

Katalog BPS : 1102001.3322010

# KECAMATAN GETASAN DALAM ANGKA 2016



BADAN PUSAT STATISTIK  
KABUPATEN SEMARANG

# KECAMATAN GETASAN DALAM ANGKA 2016



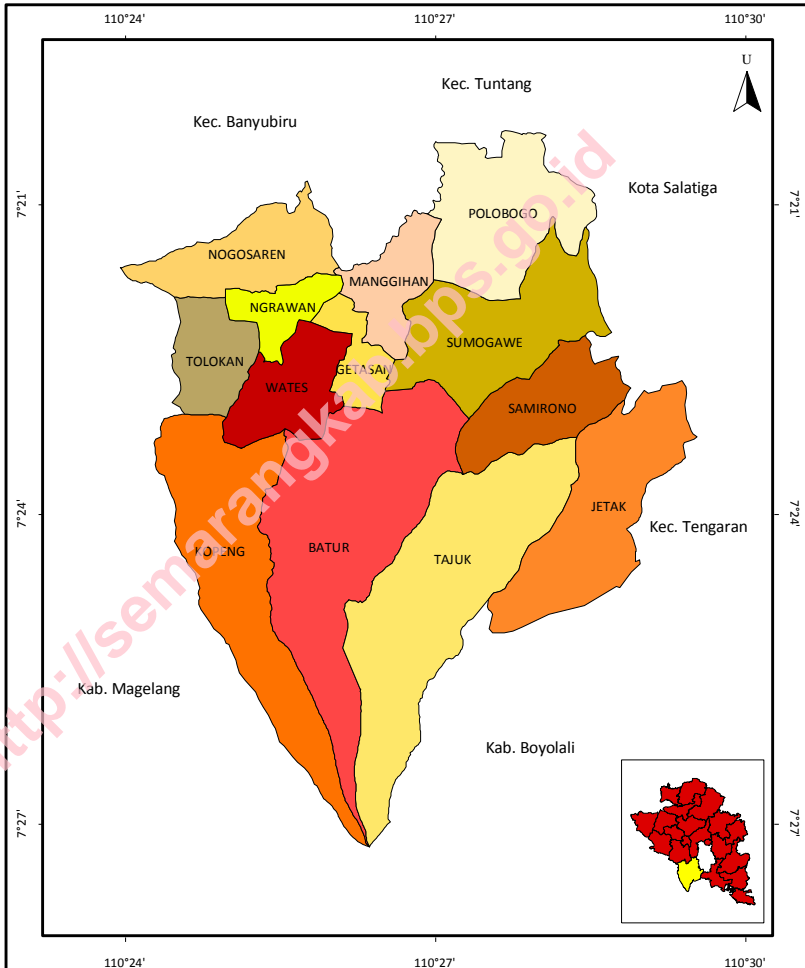
<http://semarangkab.bps.go.id>

# KECAMATAN GETASAN DALAM ANGKA TAHUN 2016

No. Katalog : 1102001.3322.010  
No. Publikasi : 33220.16.02  
Ukuran Buku : 5,83 inci x 8,27 inci  
Jumlah Halaman : 95 halaman/ *pages*  
Naskah : Badan Pusat Statistik Kabupaten Semarang  
Penyunting : Seksi Integrasi Pengolahan dan Diseminasi Statistik  
Design Cover : Seksi Integrasi Pengolahan dan Diseminasi Statistik  
Diterbitkan oleh : Badan Pusat Statistik Kabupaten Semarang  
Jl. Garuda No.7 Ungaran 50511  
Telp. (024) 6921029 Fax. (024) 6921029  
E-mail : [bps3322@bps.go.id](mailto:bps3322@bps.go.id)  
Website <http://semarangkab.bps.go.id>

Boleh dikutip dengan menyebutkan sumbernya

# PETA WILAYAH KECAMATAN GETASAN



# SAMBUTAN KEPALA BPS

Kami menyambut baik prakarsa Koordinator Statistik Kecamatan (KSK) bekerjasama dengan Dinas dan Instansi terkait di wilayah ini yang telah mewujudkan buku Publikasi Kecamatan Getasan Dalam Angka Tahun 2016.


Adapun maksud dan tujuan penyusunan buku ini adalah :

1. Memberikan informasi kepada semua pihak mengenai situasi dan kondisi wilayah Kecamatan Getasan pada Tahun 2015 dalam bentuk angka.
2. Menyediakan data yang akurat sebagai bahan perencanaan, pengawasan dan evaluasi pembangunan yang diperlukan di tingkat kecamatan.

Oleh karena itu kami berharap agar penerbitan publikasi ini dapat dimanfaatkan oleh berbagai pihak secara optimal, khususnya para peneliti, perencana dan pengambil keputusan serta konsumen data lainnya.

Akhirnya kami sampaikan terima kasih kepada semua pihak yang telah ikut membantu, sehingga buku publikasi ini dapat terwujud.

Ungaran, September 2016  
BPS Kabupaten Semarang  
Kepala,



ROCHWAN, SE.MM  
NIP : 19590119 198003 1 001

# KATA PENGANTAR


Puji syukur kepada Tuhan Yang Maha Esa dengan telah diterbitkannya buku Publikasi Kecamatan Getasan Dalam Angka Tahun 2016. Data-data yang dimuat dalam publikasi merupakan himpunan dari laporan monografi desa, data BPS Kabupaten Semarang serta data dari dinas/instansi di Kecamatan Getasan. Kami ucapkan terima kasih yang sebesar-besarnya kepada yang terhormat :

1. Bapak Kepala BPS Kabupaten Semarang yang telah memberikan petunjuk teknis dalam penerbitan buku ini.
2. Bapak Camat Getasan yang telah memberikan fasilitas kemudahan dalam pencarian data.
3. Kepala Dinas/Instansi dan Perangkat Desa yang sudah membantu menyumbangkan data-data yang diperlukan.

Kami menyadari bahwa penerbitan buku ini masih jauh dari sempurna, maka segala masukan, kritik, dan saran dari semua pihak kami harapkan untuk perbaikan penerbitan buku yang akan datang. Semoga “Buku Kecamatan Getasan Dalam Angka Tahun 2016” ini dapat berguna bagi semua pihak dan sekaligus sebagai evaluasi keberhasilan pembangunan maupun sebagai bahan pertimbangan kebijaksanaan pembangunan di masa mendatang.

Terima Kasih.

Getasan, September 2016  
Koordinator Statistik Kecamatan Getasan



SINDUBROTO  
NIP : 19690910 199403 1 004

# DAFTAR ISI

<b>U R A I A N</b>		<b>HAL.</b>
Katalog		ii
Peta Kecamatan		iii
Kata Sambutan		iv
Kata Pengantar		v
Daftar Isi		vi
<b>BAB I. GEOGRAFIS</b>		
Tabel 1.1	Jarak Antar Kantor Desa/Kel. dlm Kecamatan	1
Tabel 1.2	Batas-batas Wilayah	2
Tabel 1.3	Topografi Desa, Koordinat dan Ketinggian Letak	3
Tabel 1.4	Jarak Tempuh (Km) ke Kantor Camat dan Bupati	4
Tabel 1.5	Luas Wilayah dan Penggunaan Lahan	5
Tabel 1.6	Luas Penggunaan Lahan Pertanian Sawah	6
Tabel 1.7	Luas Penggunaan Lahan Pertanian Bukan Sawah	7
Tabel 1.8	Luas Penggunaan Lahan Bukan Pertanian	9
Tabel 1.9	Luas Panen Tanaman Pangan	10
Tabel 1.10	Produksi Tanaman Pangan	11
Tabel 1.11	Rata-Rata Produksi Tanaman Pangan	12
<b>BAB II. PEMERINTAHAN DAN PRASARANA</b>		
Tabel 2.1	Banyaknya Dusun, RW, dan RT	13
Tabel 2.2	Banyaknya Sarana Perbankan	14
Tabel 2.3	Banyaknya Sarana Perekonomian	15
Tabel 2.4	Banyaknya Koperasi Menurut Jenisnya	17
Tabel 2.5	Banyaknya Tempat Ibadah	18
Tabel 2.6	Banyaknya Sarana Olah Raga	20
Tabel 2.7	Panjang Jalan yang Melalui Desa	21
Tabel 2.8	Kondisi Panjang Jalan Desa	22

<b>U R A I A N</b>		<b>HAL.</b>
<b>BAB III. KEPENDUDUKAN</b>		
Tabel 3.1	Penduduk Menurut Kelompok Umur	23
Tabel 3.2	Banyaknya Lahir, Mati, Datang, dan Pergi	32
Tabel 3.3	Penduduk Awal, Pertengahan dan Akhir Tahun	33
Tabel 3.4	Tingkat Kelahiran dan Kematian	34
Tabel 3.5	Luas Wilayah, Penduduk dan Kepadatan	35
Tabel 3.6	Penduduk dan Sex Rasio	36
Tabel 3.7	Penduduk, KK dan Rata-rata ART per Keluarga	37
Tabel 3.8	Penduduk Menurut Agama	38
<b>BAB IV. SOSIAL</b>		
Tabel 4.1	Lapangan Usaha Utama dari Tempat Bekerja	42
Tabel 4.2	Lapangan Usaha yang Paling Banyak Menyerap TK	46
Tabel 4.3	Jumlah TKI Menurut Jenis Kelamin	47
<b>BAB V. KESEHATAN</b>		
Tabel 5.1	Banyaknya Sarana Kesehatan	48
Tabel 5.2	Banyaknya Tenaga Kesehatan	51
Tabel 5.3	Jml Penderita & Kematian Akibat Demam Berdarah	53
Tabel 5.4	Banyaknya Akseptor Keluarga Berencana (KB)	54
Tabel 5.5	Pasangan Usia Subur (PUS) Menurut Kel. Umur	57
Tabel 5.6	Hasil Pentahapan Keluarga Sejahtera	58
Tabel 5.7	Penderita Gizi Buruk, Jamkesmas dan SKTM	60
Tabel 5.8	Jumlah Penyandang Cacat	61



<b>U R A I A N</b>		<b>HAL.</b>
<b>BAB VI. PENDIDIKAN</b>		
Tabel 6.1	Banyaknya Sarana Pendidikan	64
Tabel 6.2	Penduduk Umur 5 Thn Ke Atas Menurut Tingkat Pendidikan	67
Tabel 6.3	Penduduk Umur 5 Thn Ke Atas Menurut Status Sekolah	72
<b>BAB VI. PERUMAHAN</b>		
Tabel 7.1	Banyaknya Rumah Menurut Kualitas Bangunan	74
Tabel 7.2	Jenis Lantai Terluas Rumah Tangga	75
Tabel 7.3	Sumber Penerangan Utama Rumah Tangga	76
Tabel 7.4	Sumber Utama Air Minum Rumah Tangga	77
Tabel 7.5	Bahan Bakar Utama Untuk Memasak Rumah Tangga	79
Tabel 7.6	Fasilitas Tempat Buang Air Besar Rumah Tangga	80
Tabel 7.7	Tempat Akhir Pembuangan Tinja Rumah Tangga	81
Tabel 7.8	Penguasaan Telp. Kabel & Seluler (HP) Rumah Tangga	82
Tabel 7.9	Status Kepemilikan Bangunan Tempat Tinggal	83

<http://semarangkab.bps.go.id>

# **BAB I**

# **KEADAAN**

# **GEOGRAFIS**

Tabel. 1.1

Jarak Antar Kantor Desa/Kelurahan Dalam Kecamatan Getasan (Km) Tahun 2015

Kecamatan : Getasan (010)

Desa / Kelurahan		001	002	003	004	005	006	007	008	009	010	011	012	013
		Kopeng	Batur	Tajuk	Jetak	Samirono	Sumogawe	Polobogo	Manggihhan	Getasan	Wates	Tolokan	Ngrawan	Nogosaren
001	Kopeng		4,3	7,8	9,6	5,7	7,4	11,2	9,4	5,1	4,6	4,8	4,0	6,8
002	Batur	4,3		3,9	8,6	5,3	4,1	10,9	8,7	3,5	4,7	7,6	6,5	8,1
003	Tajuk	7,8	3,9		5,4	4,3	6,7	10,1	9,6	5,0	5,7	8,6	7,4	9,1
004	Jetak	9,6	8,6	5,4		3,0	4,1	7,2	6,9	5,2	6,3	9,6	8,5	10,3
005	Samirono	5,7	5,3	4,3	3,0		2,5	6,9	5,8	4,3	5,4	8,1	7,3	9,2
006	Sumogawe	7,4	4,1	6,7	4,1	2,5		5,1	4,9	3,5	4,5	7,7	6,6	8,3
007	Polobogo	11,2	10,9	10,1	7,2	6,9	5,1		3,3	5,8	6,9	9,2	7,4	10,2
008	Manggihhan	9,4	8,7	9,6	6,9	5,8	4,9	3,3		4,8	5,2	8,4	6,0	8,7
009	Getasan	5,1	3,5	5,0	5,2	4,3	3,5	5,8	4,8		2,0	6,6	3,4	4,5
010	Wates	4,6	4,7	5,7	6,3	5,4	4,5	6,9	5,2	2,0		4,1	3,0	3,8
011	Tolokan	4,8	7,6	8,6	9,6	8,1	7,7	9,2	8,4	6,6	4,1		3,8	4,7
012	Ngrawan	4,0	6,5	7,4	8,5	7,3	6,6	7,4	6,0	3,4	3,0	3,8		2,0
013	Nogosaren	6,8	8,1	9,1	10,3	9,2	8,3	10,2	8,7	4,5	3,8	4,7	2,0	

Sumber : BPS Kabupaten Semarang

Tabel. 1.2  
 Batas - Batas Wilayah Kecamatan Tahun 2015

Posisi Wilayah	Berbatasan Dengan Wilayah Kabupaten / Kecamatan
(1)	(2)
Kecamatan : Getasan (010)	
Batas Sebelah Barat	: Kabupaten Temanggung Kabupaten Magelang
Batas Sebelah Timur	: Kecamatan Tenganan Kabupaten Boyolali, Kota Salatiga
Batas Sebelah Utara	: Kecamatan Tuntang Kecamatan Banyubiru
Batas Sebelah Selatan	: Kabupaten Boyolali

Sumber : BPS Kabupaten Semarang

**Tabel 1.3**  
**Topografi Desa, Koordinat dan Ketinggian Letak Kantor Desa / Kelurahan**  
**Menurut Desa/Kelurahan Tahun 2015**

Desa /Kelurahan	Topografi	Desa	Koordinat		Ketinggian (Altitude) Letak Kantor Desa/Kel (meter)
			Garis Lintang (Latitude)	Garis Bujur (Longitude)	
(1)	(2)		(3)	(4)	(5)
Kecamatan : Getasan (010)					
001 Kopeng	Lereng/Puncak		7,4013	110,4197	1 408
002 Batur	Lereng/Puncak		7,3942	110,4424	1 350
003 Tajuk	Lereng/Puncak		7,3984	110,4537	1 085
004 Jetak	Dataran		7,3915	110,4814	833
005 Samirono	Lereng/Puncak		7,3748	110,4805	1 004
006 Sumogawe	Lereng/Puncak		7,3670	110,4664	872
007 Polobogo	Lereng/Puncak		7,3487	110,4569	690
008 Manggihan	Lereng/Puncak		7,3641	110,4431	415
009 Getasan	Lereng/Puncak		7,3750	110,4375	1 102
010 Wates	Lereng/Puncak		7,3751	110,4317	1 104
011 Tolokan	Lereng/Puncak		7,3776	110,4151	1 242
012 Ngrawan	Lereng/Puncak		7,3615	110,4265	1 047
013 Nogosaren	Lereng/Puncak		7,3615	110,4265	1 081
Rata rata ketinggian (meter)					1 018

Sumber : BPS Kabupaten Semarang

Tabel 1.4  
 Jarak Tempuh ke Kantor Camat dan Kantor Bupati (Km)  
 Menurut Desa/Kelurahan Tahun 2015

Desa /Kelurahan	Jarak Tempuh (Km)		
	Kantor Camat	Kantor Bupati/Walikota	Kantor Bupati/Walikota Lain terdekat
(1)	(2)	(3)	(4)
Kecamatan : Getasan (010)			
001 Kopeng	3,00	40,00	12,00
002 Batur	2,00	30,00	13,00
003 Tajuk	4,00	40,00	15,00
004 Jetak	8,00	40,00	8,00
005 Samirono	5,00	35,00	8,00
006 Sumogawe	2,00	30,00	8,00
007 Polobogo	6,00	32,00	9,00
008 Manggihan	3,00	39,00	10,00
009 Getasan	0,30	35,00	11,00
010 Wates	1,00	42,70	12,00
011 Tolokan	5,00	45,50	15,00
012 Ngrawan	3,00	58,00	10,00
013 Nogosaren	4,00	34,00	12,00
Rata - Rata	3,56	38,55	11,00

Sumber : BPS Kabupaten Semarang

Tabel 1.5  
Luas Wilayah Dan Penggunaan Lahan (Ha)  
Menurut Desa/Kelurahan Tahun 2015

Desa /Kelurahan	Penggunaan Lahan			Luas Wilayah
	Pertanian		Bukan Pertanian	
	Sawah	Bukan Sawah		
(1)	(2)	(3)	(4)	(5)
Kecamatan : Getasan (010)				
001 Kopeng	0,00	447,76	352,85	800,61
002 Batur	0,00	531,22	556,51	1 087,73
003 Tajuk	0,00	501,53	734,33	1 235,86
004 Jetak	0,00	237,36	56,63	293,99
005 Samirono	0,00	262,04	71,95	333,99
006 Sumogawe	0,00	538,00	261,98	799,99
007 Polobogo	0,00	363,94	122,54	486,48
008 Manggihan	16,00	126,97	53,03	195,99
009 Getasan	0,00	203,03	57,16	260,19
010 Wates	0,00	239,17	38,51	277,68
011 Tolokan	10,00	199,86	137,94	347,80
012 Ngrawan	0,00	141,63	41,02	182,64
013 Nogosaren	0,00	205,03	71,56	276,59
Jumlah 2015	26,00	3 997,54	2 556,02	6 579,55
2014	26,00	3 997,54	2 556,02	6 579,55
2013	26,00	3 997,71	2 555,84	6 579,55
2012	26,00	4 039,56	2 513,99	6 579,55
2011	26,00	4 049,96	2 503,59	6 579,55

Sumber : Dinas Pertanian Perkebunan dan Kehutanan & BPS Kab. Semarang

Tabel 1.6  
Luas Penggunaan Lahan Pertanian Sawah (Ha)  
Menurut Desa/Kelurahan Tahun 2015

Desa /Kelurahan	Lahan Pertanian Sawah					Jumlah
	Irigasi	Tadah Hujan	Pasang Surut	Lebak	Lainnya	
(1)	(2)	(3)	(4)	(5)	(6)	(7)
Kecamatan : Getasan (010)						
001 Kopeng	0,00	0,00	0,00	0,00	0,00	0,00
002 Batur	0,00	0,00	0,00	0,00	0,00	0,00
003 Tajuk	0,00	0,00	0,00	0,00	0,00	0,00
004 Jetak	0,00	0,00	0,00	0,00	0,00	0,00
005 Samirono	0,00	0,00	0,00	0,00	0,00	0,00
006 Sumogawe	0,00	0,00	0,00	0,00	0,00	0,00
007 Polobogo	0,00	0,00	0,00	0,00	0,00	0,00
008 Manggihan	14,00	2,00	0,00	0,00	0,00	16,00
009 Getasan	0,00	0,00	0,00	0,00	0,00	0,00
010 Wates	0,00	0,00	0,00	0,00	0,00	0,00
011 Tolokan	10,00	0,00	0,00	0,00	0,00	10,00
012 Ngrawan	0,00	0,00	0,00	0,00	0,00	0,00
013 Nogosaren	0,00	0,00	0,00	0,00	0,00	0,00
Jumlah 2015	24,00	2,00	0,00	0,00	0,00	26,00
2014	24,00	2,00	0,00	0,00	0,00	26,00
2013	24,00	2,00	0,00	0,00	0,00	26,00
2012	24,00	2,00	0,00	0,00	0,00	26,00
2011	24,00	2,00	0,00	0,00	0,00	26,00

Sumber : Dinas Pertanian Perkebunan dan Kehutanan & BPS Kab. Semarang



Tabel 1.7  
Luas Penggunaan Lahan Pertanian Bukan Sawah (Ha)  
Menurut Desa/Kelurahan Tahun 2015

Desa /Kelurahan	Lahan Pertanian Bukan Sawah				
	Tegal / Kebun	Ladang / Huma	Per- kebunan	Hutan Rakyat	Tambak
(1)	(2)	(3)	(4)	(5)	(6)
Kecamatan : Getasan (010)					
001 Kopeng	380,71	0,00	56,89	10,17	0,00
002 Batur	444,51	0,00	68,02	18,69	0,00
003 Tajuk	418,60	0,00	62,55	20,38	0,00
004 Jetak	138,17	0,00	28,12	21,06	0,00
005 Samirono	216,32	0,00	32,32	13,39	0,00
006 Sumogawe	457,77	0,00	70,01	10,22	0,00
007 Polobogo	303,68	0,00	45,38	14,89	0,00
008 Manggihan	95,71	0,00	14,30	16,95	0,00
009 Getasan	166,06	0,00	24,81	12,16	0,00
010 Wates	202,27	0,00	30,22	6,68	0,00
011 Tolokan	166,67	0,00	24,91	8,28	0,00
012 Ngrawan	111,56	0,00	16,67	13,39	0,00
013 Nogosaren	176,51	0,00	26,37	2,15	0,00
Jumlah 2015	3 328,53	0,00	500,57	168,43	0,00
2014	3 328,53	0,00	500,57	168,43	0,00
2013	3 328,68	0,00	500,60	168,44	0,00
2012	3 870,67	0,00	0,00	168,89	0,00
2011	3 881,07	0,00	0,00	168,89	0,00

Sumber : Dinas Pertanian Perkebunan dan Kehutanan & BPS Kab. Semarang

Tabel 1.7 Lanjutan

Desa /Kelurahan	Lahan Pertanian Bukan Sawah				Jumlah
	Kolam /Empang	Padang	Sementara Tidak Diusahakan	Lainnya	
(1)	(7)	(8)	(9)	(10)	(11)
Kecamatan : Getasan (010)					
001 Kopeng	0,00	0,00	0,00	0,00	447,76
002 Batur	0,00	0,00	0,00	0,00	531,22
003 Tajuk	0,00	0,00	0,00	0,00	501,53
004 Jetak	0,00	0,00	0,00	0,00	237,36
005 Samirono	0,00	0,00	0,00	0,00	262,04
006 Sumogawe	0,00	0,00	0,00	0,00	538,00
007 Polobogo	0,00	0,00	0,00	0,00	363,94
008 Manggihan	0,00	0,00	0,00	0,00	126,97
009 Getasan	0,00	0,00	0,00	0,00	203,03
010 Wates	0,00	0,00	0,00	0,00	239,17
011 Tolokan	0,00	0,00	0,00	0,00	199,86
012 Ngrawan	0,00	0,00	0,00	0,00	141,63
013 Nogosaren	0,00	0,00	0,00	0,00	205,03
Jumlah 2015	0,00	0,00	0,00	0,00	3 997,54
2014	0,00	0,00	0,00	0,00	3 997,54
2013	0,00	0,00	0,00	0,00	3 997,71
2012	0,00	0,00	0,00	0,00	4 039,56
2011	0,00	0,00	0,00	0,00	4 049,96

Sumber : Dinas Pertanian Perkebunan dan Kehutanan & BPS Kab. Semarang

Tabel 1.8  
Luas Penggunaan Lahan Bukan Pertanian (Ha)  
Menurut Desa/Kelurahan Tahun 2015

Desa /Kelurahan	Lahan Bukan Pertanian				Jumlah
	Rumah, Bangunan	Hutan Negara	Rawa	Lainnya (Jl, Sungai, Kuburan, DII)	
(1)	(2)	(3)	(4)	(5)	(6)
Kecamatan : Getasan (010)					
001 Kopeng	126,80	139,82	0,00	86,22	352,85
002 Batur	129,90	361,05	0,00	65,56	556,51
003 Tajuk	50,06	647,10	0,00	37,17	734,33
004 Jetak	30,51	0,00	0,00	26,12	56,63
005 Samirono	64,16	0,00	0,00	7,79	71,95
006 Sumogawe	220,04	0,00	0,00	41,95	261,98
007 Polobogo	96,85	0,00	0,00	25,69	122,54
008 Manggihan	41,60	0,00	0,00	11,43	53,03
009 Getasan	41,80	0,00	0,00	15,36	57,16
010 Wates	27,74	0,00	0,00	10,77	38,51
011 Tolokan	30,44	87,01	0,00	20,50	137,94
012 Ngrawan	31,63	0,00	0,00	9,38	41,02
013 Nogosaren	17,03	49,51	0,00	5,02	71,56
Jumlah 2015	908,55	1 284,49	0,00	362,97	2 556,02
2014	908,55	1 284,49	0,00	362,97	2 556,02
2013	908,40	1 284,49	0,00	362,95	2 555,84
2012	863,96	1 284,49	0,00	365,53	2 513,99
2011	858,02	1 284,49	0,00	361,08	2 503,59

Sumber : Dinas Pertanian Perkebunan dan Kehutanan & BPS Kab. Semarang

Tabel 1.9  
Luas Panen Tanaman Pangan  
Menurut Komoditas Pertanian Tahun 2011-2015

Tanaman Pangan	Luas Panen Tanaman Pangan Menurut Tahun (Ha)				
	2011	2012	2013	2014	2015
(1)	(2)	(3)	(4)	(5)	(6)
Kecamatan : Getasan (010)					
1 Padi Sawah	17,00	18,00	18,00	15,00	15,00
2 Padi Ladang	0,00	0,00	0,00	1,00	0,00
3 Jagung	1 746,00	1 834,00	1 834,00	2 378,00	1 232,00
4 Ketela Pohon	33,00	28,00	28,00	30,00	57,00
5 Ubi Jalar	19,00	18,00	18,00	13,00	9,00
6 Kacang Tanah	0,00	0,00	0,00	0,00	0,00
7 Kedelai	0,00	0,00	0,00	0,00	0,00

Sumber : BPS Kab. Semarang

Tabel 1.10  
Produksi Tanaman Pangan  
Menurut Komoditas Pertanian Tahun 2011-2015

Tanaman Pangan	Produksi Tanaman Pangan Menurut Tahun (Ton)				
	2011	2012	2013	2014	2015
(1)	(2)	(3)	(4)	(5)	(6)
Kecamatan : Getasan (010)					
1 Padi Sawah	83,00	83,43	83,43	66,99	74,15
2 Padi Ladang	0,00	0,00	0,00	4,03	0,00
3 Jagung	5 055,00	7 364,44	7 364,44	13 199,47	6 165,00
4 Ketela Pohon	749,00	636,31	636,31	621,34	1 153,00
5 Ubi Jalar	540,00	474,55	474,55	210,50	181,33
6 Kacang Tanah	0,00	0,00	0,00	0,00	0,00
7 Kedelai	0,00	0,00	0,00	0,00	0,00

Sumber : BPS Kab. Semarang

Tabel 1.11  
Rata-Rata Produksi Tanaman Pangan  
Menurut Komoditas Pertanian Tahun 2011-2015

Tanaman Pangan	Rata-Rata Produksi Tanaman Pangan Menurut Tahun (KW/Ha)				
	2011	2012	2013	2014	2015
(1)	(2)	(3)	(4)	(5)	(6)
Kecamatan : Getasan (010)					
1 Padi Sawah	48,82	46,35	46,35	44,66	49,43
2 Padi Ladang	0,00	0,00	0,00	40,28	0,00
3 Jagung	28,95	40,16	40,16	55,51	50,04
4 Ketela Pohon	227,09	227,25	227,25	207,11	202,28
5 Ubi Jalar	284,26	263,64	263,64	161,92	201,48
6 Kacang Tanah	0,00	0,00	0,00	0,00	0,00
7 Kedelai	0,00	0,00	0,00	0,00	0,00

Sumber : BPS Kab. Semarang

**BAB II**  
**PEMERINTAHAN**  
**PRASARANA**

<http://semarang.ppb.bps.go.id>

Tabel 2.1  
Banyaknya Satuan Lingkungan Setempat (SLS) Dusun, RW Dan RT  
Menurut Desa/Kelurahan Tahun 2015

Desa /Kelurahan	Status 1 = Desa 2 = Kelurahan	Satuan Lingkungan Setempat (SLS)			
		Dusun/ Lingkungan	RW	RT	
(1)	(2)	(3)	(4)	(5)	
Kecamatan : Getasan (010)					
001	Kopeng	1	9	9	54
002	Batur	1	18	19	55
003	Tajuk	1	13	4	35
004	Jetak	1	12	12	33
005	Samirono	1	5	3	13
006	Sumogawe	1	15	6	57
007	Polobogo	1	10	3	29
008	Manggihan	1	6	3	12
009	Getasan	1	5	3	18
010	Wates	1	8	2	21
011	Tolokan	1	6	2	15
012	Ngrawan	1	5	2	17
013	Nogosaren	1	4	2	12
Jumlah 2015			116	70	371
2014			116	70	371
2013			116	70	371
2012			116	70	372
2011			116	70	372
2010			116	114	371

Sumber : BPS Kab. Semarang



Tabel 2.2  
Banyaknya Sarana Perbankan  
Menurut Desa/Kelurahan Tahun 2015

Desa /Kelurahan	Bank Umum Pemerintah	Bank Umum Swasta	Bank Perkreditan Rakyat	Jumlah
(1)	(2)	(3)	(4)	(5)
Kecamatan : Getasan (010)				
001 Kopeng	1	0	0	1
002 Batur	0	0	0	0
003 Tajuk	0	0	0	0
004 Jetak	0	0	0	0
005 Samirono	0	0	0	0
006 Sumogawe	0	0	0	0
007 Polobogo	0	0	0	0
008 Manggihan	0	0	0	0
009 Getasan	2	0	2	4
010 Wates	0	0	0	0
011 Tolokan	0	0	0	0
012 Ngrawan	0	0	0	0
013 Nogosaren	0	0	0	0
Jumlah 2015	3	0	2	5
2014	3	0	2	5
2013	3	0	2	5
2012	3	0	2	5
2011	3	0	2	5
2010	3	0	2	5

Sumber : BPS Kabupaten Semarang

Tabel 2.3  
Banyaknya Sarana Perekonomian Desa  
Menurut Desa/Kelurahan Tahun 2015

Desa /Kelurahan	Sarana Perekonomian			
	Pasar	Mini Market	Toko / Warung Klontong	Warung/ Kedai Makan
(1)	(2)	(3)	(4)	(5)
Kecamatan : Getasan (010)				
001 Kopeng	2	1	129	6
002 Batur	0	0	33	0
003 Tajuk	0	0	27	0
004 Jetak	2	0	87	5
005 Samirono	0	0	9	0
006 Sumogawe	0	0	29	4
007 Polobogo	0	0	61	2
008 Manggihan	0	0	14	0
009 Getasan	1	2	53	9
010 Wates	0	0	26	5
011 Tolokan	0	0	14	0
012 Ngrawan	0	0	18	1
013 Nogosaren	0	0	15	0
Jumlah 2015	5	3	515	32
2014	5	3	515	32
2013	5	3	515	32
2012	4	2	403	47
2011	4	2	390	32
2010	4	1	371	28

Sumber : BPS Kabupaten Semarang

Tabel 2.3 Lanjutan

Desa /Kelurahan	Sarana Perekonomian		
	Restaurant /Rumah Makan	Hotel	Penginapan (losmen, wisma)
(1)	(6)	(7)	(8)
Kecamatan : Getasan (010)			
001 Kopeng	4	96	0
002 Batur	0	0	0
003 Tajuk	0	0	0
004 Jetak	0	0	0
005 Samirono	0	0	0
006 Sumogawe	4	3	0
007 Polobogo	0	0	0
008 Manggihan	0	0	0
009 Getasan	0	0	0
010 Wates	0	6	3
011 Tolokan	0	0	0
012 Ngrawan	0	0	0
013 Nogosaren	0	0	1
Jumlah 2015	8	105	4
2014	8	105	4
2013	8	105	4
2012	20	99	3
2011	17	93	3
2010	17	91	2

Sumber : BPS Kabupaten Semarang

Tabel 2.4  
Banyaknya Koperasi Menurut Jenisnya  
Menurut Desa/Kelurahan Tahun 2015

Desa /Kelurahan	Jenis Koperasi			
	Koperasi Unit Desa (KUD)	Koperasi Industri Kecil & Kerajinan Rakyat (Kopinkra)	Koperasi Simpan Pinjam (Kospin)	Koperasi Lainnya
(1)	(2)	(3)	(4)	(5)
Kecamatan : Getasan (010)				
001 Kopeng	0	0	0	0
002 Batur	0	0	0	0
003 Tajuk	0	0	0	0
004 Jetak	1	0	0	0
005 Samirono	0	0	0	0
006 Sumogawe	2	0	5	0
007 Polobogo	0	0	0	0
008 Manggihan	0	0	0	0
009 Getasan	0	0	1	0
010 Wates	0	0	0	3
011 Tolokan	0	0	0	2
012 Ngrawan	0	0	1	1
013 Nogosaren	0	0	2	0
Jumlah 2015	3	0	9	6
2014	3	0	9	6
2013	3	0	9	6
2012	2	0	26	0
2011	2	0	24	0
2010	2	0	24	0

Sumber : BPS Kabupaten Semarang

Tabel 2.5  
Banyaknya Tempat Ibadah  
Menurut Desa/Kelurahan Tahun 2015

Desa /Kelurahan	Tempat Ibadah			
	Masjid	Mushola / Langgar	Gereja Kristen	Gereja Katolik
(1)	(2)	(3)	(4)	(5)
Kecamatan : Getasan (010)				
001 Kopeng	11	14	14	0
002 Batur	17	10	10	0
003 Tajuk	10	4	5	0
004 Jetak	14	6	5	0
005 Samirono	5	3	4	0
006 Sumogawe	16	3	14	0
007 Polobogo	10	10	5	0
008 Manggihan	6	3	0	0
009 Getasan	5	5	5	1
010 Wates	9	6	2	0
011 Tolokan	6	9	0	0
012 Ngrawan	4	4	2	0
013 Nogosaren	4	2	0	0
Jumlah 2015	117	79	66	1
2014	117	79	66	1
2013	117	78	66	1
2012	112	73	65	2
2011	112	73	65	2
2010	112	73	65	2

Sumber : BPS Kabupaten Semarang

Tabel 2.5 Lanjutan

Desa /Kelurahan	Tempat Ibadah			
	Kapela	Pura	Vihara	Klenteng
(1)	(6)	(7)	(8)	(9)
Kecamatan : Getasan (010)				
001 Kopeng	0	0	0	0
002 Batur	0	1	1	0
003 Tajuk	0	0	0	0
004 Jetak	0	0	1	0
005 Samirono	0	0	1	0
006 Sumogawe	0	0	7	0
007 Polobogo	0	0	0	0
008 Manggihan	0	0	0	0
009 Getasan	0	0	1	0
010 Wates	0	0	4	0
011 Tolckan	0	0	0	0
012 Ngrawan	0	0	0	0
013 Nogosaren	0	0	0	0
Jumlah 2015	0	1	15	0
2014	0	1	15	0
2013	0	1	15	0
2012	0	1	14	0
2011	0	1	14	0
2010	0	1	14	0

Sumber : BPS Kabupaten Semarang

Tabel 2.6  
Banyaknya Sarana Olahraga  
Menurut Desa/Kelurahan Tahun 2015

Desa /Kelurahan	Sarana Olah Raga		
	Sepak Bola	Bulu Tangkis	Bola Volly
(1)	(2)	(3)	(4)
Kecamatan : Getasan (010)			
001 Kopeng	1	1	2
002 Batur	0	1	1
003 Tajuk	0	0	2
004 Jetak	0	0	1
005 Samirono	0	1	1
006 Sumogawe	0	1	3
007 Polobogo	0	1	2
008 Manggihan	0	0	1
009 Getasan	1	1	3
010 Wates	0	0	1
011 Tolokan	0	0	1
012 Ngrawan	0	0	1
013 Nogosaren	0	0	1
Jumlah 2015	2	6	20
2014	2	6	20
2013	2	6	20
2012	2	6	20
2011	2	4	20
2010	2	4	20

Sumber : Monografi Desa

Tabel 2.7  
Panjang Jalan yang Melalui Desa (Km)  
Menurut Desa/Kelurahan Tahun 2015

Desa /Kelurahan	Jalan			
	Negara	Provinsi	Kabupaten	Desa
(1)	(2)	(3)	(4)	(5)
Kecamatan : Getasan (010)				
001 Kopeng	0,00	3,00	1,00	10,00
002 Batur	0,00	0,00	8,00	23,30
003 Tajuk	0,00	0,00	3,50	14,00
004 Jetak	0,00	0,00	3,00	8,00
005 Samirono	0,00	0,00	0,00	11,30
006 Sumogawe	0,00	0,00	3,00	18,50
007 Polobogo	0,00	0,00	3,00	12,30
008 Manggihan	0,00	0,00	0,00	7,80
009 Getasan	0,00	0,00	1,00	4,90
010 Wates	0,00	2,00	3,00	6,00
011 Tolokan	0,00	0,00	4,00	10,00
012 Ngrawan	0,00	0,00	1,00	6,50
013 Nogosaren	0,00	2,00	1,00	4,50
Jumlah 2015	0,00	7,00	31,50	137,10
2014	0,00	7,00	31,50	137,10
2013	0,00	7,00	31,50	137,10
2012	0,00	7,00	31,50	137,10
2011	0,00	7,00	31,50	137,10
2010	0,00	7,00	31,50	137,10

Sumber : Monografi Desa



Tabel 2.8  
Kondisi Panjang Jalan Desa (Km)  
Menurut Desa/Kelurahan Tahun 2015

Desa /Kelurahan	Jalan Desa			
	Aspal	Berbatu	Tanah	
(1)	(2)	(3)	(4)	
Kecamatan : Getasan (010)				
001	Kopeng	6,00	4,00	0,00
002	Batur	18,00	5,30	0,00
003	Tajuk	6,00	8,00	0,00
004	Jetak	7,00	1,00	0,00
005	Samirono	8,80	2,50	0,00
006	Sumogawe	8,50	10,00	0,00
007	Polobogo	11,00	1,30	0,00
008	Manggihan	5,50	2,30	0,00
009	Getasan	2,40	2,50	0,00
010	Wates	5,00	1,00	0,00
011	Tolokan	7,00	0,00	3,00
012	Ngrawan	5,00	1,50	0,00
013	Nogosaren	3,00	1,50	0,00
Jumlah 2015		93,20	40,90	3,00
2014		93,20	40,90	3,00
2013		93,20	40,90	3,00
2012		93,20	40,90	3,00
2011		93,20	40,90	3,00
2010		93,20	40,90	3,00

Sumber : Monografi Desa

<http://semarang.pbb.bps.go.id>

# **BAB III**

# **P E N D U D U K**

Tabel 3.1  
Penduduk Menurut Kelompok Umur (Thn)  
Menurut Desa/Kelurahan Tahun 2015

Desa /Kelurahan	Kelompok Umur					
	0 - 4		Jumlah	5 - 9		Jumlah
	L	P		L	P	
(1)	(2)	(3)	(4)	(5)	(6)	(7)
Kecamatan : Getasan (010)						
001 Kopeng	182	177	359	290	235	525
002 Batur	238	208	446	257	267	524
003 Tajuk	114	93	207	118	138	256
004 Jetak	139	136	275	155	160	315
005 Samirono	102	98	200	83	81	164
006 Sumogawe	326	331	657	331	326	657
007 Polobogo	128	163	291	166	169	335
008 Manggihan	61	53	114	73	64	137
009 Getasan	103	96	199	120	113	233
010 Wates	112	111	223	122	113	235
011 Tolokan	102	92	194	124	96	220
012 Ngrawan	51	58	109	60	44	104
013 Nogosaren	47	49	96	73	62	135
Jumlah 2015	1 705	1 665	3 370	1 972	1 868	3 840
2014	1 703	1 656	3 359	1 968	1 860	3 828
2013	1 694	1 647	3 341	1 956	1 848	3 804
2012	1 687	1 638	3 325	1 951	1 839	3 790
2011	1 682	1 631	3 313	1 942	1 832	3 774
2010	1 665	1 623	3 288	1 928	1 825	3 753

Sumber : BPS Kabupaten Semarang

Tabel 3.1. Lanjutan

Desa /Kelurahan	Kelompok Umur					
	10 - 14		Jumlah	15 - 19		Jumlah
	L	P		L	P	
(1)	(8)	(9)	(10)	(11)	(12)	(13)
Kecamatan : Getasan (010)						
001 Kopeng	272	250	522	248	249	497
002 Batur	274	262	536	283	246	529
003 Tajuk	142	143	285	132	127	259
004 Jetak	135	142	277	140	128	268
005 Samirono	96	81	177	89	79	168
006 Sumogawe	351	340	691	306	290	596
007 Polobogo	161	147	308	161	184	345
008 Manggihan	60	70	130	52	65	117
009 Getasan	104	143	247	98	100	198
010 Wates	115	117	232	111	103	214
011 Tolokan	103	118	221	98	95	193
012 Ngrawan	57	80	137	56	48	104
013 Nogosaren	70	75	145	55	39	94
Jumlah 2015	1 940	1 968	3 908	1 829	1 753	3 582
2014	1 936	1 958	3 894	1 822	1 747	3 569
2013	1 928	1 949	3 877	1 815	1 735	3 550
2012	1 919	1 937	3 856	1 806	1 727	3 533
2011	1 914	1 931	3 845	1 801	1 722	3 523
2010	1 898	1 923	3 821	1 785	1 713	3 498

Sumber : BPS Kabupaten Semarang

Tabel 3.1. Lanjutan

Desa /Kelurahan	Kelompok Umur					
	20 - 24		Jumlah	25 - 29		Jumlah
	L	P		L	P	
(1)	(14)	(15)	(16)	(17)	(18)	(19)
Kecamatan : Getasan (010)						
001 Kopeng	242	204	446	307	337	644
002 Batur	244	287	531	319	306	625
003 Tajuk	146	121	267	137	137	274
004 Jetak	137	137	274	151	189	340
005 Samirono	77	66	143	98	107	205
006 Sumogawe	320	351	671	409	432	841
007 Polobogo	129	153	282	155	187	342
008 Manggihan	54	50	104	66	59	125
009 Getasan	90	97	187	115	141	256
010 Wates	101	87	188	120	137	257
011 Tolokan	100	96	196	146	116	262
012 Ngrawan	46	47	93	50	52	102
013 Nogosaren	37	53	90	60	59	119
Jumlah 2015	1 723	1 749	3 472	2 133	2 259	4 392
2014	1 719	1 741	3 460	2 127	2 247	4 374
2013	1 708	1 730	3 438	2 117	2 232	4 349
2012	1 704	1 721	3 425	2 109	2 220	4 329
2011	1 696	1 715	3 411	2 102	2 216	4 318
2010	1 680	1 706	3 386	2 083	2 207	4 290

Sumber : BPS Kabupaten Semarang

Tabel 3.1. Lanjutan

Desa /Kelurahan	Kelompok Umur					
	30 - 34		Jumlah	35 - 39		Jumlah
	L	P		L	P	
(1)	(20)	(21)	(22)	(23)	(24)	(25)
Kecamatan : Getasan (010)						
001 Kopeng	287	285	572	274	259	533
002 Batur	322	345	667	287	231	518
003 Tajuk	145	165	310	151	136	287
004 Jetak	193	175	368	168	152	320
005 Samirono	98	115	213	90	90	180
006 Sumogawe	425	410	835	349	338	687
007 Polobogo	168	157	325	166	169	335
008 Manggihan	87	82	169	62	70	132
009 Getasan	121	114	235	117	110	227
010 Wates	145	122	267	119	107	226
011 Tolokan	122	103	225	102	85	187
012 Ngrawan	61	74	135	58	47	105
013 Nogosaren	61	56	117	52	64	116
Jumlah 2015	2 235	2 203	4 438	1 995	1 858	3 853
2014	2 229	2 190	4 419	1 990	1 848	3 838
2013	2 217	2 174	4 391	1 981	1 836	3 817
2012	2 209	2 165	4 374	1 975	1 826	3 801
2011	2 202	2 159	4 361	1 966	1 822	3 788
2010	2 185	2 150	4 335	1 951	1 813	3 764

Sumber : BPS Kabupaten Semarang

Tabel 3.1. Lanjutan

Desa /Kelurahan	Kelompok Umur					
	40 - 44		Jumlah	45 - 49		Jumlah
	L	P		L	P	
(1)	(26)	(27)	(28)	(29)	(30)	(31)
Kecamatan : Getasan (010)						
001 Kopeng	287	304	591	240	257	497
002 Batur	253	215	468	202	252	454
003 Tajuk	135	148	283	133	124	257
004 Jetak	147	178	325	133	129	262
005 Samirono	79	85	164	80	84	164
006 Sumogawe	323	326	649	257	288	545
007 Polobogo	163	166	329	126	136	262
008 Manggihan	57	53	110	74	62	136
009 Getasan	96	104	200	79	89	168
010 Wates	109	97	206	87	102	189
011 Tolokan	99	90	189	87	111	198
012 Ngrawan	53	52	105	42	51	93
013 Nogosaren	56	46	102	57	49	106
Jumlah 2015	1 857	1 864	3 721	1 597	1 734	3 331
2014	1 852	1 858	3 710	1 593	1 728	3 321
2013	1 842	1 844	3 686	1 585	1 715	3 300
2012	1 836	1 834	3 670	1 578	1 706	3 284
2011	1 831	1 830	3 661	1 571	1 703	3 274
2010	1 816	1 819	3 635	1 558	1 693	3 251

Sumber : BPS Kabupaten Semarang

Tabel 3.1. Lanjutan

Desa /Kelurahan	Kelompok Umur					
	50 - 54		Jumlah	55 - 59		Jumlah
	L	P		L	P	
(1)	(32)	(33)	(34)	(35)	(36)	(37)
Kecamatan : Getasan (010)						
001 Kopeng	233	232	465	157	141	298
002 Batur	238	262	500	186	193	379
003 Tajuk	122	158	280	119	114	233
004 Jetak	113	139	252	101	95	196
005 Samirono	64	75	139	59	42	101
006 Sumogawe	238	238	476	158	179	337
007 Polobogo	122	113	235	90	91	181
008 Manggihan	43	48	91	40	33	73
009 Getasan	92	102	194	83	94	177
010 Wates	87	84	171	74	84	158
011 Tolokan	92	97	189	66	64	130
012 Ngrawan	50	43	93	37	28	65
013 Nogosaren	48	47	95	33	35	68
Jumlah 2015	1 542	1 638	3 180	1 203	1 193	2 396
2014	1 540	1 634	3 174	1 202	1 189	2 391
2013	1 532	1 625	3 157	1 197	1 182	2 379
2012	1 526	1 618	3 144	1 194	1 176	2 370
2011	1 521	1 613	3 134	1 188	1 171	2 359
2010	1 506	1 603	3 109	1 178	1 166	2 344

Sumber : BPS Kabupaten Semarang



Tabel 3.1. Lanjutan

Desa /Kelurahan	Kelompok Umur					
	60 - 64		Jumlah	65 - 69		Jumlah
	L	P		L	P	
(1)	(38)	(39)	(40)	(41)	(42)	(43)
Kecamatan : Getasan (010)						
001 Kopeng	114	146	260	98	87	185
002 Batur	122	132	254	95	135	230
003 Tajuk	77	80	157	56	68	124
004 Jetak	63	93	156	56	65	121
005 Samirono	35	42	77	26	40	66
006 Sumogawe	118	145	263	93	121	214
007 Polobogo	53	82	135	63	79	142
008 Manggihan	20	35	55	23	26	49
009 Getasan	52	49	101	37	41	78
010 Wates	64	74	138	48	38	86
011 Tolokan	48	52	100	42	28	70
012 Ngrawan	28	24	52	16	21	37
013 Nogosaren	22	35	57	25	26	51
Jumlah 2015	816	989	1 805	678	775	1 453
2014	812	987	1 799	676	774	1 450
2013	809	983	1 792	673	769	1 442
2012	805	976	1 781	670	767	1 437
2011	805	973	1 778	669	763	1 432
2010	796	968	1 764	662	758	1 420

Sumber : BPS Kabupaten Semarang

Tabel 3.1. Lanjutan

Desa /Kelurahan	Kelompok Umur					
	70 - 74		Jumlah	75+		Jumlah
	L	P		L	P	
(1)	(44)	(45)	(46)	(47)	(48)	(49)
Kecamatan : Getasan (010)						
001 Kopeng	65	86	151	62	72	134
002 Batur	78	104	182	75	90	165
003 Tajuk	45	61	106	43	65	108
004 Jetak	41	50	91	54	96	150
005 Samirono	17	35	52	35	48	83
006 Sumogawe	76	110	186	99	146	245
007 Polobogo	50	71	121	59	80	139
008 Manggihan	21	16	37	15	40	55
009 Getasan	30	41	71	50	47	97
010 Wates	41	33	74	36	43	79
011 Tolokan	32	44	76	32	38	70
012 Ngrawan	17	37	54	32	18	50
013 Nogosaren	20	18	38	23	29	52
Jumlah 2015	533	706	1 239	615	812	1 427
2014	529	703	1 232	611	809	1 420
2013	531	698	1 229	610	804	1 414
2012	527	696	1 223	607	799	1 406
2011	526	692	1 218	602	796	1 398
2010	521	688	1 209	598	789	1 387

Sumber : BPS Kabupaten Semarang

Tabel 3.1. Lanjutan

Desa /Kelurahan	Penduduk Tahun 2015		Jumlah
	L	P	
(1)	(50)	(51)	(52)
Kecamatan : Getasan (010)			
001 Kopeng	3 358	3 321	6 679
002 Batur	3 473	3 535	7 008
003 Tajuk	1 815	1 878	3 693
004 Jetak	1 926	2 064	3 990
005 Samirono	1 128	1 168	2 296
006 Sumogawe	4 179	4 371	8 550
007 Polobogo	1 960	2 147	4 107
008 Manggihan	808	826	1 634
009 Getasan	1 387	1 481	2 868
010 Wates	1 491	1 452	2 943
011 Tolokan	1 395	1 325	2 720
012 Ngrawan	714	724	1 438
013 Nogosaren	739	742	1 481
Jumlah 2015	24 373	25 034	49 407
2014	24 309	24 929	49 238
2013	24 195	24 771	48 966
2012	24 103	24 645	48 748
2011	24 018	24 569	48 587
2010	23 810	24 444	48 254

Sumber : BPS Kabupaten Semarang

Tabel 3.2.  
Banyaknya Lahir, Mati, Datang dan Pergi (Mutasi Penduduk\_Jiwa)  
Menurut Desa/Kelurahan Tahun 2015

Desa /Kelurahan	Lahir	Mati	Datang	Pergi	Mutasi Selama 1 Tahun
(1)	(2)	(3)	(4)	(5)	(6)
Kecamatan : Getasan (010)					
001 Kopeng	41	33	4	11	1
002 Batur	47	17	25	17	38
003 Tajuk	26	14	7	4	15
004 Jetak	26	17	4	9	4
005 Samirono	9	15	9	3	0
006 Sumogawe	77	40	57	40	54
007 Polobogo	32	26	22	14	14
008 Manggihan	14	17	4	1	0
009 Getasan	21	17	9	13	0
010 Wates	22	11	13	6	18
011 Tolokan	16	11	5	1	9
012 Ngrawan	21	9	3	2	13
013 Nogosaren	15	16	6	2	3
Jumlah 2015	367	243	168	123	169
2014	545	310	298	261	272
2013	529	353	255	213	218
2012	535	349	324	349	161
2011	604	339	346	278	333
2010	870	243	198	305	520

Sumber : BPS Kabupaten Semarang

Tabel 3.3.  
Jumlah Penduduk Awal, Tengah dan Akhir Tahun  
Menurut Desa/Kelurahan Tahun 2015

Desa /Kelurahan	Jumlah Penduduk			Persentase Pertumbuhan
	Awal Tahun	Pertengahan Tahun	Akhir Tahun	
(1)	(2)	(3)	(4)	(5)
Kecamatan : Getasan (010)				
001 Kopeng	6 678	6 674	6 679	0,01
002 Batur	6 970	6 993	7 008	0,55
003 Tajuk	3 678	3 684	3 693	0,41
004 Jetak	3 986	3 987	3 990	0,10
005 Samirono	2 296	2 292	2 296	0,00
006 Sumogawe	8 496	8 532	8 550	0,64
007 Polobogo	4 093	4 103	4 107	0,34
008 Manggihan	1 634	1 630	1 634	0,00
009 Getasan	2 868	2 867	2 868	0,00
010 Wates	2 925	2 940	2 943	0,62
011 Tolokan	2 711	2 716	2 720	0,33
012 Ngrawan	1 425	1 435	1 438	0,91
013 Nogosaren	1 478	1 479	1 481	0,20
Jumlah 2015	49 238	49 332	49 407	0,34
2014	48 966	49 111	49 238	0,56
2013	48 748	48 854	48 966	0,45
2012	48 587	48 658	48 748	0,33
2011	48 254	48 415	48 587	0,69
2010	47 734	48 002	48 254	1,09

Sumber : BPS Kabupaten Semarang

Tabel 3.4.  
Tingkat Kelahiran dan Kematian Penduduk  
Menurut Desa/Kelurahan Tahun 2015

Desa /Kelurahan	Banyaknya		Penduduk Pertengahan Th. 2015	Angka Tingkat	
	Kelahiran	Kematian		Kelahiran	Kematian
(1)	(2)	(3)	(4)	(5)	(6)
Kecamatan : Getasan (010)					
001 Kopeng	41	33	6 674	6,14	4,94
002 Batur	47	17	6 993	6,72	2,43
003 Tajuk	26	14	3 684	7,06	3,80
004 Jetak	26	17	3 987	6,52	4,26
005 Samirono	9	15	2 292	3,93	6,54
006 Sumogawe	77	40	8 532	9,02	4,69
007 Polobogo	32	26	4 103	7,80	6,34
008 Manggihan	14	17	1 630	8,59	10,43
009 Getasan	21	17	2 867	7,32	5,93
010 Wates	22	11	2 940	7,48	3,74
011 Tolokan	16	11	2 716	5,89	4,05
012 Ngrawan	21	9	1 435	14,63	6,27
013 Nogosaren	15	16	1 479	10,14	10,82
Jumlah 2015	367	243	49 332	7,44	4,93
2014	545	310	49 111	11,10	6,31
2013	529	353	48 854	10,83	7,23
2012	535	349	48 658	11,00	7,17
2011	604	339	48 415	12,48	7,00
2010	870	243	48 002	18,12	5,06

Sumber : BPS Kabupaten Semarang

Tabel 3.5.  
Luas Wilayah, Penduduk dan Kepadatan  
Menurut Desa/Kelurahan Tahun 2015

Desa /Kelurahan	Luas Wilayah (Km <sup>2</sup> )	Jumlah Penduduk	Kepadatan Penduduk per Km <sup>2</sup>
(1)	(2)	(3)	(4)
Kecamatan : Getasan (010)			
001 Kopeng	8,01	6 679	834,25
002 Batur	10,88	7 008	644,30
003 Tajuk	12,36	3 693	298,83
004 Jetak	2,94	3 990	1 357,14
005 Samirono	3,34	2 296	687,43
006 Sumogawe	8,00	8 550	1 068,75
007 Polobogo	4,87	4 107	844,19
008 Manggihan	1,96	1 634	833,67
009 Getasan	2,60	2 868	1 102,23
010 Wates	2,78	2 943	1 059,78
011 Tolokan	3,48	2 720	782,06
012 Ngrawan	1,83	1 438	787,30
013 Nogosaren	2,77	1 481	535,43
Jumlah 2015	65,80	49 407	750,92
2014	65,80	49 238	748,35
2013	65,80	48 966	744,22
2012	65,80	48 748	740,90
2011	65,80	48 587	738,45
2010	65,80	48 254	733,39

Sumber : BPS Kabupaten Semarang

Tabel 3.6.  
Penduduk dan Sex Rasio (Rasio Jenis Kelamin)  
Menurut Desa/Kelurahan Tahun 2015

Desa /Kelurahan	Laki-Laki	Perempuan	Jumlah	Rasio Jenis Kelamin
(1)	(2)	(3)	(4)	(5)
Kecamatan : Getasan (010)				
001 Kopeng	3 358	3 321	6 679	101,11
002 Batur	3 473	3 535	7 008	98,25
003 Tajuk	1 815	1 878	3 693	96,65
004 Jetak	1 926	2 064	3 990	93,31
005 Samirono	1 128	1 168	2 296	96,58
006 Sumogawe	4 179	4 371	8 550	95,61
007 Polobogo	1 960	2 147	4 107	91,29
008 Manggihan	808	826	1 634	97,82
009 Getasan	1 387	1 481	2 868	93,65
010 Wates	1 491	1 452	2 943	102,69
011 Tolokan	1 395	1 325	2 720	105,28
012 Ngrawan	714	724	1 438	98,62
013 Nogosaren	739	742	1 481	99,60
Jumlah 2015	24 373	25 034	49 407	97,36
2014	24 309	24 929	49 238	97,51
2013	24 195	24 771	48 966	97,67
2012	24 103	24 645	48 748	97,80
2011	24 018	24 569	48 587	97,76
2010	23 810	24 444	48 254	97,41

Sumber : BPS Kabupaten Semarang



Tabel 3.7.  
Rata-Rata ART Per-Kepala Keluarga (Jiwa)  
Menurut Desa/Kelurahan Tahun 2015

Desa /Kelurahan	Jumlah Penduduk	Jumlah Keluarga	Rata-Rata ART per Keluarga
(1)	(2)	(3)	(4)
Kecamatan : Getasan (010)			
001 Kopeng	6 679	2 041	3,27
002 Batur	7 008	2 269	3,09
003 Tajuk	3 693	1 186	3,11
004 Jetak	3 990	1 158	3,45
005 Samirono	2 296	747	3,07
006 Sumogawe	8 550	2 358	3,63
007 Polobogo	4 107	1 137	3,61
008 Manggihan	1 634	442	3,70
009 Getasan	2 868	851	3,37
010 Wates	2 943	1 009	2,92
011 Tolokan	2 720	864	3,15
012 Ngrawan	1 438	476	3,02
013 Nogosaren	1 481	479	3,09
Jumlah 2015	49 407	15 017	3,29
2014	49 238	14 979	3,29
2013	48 966	15 063	3,27
2012	48 748	14 989	3,25
2011	48 587	14 857	3,28
2010	48 254	14 683	3,29

Sumber : BPS Kabupaten Semarang

Tabel 3.8.  
Jumlah Penduduk Menurut Agama yang Dianut  
Menurut Desa/Kelurahan Tahun 2015

Desa /Kelurahan	Islam			Kristen Protestan		
	L	P	L + P	L	P	L + P
(1)	(2)	(3)	(4)	(5)	(6)	(7)
Kecamatan : Getasan (010)						
001 Kopeng	2 598	2 549	5 147	747	753	1 500
002 Batur	2 677	2 713	5 390	621	674	1 295
003 Tajuk	1 376	1 423	2 799	437	455	892
004 Jetak	1 740	1 829	3 569	118	126	244
005 Samirono	856	872	1 728	227	241	468
006 Sumogawe	2 993	3 074	6 067	780	862	1 642
007 Polobogo	1 827	2 006	3 833	132	141	273
008 Manggihan	805	825	1 630	3	1	4
009 Getasan	872	923	1 795	296	309	605
010 Wates	1 060	1 019	2 079	95	108	203
011 Tolokan	1 389	1 313	2 702	4	4	8
012 Ngrawan	674	684	1 358	37	35	72
013 Nogosaren	726	727	1 453	3	4	7
Jumlah 2015	19 593	19 957	39 550	3 500	3 713	7 213
2014	19 541	19 873	39 414	3 492	3 698	7 190
2013	19 446	19 745	39 195	3 476	3 679	7 152
2012	19 368	19 651	39 018	3 466	3 657	7 121
2011	19 300	19 586	38 886	3 454	3 650	7 104
2010	19 130	19 483	38 613	3 427	3 633	7 060

Sumber : BPS Kabupaten Semarang

Tabel 3.8. Lanjutan

Desa /Kelurahan	Kristen Katholik			Hindu		
	L	P	L + P	L	P	L + P
(1)	(8)	(9)	(10)	(11)	(12)	(13)
Kecamatan : Getasan (010)						
001 Kopeng	12	18	30	0	0	0
002 Batur	2	1	3	0	0	0
003 Tajuk	2	0	2	0	0	0
004 Jetak	6	45	51	0	0	0
005 Samirono	0	0	0	0	0	0
006 Sumogawe	41	46	87	0	0	0
007 Polobogo	1	0	1	0	0	0
008 Manggihan	0	0	0	0	0	0
009 Getasan	197	228	425	0	0	0
010 Wates	16	21	37	0	0	0
011 Tolokan	1	8	9	0	0	0
012 Ngrawan	3	4	7	0	0	0
013 Nogosaren	10	11	21	0	0	0
Jumlah 2015	291	382	673	0	0	0
2014	292	381	673	0	0	0
2013	291	377	666	0	0	0
2012	290	375	664	0	0	0
2011	291	373	664	0	0	0
2010	290	372	662	0	0	0

Sumber : BPS Kabupaten Semarang

Tabel 3.8. Lanjutan

Desa /Kelurahan	Budha			Khonghucu		
	L	P	L + P	L	P	L + P
(1)	(14)	(15)	(16)	(17)	(18)	(19)
Kecamatan : Getasan (010)						
001 Kopeng	1	1	2	0	0	0
002 Batur	173	147	320	0	0	0
003 Tajuk	0	0	0	0	0	0
004 Jetak	49	51	100	0	0	0
005 Samirono	45	55	100	0	0	0
006 Sumogawe	365	389	754	0	0	0
007 Polobogo	0	0	0	0	0	0
008 Manggihan	0	0	0	0	0	0
009 Getasan	22	21	43	0	0	0
010 Wates	320	304	624	0	0	0
011 Tolokan	1	0	1	0	0	0
012 Ngrawan	0	1	1	0	0	0
013 Nogosaren	0	0	0	0	0	0
Jumlah 2015	976	969	1 945	0	0	0
2014	971	964	1 935	0	0	0
2013	969	957	1 927	0	0	0
2012	966	951	1 916	0	0	0
2011	961	947	1 908	0	0	0
2010	950	943	1 893	0	0	0

Sumber : BPS Kabupaten Semarang

Tabel 3.8. Lanjutan

Desa /Kelurahan	Lainnya			Jumlah		
	L	P	L + P	L	P	L + P
(1)	(20)	(21)	(22)	(23)	(24)	(25)
Kecamatan : Getasan (010)						
001 Kopeng	0	0	0	3 358	3 321	6 679
002 Batur	0	0	0	3 473	3 535	7 008
003 Tajuk	0	0	0	1 815	1 878	3 693
004 Jetak	13	13	26	1 926	2 064	3 990
005 Samirono	0	0	0	1 128	1 168	2 296
006 Sumogawe	0	0	0	4 179	4 371	8 550
007 Polobogo	0	0	0	1 960	2 147	4 107
008 Manggihan	0	0	0	808	826	1 634
009 Getasan	0	0	0	1 387	1 481	2 868
010 Wates	0	0	0	1 491	1 452	2 943
011 Tolokan	0	0	0	1 395	1 325	2 720
012 Ngrawan	0	0	0	714	724	1 438
013 Nogosaren	0	0	0	739	742	1 481
Jumlah 2015	13	13	26	24 373	25 034	49 407
2014	13	13	26	24 309	24 929	49 238
2013	13	13	26	24 195	24 771	48 966
2012	13	13	26	24 103	24 645	48 748
2011	13	13	26	24 018	24 569	48 587
2010	13	13	26	23 810	24 444	48 254

Sumber : BPS Kabupaten Semarang

<http://semarangab.bps.go.id>

# **BAB IV**

# **S O S I A L**

Tabel.4.1  
Lapangan Usaha Utama dari Tempat Bekerja  
Menurut Desa/Kelurahan Tahun 2015

Desa /Kelurahan	Lapangan Usaha Utama				
	Tanaman Pangan	Horti- kultura	Per- kebunan	Per- ikanan	Pe- ternakan
(1)	(2)	(3)	(4)	(5)	(6)
Kecamatan : Getasan (010)					
001 Kopeng	33	2 995	10	0	72
002 Batur	58	2 596	1 441	5	128
003 Tajuk	14	398	1 596	3	238
004 Jetak	1 110	82	162	0	146
005 Samirono	510	124	26	6	269
006 Sumogawe	854	118	84	5	1 340
007 Polobogo	315	74	6	6	668
008 Manggihan	190	207	64	0	213
009 Getasan	199	166	286	3	135
010 Wates	33	797	187	1	84
011 Tolokan	12	1 315	71	0	59
012 Ngrawan	139	374	39	0	33
013 Nogosaren	95	227	13	0	280
Jumlah 2015	3 562	9 473	3 985	29	3 665
2014	3 554	9 444	3 969	29	3 651
2013	3 523	9 413	3 960	29	3 620
2012	3 502	9 395	3 951	29	3 597
2011	3 488	9 358	3 938	29	3 588
2010	3 457	9 313	3 912	29	3 554

Sumber : BPS Kabupaten Semarang

Tabel.4.1. Lanjutan

Desa /Kelurahan	Lapangan Usaha Utama				
	Ke- hutan	Pertambang- an & Penggalian	Industri	Listrik & Gas	Konstruksi
(1)	(7)	(8)	(9)	(10)	(11)
Kecamatan : Getasan (010)					
001 Kopeng	6	1	59	2	152
002 Batur	8	0	84	3	97
003 Tajuk	1	0	82	0	14
004 Jetak	1	3	255	1	137
005 Samirono	1	0	102	0	64
006 Sumogawe	15	17	392	5	333
007 Polobogo	35	5	295	2	243
008 Manggihan	14	5	51	0	85
009 Getasan	1	0	91	1	89
010 Wates	6	0	72	1	42
011 Tolokan	0	1	62	0	39
012 Ngrawan	0	0	35	1	40
013 Nogosaren	1	0	34	1	34
Jumlah 2015	89	32	1 614	17	1 369
2014	89	32	1 611	17	1 365
2013	89	32	1 599	17	1 355
2012	89	32	1 590	17	1 347
2011	90	32	1 585	17	1 344
2010	89	32	1 572	17	1 334

Sumber : BPS Kabupaten Semarang



Tabel.4.1. Lanjutan

Desa /Kelurahan	Lapangan Usaha Utama				
	Per- dagangan	Hotel & Rumah makan	Transportasi & Pegudangan	Informasi & Komunikasi	Keuangan & Asuransi
(1)	(12)	(13)	(14)	(15)	(16)
Kecamatan : Getasan (010)					
001 Kopeng	276	293	79	8	3
002 Batur	175	21	44	3	6
003 Tajuk	101	10	9	0	3
004 Jetak	212	31	31	4	11
005 Samirono	171	10	38	0	4
006 Sumogawe	933	61	133	7	45
007 Polobogo	186	6	53	1	11
008 Manggihan	104	13	13	0	1
009 Getasan	259	60	60	8	11
010 Wates	243	36	68	3	8
011 Tolokan	124	6	30	1	5
012 Ngrawan	108	6	63	0	6
013 Nogosaren	81	5	14	1	2
Jumlah 2015	2 973	563	635	36	116
2014	2 963	563	633	36	116
2013	2 946	561	632	36	116
2012	2 931	560	630	36	115
2011	2 921	560	630	36	115
2010	2 899	559	626	36	114

Sumber : BPS Kabupaten Semarang

Tabel.4.1. Lanjutan

Desa /Kelurahan	Lapangan Usaha Utama				Total
	Jasa Pendidikan	Jasa Kesehatan	Jasa Kemasyarakatan, Pmerintahan & Perorangan	Lainnya	
(1)	(17)	(18)	(19)	(20)	(21)
Kecamatan : Getasan (010)					
001 Kopeng	74	13	218	14	4 313
002 Batur	57	10	167	32	4 935
003 Tajuk	25	2	78	0	2 574
004 Jetak	58	15	197	9	2 465
005 Samirono	32	3	92	4	1 456
006 Sumogawe	136	19	384	18	4 899
007 Polobogo	26	6	101	16	2 055
008 Manggihan	7	3	54	0	1 024
009 Getasan	74	20	167	20	1 650
010 Wates	50	10	111	4	1 756
011 Tolokan	11	3	68	12	1 819
012 Ngrawan	11	3	86	1	945
013 Nogosaren	15	1	49	1	854
Jumlah 2015	576	108	1 770	131	30 743
2014	575	108	1 736	131	30 638
2013	573	108	1 725	131	30 476
2012	571	108	1 716	131	30 347
2011	570	109	1 709	132	30 251
2010	566	108	1 698	131	30 046

Sumber : BPS Kabupaten Semarang

Tabel.4.2  
Lapangan Usaha Yang Paling Banyak Menyerap Tenaga Kerja (persen)  
Menurut Desa/Kelurahan Tahun 2015

Desa /Kelurahan	Jml Pddk	Rasio Pekerja Thd Pddk	Pekerja di 4 sektor yang dominan (persen)				
			Per- tanian	Industri	Perda- gangan	Jasa	lainnya
(1)	(2)	(3)	(4)	(5)	(6)	(7)	(8)
Kecamatan : Getasan (010)							
001 Kopeng	6 679	64,57	72,25	1,37	6,40	7,06	12,92
002 Batur	7 008	70,42	85,84	1,70	3,55	4,74	4,17
003 Tajuk	3 693	69,70	87,42	3,19	3,92	4,08	1,40
004 Jetak	3 990	61,79	60,89	10,34	8,60	10,96	9,21
005 Samirono	2 296	63,42	64,28	7,01	11,74	8,73	8,24
006 Sumogawe	8 550	57,29	49,32	8,00	19,05	11,00	12,64
007 Polobogo	4 107	50,04	53,72	14,36	9,05	6,47	16,40
008 Manggihan	1 634	62,68	67,18	4,98	10,15	6,26	11,42
009 Getasan	2 868	57,52	47,89	5,52	15,70	15,80	15,09
010 Wates	2 943	59,66	63,10	4,10	13,84	9,73	9,23
011 Tolokan	2 720	66,87	80,11	3,41	6,82	4,49	5,17
012 Ngrawan	1 438	65,69	61,93	3,71	11,43	10,55	12,39
013 Nogosaren	1 481	57,64	72,16	3,98	9,49	7,58	6,79
Jumlah 2015	49 407	62,22	67,67	5,25	9,67	7,98	9,43
2014	49 238	62,22	67,68	5,26	9,67	7,90	9,44
2013	48 966	62,24	67,71	5,25	9,67	7,89	9,45
2012	48 748	62,25	67,76	5,24	9,66	7,89	9,45
2011	48 587	62,26	67,73	5,24	9,65	7,89	9,48
2010	48 254	62,27	67,74	5,23	9,65	7,89	9,48

Sumber : BPS Kabupaten Semarang

Tabel.4.3  
Jumlah Tenaga Kerja Indonesia (TKI) Menurut Jenis Kelamin  
Menurut Desa/Kelurahan Tahun 2015

Desa /Kelurahan	Penduduk Bekerja Sebagai TKI di Luar Negeri		
	Laki	Perempuan	Total
(1)	(2)	(3)	(4)
Kecamatan : Getasan (010)			
001 Kopeng	6	6	12
002 Batur	7	15	22
003 Tajuk	4	8	12
004 Jetak	7	11	18
005 Samirono	3	4	7
006 Sumogawe	4	12	16
007 Polobogo	9	21	30
008 Manggihan	2	2	4
009 Getasan	6	3	9
010 Wates	3	6	9
011 Tolokan	3	6	9
012 Ngrawan	6	7	13
013 Nogosaren	5	4	9
Jumlah 2015	65	105	170
2014	65	105	170
2013	37	92	129
2012	62	204	266
2011	51	194	245
2010	51	194	245

Sumber : Monografi Desa

<http://semarang.bps.go.id>

# **BAB V**

# **KESEHATAN**

Tabel . 5.1  
 Banyaknya Sarana Kesehatan  
 Menurut Desa/Kelurahan Tahun 2015

Desa /Kelurahan	Sarana Kesehatan			
	Rumah Sakit	Rumah Sakit Bersalin	Puskesmas	Puskesmas Pembantu
(1)	(2)	(3)	(4)	(5)
Kecamatan : Getasan (010)				
001 Kopeng	0	0	0	1
002 Batur	0	0	0	0
003 Tajuk	0	0	0	0
004 Jetak	0	0	1	1
005 Samirono	0	0	0	0
006 Sumogawe	0	0	0	0
007 Polobogo	0	0	0	1
008 Manggihan	0	0	0	0
009 Getasan	0	0	1	0
010 Wates	0	0	0	0
011 Tolokan	0	0	0	0
012 Ngrawan	0	0	0	0
013 Nogosaren	0	0	0	1
Jumlah 2015	0	0	2	4
2014	0	0	2	4
2013	0	0	2	4
2012	0	0	2	4
2011	0	0	2	4
2010	0	0	2	4

Sumber : Puskesmas

Tabel . 5.1. Lanjutan

Desa /Kelurahan	Sarana Kesehatan			
	Poliklinik / Balai Pengobatan	Praktek Dokter	Praktek Bidan	Poskesdes (PKD)
(1)	(6)	(7)	(8)	(9)
Kecamatan : Getasan (010)				
001 Kopeng	0	0	1	0
002 Batur	0	0	1	1
003 Tajuk	0	0	1	1
004 Jetak	0	1	1	0
005 Samirono	1	0	1	1
006 Sumogawe	1	1	1	1
007 Polobogo	0	0	1	1
008 Manggihan	0	0	0	0
009 Getasan	0	1	1	0
010 Wates	0	0	1	1
011 Tolokan	0	0	1	1
012 Ngrawan	0	0	1	1
013 Nogosaren	0	0	1	0
Jumlah 2015	2	3	12	8
2014	2	3	12	8
2013	2	3	12	8
2012	2	4	27	9
2011	2	4	17	9
2010	2	4	17	9

Sumber : Puskesmas

Tabel . 5.1. Lanjutan

Desa /Kelurahan	Sarana Kesehatan			
	Polindes	Posyandu	Apotek	Toko Obat
(1)	(10)	(11)	(12)	(13)
Kecamatan : Getasan (010)				
001 Kopeng	0	9	1	1
002 Batur	1	19	0	0
003 Tajuk	1	11	0	0
004 Jetak	1	12	0	0
005 Samirono	0	5	0	0
006 Sumogawe	1	15	0	0
007 Polobogo	0	10	0	0
008 Manggihan	1	6	0	0
009 Getasan	0	5	1	1
010 Wates	0	8	0	0
011 Tolokan	0	6	0	0
012 Ngrawan	0	4	0	0
013 Nogosaren	0	4	0	0
Jumlah 2015	5	114	2	2
2014	5	114	2	2
2013	5	114	2	2
2012	0	114	2	2
2011	0	114	2	2
2010	0	114	2	2

Sumber : Puskesmas



Tabel 5.2.  
Banyaknya Tenaga Kesehatan  
Menurut Desa/Kelurahan Tahun 2015

Desa /Kelurahan	Tenaga Kesehatan		
	Dokter Pria	Dokter Wanita	Dokter Gigi
(1)	(2)	(3)	(4)
Kecamatan : Getasan (010)			
001 Kopeng	0	0	0
002 Batur	0	0	0
003 Tajuk	0	0	0
004 Jetak	0	1	1
005 Samirone	0	0	0
006 Sumogawe	0	1	0
007 Polobogo	0	0	0
008 Manggihan	0	0	0
009 Getasan	1	1	1
010 Wates	0	0	0
011 Tolokan	0	0	0
012 Ngrawan	0	0	0
013 Nogosaren	0	0	0
Jumlah 2015	1	3	2
2014	1	3	2
2013	1	3	0
2012	7	3	3
2011	6	3	3
2010	6	3	3

Sumber : Puskesmas

Tabel 5.2. Lanjutan

Desa /Kelurahan	Tenaga Kesehatan		
	Bidan	Mantri (perawat) Kesehatan	Dukun Bayi
(1)	(5)	(6)	(7)
Kecamatan : Getasan (010)			
001 Kopeng	1	0	2
002 Batur	3	0	3
003 Tajuk	1	0	3
004 Jetak	2	3	1
005 Samirono	2	0	0
006 Sumogawe	3	3	4
007 Polobogo	2	3	2
008 Manggihan	1	0	2
009 Getasan	4	4	0
010 Wates	2	5	2
011 Tolokan	1	2	1
012 Ngrawan	1	0	1
013 Nogosaren	2	2	1
Jumlah 2015	25	22	22
2014	25	22	22
2013	25	22	22
2012	16	13	19
2011	15	13	19
2010	15	13	19

Sumber : Puskesmas

Tabel 5.3.  
Jumlah Penderita dan Kematian Akibat Demam Berdarah Dengue (DBD)  
Menurut Desa/Kelurahan Tahun 2011 - 2014

Desa /Kelurahan	2011		2012		2013		2014	
	Pen- derita	Ke- matian	Pen- derita	Ke- matian	Pen- derita	Ke- matian	Pen- derita	Ke- matian
(1)	(2)	(3)	(4)	(5)	(6)	(7)	(8)	(9)
Kecamatan : Getasan (010)								
001 Kopeng	1	0	0	0	1	0	0	0
002 Batur	0	0	0	0	0	0	0	0
003 Tajuk	0	0	0	0	0	0	0	0
004 Jetak	0	0	0	0	1	0	0	0
005 Samirono	0	0	0	0	0	0	0	0
006 Sumogawe	0	0	1	0	0	0	0	0
007 Polobogo	0	0	1	0	0	0	0	0
008 Manggihan	0	0	0	0	0	0	0	0
009 Getasan	0	0	0	0	0	0	0	0
010 Wates	0	0	0	0	0	0	0	0
011 Tolokan	0	0	0	0	0	0	0	0
012 Ngrawan	0	0	0	0	0	0	0	0
013 Nogosaren	0	0	0	0	0	0	0	0
Jumlah	1	0	2	0	2	0	0	0

Sumber : Dinas Kesehatan Kabupaten Semarang

Tabel 5.4.  
Banyaknya Akseptor Keluarga Berencana (KB)  
Menurut Desa/Kelurahan Tahun 2015

Desa /Kelurahan	PUS	Akseptor KB					
		IUD		MOP		MOW	
		P	S	P	S	P	S
(1)	(2)	(3)	(4)	(5)	(6)	(7)	(8)
Kecamatan : Getasan (010)							
001 Kopeng	766	78	83	65	0	11	8
002 Batur	1 647	258	161	85	0	50	63
003 Tajuk	1 570	98	54	46	3	96	20
004 Jetak	656	46	65	6	0	34	6
005 Samirono	295	32	45	1	0	8	1
006 Sumogawe	828	43	76	25	16	12	6
007 Polobogo	696	35	17	3	2	31	4
008 Manggihan	296	23	16	22	0	6	7
009 Getasan	1 632	118	106	89	0	118	28
010 Wates	887	73	21	89	8	41	13
011 Tolokan	508	48	21	67	2	14	3
012 Ngrawan	581	86	31	4	0	93	12
013 Nogosaren	324	26	21	27	0	22	2
Jumlah 2015	10 686	964	717	529	31	536	173
2014	10 686	964	717	529	31	536	173
2013	11 211	936	449	496	26	490	146
2012	10 977	286	289	125	110	350	197
2011	10 859	879	419	479	26	465	146
2010	10 695	964	717	529	31	536	173

Sumber : Badan KB dan PP Kabupaten Semarang

Tabel 5.4. Lanjutan

Desa /Kelurahan	Aksesor KB					
	Implan		Suntik		Pil	
	P	S	P	S	P	S
(1)	(9)	(10)	(11)	(12)	(13)	(14)
Kecamatan : Getasan (010)						
001 Kopeng	59	157	54	83	21	7
002 Batur	246	190	71	158	25	10
003 Tajuk	178	198	137	395	28	19
004 Jetak	53	98	56	132	21	12
005 Samirono	29	31	17	48	20	11
006 Sumogawe	60	117	91	172	30	11
007 Polobogo	56	196	42	140	14	0
008 Manggihan	30	45	21	45	17	4
009 Getasan	171	276	78	253	31	22
010 Wates	72	52	90	231	19	14
011 Tolokan	50	74	26	93	27	5
012 Ngrawan	32	69	26	80	21	6
013 Nogosaren	22	43	16	62	19	4
Jumlah 2015	1 058	1 546	725	1 892	293	125
2014	1 058	1 546	725	1 892	293	125
2013	1 463	1 485	1 135	2 398	270	66
2012	1 127	1 261	2 206	2 635	256	115
2011	981	1 594	1 084	2 362	273	66
2010	1 058	1 546	725	1 892	293	125

Sumber : Badan KB dan PP Kabupaten Semarang

Tabel 5.4. Lanjutan

Desa /Kelurahan	Akseptor KB				Total Peserta Aktif	% Terhadap PUS	
	Kondom		Jumlah				
	P	S	P	S			
(1)	(15)	(16)	(17)	(18)	(19)	(20)	
Kecamatan : Getasan (010)							
001	Kopeng	3	0	291	338	629	82,11%
002	Batur	4	0	739	582	1 321	80,21%
003	Tajuk	8	0	591	689	1 280	81,53%
004	Jetak	9	0	225	313	538	82,01%
005	Samirono	0	0	107	136	243	82,37%
006	Sumogawe	3	0	264	398	662	79,95%
007	Polobogo	3	0	184	359	543	78,02%
008	Manggihan	2	0	121	117	238	80,41%
009	Getasan	9	1	614	686	1 300	79,66%
010	Wates	3	0	387	339	726	81,85%
011	Tolokan	4	0	236	198	434	85,43%
012	Ngrawan	0	0	262	198	460	79,17%
013	Nogosaren	2	0	134	132	266	82,10%
Jumlah 2015		50	1	4 155	4 485	8 640	80,85%
2014		50	1	4 155	4 485	8 640	80,85%
2013		19	10	4 809	4 580	9 389	83,75%
2012		22	1	4 372	4 609	8 981	81,81%
2011		19	10	4 180	4 623	8 803	81,07%
2010		50	1	4 155	4 485	8 640	80,79%

Sumber : Badan KB dan PP Kabupaten Semarang

Tabel 5.5.  
Jumlah Pasangan Usia Subur (PUS) Menurut Kelompok Umur  
Menurut Desa/Kelurahan Tahun 2015

Desa /Kelurahan	Umur			Jumlah
	<20thn	20-29th	30-49th	
(1)	(2)	(3)	(4)	(5)
Kecamatan : Getasan (010)				
001 Kopeng	22	189	555	766
002 Batur	113	514	1 020	1 647
003 Tajuk	126	365	1 079	1 570
004 Jetak	9	187	460	656
005 Samirono	9	96	190	295
006 Sumogawe	22	239	567	828
007 Polobogo	8	183	505	696
008 Manggihan	4	88	204	296
009 Getasan	10	450	1 172	1 632
010 Wates	16	199	672	887
011 Tolokan	15	103	390	508
012 Ngrawan	11	210	360	581
013 Nogosaren	13	84	227	324
Jumlah 2015	378	2 907	7 401	10 686
2014	378	2 907	7 401	10 686
2013	295	2 875	8 041	11 211
2012	288	2 800	7 889	10 977
2011	237	3 218	7 404	10 859
2010	378	2 907	7 410	10 695

Sumber : Badan KB dan PP Kabupaten Semarang

Tabel 5.6.  
 Hasil Pentahapan Keluarga Sejahtera  
 Menurut Desa/Kelurahan Tahun 2015

Desa /Kelurahan	Pentahapan Keluarga Sejahtera		
	Pra KS	KS I	KS II
(1)	(2)	(3)	(4)
Kecamatan : Getasan (010)			
001 Kopeng	301	186	419
002 Batur	614	420	547
003 Tajuk	1 138	456	155
004 Jetak	273	225	191
005 Samirono	137	55	156
006 Sumogawe	185	241	396
007 Polobogo	250	176	178
008 Manggihan	174	205	35
009 Getasan	574	184	227
010 Wates	163	130	287
011 Tolokan	120	168	251
012 Ngrawan	254	92	211
013 Nogosaren	217	14	0
Jumlah 2015	4 400	2 552	3 053
2014	4 400	2 552	3 053
2013	3 907	6 218	3 952
2012	4 051	3 193	3 960
2011	3 222	2 749	3 561
2010	4 400	2 552	3 053

Sumber : Badan KB dan PP Kabupaten Semarang



Tabel 5.6. Lanjutan

Desa /Kelurahan	Pentahapan Keluarga Sejahtera		
	KS III	KS III plus	Jumlah
(1)	(5)	(6)	(7)
Kecamatan : Getasan (010)			
001 Kopeng	167	33	1 106
002 Batur	588	80	2 249
003 Tajuk	263	1	2 013
004 Jetak	105	11	805
005 Samirono	97	26	471
006 Sumogawe	374	4	1 200
007 Polobogo	359	23	986
008 Manggihan	41	0	455
009 Getasan	1 322	24	2 331
010 Wates	504	15	1 099
011 Tolokan	129	22	690
012 Ngrawan	265	0	822
013 Nogosaren	225	0	456
Jumlah 2015	4 439	239	14 683
2014	4 439	239	14 683
2013	3 943	399	18 419
2012	6 462	190	17 856
2011	4 909	138	14 579
2010	4 439	239	14 683

Sumber : Badan KB dan PP Kabupaten Semarang

Tabel 5.7.  
Penderita Gizi Buruk, Jamkesmas dan SKTM  
Menurut Desa/Kelurahan Tahun 2015

Desa /Kelurahan	Jumlah Keluarga	Penderita Gizi Buruk	Jumlah Penerima Kartu Jamkesmas/ Jamkesda	Jml Surat Miskin (SKTM)
(1)	(2)	(3)	(4)	(5)
Kecamatan : Getasan (010)				
001 Kopeng	2 041	0	1 076	709
002 Batur	2 269	0	2 353	47
003 Tajuk	1 186	0	1 297	440
004 Jetak	1 158	0	1 265	260
005 Samirono	747	0	1 202	21
006 Sumogawe	2 358	0	2 771	126
007 Polobogo	1 137	0	1 163	76
008 Manggihan	442	0	804	31
009 Getasan	851	0	1 055	27
010 Wates	1 009	0	917	41
011 Tolokan	864	0	386	29
012 Ngrawan	476	0	497	12
013 Nogosaren	479	0	407	27
Jumlah 2015	15 017	0	15 193	1 846
2014	14 979	0	15 193	1 846
2013	15 063	21	16 530	1 718
2012	14 989	0	8 067	1 756
2011	14 857	0	8 067	1 674
2010	14 683	9	8 067	1 606

Sumber : Monografi Desa & Puskesmas

Tabel 5.8.  
Jumlah Penyandang Cacat  
Menurut Desa/Kelurahan Tahun 2015

Desa /Kelurahan	Penyandang Cacat		
	Tunanetra (buta)	Tunarungu (tuli)	Tunawicara (bisu)
(1)	(2)	(3)	(4)
Kecamatan : Getasan (010)			
001 Kopeng	0	0	1
002 Batur	0	0	0
003 Tajuk	3	18	4
004 Jetak	3	10	2
005 Samirono	0	3	3
006 Sumogawe	3	0	3
007 Polobogo	3	3	3
008 Manggihan	1	2	1
009 Getasan	2	1	0
010 Wates	2	2	0
011 Tolokan	3	0	0
012 Ngrawan	1	0	0
013 Nogosaren	5	0	4
Jumlah 2015	26	39	21
2014	26	39	21
2013	26	39	21
2012	26	42	12
2011	34	47	25
2010	41	54	25

Sumber : Monografi Desa

Tabel 5.8. Lanjutan

Desa /Kelurahan	Penyangang Cacat		
	Tunarungu-wicara (tuli_bisu)	Tunadaksa (cacat tubuh)	Tunagrahita (cacat mental)
(1)	(5)	(6)	(7)
Kecamatan : Getasan (010)			
001 Kopeng	1	7	6
002 Batur	3	1	5
003 Tajuk	1	0	0
004 Jetak	2	15	15
005 Samirono	2	3	2
006 Sumogawe	2	5	5
007 Polobogo	3	2	4
008 Manggihan	0	4	4
009 Getasan	1	2	3
010 Wates	2	7	2
011 Tolokan	2	3	0
012 Ngrawan	2	2	3
013 Nogosaren	3	2	2
Jumlah 2015	24	53	51
2014	24	53	51
2013	24	53	51
2012	26	36	15
2011	29	60	33
2010	24	89	41

Sumber : Monografi Desa

Tabel 5.8. Lanjutan

Desa /Kelurahan	Penyangang Cacat		
	Tunalaras (eks sakit jiwa)	Cacat eks sakit kusta	Cacat Ganda (fisik + mental)
(1)	(8)	(9)	(10)
Kecamatan : Getasan (010)			
001 Kopeng	1	0	0
002 Batur	0	0	3
003 Tajuk	0	0	0
004 Jetak	5	0	0
005 Samirono	0	0	0
006 Sumogawe	0	0	0
007 Polobogo	2	0	0
008 Manggihan	1	0	0
009 Getasan	0	0	0
010 Wates	0	0	1
011 Tolokan	2	0	0
012 Ngrawan	0	0	0
013 Nogosaren	3	1	2
Jumlah 2015	14	1	6
2014	14	1	6
2013	14	1	6
2012	13	2	5
2011	15	2	8
2010	15	2	7

Sumber : Monografi Desa

**BAB VI**  
**PENDIDIKAN**

<http://semarang.bps.go.id>

Tabel .6.1  
Banyaknya Sarana Pendidikan (Sekolah Negeri dan Swasta)  
Menurut Desa/Kelurahan Tahun 2015

Desa /Kelurahan	Jenis Pendidikan					
	TK		SD		SMP	
	Negeri	Swasta	Negeri	Swasta	Negeri	Swasta
(1)	(2)	(3)	(4)	(5)	(6)	(7)
Kecamatan : Getasan (010)						
001 Kopeng	0	5	4	0	0	1
002 Batur	0	3	3	3	0	0
003 Tajuk	0	2	1	2	0	0
004 Jetak	0	3	3	0	1	0
005 Samirono	0	2	1	1	0	0
006 Sumogawe	0	5	4	1	0	1
007 Polobogo	0	2	3	0	0	0
008 Manggihan	0	1	1	0	0	0
009 Getasan	0	2	2	0	1	1
010 Wates	0	2	2	0	1	0
011 Tolokan	0	1	2	0	0	0
012 Ngrawan	0	2	1	0	0	0
013 Nogosaren	0	1	1	0	0	0
Jumlah 2015	0	36	28	7	3	3
2014	0	36	28	7	3	3
2013	0	36	28	7	3	3
2012	0	32	27	8	3	3
2011	0	32	27	8	3	3
2010	0	32	27	8	3	3

Sumber : BPS Kabupaten Semarang

Tabel .6.1 Lanjutan

Desa /Kelurahan	Jenis Pendidikan					
	SMU		SMK		Akademi / PT	
	Negeri	Swasta	Negeri	Swasta	Negeri	Swasta
(1)	(8)	(9)	(10)	(11)	(12)	(13)
Kecamatan : Getasan (010)						
001 Kopeng	0	0	0	0	0	0
002 Batur	0	0	0	0	0	0
003 Tajuk	0	0	0	0	0	0
004 Jetak	0	0	0	0	0	0
005 Samirono	0	0	0	0	0	0
006 Sumogawe	1	0	0	0	0	2
007 Polobogo	0	0	0	0	0	0
008 Manggihan	0	0	0	0	0	0
009 Getasan	0	0	0	1	0	0
010 Wates	0	0	0	0	0	1
011 Tolokan	0	0	0	0	0	0
012 Ngrawan	0	0	0	0	0	0
013 Nogosaren	0	0	0	0	0	0
Jumlah 2015	1	0	0	1	0	3
2014	1	0	0	1	0	3
2013	1	0	0	1	0	3
2012	1	0	0	1	0	3
2011	1	0	0	1	0	3
2010	1	0	0	1	0	3

Sumber : BPS Kabupaten Semarang



Tabel .6.1 Lanjutan

Desa /Kelurahan	Jenis Pendidikan			
	Sekolah Luar Biasa		Pondok Pesantren	Madrasah Diniyah
	Negeri	Swasta		
(1)	(14)	(15)	(16)	(17)
Kecamatan : Getasan (010)				
001 Kopeng	0	0	0	0
002 Batur	0	0	1	17
003 Tajuk	0	0	0	0
004 Jetak	0	0	0	0
005 Samirono	0	0	0	0
006 Sumogawe	0	0	0	0
007 Polobogo	0	0	0	0
008 Manggihan	0	0	0	0
009 Getasan	0	0	0	0
010 Wates	0	0	1	0
011 Tolokan	0	0	0	1
012 Ngrawan	0	0	0	0
013 Nogosaren	0	0	0	0
Jumlah 2015	0	0	2	18
2014	0	0	2	18
2013	0	0	2	18
2012	0	0	2	6
2011	0	0	2	6
2010	0	0	2	6

Sumber : BPS Kabupaten Semarang

Tabel 6.2.  
Penduduk Umur 5 Tahun Keatas Menurut Pendidikan  
Menurut Desa/Kelurahan Tahun 2015

Desa /Kelurahan	Tidak/Belum Tamat SD			Tamat SD			
	L	P	L + P	L	P	L + P	
(1)	(2)	(3)	(4)	(5)	(6)	(7)	
Kecamatan : Getasan (010)							
001	Kopeng	511	520	1 031	1 346	1 386	2 732
002	Batur	548	604	1 152	1 743	1 625	3 368
003	Tajuk	306	373	679	843	856	1 699
004	Jetak	332	374	706	738	765	1 503
005	Samirono	285	311	596	425	431	856
006	Sumogawe	642	683	1 325	1 539	1 505	3 044
007	Polobogo	361	408	769	727	731	1 458
008	Manggihan	191	203	394	315	287	602
009	Getasan	256	306	562	468	496	964
010	Wates	338	401	739	467	428	895
011	Tolokan	211	162	373	559	497	1 056
012	Ngrawan	91	111	202	380	385	765
013	Nogosaren	119	102	221	258	245	503
	Jumlah 2015	4 191	4 558	8 749	9 808	9 637	19 445
	2014	4 181	4 539	8 719	9 780	9 597	19 388
	2013	4 160	4 511	8 671	9 748	9 541	19 289
	2012	4 141	4 489	8 630	9 710	9 496	19 206
	2011	4 127	4 477	8 604	9 674	9 469	19 143
	2010	4 091	4 455	8 546	9 592	9 421	19 013

Sumber : BPS Kabupaten Semarang

Tabel 6.2.Lanjutan

Desa /Kelurahan	Tamat SLTP			Tamat SLTA			
	L	P	L + P	L	P	L + P	
(1)	(8)	(9)	(10)	(11)	(12)	(13)	
Kecamatan : Getasan (010)							
001	Kopeng	674	651	1 325	365	294	659
002	Batur	476	499	975	152	132	284
003	Tajuk	287	214	501	101	106	207
004	Jetak	338	309	647	195	168	363
005	Samirono	155	143	298	92	75	167
006	Sumogawe	665	656	1 321	525	468	993
007	Polobogo	358	342	700	160	164	324
008	Manggihan	130	111	241	18	15	33
009	Getasan	236	267	503	201	181	382
010	Wates	288	233	521	108	90	198
011	Tolokan	268	246	514	68	55	123
012	Ngrawan	113	75	188	38	42	80
013	Nogosaren	116	110	226	46	22	68
Jumlah 2015		4 104	3 856	7 960	2 069	1 812	3 881
2014		4 095	3 839	7 934	2 066	1 804	3 869
2013		4 075	3 814	7 889	2 054	1 792	3 846
2012		4 059	3 793	7 852	2 047	1 781	3 828
2011		4 046	3 781	7 827	2 042	1 776	3 817
2010		4 012	3 763	7 775	2 025	1 767	3 792

Sumber : BPS Kabupaten Semarang

Tabel 6.2.Lanjutan

Desa /Kelurahan	Tamat SMK			Tamat DI / D II			
	L	P	L + P	L	P	L + P	
(1)	(14)	(15)	(16)	(17)	(18)	(19)	
Kecamatan : Getasan (010)							
001	Kopeng	8	14	22	11	12	23
002	Batur	6	6	12	5	6	11
003	Tajuk	10	6	16	1	1	2
004	Jetak	5	5	10	10	9	19
005	Samirono	0	0	0	6	8	14
006	Sumogawe	23	14	37	8	17	25
007	Polobogo	8	6	14	1	5	6
008	Manggihan	7	7	14	1	2	3
009	Getasan	21	10	31	9	9	18
010	Wates	41	12	53	8	12	20
011	Tolokan	3	4	7	1	4	5
012	Ngrawan	0	0	0	2	8	10
013	Nogosaren	13	5	18	3	4	7
Jumlah 2015		145	89	234	66	97	163
2014		145	89	234	66	97	163
2013		145	89	234	66	97	163
2012		145	89	234	66	97	163
2011		145	89	235	66	97	164
2010		144	89	233	66	97	163

Sumber : BPS Kabupaten Semarang

Tabel 6.2.Lanjutan

Desa /Kelurahan	Tamat D III / Akademi			Tamat D IV / S1			
	L	P	L + P	L	P	L + P	
(1)	(20)	(21)	(22)	(23)	(24)	(25)	
Kecamatan : Getasan (010)							
001	Kopeng	18	16	34	30	30	60
002	Batur	6	8	14	23	10	33
003	Tajuk	6	4	10	12	5	17
004	Jetak	12	14	26	30	38	68
005	Samirono	2	4	6	12	14	26
006	Sumogawe	25	45	70	66	75	141
007	Polobogo	9	7	16	12	11	23
008	Manggihan	2	3	5	1	4	5
009	Getasan	10	14	24	29	29	58
010	Wates	9	7	16	26	26	52
011	Tolokan	3	3	6	6	3	9
012	Ngrawan	0	0	0	4	4	8
013	Nogosaren	1	2	3	5	1	6
Jumlah 2015		103	127	230	256	250	506
2014		103	127	230	256	249	505
2013		103	126	229	256	247	503
2012		103	125	228	255	246	501
2011		104	125	229	256	246	502
2010		103	124	227	254	245	499

Sumber : BPS Kabupaten Semarang

Tabel 6.2.Lanjutan

Desa /Kelurahan	S2 / S3			Jumlah			
	L	P	L + P	L	P	L + P	
(1)	(26)	(27)	(28)	(29)	(30)	(31)	
Kecamatan : Getasan (010)							
001	Kopeng	5	0	5	2 968	2 923	5 891
002	Batur	1	1	2	2 960	2 891	5 851
003	Tajuk	1	1	2	1 567	1 566	3 133
004	Jetak	2	3	5	1 662	1 685	3 347
005	Samirono	0	0	0	977	986	1 963
006	Sumogawe	4	2	6	3 497	3 465	6 962
007	Polobogo	1	0	1	1 637	1 674	3 311
008	Manggihan	0	0	0	665	632	1 297
009	Getasan	2	2	4	1 232	1 314	2 546
010	Wates	0	1	1	1 285	1 210	2 495
011	Tolckan	1	1	2	1 120	975	2 095
012	Ngrawan	0	0	0	628	625	1 253
013	Nogosaren	0	0	0	561	491	1 052
	Jumlah 2015	17	11	28	20 759	20 437	41 196
	2014	17	11	28	20 717	20 355	41 073
	2013	17	11	28	20 619	20 229	40 852
	2012	17	11	28	20 543	20 127	40 670
	2011	17	11	28	20 477	20 071	40 548
	2010	17	11	28	20 304	19 972	40 276

Sumber : BPS Kabupaten Semarang

Tabel .6.3.  
Penduduk Umur 5 Tahun Keatas Menurut Status Sekolah  
Menurut Desa/Kelurahan Tahun 2015

Desa /Kelurahan	Tidak / Belum Pernah Sekolah			Masih Sekolah			
	L	P	L + P	L	P	L + P	
(1)	(2)	(3)	(4)	(5)	(6)	(7)	
Kecamatan : Getasan (010)							
001	Kopeng	140	191	331	623	577	1 200
002	Batur	213	392	605	518	518	1 036
003	Tajuk	112	195	307	303	303	606
004	Jetak	104	228	332	351	367	718
005	Samirono	38	68	106	218	200	418
006	Sumogawe	275	493	768	790	775	1 565
007	Polobogo	163	281	444	367	374	741
008	Manggihan	63	122	185	127	128	255
009	Getasan	32	47	79	272	296	568
010	Wates	72	110	182	291	276	567
011	Tolokan	141	248	389	233	208	441
012	Ngrawan	25	34	59	128	138	266
013	Nogosaren	122	192	314	150	134	284
	Jumlah 2015	1 500	2 601	4 101	4 371	4 294	8 665
	2014	1 494	2 590	4 084	4 361	4 277	8 638
	2013	1 485	2 570	4 055	4 338	4 251	8 589
	2012	1 480	2 557	4 037	4 321	4 230	8 551
	2011	1 475	2 548	4 023	4 306	4 219	8 525
	2010	1 461	2 531	3 992	4 269	4 198	8 467

Sumber : BPS Kabupaten Semarang

Tabel .6.3.Lanjutan

Desa /Kelurahan	Tidak Sekolah Lagi			Jumlah			
	L	P	L + P	L	P	L + P	
(1)	(8)	(9)	(10)	(11)	(12)	(13)	
Kecamatan : Getasan (010)							
001	Kopeng	2 357	2 345	4 702	3 120	3 113	6 233
002	Batur	2 444	2 372	4 816	3 175	3 282	6 457
003	Tajuk	1 264	1 262	2 526	1 679	1 760	3 439
004	Jetak	1 312	1 319	2 631	1 767	1 914	3 681
005	Samirono	756	785	1 541	1 012	1 053	2 065
006	Sumogawe	2 712	2 692	5 404	3 777	3 960	7 737
007	Polobogo	1 268	1 301	2 569	1 798	1 956	3 754
008	Manggihan	538	506	1 044	728	756	1 484
009	Getasan	960	1 020	1 980	1 264	1 363	2 627
010	Wates	993	934	1 927	1 356	1 320	2 676
011	Tolokan	889	766	1 655	1 263	1 222	2 485
012	Ngrawan	501	484	985	654	656	1 310
013	Nogosaren	411	356	767	683	682	1 365
Jumlah 2015		16 405	16 142	32 547	22 276	23 037	45 313
2014		16 361	16 075	32 436	22 218	22 944	45 162
2013		16 288	15 976	32 264	22 115	22 798	44 913
2012		16 228	15 896	32 124	22 029	22 683	44 712
2011		16 172	15 852	32 023	21 953	22 618	44 571
2010		16 035	15 774	31 809	21 765	22 503	44 268

Sumber : BPS Kabupaten Semarang



# **BAB VII**

# **PERUMAHAN**

<http://semarangab.bps.go.id>

Tabel . 7.1  
Banyaknya Rumah Menurut Kualitas Bangunan  
Menurut Desa/Kelurahan Tahun 2015

Desa /Kelurahan	Kualitas Bangunan Rumah			Total
	Permanen	Semi Permanen	Tidak Permanen	
(1)	(2)	(3)	(4)	(5)
Kecamatan : Getasan (010)				
001 Kopeng	833	655	421	1 909
002 Batur	808	397	610	1 815
003 Tajuk	607	172	144	923
004 Jetak	249	381	389	1 019
005 Samirono	372	31	158	561
006 Sumogawe	397	200	1 544	2 141
007 Polobogo	645	141	281	1 067
008 Manggihan	182	20	228	430
009 Getasan	343	236	184	763
010 Wates	414	182	184	780
011 Tolokan	331	301	114	746
012 Ngrawan	150	80	164	394
013 Nogosaren	163	96	124	383
Jumlah 2015	5 494	2 892	4 545	12 931
2014	5 473	2 884	4 528	12 887
2013	5 443	2 868	4 497	12 811
2012	5 425	2 859	4 469	12 753
2011	5 403	2 848	4 451	12 702
2010	5 368	2 832	4 415	12 615

Sumber : BPS Kabupaten Semarang

Tabel.7.2  
Jenis Lantai Terluas Rumah Tangga  
Menurut Desa/Kelurahan Tahun 2015

Desa /Kelurahan	Jenis Lantai Terluas					Total
	Keramik/ marmmer/ granit	Ubin/ Tegel/ Teraso	Semen/ Bata Merah	Kayu/ Papan/ Bambu	Tanah	
(1)	(2)	(3)	(4)	(5)	(6)	(7)
Kecamatan : Getasan (010)						
001 Kopeng	278	639	582	0	410	1 909
002 Batur	114	254	638	0	809	1 815
003 Tajuk	84	66	343	0	430	923
004 Jetak	153	35	467	0	364	1 019
005 Samirono	148	18	269	0	126	561
006 Sumogawe	620	425	505	0	591	2 141
007 Polobogo	248	93	388	0	338	1 067
008 Manggihan	57	20	141	1	211	430
009 Getasan	153	92	262	0	256	763
010 Wates	181	84	340	0	175	780
011 Tolokan	97	19	295	0	335	746
012 Ngrawan	64	17	143	0	170	394
013 Nogosaren	89	97	60	0	137	383
Jumlah 2015	2 286	1 859	4 433	1	4 352	12 931
2014	2 269	1 854	4 420	1	4 338	12 887
2013	2 254	1 844	4 398	1	4 313	12 811
2012	2 242	1 837	4 379	1	4 294	12 753
2011	2 234	1 829	4 360	1	4 278	12 702
2010	2 217	1 819	4 331	1	4 247	12 615

Sumber : BPS Kabupaten Semarang

Tabel.7.3  
Sumber Penerangan Utama Rumah Tangga  
Menurut Desa/Kelurahan Tahun 2015

Desa /Kelurahan	Sumber Penerangan Utama				Total
	Listrik PLN		Listrik Non PLN	Bukan Listrik	
	Pakai Meteran	Tanpa Meteran			
(1)	(2)	(3)	(4)	(5)	(6)
Kecamatan : Getasan (010)					
001 Kopeng	1 476	433	0	0	1 909
002 Batur	1 253	562	0	0	1 815
003 Tajuk	813	110	0	0	923
004 Jetak	902	117	0	0	1 019
005 Samirono	457	104	0	0	561
006 Sumogawe	1 921	218	0	2	2 141
007 Polobogo	862	204	0	1	1 067
008 Manggihan	319	111	0	0	430
009 Getasan	611	152	0	0	763
010 Wates	745	35	0	0	780
011 Tolokan	724	22	0	0	746
012 Ngrawan	348	45	0	1	394
013 Nogosaren	329	53	0	1	383
Jumlah 2015	10 760	2 166	0	5	12 931
2014	10 721	2 161	0	5	12 887
2013	10 655	2 151	0	5	12 811
2012	10 606	2 142	0	5	12 753
2011	10 563	2 134	0	5	12 702
2010	10 489	2 121	0	5	12 615

Sumber : BPS Kabupaten Semarang

Tabel.7.4  
Sumber Utama Air Minum Rumah Tangga  
Menurut Desa/Kelurahan Tahun 2015

Desa /Kelurahan	Sumber Utama Air Minum			
	Air Kemasan	Ledeng Sampai Rumah	Ledeng Eceran	Pompa
(1)	(2)	(3)	(4)	(5)
Kecamatan : Getasan (010)				
001 Kopeng	0	136	5	1
002 Batur	1	85	0	0
003 Tajuk	3	914	2	0
004 Jetak	0	38	3	0
005 Samirono	1	436	29	0
006 Sumogawe	6	1 002	27	0
007 Polobogo	1	271	289	20
008 Manggihan	0	8	0	0
009 Getasan	0	43	2	0
010 Wates	1	191	0	0
011 Tolokan	0	0	0	2
012 Ngrawan	0	0	0	1
013 Nogosaren	0	0	0	0
Jumlah 2015	13	3 124	357	24
2014	13	3 111	356	24
2013	13	3 090	354	24
2012	13	3 074	352	24
2011	13	3 062	351	24
2010	13	3 035	348	24

Sumber : BPS Kabupaten Semarang

Tabel.7.4 . Lanjutan

Desa /Kelurahan	Sumber Utama Air Minum				Total
	Sumur Terlindung	Sumur Tak Terlindung	Mata Air Terlindung	Mata Air Tak Terlindung	
(1)	(6)	(7)	(8)	(9)	(10)
Kecamatan : Getasan (010)					
001 Kopeng	447	228	1 053	39	1 909
002 Batur	6	21	1 675	27	1 815
003 Tajuk	1	0	2	1	923
004 Jetak	99	20	856	3	1 019
005 Samirono	3	5	86	1	561
006 Sumogawe	134	57	453	462	2 141
007 Polobogo	270	33	178	5	1 067
008 Manggihan	55	2	360	5	430
009 Getasan	98	8	607	5	763
010 Wates	13	0	197	378	780
011 Tolokan	158	7	576	3	746
012 Ngrawan	8	0	382	3	394
013 Nogosaren	0	0	104	279	383
Jumlah 2015	1 292	381	6 529	1 211	12 931
2014	1 287	381	6 509	1 205	12 887
2013	1 279	379	6 477	1 195	12 811
2012	1 272	378	6 451	1 189	12 753
2011	1 260	377	6 428	1 186	12 702
2010	1 253	376	6 390	1 176	12 615

Sumber : BPS Kabupaten Semarang

Tabel.7.5  
Bahan Bakar Utama Untuk Memasak Rumah Tangga  
Menurut Desa/Kelurahan Tahun 2015

Desa /Kelurahan	Bahan Bakar Utama Untuk Memasak				Total
	Gas	Minyak Tanah	Kayu Bakar	Tidak Pakai	
(1)	(2)	(3)	(4)	(5)	(6)
Kecamatan : Getasan (010)					
001 Kopeng	528	3	1 377	1	1 909
002 Batur	95	0	1 720	0	1 815
003 Tajuk	60	0	862	1	923
004 Jetak	77	0	939	3	1 019
005 Samirono	162	0	399	0	561
006 Sumogawe	675	2	1 464	0	2 141
007 Polobogo	151	0	914	2	1 067
008 Manggihan	32	0	398	0	430
009 Getasan	323	0	440	0	763
010 Wates	281	2	497	0	780
011 Tolokan	139	0	607	0	746
012 Ngrawan	123	0	271	0	394
013 Nogosaren	40	0	343	0	383
Jumlah 2015	2 686	7	10 231	7	12 931
2014	2 677	7	10 196	7	12 887
2013	2 661	7	10 136	7	12 811
2012	2 650	7	10 089	7	12 753
2011	2 639	7	10 049	7	12 702
2010	2 623	7	9 978	7	12 615

Sumber : BPS Kabupaten Semarang

Tabel. 7.6  
 Fasilitas Tempat Buang Air Besar Rumah Tangga  
 Menurut Desa/Kelurahan Tahun 2015

Desa /Kelurahan	Fasilitas Tempat Buang Air Besar				Total
	Jamban Sendiri	Jamban Bersama	Jamban Umum	Tidak Ada	
(1)	(2)	(3)	(4)	(5)	(6)
Kecamatan : Getasan (010)					
001 Kopeng	1 506	103	58	242	1 909
002 Batur	1 012	557	93	153	1 815
003 Tajuk	488	292	24	119	923
004 Jetak	866	138	8	7	1 019
005 Samirono	448	107	2	4	561
006 Sumogawe	1 716	297	56	72	2 141
007 Polobogo	847	131	12	77	1 067
008 Manggihan	331	77	3	19	430
009 Getasan	633	70	5	55	763
010 Wates	625	76	10	69	780
011 Tolokan	524	24	113	85	746
012 Ngrawan	272	68	12	42	394
013 Nogosaren	224	37	69	53	383
Jumlah 2015	9 492	1 977	465	997	12 931
2014	9 455	1 970	464	995	12 887
2013	9 398	1 961	461	990	12 811
2012	9 353	1 952	460	988	12 753
2011	9 314	1 944	459	986	12 702
2010	9 251	1 929	455	980	12 615

Sumber : BPS Kabupaten Semarang



Tabel. 7.7  
Tempat Akhir Pembuangan Tinja Rumah Tangga  
Menurut Desa/Kelurahan Tahun 2015

Desa /Kelurahan	Tempat Akhir Pembuangan Tinja				Total
	Tangki Septik	Tanpa Tengki Septik	Tidak Punya	Tidak Mempunyai Jamban	
(1)	(2)	(3)	(4)	(5)	(6)
Kecamatan : Getasan (010)					
001 Kopeng	1 555	24	88	242	1 909
002 Batur	1 142	126	394	153	1 815
003 Tajuk	549	243	12	119	923
004 Jetak	660	50	302	7	1 019
005 Samirono	436	98	23	4	561
006 Sumogawe	1 837	203	29	72	2 141
007 Polobogo	836	96	58	77	1 067
008 Manggihan	346	61	4	19	430
009 Getasan	631	25	52	55	763
010 Wates	692	13	6	69	780
011 Tolokan	635	14	12	85	746
012 Ngrawan	316	34	2	42	394
013 Nogosaren	326	3	1	53	383
Jumlah 2015	9 961	990	983	997	12 931
2014	9 920	987	981	995	12 887
2013	9 860	981	978	990	12 811
2012	9 814	976	975	988	12 753
2011	9 772	972	973	986	12 702
2010	9 705	964	966	980	12 615

Sumber : BPS Kabupaten Semarang

Tabel.7.8  
Penguasaan Telepon Kabel dan Seluler (HP) Rumah Tangga  
Menurut Desa/Kelurahan Tahun 2015

Desa /Kelurahan	Penguasaan Telp Kabel dan Seluler (HP)				Total
	Kabel	Seluler	Kabel + Seluler	Tidak Punya	
(1)	(2)	(3)	(4)	(5)	(6)
Kecamatan : Getasan (010)					
001 Kopeng	7	1 325	9	568	1 909
002 Batur	2	1 190	1	622	1 815
003 Tajuk	3	658	9	253	923
004 Jetak	9	727	8	275	1 019
005 Samirono	1	402	4	154	561
006 Sumogawe	11	1 421	88	621	2 141
007 Polobogo	4	817	4	242	1 067
008 Manggihan	2	262	0	166	430
009 Getasan	5	531	25	202	763
010 Wates	2	616	20	142	780
011 Tolokan	1	505	0	240	746
012 Ngrawan	0	276	3	115	394
013 Nogosaren	0	281	0	102	383
Jumlah 2015	47	9 011	171	3 702	12 931
2014	47	8 980	170	3 690	12 887
2013	47	8 925	169	3 670	12 811
2012	47	8 887	168	3 651	12 753
2011	47	8 852	168	3 635	12 702
2010	47	8 791	167	3 610	12 615

Sumber : BPS Kabupaten Semarang

Tabel.7.9  
 Status Kepemilikan / Penguasaan Bangunan Tempat Tinggal  
 Menurut Desa/Kelurahan Tahun 2015

Desa /Kelurahan	Status Bangunan Tempat Tinggal				Total
	Milik Sendiri	Sewa	Kontrak	Lainnya	
(1)	(2)	(3)	(4)	(5)	(6)
Kecamatan : Getasan (010)					
001 Kopeng	1 794	25	16	74	1 909
002 Batur	1 773	3	2	37	1 815
003 Tajuk	915	0	3	5	923
004 Jetak	1 013	0	1	5	1 019
005 Samirono	536	0	3	22	561
006 Sumogawe	1 981	10	69	81	2 141
007 Polobogo	1 046	2	0	19	1 067
008 Manggihan	425	0	0	5	430
009 Getasan	705	3	9	46	763
010 Wates	747	5	1	27	780
011 Tolokan	737	0	1	8	746
012 Ngrawan	384	0	0	10	394
013 Nogosaren	369	0	0	14	383
Jumlah 2015	12 425	48	105	353	12 931
2014	12 382	48	105	352	12 887
2013	12 308	48	104	351	12 811
2012	12 252	48	103	350	12 753
2011	12 200	48	103	351	12 702
2010	12 116	48	102	349	12 615

Sumber : BPS Kabupaten Semarang

# DATA

Mencerdaskan Bangsa



**BADAN PUSAT STATISTIK KABUPATEN SEMARANG**

Jln. Garuda No 7 Ungaran Telp. (024) 6921029

Homepage : [semarangkab.bps.go.id](http://semarangkab.bps.go.id)

Email : [bps3322@bps.go.id](mailto:bps3322@bps.go.id)