

Katalog : 1102001.1276010

Kecamatan

# **BINJAI SELATAN DALAM ANGKA**

*Binjai Selatan Sub District in Figures*

# **2017**



**BADAN PUSAT STATISTIK  
KOTA BINJAI**

*BPS-Statistics of Binjai Municipality*

Kecamatan

# BINJAI SELATAN DALAM ANGKA

*Binjai Selatan Sub District in Figures*

# 2017



# **Kecamatan Binjai Selatan Dalam Angka**

## ***Binjai Selatan Sub District in Figures***

### **2017**

ISSN: 2406-8519

No. Publikasi/*Publication Number*: 12760.1704

Katalog/*Catalog*: 1102001.1276010

Ukuran Buku/*Book Size*: 14,8 cm x 21 cm

Jumlah Halaman/*Number of Pages*: xx + 84 halaman /*pages*

Naskah/*Manuscript*:

**Badan Pusat Statistik Kota Binjai**

*BPS-Statistics of Binjai Municipality*

Penyunting/*Editor*:

**Badan Pusat Statistik Kota Binjai**

*BPS-Statistics of Binjai Municipality*

Gambar Kover oleh/*Cover Designed by*:

**Badan Pusat Statistik Kota Binjai**

*BPS-Statistics of Binjai Municipality*

Diterbitkan oleh/*Published by*:

© BPS Kota Binjai/*BPS-Statistics of Binjai Municipality*

Dicetak oleh/*Printed by*:

**CV. Rilis Grafika**

**Dilarang mengumumkan, mendistribusikan, mengomunikasikan, dan/atau menggandakan sebagian atau seluruh isi buku ini untuk tujuan komersial tanpa izin tertulis dari Badan Pusat Statistik**

*Prohibited to announce, distribute, communicate, and/or copy part or all of this book for commercial purpose without permission from BPS-Statistics Indonesia*

TIM PENYUSUN

**Kecamatan BINJAI SELATAN DALAM ANGKA**  
*Binjai Selatan Sub District in Figures*  
**2017**

**Penanggung Jawab Umum/Board of Director**

**Sunanto, SE**

**Naskah/Scripture**

**Penulis/Author**

**Dharma Utama Rambe**

**Penyunting/ Editor**

**Soni Sagita Br Purba, M.Si**

**Gambar Kulit/Cover Design**

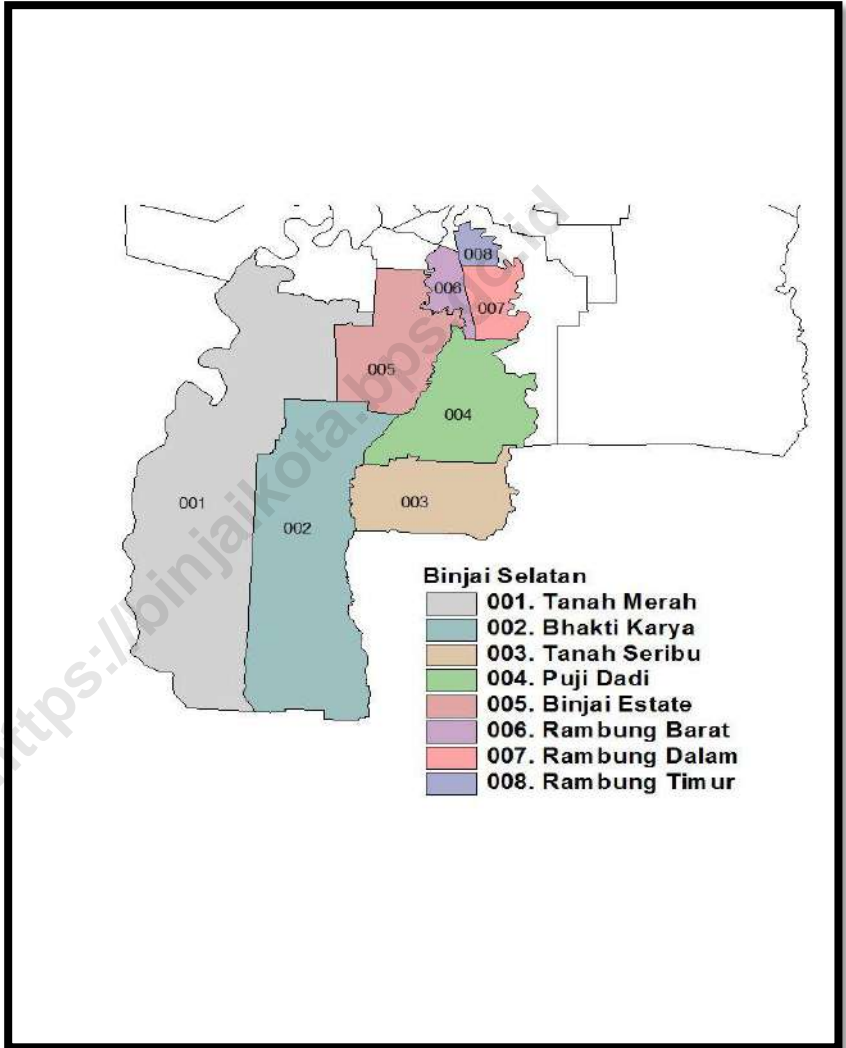
**Tata Letak/Layout**

**Infografis/Infographic**

**Alfrince Sonifati Hulu, SST**



**PETA WILAYAH KECAMATAN BINJAI SELATAN**  
*MAP OF BINJAI SELATAN SUB DISTRICT*





**KEPALA BPS KOTA BINJAI**  
*CHIEF STATISTICIAN OF BINJAI MUNICIPALITY*



**SUNANTO, SE**







## KATA PENGANTAR

Dengan memanjatkan puji syukur kehadirat Tuhan Yang Maha Kuasa Badan Pusat Statistik Kota Binjai telah dapat menyelesaikan Publikasi Kecamatan Binjai Selatan Dalam Angka 2017 dengan kondisi dan keadaan akhir tahun 2016. Publikasi ini merupakan lanjutan atas kerjasama antara Koordinator Statistik Kecamatan Binjai Selatan dengan Dinas/Jawatan dan Instansi yang berada di Wilayah Kecamatan Binjai Selatan.

Kami ucapkan terimakasih kepada Camat Binjai Selatan dan Koordinator Statistik Kecamatan Binjai Selatan beserta Dinas/Jawatan dan Lurah se - Kecamatan Binjai Selatan yang telah turut membantu terwujudnya publikasi ini.

Saran dan kritik dari berbagai pihak untuk perbaikan publikasi ini sangat kami harapkan. Akhirnya harapkan kami semoga penyajian data statistik ini dapat membantu dalam memenuhi kebutuhan masing-masing pihak yang memerlukannya serta bermanfaat bagi para pemakainya.

Binjai, September 2017  
Kepala Badan Pusat Statistik  
Kota Binjai

Sunanto, SE



## PREFACE

*BPS-Statistics of Binjai Municipality would like to thank God Almighty for have finished and published this book: Binjai Selatan Sub District in Figures 2017 with the data condition is the end of 2016. This publication is a continuation of the cooperation between the Statistic Coordinator of Binjai Selatan Sub District with civil and urban village head of Binjai Selatan.*

*We would like to express our gratitude to the Sub District Head of Binjai Selatan and Statistic Coordinator of Binjai Selatan Sub District along civil and urban village head of Binjai Selatan complete this book as well.*

*Suggestions and critics are hopefully needed for the revision of the next edition. At last but not at least, we wish the publication of the statistics data accurately gives information for those who need it.*

*Binjai, September 2017  
Chief Statistician of  
Binjai Municipality*

*Sunanto, SE*

## DAFTAR ISI/CONTENTS

	halaman page
Peta Wilayah Kecamatan Binjai Selatan/ <i>Map Of Binjai Selatan Sub district</i> .....	v
Kepala BPS Kota Binjai/ <i>Chief Statistician Of Binjai Municipality</i> .....	vii
Kata Pengantar/ <i>Preface</i> .....	ix
Daftar Isi/ <i>Contents</i> .....	xi
Daftar Tabel/ <i>List Of Tables</i> .....	xiii
Daftar Gambar/ <i>List Of Figures</i> .....	xix
1 Geografi/ <i>Geography</i> .....	1
2 Pemerintahan/ <i>Government</i> .....	9
3 Kependudukan/ <i>Population</i> .....	15
4 Sosial/ <i>Social</i> .....	29
5 Pertanian/ <i>Agriculture</i> .....	55
6 Industri/ <i>Industry</i> .....	67
7 Keuangan dan Harga/ <i>Finance and Price</i> .....	75
Lampiran/ <i>Appendix</i> .....	81



## DAFTAR TABEL/TABLES

	halaman	
	page	
<b>1</b>	<b>GEOGRAFI/ GEOGRAPHY</b>	
1.1	Luas Wilayah Kecamatan Binjai Selatan menurut Kelurahan, 2016/ <i>Total Area of Binjai Selatan Sub district by Locality, 2016</i>	6
1.2	Perbandingan Curah Hujan di Kecamatan Binjai Selatan, 2016/ <i>Comparison of Rainfall in Binjai Selatan Sub district, 2016</i> .....	7
1.3	Jarak (Km) dan Waktu Tempuh (Jam) dari Kantor Kepala Desa/Lurah ke Kantor Camat, 2014/ <i>Mileage and Travelling Time from Office of Locality to Office of Binjai Selatan Sub district, 2014</i> .....	8
<b>2</b>	<b>PEMERINTAHAN/ GOVERNMENT</b>	
2.1	Jumlah Satuan Lingkungan Setempat Menurut Kelurahan, 2016/ <i>Total of Neighbourhoods by Locality, 2016</i> .....	12
2.2	Klasifikasi Kelurahan Menurut Tingkat Perkembangan, 2016/ <i>Classification of Locality By Development Level, 2016</i> .....	13
<b>3</b>	<b>KEPENDUDUKAN/ POPULATION</b>	
3.1	Luas, Jumlah Penduduk dan Kepadatan Penduduk Menurut Kelurahan, 2016/ <i>Total Area, Total Population and Population Density by Locality, 2016</i> .....	20
3.2	Jumlah Penduduk Dirinci Menurut Jenis Kelamin dan Kelurahan di Kecamatan Binjai Selatan, 2016/ <i>Total Population by Sex and Locality in Binjai Selatan Sub district, 2016</i> .....	21
3.3	Jumlah Penduduk Menurut Jenis Kelamin dan Kelompok Umur di Kecamatan Binjai Selatan, 2016/ <i>Total Population by Sex and Group Age in Binjai Selatan Sub district, 2016</i> .....	22

3.4	Jumlah Penduduk, Rumah Tangga dan Rata-rata Jiwa per Rumah Tangga Menurut Kelurahan, 2016/ <i>Total Population, Total Households and Average Member per Household by Locality, 2016</i> .....	23
3.5	Jumlah Penduduk Kecamatan Binjai Selatan Menurut Jenis Kelamin, 2008-2016/ <i>Total Population of Binjai Selatan Sub district by Sex, 2008 – 2016</i> .....	24
3.6	Jumlah Penduduk, Rumah Tangga dan Rata-rata Jiwa per Rumah Tangga Menurut Kelurahan di Kecamatan Binjai Selatan, 2016/ <i>Total Population, Total Households and Average Member per Household by Locality, 2016</i> .....	25
3.7	Banyaknya Penduduk Usia 15 ke Atas Dirinci Menurut Pekerjaan Menurut Kelurahan di Kecamatan Binjai Selatan, 2016/ <i>Total of Population Age 15 and Over By Work in Binjai Selatan Sub District, 2016</i> .....	26
3.8	Banyaknya Tenaga Kerja Yang Bekerja Menurut Lapangan Pekerjaan Menurut Kelurahan di Kecamatan Binjai Selatan, 2016/ <i>Total of Workers According to Employment by Village in Sub District Binjai Selatan, 2016</i> .....	27
<b>4.</b>	<b>SOSIAL/SOCIAL</b>	
4.1	Jumlah SD, SMP, dan SMU/SMK Menurut Kelurahan, 2016/ <i>Total of Elementary Schools, Junior High Schools and Senior High Schools/Vocational High Schools by Locality, 2016</i> .	34
4.2	Jumlah SD, SMP, dan SMU/SMK Negeri dan Swasta Menurut Kelurahan, 2016/ <i>Total of Elementary Schools, Junior High Schools and Senior High Schools/Vocational High Schools by Locality, 2016</i> .....	35
4.3	Jumlah Sekolah, Murid, dan Guru SD Negeri dan Swasta Menurut Kelurahan di Kecamatan Binjai Selatan, 2016/ <i>Total of Public and Private Elementary Schools, Pupil and Teachers by Locality, 2016</i> .....	36

4.4	Jumlah Sekolah, Murid, dan Guru SLTP Negeri dan Swasta Menurut Kelurahan 2016/ <i>Total of Public and Private Junior High Schools, Pupil and Teachers by Locality, 2016</i> .....	37
4.5	Jumlah Sekolah, Murid, dan Guru SMU Negeri dan Swasta Menurut Kelurahan, 2016/ <i>Total of Public and Private Senior High Schools, Pupil and Teachers by Locality, 2016</i> .....	38
4.6	Jumlah Sekolah, Murid, dan Guru SMK Negeri dan Swasta Menurut Kelurahan, 2016/ <i>Total of Public and Private Vocational Schools, Pupil and Teachers by Locality, 2016</i> .....	39
4.7	Jumlah Sekolah, Murid, dan Guru Madrasah Negeri dan Swasta di Kecamatan Binjai Selatan, 2016/ <i>Total of Public and Private Schools, Pupil and Teachers in Binjai Selatan Sub district, 2016</i> .....	40
4.8	Banyaknya Madrasah, Lokal, Guru dan Murid Diniyah Menurut Kelurahan di Kecamatan Binjai Selatan, 2016/ <i>Total of Diniyah Schools, Classrooms and Teachers by Locality in Binjai Selatan Sub district, 2016</i> .....	41
4.9	Banyaknya Madrasah, Lokal, Guru dan Murid Ibtidaiyah Menurut Kelurahan di Kecamatan Binjai Selatan, 2016/ <i>Total of Tsanawiyah Schools, Classrooms and Teachers by Locality in Binjai Selatan Sub district, 2016</i> .....	42
4.10	Banyaknya Madrasah, Lokal, Guru dan Murid Tsanawiyah Menurut Kelurahan di Kecamatan Binjai Selatan, 2016/ <i>Total of Tsanawiyah Schools, Classrooms and Teachers by Locality in Binjai Selatan Sub district, 2016</i> .....	43
4.11	Banyaknya Madrasah, Lokal, Guru dan Murid Aliyah Menurut Kelurahan di Kecamatan Binjai Selatan, 2016/ <i>Total of Tsanawiyah Schools, Classrooms and Teachers by Locality in Binjai Selatan Sub district, 2016</i> .....	44
4.12	Jumlah Sarana Kesehatan di Kecamatan Binjai Selatan Menurut Kelurahan, 2016/ <i>Total of Health Facilities in Binjai Selatan Sub district by Locality, 2016</i> .....	45



4.13	Banyaknya Tenaga Kesehatan Menurut Kelurahan di Kecamatan Binjai Selatan, 2016/ <i>Total of Health Personnel by Locality in Binjai Selatan Sub district, 2016</i> .....	46
4.14	Basis Program Keluarga Berencana Nasional di Kecamatan Binjai Selatan, 2016/ <i>Basic Program of National Family in Binjai Selatan Sub district, 2016</i> .....	47
4.15	Banyaknya Pasangan Usia Subur (PUS) yang Menggunakan dan Tidak Menggunakan Alat Kontrasepsi Menurut Kelurahan di Kecamatan Binjai Selatan, 2016/ <i>Total of Fertile-Age Couples Using and Not Using Contraceptives According by Locality in Binjai Selatan Sub District, 2016</i> .....	48
4.16	Jumlah Peserta KB Aktif (PA) Menurut Kelurahan dan Jenis Alat Kontrasepsi yang Digunakan, 2016/ <i>Total of Active Acceptor of Family Planning by Locality and Type of Used Contraceptive Tool, 2016</i> .....	49
4.17	Jumlah Rumah Ibadah Menurut Kelurahan di Kecamatan Binjai Selatan, 2016/ <i>Total of Praying House by Locality in Binjai Selatan Sub district, 2016</i> .....	50
4.18	Persentase Penduduk Menurut Kelurahan dan Agama yang Dianut di Kecamatan Binjai Selatan, 2016/ <i>Percentage of Popualtion According By Locality and Religion in Binjai Selatan Sub District, 2016</i> .....	51
4.19	Banyaknya Nikah, Talak, Cerai dan rujuk Dirinci Menurut Kelurahan di Kecamatan Binjai Selatan, 2016/ <i>Total of Marriage, Separate, Divorce, Reconciliation by Locality in Binjai Selatan Sub District, 2016</i> .....	52
4.20	Jumlah Korban Bencana Menurut Jenis Bencana di Kecamatan Binjai Selatan, 2016/ <i>Number of Victims by Kind Disasters in Binjai Selatan Sub district, 2016</i> .....	53

## **5 PERTANIAN/ AGRICULTURE**

5.1	Luas Lahan Menurut Penggunaan di Kecamatan Binjai Selatan, 2016 / <i>Land Area by Type of Utilization in Binjai Selatan Sub district, 2016</i> .....	60
5.2	Luas Panen dan Produksi Padi dan Palawija di Kecamatan Binjai Selatan, 2016/ <i>Harvest Area and Production of Paddy and Secondary Crops in Binjai Selatan Sub district, 2016</i> .....	61
5.3	Luas Panen dan Produksi Hortikultura di Kecamatan Binjai Selatan, 2016/ <i>Harvest Area and Production of Horticulture in Binjai Selatan Sub district, 2016</i> .....	62
5.4	Produksi Buah-buahan di Kecamatan Binjai Selatan, 2016/ <i>Poduction of Fruits in Binjai Selatan Sub district, 2016</i> .....	63
5.5	Populasi Ternak Besar di Kecamatan Binjai Selatan, 2016/ <i>Large Livestock in Binjai Selatan Sub district, 2016</i> .....	64
5.6	Populasi Ternak Kecil di Kecamatan Binjai Selatan, 2016/ <i>Small Livestock in Binjai Selatan Sub district, 2016</i> .....	65
5.7	Populasi Ternak Unggas di Kecamatan Binjai Selatan Tahun 2016/ <i>Poultry Population in Binjai Selatan Sub district, 2016</i> ..	66

## **6 INDUSTRI/ INDUSTRY**

6.1	Jumlah Industri Menurut Klasifikasi dan Kelurahan di Kecamatan Binjai Selatan, 2016/ <i>Total of Industries by Classification and Locality in Binjai Selatan Sub district, 2016</i> ....	71
6.2	Jumlah Rumah Tangga Pelanggan Listrik dan PDAM di Kecamatan Binjai Selatan, 2016/ <i>Total Household Customers of Electric Power and Water in Binjai Selatan Sub district, 2016</i> .....	72
6.3	Jumlah Rumah Tangga Pelanggan Listrik dan PDAM di Kecamatan Binjai Selatan, 2012-2016/ <i>Total Household Customers of Electric Power and Water in Binjai Selatan Sub district, 2012-2016</i> .....	73

<b>7</b>	<b>KEUANGAN DAN HARGA/ FINANCE AND PRICE</b>	
7.1	Target dan Pencapaian Pajak Bumi dan Bangunan Menurut Kelurahan, 2016/ <i>Target and Realization of Land and Building Tax by Locality, 2016</i> .....	79
7.2	Jumlah Koperasi dan Jumlah Anggota Koperasi Menurut Jenisnya di Kecamatan Binjai Selatan, 2016/ <i>Total of Cooperations and Cooperation Member by Type of Cooperation in Binjai Selatan Sub district, 2016</i> .....	80

**LAMPIRAN/ APPENDIX**

1	Nama – Nama Camat yang Pernah Menjabat di Kecamatan Binjai Selatan/ <i>Names of Sub district Head Offices Served in Binjai Selatan Sub district</i> .....	83
2	Nama Lurah se - Kecamatan Binjai Selatan, 2017/ <i>Names of Locality Head Offices of Binjai Selatan Sub district, 2017</i> .....	84

## DAFTAR GAMBAR/LIST OF FIGURES

	halaman page
1.1 Persentase Luas Wilayah Kecamatan Binjai Selatan menurut Kelurahan, 2016/ <i>Percentage of Total Area of Binjai Selatan Sub district by Locality , 2016</i> .....	5
3.1 Perbandingan Jumlah Penduduk Menurut Kelompok Umur dan Jenis Kelamin di Kecamatan Binjai Selatan, 2016 / <i>Comparison of Total Population by Group Age and Sex in Binjai Selatan Sub district, 2016</i> .....	18
3.2 Jumlah Penduduk Dirinci Menurut Jenis Kelamin dan Kelurahan di Kecamatan Binjai Selatan, 2016/ <i>Total Population by Sex and Locality in Binjai Selatan Sub district, 2016</i> .....	19
4.1 Jumlah SD, SMP, dan SMU/SMK Menurut Kelurahan, 2016/ <i>Total of Elementary Schools, Junior High Schools and Senior High Schools/Vocational High Schools by Locality,2016</i> .....	32
4.2 Persentase Pasangan Usia Subur (PUS) yang Menggunakan Alat Kontrasepsi Menurut Kelurahan di Kecamatan Binjai Selatan, 2016/ <i>Percentage of Total of Fertile-Age Couples Using Contraceptives According by Locality in Binjai Selatan Sub District, 2016</i> .....	33
5.1 Luas Lahan Pertanian Bukan Sawah dan Bukan Pertanian Menurut di Kecamatan Binjai Selatan (Ha), 2016/ <i>Land Non-Wetland Area and Non Agriculture in Binjai Selatan Sub district (Ha), 2016</i> .....	58
5.2 Populasi Ternak Kecil di Kecamatan Binjai Selatan, 2016/ <i>Small Livestock in Binjai Selatan Sub district, 2016</i> .....	59
6.1 Jumlah Industri Menurut Kelurahan di Kecamatan Binjai Selatan, 2016/ <i>Total of Industries by Locality in Binjai Selatan Sub district, 2016</i> .....	70

7.1	Persentase Pencapaian Pajak Bumi dan Bangunan Menurut Kelurahan, 2016/ <i>Target and Realization of Land and Building Tax by Locality, 2016</i> .....	78
-----	---	----

<https://binjainkota.bps.go.id>

# GEOGRAFI

*Geography*

1

RATA-RATA CURAH HUJAN  
DI KECAMATAN  
BINJAI SELATAN, 2016  
*Average of Rainfall in  
Binjai Selatan Sub district,  
2016*

**372,41** m/m





### Letak dan Geografis/*Location and Geography*

1. Terletak antara/*Located*
  - Lintang Utara/*North Latitude* : 3° 31' 40" – 3° 40' 2"
  - Bujur Timur/*East Longitude* : 98° 27' 3" – 98° 32' 32"
  
2. Letak di atas permukaan laut/*Heights above mean sea level* : ± 30 m
  
3. Luas wilayah : ± 29,96 km<sup>2</sup>
  
4. Berbatasan dengan/*Bordered by*
  - Sebelah Utara/*North* : Kecamatan Binjai Kota
  - Sebelah Selatan/*South* : Kabupaten Langkat
  - Sebelah Selatan/*West* : Sungai Bingai dan Kabupaten Langkat
  - Sebelah Timur/*East* : Kecamatan Binjai Timur dan Kabupaten Deli Serdang



**ULASAN**

Binjai Selatan merupakan kecamatan dengan ketinggian rata-rata + 30 meter di atas permukaan laut, terletak pada posisi 3° 31' 40" – 3° 40' 2" Lintang Utara dan 98° 27' 3" – 98° 32' 32" Bujur Timur. Luas wilayah Kecamatan Binjai Selatan adalah berupa daratan seluas 29,96 km<sup>2</sup>.

Secara administratif, wilayah Binjai Selatan memiliki batas – batas area sebagai berikut :

Utara : Kecamatan Binjai Kota  
 Selatan : Kabupaten Langkat  
 Barat : Sungai Bingai dan Kabupaten Langkat  
 Timur : Kecamatan Binjai Timur dan Kabupaten Deli Serdang

Kecamatan Binjai Selatan adalah daerah yang beriklim tropis dengan 2 musim yaitu musim hujan dan musim kemarau. Musim hujan dan musim kemarau biasanya ditandai dengan jumlah hari hujan pada tiap bulan terjadinya musim. Curah hujan tertinggi terjadi di bulan September sebesar 787 m/m dengan hari hujan sebanyak 26 hari dalam 1 bulan. Kemudian, curah hujan tertinggi kedua terjadi di bulan Mei sebesar 497 m/m dengan hari hujan sebesar 8 hari.

**DESCRIPTION**

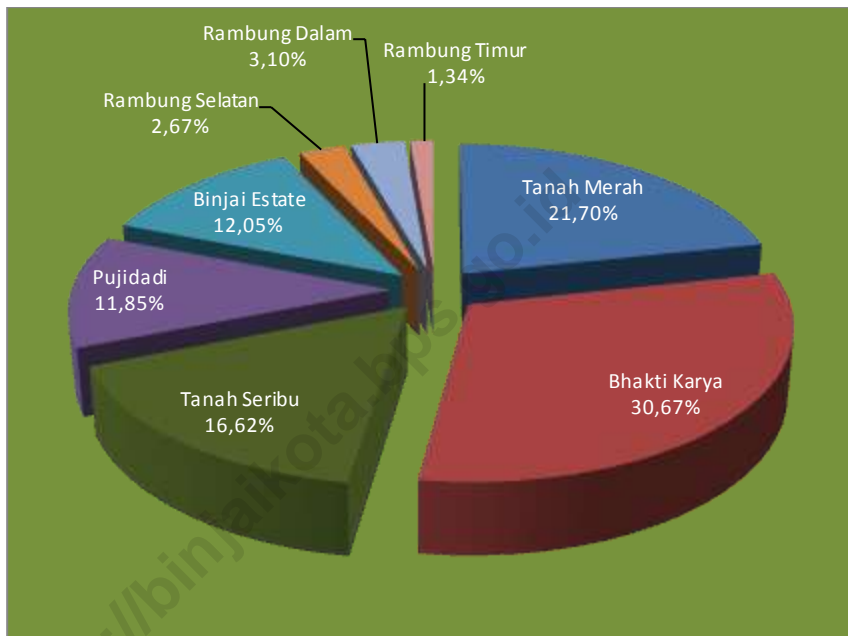
*Binjai Selatan Sub district is a sub district with average height around 30 meters above mean sea level, it is located between 3° 31' 40" – 3° 40' 2" North Latitude and 98° 27' 3" – 98° 32' 32" East Longitude. Binjai Selatan Sub district area is shaped in land by 29,96 km<sup>2</sup>.*

*On administrative term, Binjai Selatan Sub district has areas with the borders as ;*

*North : Binjai Kota Sub district  
 South : Langkat Regency  
 West : Bingai River and Langkat Regency  
 East : Binjai Timur Sub district and Deli Serdang Regency*

*Binjai Selatan is the sub district which has tropical climate with 2 (two) seasons, namely rainy season and dry season. Rainy season and dry season are usually are marked by number of rainy days on each of seasons occurring. The highest rainfall occurred in September as much 787 m/m with 26 rainy days on a month. Then, the second highest rainfall occurred in May as much 497 m/m with 8 rainy days on a month.*

**Gambar 1.1** **Persentase Luas Wilayah Kecamatan Binjai Selatan menurut Kelurahan, 2016**  
**Picture** **Percentage of Total Area of Binjai Selatan Sub district by Locality, 2016**



Sumber/Source : Kantor Camat Binjai Selatan/Office of Binjai Selatan Sub district

**Table 1.1** Luas Wilayah Kecamatan Binjai Selatan menurut Kelurahan, 2016  
**Table** 2016  
*Total Area of Binjai Selatan Sub district by Locality, 2016*

Kelurahan <i>Locality</i>	Luas Wilayah (km <sup>2</sup> ) <i>Total Area (square.km)</i>	Persentase luas wilayah ( %) <i>Percentage of Total Area (%)</i>
(1)	(2)	(3)
1. Tanah Merah	6,50	21,70
2. Bhakti Karya	9,19	30,67
3. Tanah Seribu	4,98	16,62
4. Puji dadi	3,55	11,85
5. Binjai Estate	3,61	12,05
6. Rambung Selatan	0,80	2,67
7. Rambung Dalam	0,93	3,10
8. Rambung Timur	0,40	1,34
<b>Jumlah/Total</b>	<b>29,96</b>	<b>100,00</b>

Sumber/Source : Kantor Camat Binjai Selatan/Office of Binjai Selatan Sub district

**Tabel 1.2** Perbandingan Curah Hujan di Kecamatan Binjai Selatan, 2016  
**Table** Comparison of Rainfall in Binjai Selatan Sub district, 2016

	Kelurahan <i>Locality</i>	Curah Hujan <i>Rainfall (m/m)</i>	Hari Hujan <i>Rainy Day</i>
	(1)	(2)	(3)
1.	Januari/ <i>January</i>	282	9
2.	Februari/ <i>February</i>	340	12
3.	Maret/ <i>March</i>	104	4
4.	April/ <i>April</i>	141	6
5.	Mei / <i>May</i>	497	8
6.	Juni/ <i>June</i>	311	10
7.	Juli / <i>July</i>	405	17
8.	Agustus/ <i>August</i>	414	15
9.	September/ <i>September</i>	787	26
10.	Oktober/ <i>October</i>	471	17
11.	November/ <i>November</i>	336	12
12.	Desember/ <i>December</i>	381	12
	<b>Rata-rata/<i>Average</i></b>	<b>372,41</b>	<b>12,33</b>

Sumber/*Source* : Dinas Pertanian Kota Binjai/*Agriculture Service of Binjai Municipality*

**Tabel 1.3** Jarak (Km) dan Waktu Tempuh (Jam) dari Kantor Kepala Desa/Lurah ke Kantor Camat, 2014  
**Table** *Mileage and Travelling Time from Office of Locality to Office of Binjai Timur Sub district, 2014*

Kelurahan <i>Locality</i>	Jarak tempuh <i>Mileage(km)</i>	Waktu tempuh <i>Travelling Time (hour)</i>
(1)	(2)	(3)
1. Tanah Merah	3	1
2. Bhakti Karya	3	1
3. Tanah Seribu	1	1
4. Puji dadi	1	1
5. Binjai Estate	2	1
6. Rambung Selatan	3	1
7. Rambung Dalam	2	1
8. Rambung Timur	3	1

Sumber/Source : Potensi Desa 2014/*Village Potential 2014*

# PEMERINTAHAN Government

# 2

Jumlah Satuan Lingkungan Setempat di Kecamatan Binjai Selatan  
*Total of Neighbourhoods in Binjai Selatan Sub District*

**61**  
Lingkungan

Binjai Selatan

Sumber/Source : Kantor Camat Binjai Selatan/  
Office of Binjai Selatan Sub district



**ULASAN**

Dalam perkembangannya, Kecamatan Binjai Selatan terdiri dari 61 lingkungan yang tersebar di 8 kelurahan. Kelurahan yang memiliki lingkungan yang paling banyak yaitu kelurahan Binjai Estate dengan 13 lingkungan, sedangkan Kelurahan Bhakti Karya hanya memiliki 5 lingkungan.

Masing-masing kelurahan di Kecamatan Binjai Selatan sudah berada pada tahap swasembada, baik dalam sektor perekonomian, maupun dalam sektor wilayah.

**DESCRIPTION**

*In its development, Binjai Selatan Sub District consists of 61 neighborhoods spread in 8 locality. Locality which has the most environment is Binjai Estate with 13 neighborhoods, while Kelurahan Bhakti Karya only has 5 neighborhoods.*

*Each locality in Binjai Selatan Sub District is already self-supporting stage, in economic sector and regional sector.*



**Tabel 2.1** Jumlah Satuan Lingkungan Setempat menurut Kelurahan, 2016  
**Table** *Total of Neighbourhoods by Locality, 2016*

Kelurahan <i>Locality</i>	Satuan Lingkungan Setempat <i>Neighbourhood</i>	Jumlah <i>Total</i>
(1)	(2)	(3)
1. Tanah Merah	Lingkungan	8
2. Bhakti Karya	Lingkungan	5
3. Tanah Seribu	Lingkungan	7
4. Pujidadi	Lingkungan	8
5. Binjai Estate	Lingkungan	13
6. Rambung Barat	Lingkungan	6
7. Rambung Dalam	Lingkungan	7
8. Rambung Timur	Lingkungan	7
<b>Jumlah/Total</b>	<b>Lingkungan</b>	<b>61</b>

Sumber/Source : Kantor Camat Binjai Selatan/Office of Binjai Selatan Sub district

**Tabel 2.2** Klasifikasi Kelurahan Menurut Tingkat Perkembangan, 2016  
**Table** Classification of Locality By Development Level, 2016

Kelurahan <i>Locality</i>	Swadaya <i>Self-help</i>	Swakarya <i>Self-developing</i>	Swasembada <i>Self-supporting</i>
(1)	(2)	(3)	(4)
1. Tanah Merah	-	-	√
2. Bhakti Karya	-	-	√
3. Tanah Seribu	-	-	√
4. Puji dadi	-	-	√
5. Binjai Estate	-	-	√
6. Rambung Barat	-	-	√
7. Rambung Dalam	-	-	√
8. Rambung Timur	-	-	√
<b>Jumlah/Total</b>	-	-	<b>8</b>

Sumber/Source : Kantor Camat Binjai Selatan/Office of Binjai Selatan Sub district



# PENDUDUK *Population*

# 3

JUMLAH PENDUDUK  
KECAMATAN BINJAI SELATAN  
2016

*Total of Population  
in Binjai Selatan Sub District  
2016*

54 442  
JIWA

Sumber/Source : Proyeksi Penduduk Kota Binjai 2016/  
Binjai Population Projection 2016



**ULASAN**

Pada tahun 2016, jumlah penduduk Kecamatan Binjai Selatan yaitu 54.442 jiwa terdiri dari 26.894 laki-laki dan 27.528 perempuan. Kelurahan Binjai Estate memiliki jumlah penduduk tertinggi di Kecamatan Binjai Selatan yaitu 15.430 jiwa sedangkan Kelurahan Rambung Timur memiliki jumlah penduduk paling sedikit yaitu 2.849 jiwa.

Dilihat dari jumlah rumah tangga di Binjai Selatan ada 11.998 rumah tangga dengan rata-rata jiwa per rumah tangga yaitu 4,54 jiwa. Atau dengan kata lain, setiap rumah tangga di Kecamatan Binjai Selatan ada 4 sampai 5 orang.

Berdasarkan data mutasi penduduk dari Kantor Camat Binjai Selatan, ada 341 kelahiran dan 245 kematian di sepanjang tahun 2016 di Kecamatan Binjai Selatan. Sedangkan dilihat dari penduduk datang dan pergi, ada 426 penduduk yang datang ke Kecamatan Binjai Selatan dan 620 penduduk yang pergi atau keluar dari Kecamatan Binjai Selatan.

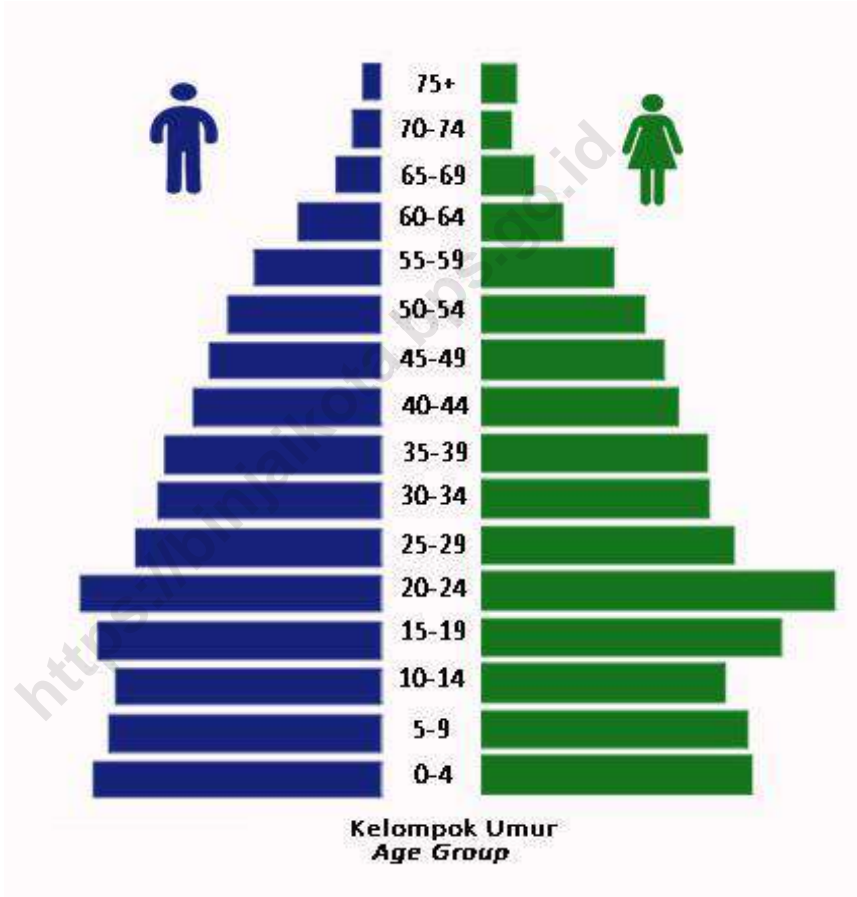
**DESCRIPTION**

*In 2016, the population in Binjai Selatan Sub district is 54.442 consisting of 26.894 men and 27.528 women. Binjai Estate urban village has the highest population in Binjai Selatan Sub District which is 15.430 inhabitants while Rambung Timur urban village the least population of 2.849 people.*

*Viewed from the number of households in Binjai Selatan Sub district there are 11.998 households with an average member per household of 4,54 inhabitants. Or in other word, every household in Binjai Selatan Sub district is 4 to 5 people.*

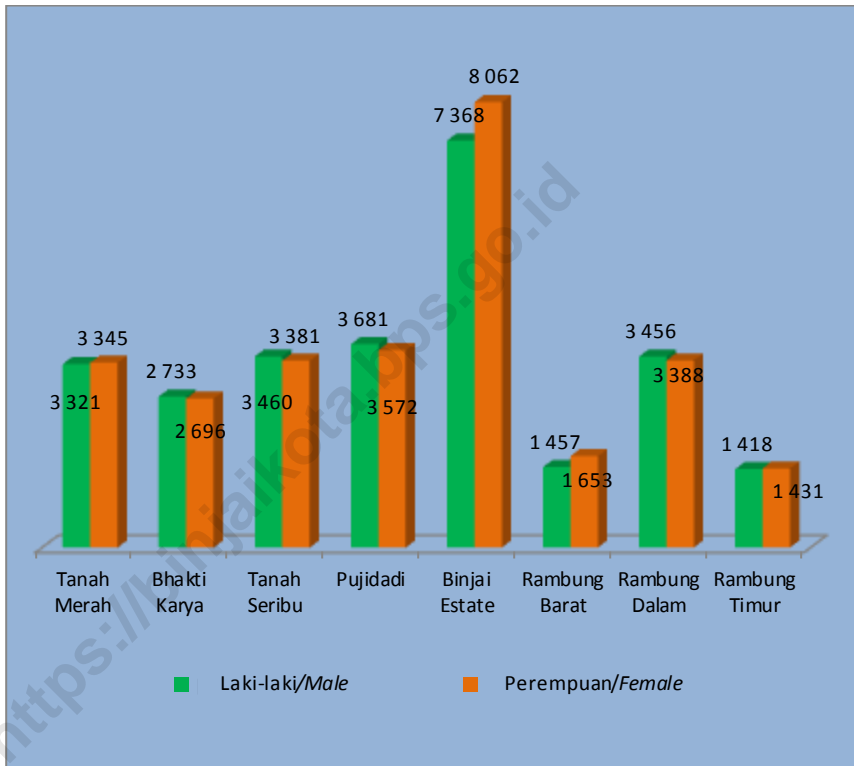
*Based on data on population mutations from Binjai Selatan Sub District Office, there were 341 births and 245 deaths during 2016 in Binjai Selatan Sub District. As seen from the population coming and going, there are 426 residents who come to Binjai Selatan Sub District and 602 residents who leave or leave from Binjai Selatan Sub district*

**Gambar 3.1** Perbandingan Jumlah Penduduk Menurut Kelompok Umur dan Jenis Kelamin di Kecamatan Binjai Selatan, 2016  
**Picture** Comparison of Total Population by Group Age and Sex in Binjai Selatan Sub district, 2016



Sumber/Source : Proyeksi Penduduk Selatan Binjai 2016/Binjai Population Projection 2016

**Gambar 3.2** Jumlah Penduduk Dirinci Menurut Jenis Kelamin dan Kelurahan di Kecamatan Binjai Selatan, 2016  
**Picture** Total Population by Sex and Locality in Binjai Selatan Sub district, 2016



Sumber/Source : Proyeksi Penduduk Selatan Binjai 2016/Binjai Population Projection 2016



**Tabel 3.1** Luas, Jumlah Penduduk dan Kepadatan Penduduk Menurut Kelurahan di Kecamatan Binjai Selatan, 2016  
**Table** *Total Area, Total Population and Population Density by Locality, 2016*

<b>Komoditi Commodity</b>	<b>Luas (Km<sup>2</sup>) Total Area (square.km)</b>	<b>Jumlah Penduduk Total Population</b>	<b>Kepadatan Penduduk (per km<sup>2</sup>) Population Density (/square.km)</b>
(1)	(2)	(3)	(4)
1. Tanah Merah	6,50	6 666	1 026
2. Bhakti Karya	9,19	5 429	591
3. Tanah Seribu	4,98	6 841	1 374
4. Puji dadi	3,55	7 253	2 043
5. Binjai Estate	3,61	15 430	4 274
6. Rambung Barat	0,80	3 110	3 888
7. Rambung Dalam	0,93	6 844	7 359
8. Rambung Timur	0,40	2 849	7 123
<b>Jumlah/Total</b>	<b>29,96</b>	<b>54 422</b>	<b>1 816</b>

Sumber/Source : Proyeksi Penduduk Kota Binjai 2016/Binjai Population Projection 2016

**Tabel 3.2** Jumlah Penduduk Dirinci Menurut Jenis Kelamin dan Kelurahan di Kecamatan Binjai Selatan, 2016  
**Table** Total Population by Sex and Locality in Binjai Selatan Sub district, 2016

Kelurahan Locality	Laki-laki Male	Perempuan Female	Jumlah Total
(1)	(2)	(3)	(4)
1. Tanah Merah	3 321	3 345	6 666
2. Bhakti Karya	2 733	2 696	5 429
3. Tanah Seribu	3 460	3 381	6 841
4. Pujidadi	3 681	3 572	7 253
5. Binjai Estate	7 368	8 062	15 430
6. Rambung Barat	1 457	1 653	3 110
7. Rambung Dalam	3 456	3 388	6 844
8. Rambung Timur	1 418	1 431	2 849
<b>Jumlah/Total</b>	<b>26 894</b>	<b>27 528</b>	<b>54 422</b>

Sumber/Source : Proyeksi Penduduk Kota Binjai 2016/Binjai Population Projection 2016

**Tabel 3.3** Jumlah Penduduk Menurut Jenis Kelamin dan Kelompok Umur di Kecamatan Binjai Selatan, 2016  
**Table** Total Population by Sex and Group Age in Binjai Selatan Sub district, 2016

Golongan Umur Group Age	Laki-laki Male	Perempuan Female	Jumlah Total
(1)	(2)	(3)	(4)
0 - 4	2 618	2 451	5 069
5 - 9	2 479	2 410	4 889
10 - 14	2 418	2 214	4 632
15 - 19	2 576	2 712	5 288
20 - 24	2 735	3 179	5 914
25 - 29	2 250	2 291	4 541
30 - 34	2 051	2 062	4 113
35 - 39	1 989	2 050	4 039
40 - 44	1 736	1 796	3 532
45 - 49	1 594	1 664	3 258
50 - 54	1 422	1 491	2 913
55 - 59	1 196	1 221	2 417
60 - 64	812	781	1 593
65-69	470	517	987
70-74	319	322	641
75+	230	364	594
<b>Jumlah/Total</b>	<b>26 895</b>	<b>27 525</b>	<b>54 420</b>

Sumber/Source : Proyeksi Penduduk Kota Binjai 2016/Binjai Population Projection 2016

**Tabel 3.4** Jumlah Penduduk, Rumah Tangga dan Rata-rata Jiwa per Rumah Tangga Menurut Kelurahan di Kecamatan Binjai Selatan, 2016  
*Total Population, Total Households and Average Member per Household by Locality, 2016*

Kelurahan <i>Locality</i>	Jumlah Penduduk <i>Total Population</i>	Jumlah Rumah Tangga <i>Total Households</i>	Rata-rata Jiwa per Rumah Tangga <i>Average Member per Household</i>
(1)	(2)	(3)	(4)
1. Tanah Merah	6 666	1 511	4,41
2. Bhakti Karya	5 429	1 360	3,99
3. Tanah Seribu	6 841	1 694	4,04
4. Pujidadi	7 253	1 521	4,77
5. Binjai Estate	15 430	3 101	4,98
6. Rambung Barat	3 110	866	3,59
7. Rambung Dalam	6 844	1 230	5,56
8. Rambung Timur	2 849	715	3,98
<b>Jumlah/Total</b>	<b>54 422</b>	<b>11 998</b>	<b>4,54</b>

Sumber/Source : Proyeksi Penduduk Kota Binjai 2016/Binjai Population Projection 2016

**Tabel 3.5** Jumlah Penduduk Kecamatan Binjai Selatan Menurut Jenis Kelamin, 2008 - 2016  
**Total Population of Binjai Selatan Sub district by Sex, 2008 - 2016**

Tahun Years	Laki-laki Male	Perempuan Female	Jumlah Total
(1)	(2)	(3)	(4)
2008	23 142	22 993	46 135
2009	23 558	23 390	46 948
2010	24 001	24 422	48 423
2011	24 233	24 643	48 876
2012	24 401	25161	49 562
2013	24 619	25 367	49 986
2014	25 996	26 579	52 575
2015	26 459	27 034	53 493
<b>2016</b>	<b>26 894</b>	<b>27 528</b>	<b>54 422</b>

Sumber/Source : Proyeksi Penduduk Kota Binjai 2008 - 2016/ *Binjai Population Projection 2008 - 2016*

**Tabel 3.6** Jumlah Mutasi Penduduk Menurut Kelurahan di Kecamatan Binjai Selatan, 2016  
**Table** Total of Mutations by Locality in Binjai Selatan Sub District, 2016

Kelurahan <i>Locality</i>	Kelahiran <i>Birth</i>	Kematian <i>Death</i>	Penduduk Datang <i>Population In</i>	Penduduk Pergi <i>Population Out</i>
(1)	(2)	(3)	(4)	(5)
1. Tanah Merah	72	28	180	150
2. Bhakti Karya	25	30	20	70
3. Tanah Seribu	80	32	60	40
4. Puji dadi	32	20	16	50
5. Binjai Estate	44	30	70	150
6. Rambung Barat	30	50	20	50
7. Rambung Dalam	35	40	30	66
8. Rambung Timur	23	15	30	26
<b>Jumlah/Total</b>	<b>341</b>	<b>245</b>	<b>426</b>	<b>602</b>

Sumber/Source : Kantor Camat Binjai Selatan/Office of Binjai Selatan sub district

**Tabel 3.7** Banyaknya Penduduk Usia 15 ke Atas Dirinci Menurut Pekerjaan Menurut Kelurahan di Kecamatan Binjai Selatan, 2016  
*Total of Population Age 15 and Over By Work in Binjai Selatan Sub District, 2016*

Kelurahan <i>Locality</i>	Bekerja <i>Work</i>	Tidak Bekerja <i>Not Work</i>	Jumlah <i>Total</i>
(1)	(2)	(3)	(4)
1. Tanah Merah	2 104	2 022	4 126
2. Bhakti Karya	1 905	1 635	3 540
3. TanahSeribu	2 296	2 203	4 499
4. Pujidadi	2 388	2 292	4 680
5. Binjai Estate	5 598	4 399	9 997
6. RambungBarat	1 278	839	2 117
7. RambungDalam	2 993	1 305	4 298
8. RambungTimur	1 349	699	2 048
<b>Jumlah/Total</b>	<b>19 911</b>	<b>15 394</b>	<b>35 305</b>

Sumber/Source : Lurah Se Kecamatan Binjai Selatan / *Locality Office of Binjai Selatan Sub District*

**Tabel 3.8** Banyaknya Tenaga Kerja Yang Bekerja Menurut Lapangan Pekerjaan dan Kelurahan di Kecamatan Binjai Selatan, 2016  
**Table** *Total of Workers According to Employment by Village in Binjai Selatan Sub District, 2016*

Kelurahan <i>Locality</i>	Pertanian <i>Agriculture</i>	Indusri Rumah Tangga <i>Home Industry</i>	PNS / ABRI Civil <i>Servants</i>	Lainnya <i>Other</i>	Jumlah <i>Total</i>
(1)	(2)	(3)	(4)	(5)	(6)
1. Tanah Merah	1 816	684	49	1 577	4 126
2. Bhakti Karya	1 782	182	11	1 535	3 540
3. Tanah Seribu	1 412	420	42	2 625	4 499
4. Pujidadi	660	330	38	3 632	4 680
5. Binjai Estate	601	827	120	8 449	9 997
6. Rambung Barat	68	121	76	1 852	2 117
7. Rambung Dalam	52	164	72	4 010	4 298
8. Rambung Timur	30	196	64	1 759	2 048
<b>Jumlah/Total</b>	<b>6 421</b>	<b>2 924</b>	<b>502</b>	<b>25 458</b>	<b>35 305</b>

Sumber/Source : Lurah Se Kecamatan Binjai Selatan / *Locality Office of Binjai Selatan Sub District*





# SOSIAL Social

# 4

## JUMLAH SEKOLAH DI KECAMATAN BINJAI SELATAN, 2016

*TOTAL OF SCHOOL IN BINJAI SELATAN  
SUB DISTRICT, 2016*



SD

*Elementary School*

31

SMP

*Junior High School*

7

SMA

*Senior High School*

9



**ULASAN**

Pada tahun 2016, infrastruktur di Kota Binjai telah berada pada kondisi yang baik. Di Kecamatan Binjai Selatan, infrastruktur seperti pendidikan dan kesehatan merupakan suatu aspek yang telah berkembang dan menjadi fokus pembangunan wilayah setempat. Armada sarana dan tenaga kesehatan dan sarana dan tenaga pendidik merupakan hal yang tidak perlu dikhawatirkan lagi.

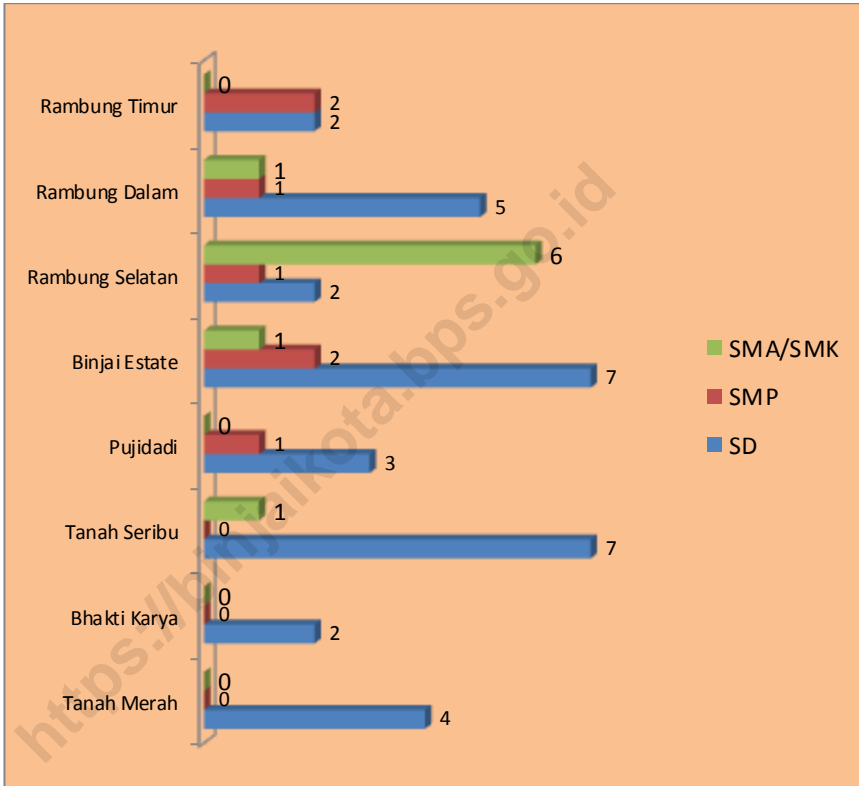
Pada tahun 2016, berdasarkan data yang diperoleh dari Dinas Pendidikan Kota Binjai, terhitung sebanyak 32 Sekolah Dasar (SD) yang terdiri dari 29 SD Negeri dan 3 SD Swasta, 7 Sekolah Menengah Pertama (SMP) yang terdiri dari 3 SMP Negeri dan 4 SMP Swasta, 9 Sekolah Menengah Umum/Sekolah Menengah Kejuruan (SMU/SMK) yang terdiri dari 3 SMU/SMK Negeri dan 6 SMU/SMK swasta yang tersebar di seluruh kelurahan di Kecamatan Binjai Selatan.

**DESCRIPTION**

*In 2016, infrastructure in Binjai Municipality has been at good condition level. In Binjai Selatan Sub district, infrastructure such as education and health are developed aspects and have been target to local area development. The existence of health facilities and practitioners as well as education facilities and teachers is undoubtedly case by population of Binjai municipality.*

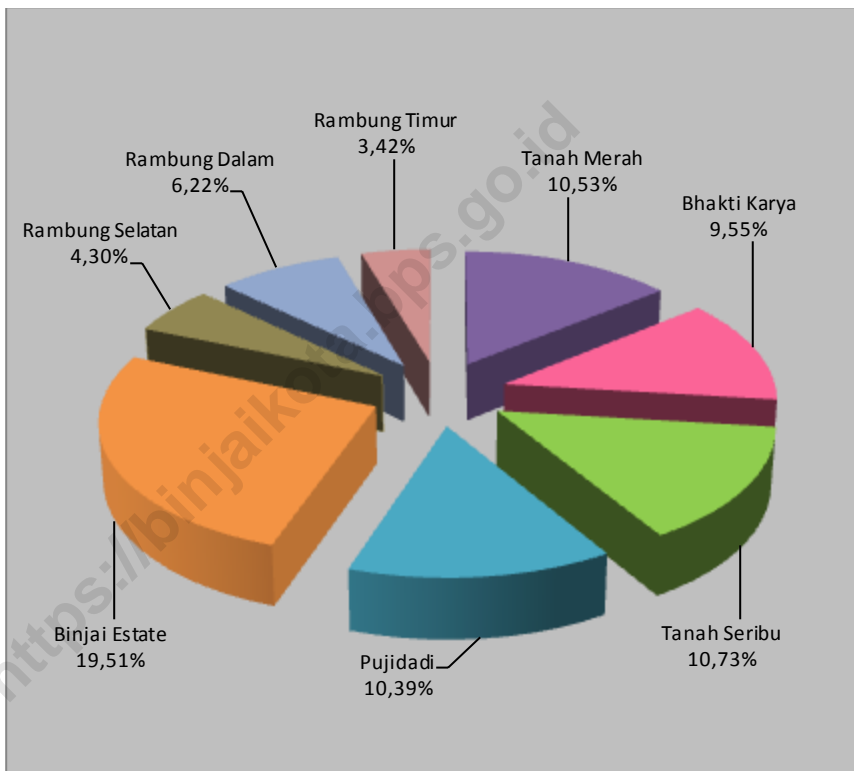
*In 2016, based on data collected from Education Service of Binjai Municipality, recorded 32 elementary schools comprising 29 public elementary schools and 3 private elementary schools, 7 junior high school comprising 3 public junior high school and 4 private junior high school, 9 senior high school/vocational high school comprising 3 public senior high school/vocational high school and 6 senior high school /vocational high school spread over all of the localities in Binjai Selatan Sub district.*

**Gambar 4.1** Jumlah SD, SMP, dan SMU/SMK Menurut Kelurahan, 2016  
**Picture** Total of Elementary Schools, Junior High Schools and Senior High Schools/Vocational High Schools by Locality, 2016



Sumber/Source : Dinas Pendidikan Kota Binjai/Education Service of Binjai Municipality

**Gambar 4.2**      **Persentase Pasangan Usia Subur (PUS) yang Menggunakan Alat Kontrasepsi Menurut Kelurahan di Kecamatan Binjai Selatan, 2016**  
**Picture**              **Percentage of Total of Fertile-Age Couples Using Contraceptives According by Locality in Binjai Selatan Sub District, 2016**



Sumber/Source : Dinas Pengendalian Penduduk dan Keluarga Berencana/Control of Population and Family Planning Office Binjai Municipality

**Tabel 4.1** Jumlah TK, Murid, dan Guru TK Negeri dan Swasta Menurut Kelurahan, 2016  
*Total of Public and Private Kindegartens, Pupil and Teachers by Locality, 2016*

Kelurahan <i>Locality</i>	TK <i>Kindegarten</i>		Murid TK <i>Pupil</i>		Guru <i>Teacher</i>	
	Negeri <i>Public</i>	Swasta <i>Private</i>	Negeri <i>Public</i>	Negeri <i>Public</i>	Swasta <i>Private</i>	Negeri <i>Public</i>
(1)	(2)	(3)	(4)	(5)	(6)	(7)
1. Tanah Merah	1	2	120	31	9	10
2. Bhakti Karya	-	2	-	46	-	7
3. Tanah Seribu	-	-	-	-	-	-
4. Puji dadi	-	2	-	94	-	13
5. Binjai Estate	-	1	-	70	-	-
6. Rambung Selatan	1	-	30	-	3	-
7. Rambung Dalam	-	2	-	130	-	16
8. Rambung Timur	-	1	-	17	-	2
<b>Jumlah/Total</b>	<b>2</b>	<b>10</b>	<b>150</b>	<b>388</b>	<b>12</b>	<b>56</b>

Sumber/Source : Dinas Pendidikan Kota Binjai/Education Service of Binjai Municipality

**Tabel 4.2** Jumlah SD, SMP, dan SMU/SMK Negeri dan Swasta Menurut Kelurahan, 2016  
*Total of Elementary Schools, Junior High Schools and Senior High Schools/Vocational High Schools by Locality, 2016*

Kelurahan <i>Locality</i>	SD <i>Elementary School</i>		SLTP <i>Junior High School</i>		SMU/SMK <i>Senior / Vocational High School</i>	
	Negeri <i>Public</i>	Swasta <i>Private</i>	Negeri <i>Public</i>	Negeri <i>Public</i>	Swasta <i>Private</i>	Negeri <i>Public</i>
(1)	(2)	(3)	(4)	(5)	(6)	(7)
1. Tanah Merah	4	-	-	-	-	-
2. Bhakti Karya	2	-	-	-	-	-
3. Tanah Seribu	6	1	-	-	-	1
4. Puji dadi	3	-	1	-	-	-
5. Binjai Estate	7	-	1	1	-	1
6. Rambung Selatan	2	-	-	1	2	4
7. Rambung Dalam	4	1	-	1	1	-
8. Rambung Timur	1	1	1	1	-	-
<b>Jumlah/Total</b>	<b>29</b>	<b>3</b>	<b>3</b>	<b>4</b>	<b>3</b>	<b>6</b>

Sumber/Source : Dinas Pendidikan Kota Binjai/Education Service of Binjai Municipality



**Tabel 4.3** Jumlah Sekolah, Murid, dan Guru SD Negeri dan Swasta Menurut Kelurahan di Kecamatan Binjai Selatan, 2016  
*Total of Public and Private Elementary Schools, Pupil and Teachers by Locality in Binjai Selatan Sub District, 2016*

Kelurahan <i>Locality</i>	SD <i>Elementary School</i>		Murid <i>Pupil</i>		Guru <i>Teacher</i>	
	Negeri <i>Public</i>	Swasta <i>Private</i>	Negeri <i>Public</i>	Swasta <i>Private</i>	Negeri <i>Public</i>	Swasta <i>Private</i>
	(2)	(3)	(4)	(5)	(6)	(7)
1. Tanah Merah	4	-	417	-	38	-
2. Bhakti Karya	2	-	363	-	22	-
3. Tanah Seribu	6	1	1 357	57	84	11
4. Puji dadi	3	-	597	-	33	-
5. Binjai Estate	7	-	1 496	-	87	-
6. Rambung Selatan	2	-	364	-	23	-
7. Rambung Dalam	4	1	684	321	45	16
8. Rambung Timur	1	1	134	22	9	9
<b>Jumlah/Total</b>	<b>29</b>	<b>3</b>	<b>5 412</b>	<b>22</b>	<b>9</b>	<b>9</b>

Sumber/Source : Dinas Pendidikan Kota Binjai/Education Service of Binjai Municipality

**Tabel 4.4** Jumlah Sekolah, Murid, dan Guru SLTP Negeri dan Swasta Menurut Kelurahan di Kecamatan Binjai Selatan, 2016  
**Table** *Total of Public and Private Junior High Schools, Pupil and Teachers by Locality in Binjai Selatan Sub District, 2016*

Kelurahan Locality	SMP Junior High School		Murid Pupil		Guru Teacher	
	Negeri Public	Swasta Private	Negeri Public	Swasta Private	Negeri Public	Swasta Private
(1)	(2)	(3)	(4)	(5)	(6)	(7)
1. Tanah Merah	-	-	-	-	-	-
2. Bhakti Karya	-	-	-	-	-	-
3. Tanah Seribu	1	1	354	123	10	12
4. Pujidadi	1	-	624	-	44	-
5. Binjai Estate	1	1	667	48	20	13
6. Rambung Selatan	-	1	-	102	-	8
7. Rambung Dalam	-	1	-	102	-	8
8. Rambung Timur	-	-	-	-	-	-
<b>Jumlah/Total</b>	<b>3</b>	<b>4</b>	<b>1 645</b>	<b>385</b>	<b>74</b>	<b>42</b>

Sumber/Source : Dinas Pendidikan Kota Binjai/Education Service of Binjai Municipality

**Tabel 4.5** Jumlah Sekolah, Murid, dan Guru SMU Negeri dan Swasta Menurut Kelurahan di Binjai Selatan, 2016  
**Table** Total of Public and Private Senior High Schools, Pupil and Teachers by Locality in Binjai Selatan Sub District, 2016

Kelurahan Locality	SMU Senior High School		Murid Pupil		Guru Teacher	
	Negeri Public	Swasta Private	Negeri Public	Swasta Private	Negeri Public	Swasta Private
(1)	(2)	(3)	(4)	(5)	(6)	(7)
1. Tanah Merah	-	-	-	-	-	-
2. Bhakti Karya	-	-	-	-	-	-
3. Tanah Seribu	-	-	-	-	-	-
4. Pujidadi	-	-	-	-	-	-
5. Binjai Estate	-	-	-	-	-	-
6. Rambung Selatan	2	1	2 046	214	326	11
7. Rambung Dalam	1	-	1 347	-	29	-
8. Rambung Timur	-	-	-	-	-	-
<b>Jumlah/Total</b>	<b>3</b>	<b>1</b>	<b>3 393</b>	<b>214</b>	<b>355</b>	<b>11</b>

Sumber/Source : Dinas Pendidikan Kota Binjai/Education Service of Binjai Municipality

**Tabel 4.6** Jumlah Sekolah, Murid, dan Guru SMK Menurut Kelurahan di Kecamatan Binjai Selatan, 2016  
*Total of Public and Private Senior High Schools, Pupil and Teachers by Locality in Binjai Selatan Sub District, 2016*

Kelurahan <i>Locality</i>	SMK <i>Vocational School</i>		Murid <i>Pupil</i>		Guru <i>Teacher</i>	
	Negeri <i>Public</i>	Swasta <i>Private</i>	Negeri <i>Public</i>	Swasta <i>Private</i>	Negeri <i>Public</i>	Swasta <i>Private</i>
(1)	(2)	(3)	(4)	(5)	(6)	(7)
1. Tanah Merah	-	-	-	-	-	-
2. Bhakti Karya	-	-	-	-	-	-
3. Tanah Seribu	-	1	-	118	-	8
4. Pujidadi	-	-	-	-	-	-
5. Binjai Estate	-	1	-	185	-	22
6. Rambung Selatan	-	3	-	995	-	45
7. Rambung Dalam	-	-	-	-	-	-
8. Rambung Timur	-	-	-	-	-	-
<b>Jumlah/Total</b>	-	<b>5</b>	-	<b>1 298</b>	-	<b>75</b>

Sumber/Source : Dinas Pendidikan Kota Binjai/Education Service of Binjai Municipality

**Tabel 4.7** Jumlah Sekolah, Murid, dan Guru Madrasah Negeri dan Swasta di Kecamatan Binjai Selatan, 2016  
**Table** Total of Public and Private Schools, Pupil and Teachers in Binjai Selatan Sub district, 2016

Madrasah School	Madrasah School		Murid Pupil		Guru Teacher	
	Negeri Public	Swasta Private	Negeri Public	Swasta Private	Negeri Public	Swasta Private
(1)	(2)	(3)	(4)	(5)	(6)	(7)
1. Diniyah	-	17	-	488	-	50
2. Ibtidaiyah	-	2	-	252	-	19
3. Tsanawiyah	1	-	830	-	60	-
4. Aliyah	1	-	805	-	55	-

Sumber/Source : Kementerian Agama Kota Binjai/Religion Office of Binjai Municipality

**Tabel 4.8** Banyaknya Madrasah, Lokal, Guru dan Murid Diniyah Menurut Kelurahan di Kecamatan Binjai Selatan, 2016  
**Total of Diniyah Schools, Classrooms and Teachers by Locality in Binjai Selatan Sub district, 2016**

Kelurahan <i>Locality</i>	Madrasah <i>School</i>	Lokal <i>Class room</i>	Guru <i>Teacher</i>		Murid <i>Pupil</i>
			PNS <i>Civil</i>	Honor <i>Supportive</i>	
(1)	(2)	(3)	(4)	(5)	(6)
1. Tanah Merah	1	4	-	3	27
2. Bhakti Karya	4	16	-	13	86
3. Tanah Seribu	3	10	-	12	82
4. Puji dadi	3	8	-	7	91
5. Binjai Estate	3	12	-	9	119
6. Rambung Selatan	2	7	-	4	55
7. Rambung Dalam	-	-	-	-	-
8. Rambung Timur	1	4	-	2	28
<b>Jumlah/Total</b>	<b>17</b>	<b>61</b>	<b>-</b>	<b>50</b>	<b>488</b>

Sumber/Source : Kementerian Agama Kota Binjai/Religion Office of Binjai Municipality

**Tabel 4.9** Banyaknya Madrasah, Lokal, Guru dan Murid Ibtidaiyah Menurut Kelurahan di Kecamatan Binjai Selatan, 2016  
**Table** Total of Tsanawiyah Schools, Classrooms and Teachers by Locality in Binjai Selatan Sub district, 2016

Kelurahan <i>Locality</i>	Madrasah <i>School</i>	Lokal <i>Class room</i>	Guru <i>Teacher</i>		Murid <i>Pupil</i>
			PNS <i>Civil</i>	Honor <i>Supportive</i>	
(1)	(2)	(3)	(4)	(5)	(6)
1. Tanah Merah	-	-	-	-	-
2. Bhakti Karya	-	-	-	-	-
3. Tanah Seribu	1	8	1	12	200
4. Puji dadi	-	-	-	-	-
5. Binjai Estate	1	3	-	6	52
6. Rambung Selatan	-	-	-	-	-
7. Rambung Dalam	-	-	-	-	-
8. Rambung Timur	-	-	-	-	-
<b>Jumlah/Total</b>	<b>2</b>	<b>11</b>	<b>1</b>	<b>18</b>	<b>252</b>

Sumber/Source : Kementerian Agama Kota Binjai/Religion Office of Binjai Municipality

**Tabel 4.10** Banyaknya Madrasah, Lokal, Guru dan Murid Tsanawiyah Menurut Kelurahan di Kecamatan Binjai Selatan, 2016  
**Table** Total of Tsanawiyah Schools, Classrooms and Teachers by Locality in Binjai Selatan Sub district, 2016

Kelurahan <i>Locality</i>	Madrasah <i>School</i>	Lokal <i>Class room</i>	Guru <i>Teacher</i>		Murid <i>Pupil</i>
			PNS <i>Civil</i>	Honor <i>Supportive</i>	
(1)	(2)	(3)	(4)	(5)	(6)
1. Tanah Merah	-	-	-	-	-
2. Bhakti Karya	-	-	-	-	-
3. Tanah Seribu	-	-	-	-	-
4. Pujidadi	-	-	-	-	-
5. Binjai Estate	-	-	-	-	-
6. Rambung Selatan	1	16	50	10	830
7. Rambung Dalam	-	-	-	-	-
8. Rambung Timur	-	-	-	-	-
<b>Jumlah/Total</b>	<b>1</b>	<b>16</b>	<b>50</b>	<b>10</b>	<b>830</b>

Sumber/Source : Kementerian Agama Kota Binjai/Religion Office of Binjai Municipality



**Tabel 4.11** Banyaknya Madrasah, Lokal, Guru dan Murid Aliyah Menurut Kelurahan di Kecamatan Binjai Selatan, 2016  
*Total of Aliyah Schools, Classrooms and Teachers by Locality in Binjai Selatan Sub district, 2016*

Kelurahan <i>Locality</i>	Madrasah <i>School</i>	Lokal <i>Class room</i>	Guru <i>Teacher</i>		Murid <i>Pupil</i>
			PNS <i>Civil</i>	Honor <i>Supportive</i>	
(1)	(2)	(3)	(4)	(5)	(6)
1. Tanah Merah	-	-	-	-	-
2. Bhakti Karya	-	-	-	-	-
3. Tanah Seribu	-	-	-	-	-
4. Puji dadi	-	-	-	-	-
5. Binjai Estate	-	-	-	-	-
6. Rambung Selatan	1	21	42	13	805
7. Rambung Dalam	-	-	-	-	-
8. Rambung Timur	-	-	-	-	-
Jumlah/ <i>Total</i>	1	21	42	13	805

Sumber/*Source* : Kementerian Agama Kota Binjai/*Religion Office of Binjai Municipality*

**Tabel 4.12** Jumlah Sarana Kesehatan Menurut Kelurahan di Kecamatan Binjai Selatan, 2016  
**Table** *Total of Health Facilities by Locality in Binjai Selatan Sub district, 2016*

Kelurahan Locality	Rumah Sakit Hospital	Puskes- mas Public Health Centre	Pustu Public Health Sub centre	Posyandu Integrated Health Service Centre	Klinik/ Balai Pengobatan Clinic/Curi- ng Medical Centre	Praktik Dokter Doctor Practice	Praktik Bidan Midwife Practice
(1)	(2)	(3)	(4)	(5)	(6)	(7)	(8)
1. Tanah Merah	-	-	1	6	-	-	-
2. Bhakti Karya	-	-	-	5	-	-	-
3. Tanah Seribu	-	-	1	9	-	-	-
4. Puji dadi	-	-	1	5	-	-	-
5. Binjai Estate	-	1	-	10	-	-	-
6. Rambung Selatan	2	-	-	5	-	-	-
7. Rambung Dalam	-	1	-	6	-	-	-
8. Rambung Timur	-	-	-	5	-	-	-
Jumlah/Total	2	2	3	51	-	-	-

Sumber/Source : Dinas Kesehatan Kota Binjai/ Health Service of Binjai Municipality

**Table 4.13** Banyaknya Tenaga Kesehatan Menurut Kelurahan di Kecamatan Binjai Selatan, 2016  
*Total of Health Personnel by Locality in Binjai Selatan Sub district, 2016*

Kelurahan <i>Locality</i>	Dokter <i>Doctor</i>	Bidan <i>Midwife</i>	Perawat <i>Nurse</i>	Mantri Kesehatan	Dukun Bayi <i>Traditional Medic</i>	Jumlah <i>Total</i>
(1)	(2)	(3)	(4)	(5)	(6)	(7)
1. Tanah Merah	-	1	5	-	-	6
2. Bhakti Karya	-	-	-	-	-	-
3. Tanah Seribu	1	7	10	-	-	18
4. Puji dadi	3	4	5	-	-	12
5. Binjai Estate	6	6	11	-	-	23
6. Rambung Selatan	-	-	-	-	-	-
7. Rambung Dalam	8	8	10	-	-	26
8. Rambung Timur	-	-	-	-	-	-
<b>Jumlah/Total</b>	<b>18</b>	<b>26</b>	<b>41</b>	<b>-</b>	<b>-</b>	<b>85</b>

Sumber/Source : Dinas Kesehatan Kota Binjai/ Health Service of Binjai Muicpality

**Tabel 4.14** Basis Program Keluarga Berencana Nasional di Kecamatan Binjai Selatan, 2016  
**Table** *Basic Program of National Family in Binjai Selatan Sub district, 2016*

<b>Basis Basic</b>	<b>Jumlah Total</b>
(1)	(2)
1. PPKBD	8
2. Sub PPKBD	61
3. Kelompok KB	24
4. Kelompok Kegiatan BKB	17
5. Kelompok Kegiatan BKR	11
6. Kelompok PIK-R	8
7. Kelompok Kegiatan BKL	10
8. Kelompok UPPKS	9
<b>Jumlah/Total</b>	<b>148</b>

Sumber/Source : Dinas Pengendalian Penduduk dan Keluarga Berencana/ Control of Population and Family Planning Office

**Tabel 4.15** Banyaknya Pasangan Usia Subur (PUS) yang Menggunakan dan Tidak Menggunakan Alat Kontrasepsi Menurut Kelurahan di Kecamatan Binjai Selatan, 2016  
**Table** Total of Fertile-Age Couples Using and Not Using Contraceptives According by Locality in Binjai Selatan Sub District, 2016

Kelurahan <i>Locality</i>	Jumlah PUS <i>Total of Fertile-Age Couples</i>	Alat Kontrasepsi/ <i>Contraceptives</i>	
		Menggunakan <i>Using</i>	Tidak Menggunakan <i>Not Using</i>
(1)	(2)	(3)	(4)
1. Tanah Merah	1 114	859	255
2. Bhakti Karya	1 056	779	277
3. Tanah Seribu	1 199	875	352
4. Puji dadi	1 180	847	333
5. Binjai Estate	1 995	1 591	404
6. Rambung Selatan	490	351	139
7. Rambung Dalam	708	507	201
8. Rambung Timur	385	279	106
<b>Jumlah/Total</b>	<b>16 282</b>	<b>8 155</b>	<b>2 067</b>

Sumber/Source : Dinas Pengendalian Penduduk dan Keluarga Berencana Kota Binjai/ Control of Population and Family Planning Office of Binjai Municipality

**Tabel 4.16** Jumlah Peserta KB Aktif Menurut Kelurahan dan Jenis Alat Kontrasepsi yang Digunakan, 2016  
*Total of Active Acceptor of Family Planning by Locality and Type of Used Contraceptive Tool, 2016*

Kelurahan <i>Locality</i>	IUD <i>IUD</i>	Pil <i>Pill</i>	Kondom <i>Condom</i>	Suntik <i>Injection</i>	Implant <i>Implanta- tion</i>	MOP/ MOW <i>MOP/MOW</i>
(1)	(2)	(3)	(4)	(5)	(6)	(7)
1. Tanah Merah	50	176	12	424	174	-/23
2. Bhakti Karya	89	183	5	316	169	-/17
3. Tanah Seribu	58	321	10	395	55	1/35
4. Puji dadi	62	333	30	305	83	1/33
5. Binjai Estate	144	506	20	757	104	2/58
6. Rambung Selatan	33	164	9	82	36	1/26
7. Rambung Dalam	43	164	10	196	72	2/20
8. Rambung Timur	28	89	17	92	31	1/21
<b>Jumlah/Total</b>	<b>507</b>	<b>1 936</b>	<b>113</b>	<b>2 567</b>	<b>724</b>	<b>8/233</b>

Sumber/Source : Dinas Pengendalian Penduduk dan Keluarga Berencana Kota Binjai/ Control of Population and Family Planning Office of Binjai Municipality

**Tabel 4.17** Jumlah Rumah Ibadah Menurut Kelurahan di Kecamatan Binjai Selatan, 2016  
**Table** Total of Praying House by Locality in Binjai Selatan Sub district, 2016

Kelurahan <i>Locality</i>	Masjid <i>Mosque</i>	Musholla <i>Musholla</i>	Gereja <i>Church</i>	Pura <i>Temple</i>	Vihara/ Klenteng <i>Monastery</i>
(1)	(2)	(3)	(4)	(5)	(6)
1. Tanah Merah	6	8	3	-	-
2. Bhakti Karya	4	2	1	-	-
3. Tanah Seribu	5	5	-	-	-
4. Puji dadi	4	6	3	-	-
5. Binjai Estate	5	5	1	-	-
6. Rambung Selatan	2	5	-	-	-
7. Rambung Dalam	5	4	-	-	1
8. Rambung Timur	2	5	-	-	-
<b>Jumlah/Total</b>	<b>33</b>	<b>40</b>	<b>8</b>	<b>-</b>	<b>1</b>

Sumber/Source : Kantor Lurah se- Kecamatan Binjai Selatan/ *Locality Offices of Binjai Selatan Sub district*

**Tabel 4.18** Jumlah Penduduk Menurut Kelurahan dan Agama yang Dianut di Kecamatan Binjai Selatan, 2016  
**Table** Total of Marriage, Separate, Divorce, Reconciliation by Locality in Binjai Selatan Sub District, 2016

Kelurahan Locality	Islam Islamic	Protes tan Christi an	Katholik Chatolic	Hindu Hindu	Budha Buddha	Lain Other	Jumlah Total
(1)	(2)	(3)	(4)	(5)	(6)	(7)	(8)
1. Tanah Merah	91,91	7,52	0,31	0,12	0,14	-	100,00
2. Bhakti Karya	91,91	7,61	0,26	0,06	0,16	-	100,00
3. Tanah Seribu	91,93	7,56	0,34	0,07	0,10	-	100,00
4. Puji dadi	91,98	7,52	0,30	0,06	0,14	-	100,00
5. Binjai Estate	91,99	7,47	0,33	0,04	0,17	-	100,00
6. Rambung Selatan	91,97	7,52	0,29	0,05	0,16	0,27	100,00
7. Rambung Dalam	91,92	7,50	0,30	0,06	0,16	-	100,00
8. Rambung Timur	91,96	7,49	0,31	0,07	0,17	-	100,00
<b>Jumlah/Total</b>	<b>91,92</b>	<b>7,49</b>	<b>0,29</b>	<b>0,06</b>	<b>0,15</b>	<b>0,02</b>	<b>100,00</b>

Sumber/Source : KUA Kecamatan Binjai Selatan/Religious Affairs Office of Binjai Selatan Sub District



**Tabel 4.19** Banyaknya Nikah, Talak, Cerai dan rujuk Dirinci Menurut Kelurahan di Kecamatan Binjai Selatan, 2016  
**Table** *Percentage of Population According By Locality and Religion in Binjai Selatan Sub District, 2016*

Kelurahan <i>Locality</i>	Nikah <i>Marriage</i>	Talak <i>Separate</i>	Cerai <i>Divorce</i>	Rujuk <i>Reconciliation</i>
(1)	(2)	(4)	(5)	(6)
1. Tanah Merah	12	-	14	-
2. Bhakti Karya	22	-	14	-
3. Tanah Seribu	17	-	15	-
4. Puji dadi	11	-	11	-
5. Binjai Estate	277	-	13	-
6. Rambung Selatan	15	-	7	-
7. Rambung Dalam	17	-	12	-
8. Rambung Timur	17	-	7	-
<b>Jumlah/Total</b>	<b>388</b>	<b>-</b>	<b>93</b>	<b>-</b>

Sumber/Source : KUA Kecamatan Binjai Selatan/Religious Affairs Office of Binjai Selatan Sub District

**Tabel 4.20** Jumlah Korban Bencana Menurut Jenis Bencana di Kecamatan Binjai Selatan, 2016  
**Table** *Number of Victims by Kind Disasters in Binjai Selatan Sub district, 2016*

Bencana/Event Kelurahan Locality	Jumlah Kejadian Number of Event	Korban/Victims				
		Mening- gal Dead	Luka- luka Woun- ded	Hilang Lost	Rumah Rusak Broken house	Meng- ungsi Evacuate
(1)	(2)	(3)	(4)	(5)	(6)	(7)
<b>1. Bencana Banjir</b>						
a. Tanah Seribu	1	-	-	-	4	-
b. Rambung Timur	2	-	-	-	178	-
c. Pujidadi	1	-	-	-	3	-
d. Rambung Dalam	1	-	-	-	2	-
<b>2. Bencana Angin Puting Beliung</b>						
a. Tanah Seribu	2	-	-	-	3	-
b. Pujidadi	1	-	-	-	1	-
<b>3. Bencana Kebakaran</b>						
a. Tanah Merah	3	-	-	-	1	-
b. Pujidadi	2	-	-	-	2	-
c. Tanah Seribu	1	-	-	-	-	-
d. Rambung Selatan	1	-	-	-	4	-
<b>Jumlah/Total</b>	<b>15</b>	<b>-</b>	<b>-</b>	<b>-</b>	<b>198</b>	<b>-</b>

Sumber/Source : Badan Penanggulangan Bencana Daerah Kota Binjai/Agency of Regional Disaster Evacuation of Binjai Municipality



# PERTANIAN *Agriculture*

# 5

## LUAS LAHAN SAWAH DI KECAMATAN BINJAI SELATAN, 2016

*Wetland Area in Binjai Selatan Sub District, 2016*

# 695 Ha



Sumber/Source : Dinas Ketahanan Pangan dan Pertanian Kota Binjai/  
Service of Food Security and Agriculture of Binjai Municipality



**ULASAN**

Binjai Selatan yang terdiri dari 8 kelurahan, memiliki luas wilayah yang berbeda-beda, dimana Kelurahan Bhakti Karya merupakan kelurahan yang memiliki luas wilayah yang paling besar yaitu mencapai 919 hektar, dengan lahan pertanian bukan sawah 590 hektar dan lahan bukan pertanian 144,20 hektar.

Kecamatan Binjai Selatan memiliki potensi dalam bidang pertanian, di tahun 2016, ada 6 komoditi bahan makanan yang dihasilkan oleh Kecamatan Binjai Selatan, yaitu padi, jagung, kacang tanah, kacang hijau, ubi kayu, ubi jalar. Dimana di antara ke 6 komoditi, produksi padi yang paling banyak dihasilkan.

Dilihat dari produksi buah-buahan, buah yang paling banyak produksinya adalah rambutan, yaitu mencapai 1.700 quintal di sepanjang tahun 2016.

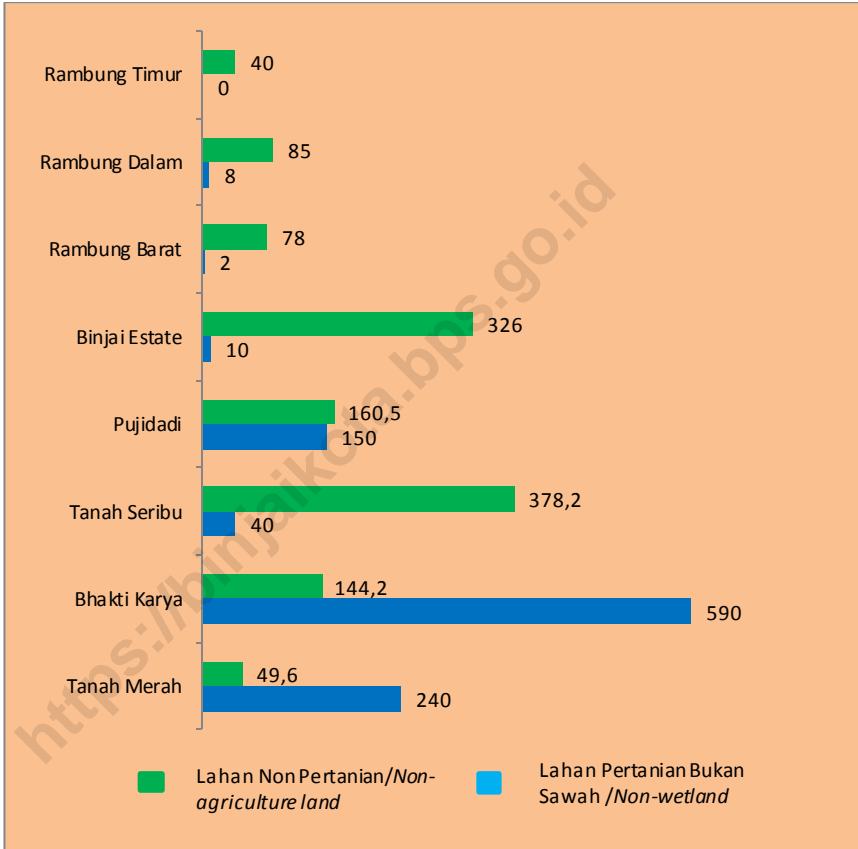
**DESCRIPTION**

*Binjai Selatan , which consists of 6 localities, has a different area, Bhakti Karya Village is the village that has the largest area of 919 hectares, with non-wetland of 590 hectares and non agriculture of 144,20 hectares.*

*Binjai Selatan Sub District has potential in agriculture, in 2016, there are 6 food commodities produced by Binjai Selatan Sub District, namely rice, corn, peanuts, green beans, cassava, sweet potato. Where among the 7 commodities, paddy production is the most widely produced.*

*Judging from the production of fruits, the most widely produced fruit is rambutan, reaching 1.700 quintals throughout the year 2016.*

**Gambar 5.1** Luas Lahan Pertanian Bukan Sawah dan Bukan Pertanian Menurut di Kecamatan Binjai Selatan (Ha), 2016  
**Picture** Land Non-Wetland Area and Non Agriculture in Binjai Selatan Sub district (Ha), 2016



Sumber/Source : Dinas Ketahanan Pangan dan Pertanian Kota Binjai/Service of Food Security and Agriculture of Binjai Municipality

**Tabel 5.1** Luas Lahan Menurut Penggunaan di Kecamatan Binjai Selatan, 2016  
**Table** *Land Area by Type of Utilization in Binjai Selatan Sub district, 2016*

Kelurahan <i>Locality</i>	Luas Kelurahan (Ha) <i>Village Total Area</i>	Luas Lahan Sawah (Ha) <i>Wetland Area (Ha)</i>	Lahan Pertanian Bukan Sawah (Ha) <i>Non-wetland area (Ha)</i>	Lahan Non Pertanian (Ha) <i>Non- agriculture land</i>
(1)	(2)	(3)	(4)	(5)
1. Tanah Merah	650,00	360,40	240	49,60
2. Bhakti Karya	919,00	184,80	590	144,20
3. Tanah Seribu	498,50	80,30	40	378,20
4. Puji dadi	355,00	44,50	150	160,50
5. Binjai Estate	361,00	25,00	10	326,00
6. Rambung Barat	80,00	-	2	78,00
7. Rambung Dalam	93,00	-	8	85,00
8. Rambung Timur	40,00	-	-	40,00
<b>Jumlah/Total</b>	<b>2 996,50</b>	<b>695,00</b>	<b>1 040</b>	<b>1 261,50</b>

Sumber/Source : Dinas Ketahanan Pangan dan Pertanian Kota Binjai/Service of Food Security and Agriculture of Binjai Municipality



**Tabel 5.2** Luas Panen (Ha) dan Produksi Padi dan Palawija (Ton) di Kecamatan Binjai Selatan, 2016  
**Table** Harvest Area and Production of Paddy and Secondary Crops in Binjai Selatan Sub district, 2016

	Komoditi <i>Commodity</i>	Luas Panen (Ha) <i>Harvest Area</i>	Produksi (Ton) <i>Production (Ton)</i>	Rata-rata Produksi (Kw/Ha) <i>Yield Rate (Kw/Ha)</i>
	(1)	(2)	(3)	(4)
1.	Padi/ <i>Paddy</i>	1 352	8 311	61,38
2.	Jagung/ <i>Maize</i>	580	3 824	65,93
3.	Kedelai/ <i>Soybean</i>	-	-	-
4.	Kacang Tanah/ <i>Peanut</i>	15	30	20,26
5.	Kacang Hijau/ <i>Small Green Pea</i>	2	1	7,00
6.	Ubi Kayu/ <i>Cassava</i>	28	728	260,00
7.	Ubi Jalar/ <i>Sweet Potato</i>	29	522	180,00

Sumber/*Source* : Dinas Ketahanan Pangan dan Pertanian Kota Binjai/*Service of Food Security and Agriculture of Binjai Municipality*

**Tabel 5.3** Luas Panen (Ha) dan Produksi Hortikultura (Kw) di Kecamatan Binjai Selatan, 2016  
**Table** Harvest Area and Production of Horticulture in Binjai Selatan Sub district, 2016

	Komoditi <i>Commodity</i>	Luas Panen (Ha) <i>Harvest Area</i>	Produksi (Kw) <i>Production (Kw)</i>	Rata-rata Produksi (Kw/Ha) <i>Yield Rate (Kw/Ha)</i>
	(1)	(2)	(3)	(4)
1	Kacang Panjang/ <i>Yard long beans</i>	11	110	100,00
2	Cabe/ <i>Chilli</i>	9	45	50,00
3	Terong	6	42	70,00
4	Timun/ <i>Cucumber</i>	12	132	110,00
5	Bengkuang/ <i>Yam</i>	45	900	200,00

Sumber/*Source* : Dinas Ketahanan Pangan dan Pertanian Kota Binjai/*Service of Food Security and Agriculture of Binjai Municipality*

**Tabel 5.4**      **Produksi Buah-buahan di Kecamatan Binjai Selatan, 2016**  
**Table**            **Production of Fruits in Binjai Selatan Sub district, 2016**

	Komoditi <i>Commodity</i>	Satuan (Pohon/Rumpun/ Buah/Ton, dsb) <i>Unit (Tree/Cluster/Fruit/Ton, etc)</i>	Produksi (kwintal) <i>Production (quintal)</i>
	(1)	(2)	(3)
1	Alpukat/ <i>Avocado</i>	132	241
2	Belimbing/ <i>Starfruit</i>	438	169
3	Duku/Langsai/ <i>Lanzones</i>	228	-
4	Durian/ <i>Durian</i>	783	120
5	Jambu Biji/ <i>Guava</i>	480	187
6	Jambu Air/ <i>Water cherry</i>	6 496	200
7	Jeruk Besar/ <i>Orange</i>	15	-
8	Mangga/ <i>Mango</i>	325	85
9	Manggis/ <i>Mangosteen</i>	161	25
10	Nangka/ <i>Jackfruit</i>	728	270
11	Nenas/ <i>Pineapple</i>	465	327
12	Pepaya/ <i>Papaya</i>	110	175
13	Pisang/ <i>Banana</i>	956	430
14	Rambutan/ <i>Rambootan</i>	13 092	1 700
15	Salak/ <i>Thorny Palm</i>	95	70
16	Sawo/ <i>Sapodilla</i>	732	415
17	Markisa/ <i>Passionfruit</i>	-	-
18	Sirsak/ <i>Soursop</i>	25	28
19	Sukun/ <i>Breadfruit</i>	96	128
20	Melinjo/ <i>Melinjo</i>	37	25

Sumber/*Source* : Dinas Ketahanan Pangan dan Pertanian Kota Binjai/*Service of Food Security and Agriculture of Binjai Municipality*

**Tabel 5.5** Populasi Ternak Besar di Kecamatan Binjai Selatan, 2016  
**Table** *Large Livestock in Binjai Selatan Sub district, 2016*

	<b>Jenis Ternak</b> <i>Type of Livestock</i>	<b>Jumlah</b> <i>Total</i>
	(1)	(2)
1	Sapi Perah/ <i>Dairy Cattle</i>	-
2	Kerbau/ <i>Buffalo</i>	54
3	Sapi/Lembu/ <i>Cow</i>	1 586
4	Kuda/ <i>Horse</i>	-

Sumber/*Source* : Dinas Ketahanan Pangan dan Pertanian Kota Binjai/*Service of Food Security and Agriculture of Binjai Municipality*

**Tabel 5.6** Populasi Ternak Kecil di Kecamatan Binjai Selatan, 2016  
**Table** *Small Livestock in Binjai Selatan Sub district, 2016*

	<b>Jenis Ternak</b> <i>Type of Livestock</i>	<b>Jumlah</b> <i>Total</i>
	<b>(1)</b>	<b>(2)</b>
1	Kambing/Goat	1 321
2	Domba/Sheep	1 275
3	Babi/Pig	1 581

Sumber/Source : Dinas Ketahanan Pangan dan Pertanian Kota Binjai/Service of Food Security and Agriculture of Binjai Municipality

**Tabel 5.7** Populasi Ternak Unggas di Kecamatan Binjai Selatan, 2016  
**Table** *Poultry Population in Binjai Selatan Sub district, 2016*

	<b>Jenis Unggas</b> <i>Type Of Poultry</i>	<b>Jumlah</b> <i>Total</i>
	(1)	(2)
1	Ayam Petelur/ <i>Egg Layer</i>	150 390
2	Ayam Pedaging/ <i>Broiler</i>	102 328
3	Ayam Kampung/ <i>Local Chicken</i>	29 474
4	Itik/ <i>Duck</i>	5 882
5	Burung/ <i>Bird</i>	255

Sumber/*Source* : Dinas Ketahanan Pangan dan Pertanian Kota Binjai/*Service of Food Security and Agriculture of Binjai Municipality*

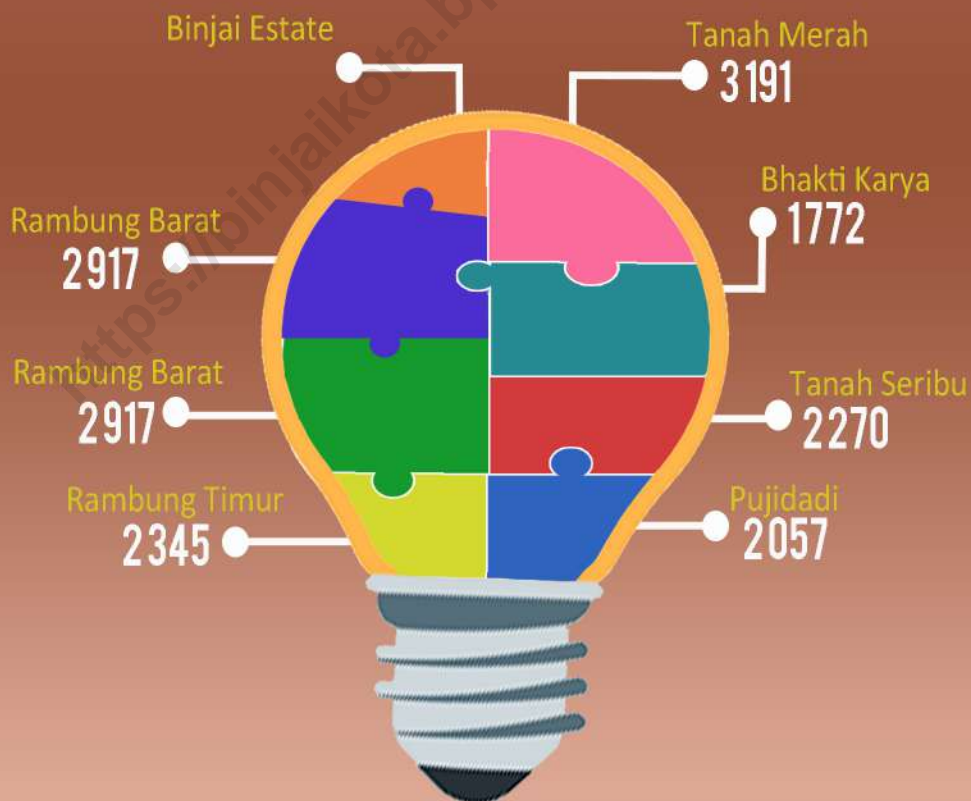


# INDUSTRI *Industry*

# 6

## JUMLAH RUMAH TANGGA PELANGGAN PLN KECAMATAN BINJAI SELATAN, 2016

*Total Household Customers of Electric Power  
in Binjai Selatan Sub District, 2016*







**ULASAN**

Kecamatan Binjai Selatan telah mengalami perkembangan yang cukup signifikan baik dari sektor pertanian, infrastruktur dan terlebih dari sektor industri. Sektor industri di Kecamatan Binjai Selatan terdiri dari industri kecil dan industri rumah tangga. Industri rumah tangga merupakan industri yang paling banyak terdapat di Kecamatan Binjai Selatan yaitu ada 84 industri, kemudian industri kecil 36 industri.

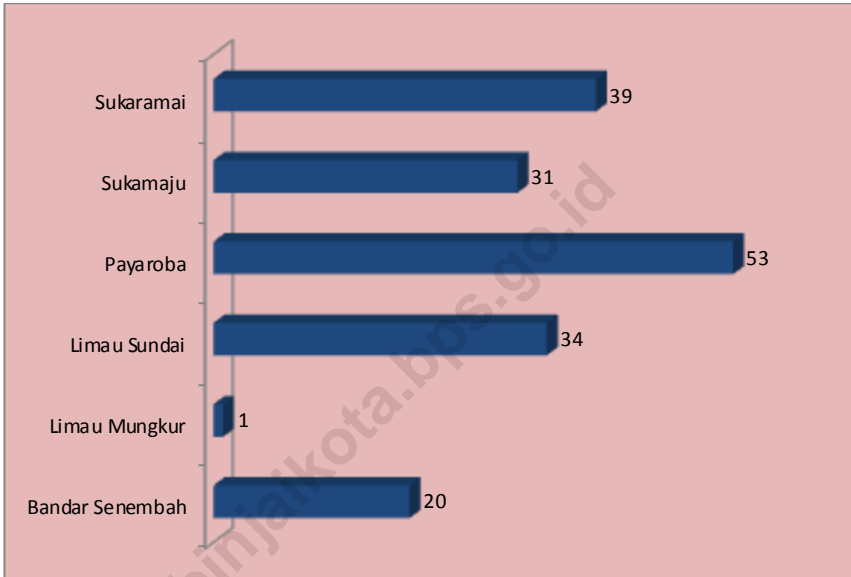
Kebutuhan masyarakat Kecamatan Binjai Selatan akan listrik dan air dari tahun ke tahun mengalami peningkatan, ini terlihat dari jumlah rumah tangga pelanggan listrik dan air yaitu 18.288 pelanggan PLN dan 1.056 pelanggan PDAM.

**DESCRIPTION**

*Binjai Selatan Sub District has experienced significant development both from agricultural sector, infrastructure and especially from industrial sector. Industrial sector in Binjai selatan Sub District consists of small industries and home industries. Household industry is the most industry in Binjai selatan Sub District , there are 84 industries, then small industry 36 industry.*

*The needs of Binjai Selatan Sub District for electricity and water from year to year increase, as seen from the number of households of electricity and water customers, 18.288 PLN electric customers and 1.056 PDAM water customers.*

**Gambar 6.1** Jumlah Industri Menurut Kelurahan di Kecamatan Binjai Selatan, 2016  
**Picture** Total of Industries by Locality in Binjai Selatan Sub district, 2016



Sumber/Source : Dinas Koperasi, Usaha Kecil dan Menengah Kota Binjai/ Service of Cooperative, Small and Medium Scale Business of Binjai Municipality

**Tabel 6.1** Jumlah Industri Menurut Klasifikasi dan Kelurahan di Kecamatan Binjai Selatan, 2016  
**Table** Total of Industries by Classification and Locality in Binjai Selatan Sub district, 2016

Kelurahan <i>Locality</i>	Industri Besar/ Sedang <i>Macro/Middle industry</i>	Industri Kecil <i>Micro industry</i>	Industri Rumah Tangga <i>Home industry</i>	Jumlah <i>Total</i>
(1)	(2)	(3)	(4)	(5)
1. Tanah Merah	-	2	4	6
2. Bhakti Karya	-	-	4	4
3. Tanah Seribu	-	2	21	23
4. Pujidadi	-	4	20	24
5. Binjai Estate	-	11	11	22
6. Rambung Barat	-	12	9	21
7. Rambung Dalam	-	-	12	12
8. Rambung Timur	-	5	3	8
<b>Jumlah/Total</b>	-	<b>36</b>	<b>84</b>	<b>120</b>

Sumber/*Source* : Dinas Koperasi, Usaha Kecil dan Menengah Kota Binjai/ *Service of Cooperative, Small and Medium Scale Businesse of Binjai Municipality*

**Tabel 6.2** Jumlah Rumah Tangga Pelanggan Listrik dan PDAM di Kecamatan Binjai Selatan, 2016  
**Table** Total Household Customers of Electric Power and Water in Binjai Selatan Sub district, 2016

Kelurahan <i>Locality</i>	PLN <i>PLN</i>	PDAM <i>PDAM</i>
(1)	(2)	(3)
1. Tanah Merah	3 191	178
2. Bhakti Karya	1 772	-
3. Tanah Seribu	2 270	-
4. Puji dadi	2 057	69
5. Binjai Estate	1 679	140
6. Rambung Barat	2 917	194
7. Rambung Dalam	2 057	236
8. Rambung Timur	2 345	239
<b>Jumlah/Total</b>	<b>18 288</b>	<b>1 056</b>

Sumber/Source : PLN Area Binjai dan PDAM Tirtasari Kota Binjai/Civil Electric Agency of Binjai Municipality and Tirtasari PDAM of Binjai Municipality

**Tabel 6.3** Jumlah Rumah Tangga Pelanggan Listrik dan PDAM di Kecamatan Binjai Selatan, 2012-2016  
**Table** Total Household Customers of Electric Power and Water in Binjai Selatan Sub district, 2012-2016

Tahun Year	PLN Electric	PDAM Water
(1)	(2)	(3)
2012	10 560	1 157
2013	10 560	1 192
2014	10 827	1 216
2015	10 827	1 216
<b>2016</b>	<b>18 288</b>	<b>1 056</b>

Sumber/Source : PLN Area Binjai dan PDAM Tirtasari Kota Binjai/Civil Electric Agency of Binjai Municipality and Tirtasari PDAM of Binjai Municipality



# KEUANGAN dan HARGA

## *Finance and Price*

# 7

### PENCAPAIAN PAJAK BUMI DAN BANGUNAN KECAMATAN BINJAI SELATAN 2016

*Realization of Land  
and Building  
in Binjai Selatan  
Sub District  
2016*

Tanah Merah  
Rp. 178 707 015

Bhakti Karya  
Rp. 249 293 224

Tanah Seribu  
Rp. 113 681 770

Pujidadi  
Rp. 137 138 976

Binjai Estate  
Rp. 85 288 901

Rambung Barat  
Rp. 83 088 612

Rambung Dalam  
Rp. 59 650 905

Rambung Timur  
Rp. 106 041 157





**ULASAN**

Pencapaian pajak bumi dan bangunan di Kecamatan Binjai Selatan pada tahun 2016 melebihi dari target yaitu 94,37 persen. Tingkat pencapaian tertinggi yaitu di Kelurahan Bhakti Karya yaitu 112,23 persen, sedangkan tingkat pencapaian yang paling kecil yaitu Kelurahan Tanah Merah yaitu hanya 81,70 persen.

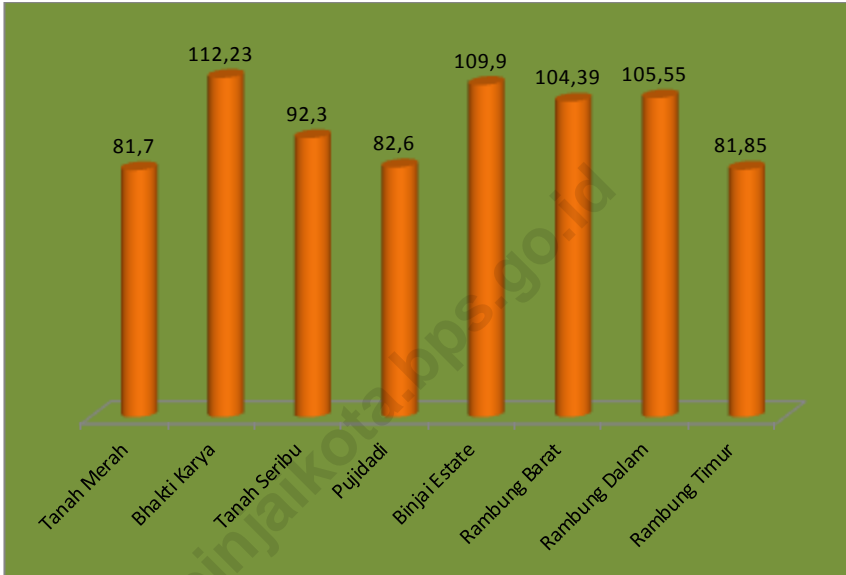
Dilihat dari jenis koperasi di Kecamatan Binjai Selatan, jenis koperasi yang ada koperasi serba usaha yaitu ada 11 koperasi dengan anggota sebanyak 1.323 orang.

**DESCRIPTION**

*Achievement of land and building tax in Binjai Selatan Sub district in 2016 less than target of 94,37 percent. The highest level of achievement is in Bhakti Karya urban village that is 112,23 percent, while the smallest level of achievement is Tanah Merah Village that is only 81,70 percent.*

*Viewed from the type of cooperatives in West Binjai District, the most cooperative type of cooperative business there are 11 cooperatives with members as many as 1.323 people.*

**Gambar 7.1**      **Persentase Pencapaian Pajak Bumi dan Bangunan**  
**Picture**            **Menurut Kelurahan di Kecamatan Binjai Selatan, 2016**  
*Percentage of Realization of Land and Building Tax by*  
*Locality in Binjai Selatan Sub District, 2016*



Sumber/Source : Badan Pengelolaan Keuangan, Pendapatan dan Aset Daerah Kota Binjai/  
Service of Finance, Revenue and Asset Management of Binjai Municipality

**Tabel 7.1** Target dan Pencapaian Pajak Bumi dan Bangunan Menurut Kelurahan di Kecamatan Binjai Selatan, 2016  
*Target and Realization of Land and Building Tax by Locality in Binjai Selatan Sub District, 2016*

Kelurahan <i>Locality</i>	Target (Rp) <i>Target</i>	Pencapaian (Rp) <i>Realization</i>	Persentase <i>Percentage</i>
(1)	(2)	(3)	(4)
1. Tanah Merah	218 749 023	178 707 015	81,70
2. Bhakti Karya	222 136 140	249 293 224	112,23
3. Tanah Seribu	123 162 367	113 681 770	92,30
4. Pujidadi	166 023 517	137 138 976	82,60
5. Binjai Estate	77 604 601	85 288 901	109,90
6. RambungBarat	79 593 129	83 088 612	104,39
7. RambungDalam	56 513 231	59 650 905	105,55
8. RambungTimur	129 548 062	106 041 157	81,85
<b>Jumlah/Total</b>	<b>1 073 330 068</b>	<b>1 012 890 560</b>	<b>94,37</b>

Sumber/*Source* : Badan Pengelolaan Keuangan, Pendapatan dan Aset Daerah Kota Binjai/  
*Service of Finance, Revenue and Asset Management of Binjai Municipality*

**Tabel 7.2** Jumlah Koperasi dan Jumlah Anggota Koperasi Menurut Jenisnya di Kecamatan Binjai Selatan, 2016  
**Total of Cooperations and Cooperation Members by Type of Cooperation in Binjai Selatan Sub district, 2016**

Jenis Koperasi <i>Type of cooperation</i>	Jumlah <i>Total</i>	Jumlah Anggota <i>Total of Member</i>
(1)	(2)	(3)
1. Koperasi Unit Desa	-	-
2. Koperasi Simpan Pinjam	-	-
3. Koperasi Serba Usaha	11	1 323
4. Koperasi lainnya	-	-

Sumber/Source : Dinas Koperasi, Usaha Kecil dan Menengah Kota Binjai/ *Service of Cooperative, Small and Medium Scale Businesse of Binjai Municipality*

# **LAMPIRAN**

## ***APPENDIX***

<https://binjarkota.go.id>



**Lampiran 1** Nama – nama Camat yang Pernah Menjabat di Kecamatan  
**Appendix** Binjai Selatan  
*Names of Sub district Head Offices Served in Binjai Selatan  
 Sub District*

Nama <i>Name</i>	Tahun <i>Year</i>
(1)	(2)
1. Kamaludin Pandia, B.A.	1985
2. Kamaludin, B.A	1987
3. Syafii Tanjung	1989
4. Murlan, B.A	1990
5. Hendrik	1995
6. Ngasiken Pinem	1996
7. Zulfan Sitepu	1997
8. Drs. Mahyuddin Syukri	2000
9. Mahfullah P. Daulay	2003
10. M.Ridwan, S.Sos	2005
11. Irfan Matondang	2005
12. Novi Erlangga	2006
13. Martal	2007
14. Iman Siswanto, S.Sos	2010
15. Reguna, S.E.	2012
16. Neri Arisuma, S.STP, M.H.	2014 - 2016
17. Fatimah Hanim	2017

Sumber/Source : Kantor Camat Binjai Selatan/ *Office of Binjai Selatan Sub district*



**Lampiran 2** Nama Lurah se – Kecamatan Binjai Selatan, 2017  
**Appendix** *Names of Locality Head Offices of Binjai Selatan Sub district, 2017*

Kelurahan <i>Locality</i>	Nama <i>Name</i>
(1)	(2)
1. Tanah Merah	Agus Siswanto, S.Sos
2. Bhakti Karya	Ariandi Ayun, S.Stp
3. Tanah Seribu	Fajar Muflikh Lubis
4. Pujijadi	Adillah
5. Binjai Estate	H Dawawinto, S.Sos
6. Rambung Barat	Edi Pebrunto
7. Rambung Dalam	Hadi Kusuma
8. Rambung Timur	Nepi Yenti Amd
Sumber/Source : Kantor Camat Binjai Selatan/ <i>Office of Binjai Selatan Sub district</i>	

# DATA

## MENCERDASKAN BANGSA

— Enlighten The Nation —



**BADAN PUSAT STATISTIK  
KOTA BINJAI**

*BPS-Statistics of Binjai Municipality*

Jl. WR. Mongonsidi No. 22 Binjai 20714

Telp. (061) 8826571, Fax: (061) 8821146

Homepage: <http://www.binjaikota.bps.go.id>, E-mail : [bps1276@bps.go.id](mailto:bps1276@bps.go.id)



9 772406 851005