

Katalog/Catalog: 1102001.7471013

KECAMATAN
KADIA
DALAM ANGKA
2018

*Kadia
Subdistrict
in Figures*



BADAN PUSAT STATISTIK KOTA KENDARI
BPS-Statistics of Kendari Municipality



KECAMATAN
KADIA
DALAM ANGKA
2018

*Kadia
Subdistrict
in Figures*

Kecamatan Kadia Dalam Angka

Kadia Subdistrict in Figures

2018

ISSN: 2597-7717

No. Publikasi/*Publication Number*: 74710.1813

Katalog/*Catalog*: 1102001.7471013

Ukuran Buku/*Book Size*: 14,8 cm x 21 cm

Jumlah Halaman/*Number of Pages*: xx + 202 halaman /*pages*

Naskah/*Manuscript*:

Badan Pusat Statistik Kota Kendari

BPS-Statistics of Kendari Municipality

Gambar Kover oleh/*Cover Designed by*:

Badan Pusat Statistik Kota Kendari

BPS-Statistics of Kendari Municipality

Ilustrasi Kover/*Cover Illustration*:

Taman Kali Kadia/ *Kali Kadia Garden*

Diterbitkan oleh/*Published by*:

© BPS Kota Kendari/*BPS-Statistics of Kendari Municipality*

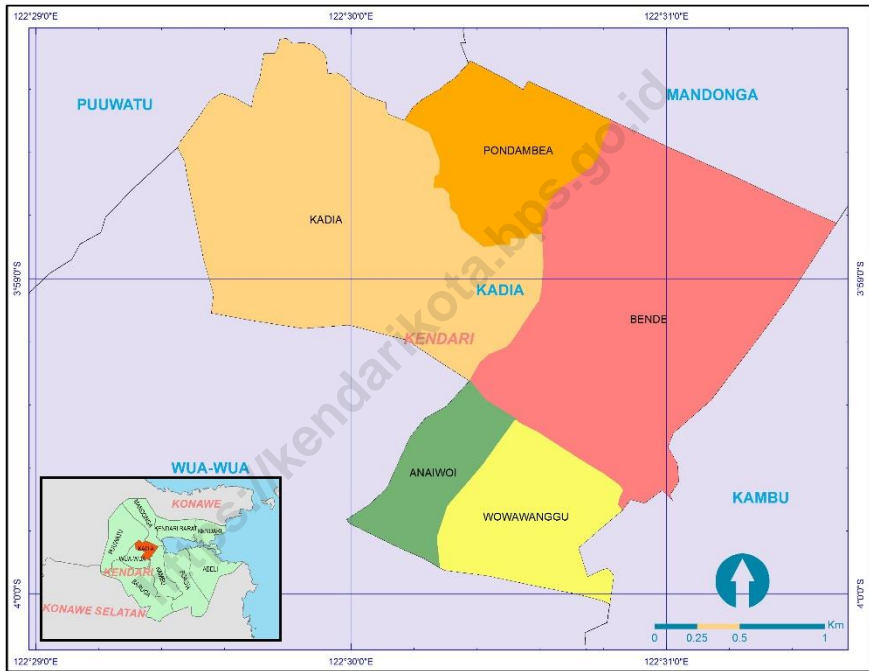
Dicetak oleh/*Printed by*:

CV. Metro Graphia Kendari

**Dilarang mengumumkan, mendistribusikan, mengomunikasikan, dan/atau
menggandakan sebagian atau seluruh isi buku ini untuk tujuan komersial tanpa izin
tertulis dari Badan Pusat Statistik**

*Prohibited to announce, distribute, communicate, and/or copy part or all of this book for
commercial purpose without permission from BPS-Statistics Indonesia*

PETA ADMINISTRASI KECAMATAN KADIA MAP OF KADIA SUBDISTRICT



Halaman ini sengaja dikosongkan

<https://kendari.kota.bps.go.id>



KATA PENGANTAR


Buku **Kecamatan Kadia Dalam Angka 2018** adalah publikasi tahunan yang diterbitkan oleh Badan Pusat Statistik Kota Kendari.

Publikasi ini memuat himpunan data dari berbagai bidang dan sektor serta gambaran tentang hal-hal yang penting dari bidang-bidang yang bersangkutan. Data yang disajikan ini disusun oleh Koordinator Statistik Kecamatan Kadia baik berupa data primer yang dikumpulkan langsung maupun data sekunder yang diperoleh dari instansi pemerintah dan swasta di wilayah Kecamatan Kadia.

Publikasi Kecamatan Kadia Dalam Angka 2018 dapat terbit berkat kerjasama dan bantuan dari berbagai pihak, baik dari instansi pemerintah maupun swasta. Untuk itu, kepada semua pihak yang telah ikut membantu terwujudnya publikasi ini kami sampaikan penghargaan dan ucapan terima kasih.

Meskipun demikian, kami menyadari masih ada kekurangan dan atau kesalahan yang mungkin terjadi. Untuk perbaikan di masa mendatang, tanggapan dan saran dari pemakai data ini masih diharapkan..

Kendari, September 2018
Plt. Kepala Badan Pusat Statistik
Kota Kendari



Ir. Martini, M.S.



PREFACE

Kadia Subdistrict in Figures 2018 is an annual publication written by BPS-Statistics of Kendari Municipality.

This publication provides general pictures of geographic as well as key socio-demographic and economic characteristics. Data was collected in both primary and secondary ways by Statistical Coordinator. Primary way means that data was directly collected and secondary way means that data was collected from government institutions and private organizations in Kadia Subdistrict.

This comprehensive publication has been made possible with the assistance and contribution from several governmental institutions and private organizations. To all parties who have been involved in the preparation of this publication, I would like to express my sincerest appreciation and gratitude.

Comments and constructive suggestions for the improvement of this publication are always welcome.

Kendari, September 2018
Chief Statistician of
Kendari Municipality

Ir. Martini, M.S.

DAFTAR ISI

Uraian	Halaman
PETA ADMINISTRASI KECAMATAN KADIA	iii
MAP OF KADIA SUBDISTRICT	iii
KATA PENGANTAR.....	v
PREFACE	vi
DAFTAR ISI	vii
DAFTAR GAMBAR.....	ix
DAFTAR TABEL	xi
BAB I KEADAAN GEOGRAFI DAN IKLIM/GEOGRAPHY AND CLIMATE.....	1
1.1. Keadaan Geografis/Geography	7
1.2. Keadaan Iklim/ <i>Climate</i>	11
BAB II PEMERINTAHAN/GOVERNMENT	15
2.1. Wilayah Administratif / <i>Administrative Area</i>	20
2.2. Pegawai Negeri Sipil/ <i>Public Servant</i>	22
2.3. Pemilihan Umum/ <i>General Election</i>	26
BAB III KEPENDUDUKAN/POPULATION.....	29
3.1. Penduduk/ <i>Population</i>	35
BAB IV SOSIAL/SOCIAL	41
4.1. Pendidikan/ <i>Education</i>	50
4.2. Kesehatan / <i>Health</i>	97
4.3. Agama/ <i>Religion</i>	105
4.4. Sosial Lainnya / <i>Others</i>	109
BAB V PERTANIAN /AGRICULTURE.....	125
5.1. Tanaman Pangan/ <i>Food Crops</i>	126
5.2. Perkebunan dan Hortikultura/ <i>Estate Crops and Holticulture</i>	128
5.3. Peternakan / <i>Livestock</i>	133
BAB VI PERINDUSTRIAN, PERTAMBANGAN, DAN ENERGI / INDUSTRI, MINING, AND ENERGY.....	137
6.1. Industri / <i>Industry</i>	143
6.2. Listrik/ <i>Electricity</i>	155

Contents

6.3. Air Bersih / <i>Clean Water</i>	156
BAB VII PERDAGANGAN, HOTEL DAN RESTORAN/TRADE, HOTEL, AND RESTAURANT	157
7.1. Perdagangan/ <i>Trade</i>	164
7.2. Hotel / <i>Hotel</i>	172
7.3. Restoran / <i>Restaurant</i>	173
BAB VIII TRANSPORTASI DAN KOMUNIKASI/ TRANSPORTATION AND COMMUNICATION	175
8.1. Transportasi/ <i>Transportation</i>	182
8.2. Komunikasi/ <i>Communication</i>	187
BAB IX JASA KEUANGAN/ FINANCIAL	189
9.1. Jasa Keuangan / <i>Financial</i>	194
9.2. Pajak Bumi dan Bangunan/ <i>Land and Building Tax</i>	200

DAFTAR GAMBAR

Gambar	Halaman
Gambar 1.1. Persentase Luas Wilayah Kecamatan Kadia Menurut Kelurahan Tahun 2017 <i>/Percentage of Kadia Subdistrict Area by Village, 2017.....</i>	6
Gambar 2.1. Banyaknya Kelurahan Menurut Klasifikasi Tingkat Kelurahan di Kecamatan Kadia, 2017/ <i>Number of Village by Village Classification in Kadia Subdistrict, 2017.....</i>	19
Gambar 3.1. Jumlah Penduduk Menurut Kelurahan di Kecamatan Kadia, 2017/ <i>Population of Kadia Subdistrict by Village, 2017</i>	34
Gambar 4.1. Banyaknya Sekolah menurut Tingkat Pendidikan di Kecamatan Kadia, 2017/ <i>Number of School by Education Level in Kadia Subdistrict, 2017.....</i>	49
Gambar 5.1. Populasi Ternak Besar Kecamatan Kadia Menurut Jenis Ternak di Kecamatan Kadia, 2017 / <i>Population of Big Cattle by Livestock Types in Kadia Subdistrict, 2017.....</i>	125
Gambar 6.1. Banyaknya Usaha Industri Pengolahan Menurut Jenis Industri dan Kelurahan di Kecamatan Kadia, 2017/ <i>Number of Establishments and Employees by Industrial Classification and Village in Kadia Subdistrict, 2017</i>	142
Gambar 7.1. Persentase Restoran, Warung Makan, dan Kedai Makanan di Kecamatan Kadia, 2017/ <i>Percentage of Restaurant by Type in Kadia Subdistrict, 2017.....</i>	162
Gambar 7.2. Banyaknya Hotel/Akomodasi Menurut Kelurahan di Kecamatan Kadia, 2017/ <i>Number of Hotel/Other Accomodation by Village in Kadia Subdistrict, 2017</i>	163

List of Figures

- Gambar 8.1. Banyaknya Sarana dan Prasarana Telekomunikasi Menurut Kelurahan di Kecamatan Kadia, 2017/ *Number of Telecommunication Facilities and Infrastructure by Village in Kadia Subdistrict, 2017* 181
- Gambar 9.1. Persentase Wajib Pajak Menurut Kelurahan di Kecamatan Kadia, 2017/ *Percentage of Taxpayers by Village in Kadia Subdistrict, 2017 (%)* 193

DAFTAR TABEL

Tabel		Halaman
1.1.1.	Batas Wilayah Kecamatan Kadia Menurut Kelurahan, 2017/ <i>Boundary of Kadia Subdistrict by Village , 2017</i>	7
1.1.2.	Letak Astronomis Kecamatan Kadia Menurut Kelurahan Tahun 2017/ <i>Astronomical Position of Kadia Subdistrict by Village, 2017</i>	8
1.1.3.	Luas Wilayah Kecamatan Kadia Menurut Kelurahan, 2017/ <i>Total Area by Village in Kadia Subdistrict, 2017</i>	9
1.1.4.	Jarak dari Ibukota Kelurahan Ke Kantor Kecamatan Kadia Menurut Kelurahan (km), 2017/ <i>Distance between Village Capital and Subdistrict Capital By Village in Kadia Subdistrict (km), 2017</i>	10
1.2.1.	Suhu Udara Minimum, Maksimum dan Rata-Rata menurut Bulan di Kecamatan Kadia, 2017/ <i>Minimum, Maximum, and Average Temperature by Month in Kadia Subdistrict, 2017</i>	11
1.2.2.	Rata-Rata Tekanan Udara dan Kecepatan Angin menurut Bulan di Kecamatan Kadia, 2017/ <i>Average Atmospheric Pressure and Wind Velocity by Month in Kadia Subdistrict, 2017</i>	12
1.2.3.	Kelembaban Udara Minimum, Maksimum dan Rata-Rata menurut Bulan di Kecamatan Kadia, 2017/ <i>Minimum, Maximum, and Average Humidity by Month in Kadia Subdistrict, 2017</i>	13
1.2.4.	Banyaknya Hari Hujan dan Curah Hujan menurut Bulan di Kecamatan Kadia, 2017	14
2.1.1.	Pembagian Wilayah Administratif Pemerintahan Kecamatan Kadia, 2017/ <i>Administrative Area Division in Kadia Subdistrict, 2017</i>	20
2.1.2.	Banyaknya Kelurahan menurut Klasifikasi Tingkat Kelurahan di Kecamatan Kadia, 2011-2017/ <i>Number of Villages by Village Classification in Kadia Subdistrict, 2011-2017</i>	21

2.2.1.	Banyaknya Aparat Kelurahan, Petugas RT & RW menurut Kelurahan di Kecamatan Kadia, 2017/ <i>Number of Village Servant by Village in Kadia Subdistrict, 2017</i>	22
2.2.2.	Banyaknya Pengurus Teknis LPM menurut Kelurahan di Kecamatan Kadia, 2017/ <i>Number of LPM Officials by Village in Kadia Subdistrict, 2017</i>	23
2.2.3.	Banyaknya Poskamling dan Personilnya menurut Kelurahan di Kecamatan Kadia, 2017/ <i>Number of Poskamling and Officials by Village in Kadia Subdistrict, 2017</i>	24
2.2.4.	Banyaknya Lurah dan Pegawai Kantor Camat menurut Pendidikan Terakhir dan Jenis Kelamin di Kecamatan Kadia, 2017/ <i>Number of Village Chiefs and Subdistrict Officials by Educational Attainment and Sex in Kadia Subdistrict, 2017</i>	25
2.3.1.	Banyaknya Tempat Pemungutan Suara (TPS) dalam Pemilihan Umum menurut Kelurahan di Kecamatan Kadia, 2017/ <i>Number of Polling Stations in General Election by Village in Kadia Subdistrict, 2017</i>	26
2.3.2.	Banyaknya Wajib Pilih Tetap pada Pemilihan Umum di Kecamatan Kadia, 2017/ <i>Number of Elector in General Election by Village in Kadia Subdistrict, 2017</i>	27
3.1.1.	Jumlah Penduduk dan Rasio Jenis Kelamin Menurut Kelurahan di Kecamatan Kadia, 2017/ <i>Population and Sex Ratio by Village in Kadia Subdistrict, 2017</i>	35
3.1.2.	Distribusi dan Kepadatan Penduduk Menurut Kelurahan di Kecamatan Kadia, 2017/ <i>Population Distribution and Density by Village in Kadia Subdistrict, 2017</i>	36
3.1.3.	Jumlah Penduduk dan Rata-rata Pertumbuhan Penduduk Menurut Kelurahan di Kecamatan Kadia, 2017/ <i>Population and Average Growth of Population by Village in Kadia Subdistrict, 2017</i>	37
3.1.4.	Jumlah Penduduk Menurut Jenis Kelamin dan Kelompok Umur di Kecamatan Kadia, 2017/ <i>Population by Sex and Age Group in Kadia Subdistrict, 2017</i>	38

3.1.5.	Jumlah Penduduk, Rumah Tangga, dan Rata-rata Jiwa Per Rumah Tangga Menurut Kelurahan di Kecamatan Kadia, 2017/ <i>Population, Household, and Average Household Members by Village in Kadia Subdistrict, 2017</i>	39
3.1.6.	Jumlah Penduduk berdasarkan Kepemilikan Kartu Tanda Penduduk (KTP) Menurut Kelurahan di Kecamatan Kadia, 2017/ <i>Population by Village and Ownership of Identity Card (KTP) in Kadia Subdistrict, 2017</i>	40
4.1.1.	Banyaknya Sekolah Negeri Menurut Kelurahan dan Tingkat Pendidikan di Kecamatan Kadia, 2017/ <i>Number of Public School by Village and Education Level in Kadia Subdistrict, 2017</i>	50
4.1.2.	Banyaknya Sekolah Swasta Menurut Kelurahan di Kecamatan Kadia, 2017/ <i>Number of Private School by Village in Kadia Subdistrict, 2017</i>	52
4.1.3.	Banyaknya Sekolah, Murid, Guru, dan Rasio Murid-Guru Tingkat Kanak-kanak (TK) Negeri Menurut Kelurahan di Kecamatan Kadia, 2017/ <i>Number of Schools, Pupils, Teachers, and Pupils-Teacher Ratio of Public Kindergarten Schools by Village in Kadia Subdistrict, 2017</i>	54
4.1.4.	Banyaknya Sekolah, Murid, Guru, dan Rasio Murid-Guru Tingkat Kanak-kanak (TK) Swasta Menurut Kelurahan di Kecamatan Kadia, 2017/ <i>Number of Schools, Pupils, Teachers, and Pupils-Teacher Ratio of Private Kindergarten Schools by Village in Kadia Subdistrict, 2017</i>	56
4.1.5.	Banyaknya Sekolah, Murid, Guru, dan Rasio Murid-Guru Tingkat Sekolah Dasar (SD) Negeri Menurut Kelurahan di Kecamatan Kadia, 2017/ <i>Number of Schools, Pupils, Teachers, and Pupils-Teacher Ratio of Public Primary Schools by Village in Kadia Subdistrict, 2017</i>	58
4.1.6.	Banyaknya Sekolah, Murid, Guru, dan Rasio Murid-Guru Tingkat Sekolah Dasar (SD) Swasta Menurut Kelurahan di Kecamatan Kadia, 2017/ <i>Number of Schools, Pupils, Teachers, and Pupils-Teacher Ratio of Private Primary Schools by Village in Kadia Subdistrict, 2017</i>	60

4.1.7.	Banyaknya Sekolah, Murid, Guru, dan Rasio Murid-Guru Tingkat Sekolah Menengah Pertama (SMP) Negeri Menurut Kelurahan di Kecamatan Kadia, 2017/ <i>Number of Schools, Pupils, Teachers, and Pupils-Teacher Ratio of Public Junior High Schools by Village in Kadia Subdistrict, 2017</i>	62
4.1.8.	Banyaknya Sekolah, Murid, Guru, dan Rasio Murid-Guru Tingkat Sekolah Menengah Pertama (SMP) Swasta Menurut Kelurahan di Kecamatan Kadia, 2017/ <i>Number of Schools, Pupils, Teachers, and Pupils-Teacher Ratio of Private Junior High Schools by Village in Kadia Subdistrict, 2017</i>	64
4.1.9.	Banyaknya Sekolah, Murid, Guru, dan Rasio Murid-Guru Tingkat Sekolah Menengah Atas (SMA) Negeri Menurut Kelurahan di Kecamatan Kadia, 2017/ <i>Number of Schools, Pupils, Teachers, and Pupils-Teacher Ratio of Public Senior High Schools by Village in Kadia Subdistrict, 2017</i>	66
4.1.10.	Banyaknya Sekolah, Murid, Guru, dan Rasio Murid-Guru Tingkat Sekolah Menengah Atas (SMA) Swasta Menurut Kelurahan di Kecamatan Kadia, 2017/ <i>Number of Schools, Pupils, Teachers, and Pupils-Teacher Ratio of Private Senior High Schools by Village in Kadia Subdistrict, 2017</i>	68
4.1.11.	Banyaknya Sekolah, Murid, Guru, dan Rasio Murid-Guru Tingkat Sekolah Menengah Kejuruan (SMK) Negeri Menurut Kelurahan di Kecamatan Kadia, 2017/ <i>Number of Schools, Pupils, Teachers, and Pupils-Teacher Ratio of Public Vocational High Schools by Village in Kadia Subdistrict, 2017</i>	70
4.1.12.	Banyaknya Sekolah, Murid, Guru, dan Rasio Murid-Guru Tingkat Sekolah Menengah Kejuruan (SMK) Swasta Menurut Kelurahan di Kecamatan Kadia, 2017/ <i>Number of Schools, Pupils, Teachers, and Pupils-Teacher Ratio of Private Vocational High Schools by Village in Kadia Subdistrict, 2017</i>	72
4.1.13.	Banyaknya Sekolah, Murid, Guru, dan Rasio Murid-Guru Tingkat Raudhatul Athfal (RA) Negeri Menurut Kelurahan di Kecamatan Kadia, 2017/ <i>Number of Schools, Pupils, Teachers, and Pupils-Teacher Ratio of Public Raudhatul Athfal by Village in Kadia Subdistrict, 2017</i>	74

4.1.14.	Banyaknya Sekolah, Murid, Guru, dan Rasio Murid-Guru Tingkat Raudhatul Athfal (RA) Swasta Menurut Kelurahan di Kecamatan Kadia, 2017/ <i>Number of Schools, Pupils, Teachers, and Pupils-Teacher Ratio of Private Raudhatul Athfal by Village in Kadia Subdistrict, 2017</i>	76
4.1.15.	Banyaknya Sekolah, Murid, Guru, dan Rasio Murid-Guru Tingkat Madrasah Ibtidaiyah (MI) Negeri Menurut Kelurahan di Kecamatan Kadia, 2017/ <i>Number of Schools, Pupils, Teachers, and Pupils-Teacher Ratio of Public Madrasah Ibtidaiyah by Village in Kadia Subdistrict, 2017</i>	78
4.1.16.	Banyaknya Sekolah, Murid, Guru, dan Rasio Murid-Guru Tingkat Madrasah Ibtidaiyah (MI) Swasta Menurut Kelurahan di Kecamatan Kadia, 2017/ <i>Number of Schools, Pupils, Teachers, and Pupils-Teacher Ratio of Private Madrasah Ibtidaiyah by Village in Kadia Subdistrict, 2017</i>	80
4.1.17.	Banyaknya Sekolah, Murid, Guru, dan Rasio Murid-Guru Tingkat Madrasah Tsanawiyah (MTs) Negeri Menurut Kelurahan di Kecamatan Kadia, 2017/ <i>Number of Schools, Pupils, Teachers, and Pupils-Teacher Ratio of Public Madrasah Tsanawiyah by Village in Kadia Subdistrict, 2017</i>	82
4.1.18.	Banyaknya Sekolah, Murid, Guru, dan Rasio Murid-Guru Tingkat Madrasah Tsanawiyah (MTs) Swasta Menurut Kelurahan di Kecamatan Kadia, 2017/ <i>Number of Schools, Pupils, Teachers, and Pupils-Teacher Ratio of Swasta Madrasah Tsanawiyah by Village in Kadia Subdistrict, 2017</i>	84
4.1.19.	Banyaknya Sekolah, Murid, Guru, dan Rasio Murid-Guru Tingkat Madrasah Aliyah (MA) Negeri Menurut Kelurahan di Kecamatan Kadia, 2017/ <i>Number of Schools, Pupils, Teachers, and Pupils-Teacher Ratio of Public Madrasah Aliyah by Village in Kadia Subdistrict, 2017</i>	86
4.1.20.	Banyaknya Sekolah, Murid, Guru, dan Rasio Murid-Guru Tingkat Madrasah Aliyah (MA) Swasta Menurut Kelurahan di Kecamatan Kadia, 2017/ <i>Number of Schools, Pupils, Teachers, and Pupils-Teacher Ratio of Private Madrasah Aliyah by Village in Kadia Subdistrict, 2017</i>	88

4.1.21.	Banyaknya Sekolah, Murid, Guru, dan Rasio Mahasiswa-Dosen Tingkat Perguruan Tinggi Negeri Menurut Kelurahan di Kecamatan Kadia, 2017/ <i>Number of Schools, Pupils, Teachers, and Pupils-Teacher Ratio of Public University by Village in Kadia Subdistrict, 2017</i>	90
4.1.22.	Banyaknya Sekolah, Murid, Guru, dan Rasio Mahasiswa-Dosen Tingkat Perguruan Tinggi Swasta Menurut Kelurahan di Kecamatan Kadia, 2017/ <i>Number of Schools, Pupils, Teachers, and Pupils-Teacher Ratio of Private University by Village in Kadia Subdistrict, 2017</i>	92
4.1.23.	Banyaknya Usaha dan Tenaga Kerja Jasa Pendidikan Non Formal Menurut Kelurahan di Kecamatan Kadia, 2017/ <i>Number of Non-formal Education and Employees by Village in Kadia Subdistrict, 2017</i>	94
4.2.1.	Jumlah Fasilitas Kesehatan menurut Kelurahan di Kecamatan Kadia, 2017/ <i>Number of Health Facilities by Village in Kadia Subdistrict, 2017</i>	97
4.2.2.	Jumlah Tenaga Kesehatan menurut Kelurahan di Kecamatan Kadia, 2017/ <i>Number of Paramedic by Village in Kadia Subdistrict, 2017</i>	100
4.2.3.	10 Besar Penyakit di Kecamatan Kadia, 2017/ <i>Top 10 Diseases in Kadia Subdistrict, 2017</i>	102
4.2.4.	Banyaknya Bayi/Balita yang Diimunisasi di Kecamatan Kadia, 2017/ <i>Number of immunized infants in Kadia Subdistrict, 2017</i>	103
4.2.5.	Banyaknya Peserta KB Aktif dan Baru Menurut Alat Kontrasepsi di Kecamatan Kadia, 2017/ <i>Number of Active and New KB Participants by Used Contraception Type in Kadia Subdistrict, 2017</i>	104
4.3.1.	Jumlah Tempat Peribadatan menurut Kelurahan di Kecamatan Kadia, 2017/ <i>Number of Worship Facilities by Village in Kadia Subdistrict, 2017</i>	105
4.3.2.	Distribusi Persentase Penganut Agama di Kecamatan Kadia, 2017/ <i>Percentage Distribution of Religion in Kadia Subdistrict, 2017</i>	107

4.3.3.	Jumlah Jamaah Haji yang diberangkatkan menurut Jenis Kelamin di Kecamatan Kadia, 2014-2016/ <i>Registered Number of Pilgrim by Sex in Kadia Subdistrict, 2014-2016</i>	108
4.4.1.	Banyaknya Kejadian Nikah dan Cerai menurut Kelurahan di Kecamatan Kadia, 2011-2017/ <i>Number of Marriage dan Divorced by Village in Kadia Subdistrict, 2011-2017</i>	109
4.4.2.	Banyaknya Sarana Kegiatan Sosial Kemasyarakatan menurut Kelurahan di Kecamatan Kadia, 2017/ <i>Number of Community Social Activities Facilities by Village in Kadia Subdistrict, 2017</i>	110
4.4.3.	Banyaknya Sarana Kegiatan Sosial Kebudayaan dan Hiburan menurut Kelurahan di Kecamatan Kadia, 2017/ <i>Number of Social Culture and Entertainment Facilities by Village in Kadia Subdistrict, 2017</i>	111
4.4.4.	Banyaknya Kegiatan Jasa Perorangan yang Melayani Rumah Tangga menurut Kelurahan di Kecamatan Kadia, 2017/ <i>Number of Personal and Household Service by Village in Kadia Subdistrict, 2017</i>	112
5.1.1.	Luas Penggunaan Tanah di Kecamatan Kadia, 2017/ <i>Land in Kadia Subdistrict by Type Utilization, 2017</i>	126
5.1.2.	Luas Panen Tanaman Bahan Makanan di Kecamatan Kadia, 2016-2017/ <i>Harvested Area Food Crops in Kadia Subdistrict, 2016-2017</i>	127
5.2.1.	Luas Panen dan Produksi Tanaman Sayur-sayuran di Kecamatan Kadia, 2017/ <i>Harvested Area and Productivities of Vegetables in Kadia Subdistrict, 2017</i>	128
5.2.2.	Jumlah Pohon yang Menghasilkan dan Produksi Tanaman Buah-buahan di Kecamatan Kadia, 2017/ <i>Number of Produced Plant and Productivities of Fruits in Kadia Subdistrict, 2017</i>	129
5.2.3.	Luas Panen dan Produksi Tanaman Biofarma di Kecamatan Kadia, 2017/ <i>Harvested Area and Productivities of Fruits in Kadia Subdistrict, 2017</i>	130
5.2.4.	Luas Areal Tanaman Perkebunan (Ha) di Kecamatan Kadia, 2015-2017/ <i>Planted Area of Estate Crops in Kadia Subdistrict, 2015-2017</i>	131

5.2.5.	Produksi Tanaman Perkebunan (Ton) di Kecamatan Kadia, 2015-2017/ <i>Productivities of Estate Crops (Ton) in Kadia Subdistrict, 2015-2017</i>	132
5.3.1.	Jumlah Populasi Ternak Besar menurut Jenis Ternak di Kecamatan Kadia, 2011-2017/ <i>Number of Big Cattle by Livestock Types in Kadia Subdistrict, 2011-2017</i>	133
5.3.2.	Jumlah Populasi Ternak Kecil menurut Jenis Ternak di Kecamatan Kadia, 2011-2017/ <i>Number of Small Cattle by Livestock Types in Kadia Subdistrict, 2011-2017</i>	134
5.3.3.	Jumlah Peternak dan Populasi Ternak Unggas di Kecamatan Kadia, 2017/ <i>Number of Cattleman and Poultry by Poultry Types in Kadia Subdistrict, 2017</i>	135
6.1.1.	Banyaknya Usaha Industri Pengolahan dan Tenaga Kerja Menurut Jenis Industri dan Kelurahan di Kecamatan Kadia, 2017/ <i>Number of Establishments and Employees by Industrial Classification and Village in Kadia Subdistrict, 2017</i>	143
6.1.2.	Banyaknya Usaha Industri Pengolahan Besar/ Sedang dan Tenaga Kerja Menurut Jenis Industri dan Kelurahan di Kecamatan Kadia, 2017/ <i>Number of Establishments and Labors of Large and Medium Scale Industry by Industrial Classification and Village in Kadia Subdistrict, 2017</i>	145
6.1.3.	Banyaknya Usaha Industri Pengolahan Kecil/ Rumah Tangga dan Tenaga Kerja Menurut Jenis Industri dan Kelurahan di Kecamatan Kadia, 2017/ <i>Number of Establishments and Labors of Manufacturing Industry by Industrial Classification and Village in Kadia Subdistrict, 2017</i>	146
6.2.1.	Jumlah Kelurahan Yang Memiliki Penerangan Jalan di Kecamatan Kadia, 2011-2017/ <i>Number of Villages that have Street Lighting in Kadia Subdistrict, 2011-2017</i>	155
6.3.1.	Jumlah Usaha dan Tenaga Kerja Pengadaan Air Bersih Untuk Minum dan Memasak menurut Kelurahan di Kecamatan Kadia, 2017/ <i>Number of Establishment and Labour of Private Water Supply Establishment by Village in Kadia Subdistrict, 2017</i>	156

7.1.1.	Jumlah Usaha dan Tenaga Kerja di Bidang Perdagangan Menurut Kelurahan dan Lapangan Usaha di Kecamatan Kadia, 2017/ <i>Number of Establishments and Labors of Trade Sector by Village and Classification in Kadia Subdistrict, 2017</i>	164
7.2.1	Banyaknya Hotel/Akomodasi dan Tenaga Kerja Menurut Kelurahan di Kecamatan Kadia, 2017.....	172
7.3.1.	Banyaknya Jasa Restoran/Kedai Makan Minum dan Tenaga Kerja Menurut Kelurahan di Kecamatan Kadia, 2017/ <i>Number of Resutaurant and Labors by Village in Kadia Subdistrict, 2017</i>	173
8.1.1.	Banyaknya Usaha Angkutan Umum Menurut Kelurahan dan Jenis Angkutan di Kecamatan Kadia, 2017/ <i>Number of Public Tranportation by Village and Type of Transportation in Kadia Subdistrict, 2017</i>	182
8.1.2.	Banyaknya Usaha Jasa Penunjang Transportasi Menurut Kelurahan dan Jenisnya di Kecamatan Kadia, 2017/ <i>Number of Transportation Facilities by Type and Village in Kadia Subdistrict, 2017</i>	183
8.2.1.	Banyaknya Sarana dan Prasarana Telekomunikasi Menurut Kelurahan di Kecamatan Kadia, 2017/ <i>Number of Telecommunication Facilities and Infrastructure by Village in Kadia Subdistrict, 2017</i>	187
8.2.2.	Banyaknya Usaha Jasa Penunjang Telekomunikasi Menurut Kelurahan di Kecamatan Kadia, 2017/ <i>Number of Telecommunication Support Services Businesses by Village in Kadia Subdistrict, 2017</i>	188
9.1.1.	Banyaknya Bank Menurut Kelurahan di Kecamatan Kadia, 2017/ <i>Number of Bank by Village in Kadia Subdistrict, 2017</i>	194
9.1.2.	Banyaknya Perusahaan Asuransi dan Tenaga Kerja Menurut Kelurahan di Kecamatan Kadia, 2017/ <i>Number of Establishments and Labors of Insurance Companies by Village in Kadia Subdistrict, 2017</i>	195

List of Tables

9.1.3.	Banyaknya Koperasi Unit Desa (KUD) Menurut Kelurahan dan Jenisnya di Kecamatan Kadia, 2017/ <i>Number of Village Cooperatives by Type and Village in Kadia Subdistrict, 2017</i>	196
9.1.4.	Banyaknya Lembaga Keuangan Lainnya Non Bank Menurut Kelurahan di Kecamatan Kadia, 2017/ <i>Number of Other Non-Bank Financial Institutions by Village in Kadia Subdistrict, 2017</i>	197
9.1.5.	Banyaknya Usaha Jasa Perusahaan Menurut Kelurahan di Kecamatan Kadia, 2017/ <i>Number of Company Services by Village in Kadia Subdistrict, 2017</i>	198
9.2.1.	Banyaknya Wajib Pajak Menurut Kelurahan di Kecamatan Kadia, 2017/ <i>Number of Taxpayers by Village in Kadia Subdistrict, 2017</i>	200
9.2.2.	Realisasi Pembayaran Pajak Bumi dan Bangunan Menurut Kelurahan di Kecamatan Kadia, 2017/ <i>Actual Land and Building Tax by Village in Kadia Subdistrict, 2017</i>	201

KEADAAN GEOGRAFI DAN IKLIM

GEOGRAPHY AND CLIMATE

1

Jumlah hari hujan di Kadia, 2017

Number of Rainy in Kadia, 2017

165

Luas Wilayah Kecamatan
Kadla, 2017

Total Area in Kadia, 2017

6,48 km²

Halaman ini sengaja dikosongkan

<https://kendari.kota.bps.go.id>

PENJELASAN TEKNIS

1. Sejak tahun 2008, pendataan Podes mengalami perubahan dengan adanya penambahan kuesioner suplemen kecamatan dan kabupaten/kota. Penambahan kuesioner tersebut bertujuan untuk meningkatkan manfaat data Podes bagi para konsumen data dan pemerintah daerah dalam perencanaan pembangunan wilayah.
2. Data Podes merupakan satu-satunya sumber data kewilayahan yang muatannya beragam dan memberi gambaran tentang situasi pembangunan suatu wilayah (regional). Ini berbeda dengan data dari hasil pendekatan rumah tangga yang lebih menekankan pada dimensi aktivitas sektoral. Keduanya sama penting dan menjadi kekayaan BPS.
3. Cakupan Wilayah
Pencacahan Podes dilakukan secara sensus terhadap seluruh wilayah administrasi pemerintahan terendah setingkat desa (yaitu desa, kelurahan, nagari, Unit

TECHNICAL NOTES

1. *Since 2008, Podes has been changed especially in providing additional information from subdistrict and regency/municipality, using separate questionnaires. The goal of these changes is to provide more benefits for data users and local government in regional development planning.*
2. *Podes data is the only one source of spatial data consisting of various information and providing a picture of development progress in a region. The Podes data are different from data resulted from household surveys focusing on the dimension of sectoral activities. Both kind of data are important and become the trade mark of BPS on the data richness aspect.*
3. *Podes Coverage*
Podes enumeration is implemented as a census of the lowest governmental administrative region equivalent to village (i.e. village, sub-district, nagari, and Transmigration

Permukiman Transmigrasi (UPT) yang masih dibina oleh kementerian terkait.

Settlement Unit which is still fostered by the relevant ministries).

4. Metode Pengumpulan Data

Pengumpulan data Podes dilakukan melalui wawancara langsung oleh petugas terlatih dengan narasumber yang relevan. Petugas adalah aparatur ataupun mitra kerja BPS Kabupaten/Kota, sementara narasumber adalah kepala desa/lurah atau narasumber lain yang memiliki pengetahuan terhadap wilayah target pencacahan.

4. Method of Data Collection

Data collection of Podes carried out through direct interviews by trained personnel with relevant respondents. The interviewers are BPS Regency/Municipality personnel or partners, meanwhile, the selected respondents are the village head/sub-district head or other respondents who have the knowledge towards the target area of enumeration.

ULASAN

Secara astronomis, Kecamatan Kadia terletak antara 3°56'18" - 3°59'55" Lintang Selatan, serta antara 122°26'54" - 122°31'32" Bujur Timur.

Berdasarkan posisi geografisnya, Kecamatan Kadia memiliki batas - batas yaitu: di sebelah Utara berbatasan dengan Kecamatan Puuwatu dan Mandonga, sebelah Selatan berbatasan dengan Kecamatan Wua-wua, sebelah Timur berbatasan dengan Kecamatan Kambu, serta di sebelah Barat berbatasan dengan Kecamatan Wua-wua.

Kecamatan Kadia terdiri dari 5 desa definitif. Dapat dilihat bahwa, Desa Bende memiliki wilayah terluas yakni 2,45 km², sedangkan Anaiwoi memiliki wilayah terkecil yang hanya seluas 0,44 km².

Secara administratif, Ibukota Kecamatan Kadia adalah Kelurahan Kadia. Kelurahan Bende merupakan kelurahan yang paling jauh dari kantor kecamatan yaitu mencapai 3,5 kilometer, sedang yang paling dekat adalah Kelurahan Kadia yang berjarak 2,1 kilometer.

DESCRIPTION

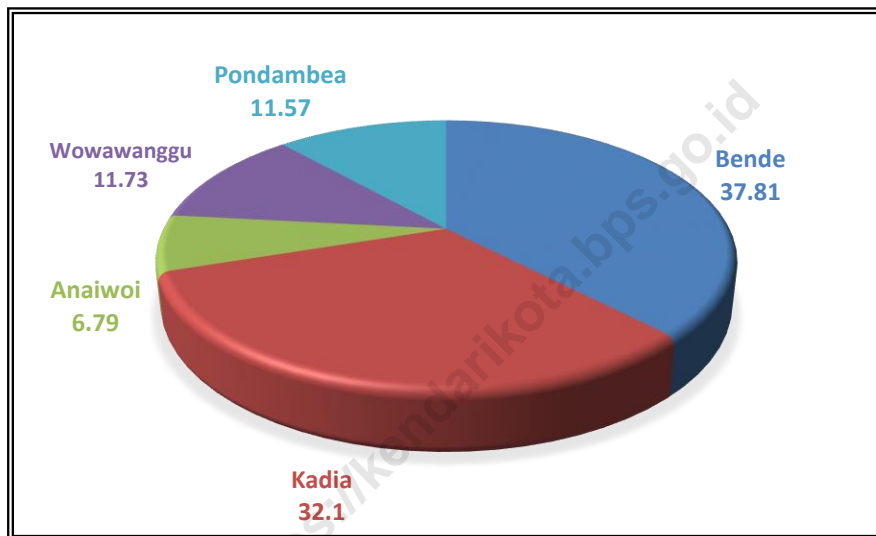
Astronomically, Kadia Subdistrict lies between 3°56'18" - 3°59'55" South Latitude and 122°26'54" - 122°31'32" East Longitude.

Based on geographic position, Kadia Subdistrict have boundary, Puuwatu and Mandonga Subdistrict on the north, Wua-wua Subdistrict on the south, Kambu Subdistrict on the east, and Wua-wua Subdistrict on the west bounder.

Kadia Subdistrict contains of 5 villages. Bende village has most territory is 2.45km², while Anaiwoi Village has the smallest area is only 0.44 km².

Capital Subdistrict of Kadia Subdistrict is Lemo Village. Kelurahan Bende is the farthest village from the subdistrict office is 3.5 km, while the closest village is Kadia Village is only 2.1 km.

Gambar 1.1. Persentase Luas Wilayah Kecamatan Kadia Menurut Kelurahan Tahun 2017 /Percentage of Kadia Subdistrict Area by Village, 2017



1.1. Keadaan Geografis/Geography

Tabel 1.1.1. Batas Wilayah Kecamatan Kadia Menurut Kelurahan, 2017
Table Boundary of Kadia Subdistrict by Village, 2017

Kelurahan <i>Village</i>	Sebelah Utara <i>North</i>	Sebelah Selatan <i>South</i>	Sebelah Timur <i>East</i>	Sebelah Barat <i>West</i>
(1)	(2)	(3)	(4)	(5)
1 Bende	Kecamatan Mandonga	Kelurahan Anaiwoi, Kelurahan Wowawanggu	Kecamatan Kambu	Kelurahan Pondambea, Kelurahan Kadia
2 Kadia	Kecamatan Puuwatu	Kecamatan Wua-wua	Kelurahan Pondambea, Kelurahan Bende	Kecamatan Wua-wua
3 Anaiwoi	Kelurahan Bende	Kecamatan Wua-wua	Kelurahan Wowawanggu	Kecamatan Wua-wua
4 Wowawanggu	Kelurahan Bende	Kecamatan Wua-wua	Kecamatan Kambu	Kelurahan Anaiwoi
5 Pondambea	Kecamatan Mandonga, Kecamatan Puuwatu	Kelurahan Kadia	Kelurahan Bende	Kelurahan Kadia
Kecamatan Kadia Kadia Subdistrict	Kecamatan Puuwatu Kecamatan Mandonga	Kecamatan Wua-wua	Kecamatan Kambu	Kecamatan Wua-wua

Sumber/Source : Kantor Lurah se-Kecamatan Kadia/All Village Office of Kadia Subdistrict

Tabel 1.1.2. Letak Astronomis Kecamatan Kadia Menurut Kelurahan Tahun 2017
Table Astronomical Position of Kadia Subdistrict by Village, 2017

	Kelurahan <i>Village</i>	Lintang Selatan <i>South Latitude</i>	Bujur Timur <i>East Longitude</i>
	(1)	(2)	(3)
1	Bende	3°58'30" - 3°59'45"	122°30'22" - 122°31'32"
2	Kadia	3°58'15" - 3°59'19"	122°29'27" - 122°30'37"
3	Anaiwoi	3°59'19" - 3°59'55"	122°29'59" - 122°30'31"
4	Wowawanggu	3°56'18" - 3°59'46"	122°26'54" - 122°28'14"
5	Pondambea	3°58'19" - 3°58'48"	122°30'10" - 122°30'50"
	Kecamatan Kadia <i>Kadia Subdistrict</i>	3°56'18" - 3°59'55"	122°26'54" - 122°31'32"

Sumber/Source : Badan Pertanahan Nasional Kota Kendari/ *National Land Agency of Kendari Municipality*

Tabel 1.1.3. Luas Wilayah Kecamatan Kadia Menurut Kelurahan, 2017
Table Total Area by Village in Kadia Subdistrict, 2017

Kelurahan <i>Village</i>	Luas Daerah <i>Area</i> (km ² / sq.km)	Persentase <i>Percentage</i> (%)
(1)	(2)	(3)
1 Bende	2,45	37,81
2 Kadia	2,08	32,10
3 Anaiwoi	0,44	6,79
4 Wowawanggu	0,76	11,73
5 Pondambea	0,75	11,57
Kecamatan Kadia Kadia Subdistrict	6,48	100,00

Sumber/Source : Badan Pertanahan Nasional Kota Kendari/ *National Land Agency of Kendari Municipality*

Geography and Climate

Tabel 1.1.4. Jarak dari Ibukota Kelurahan Ke Kantor Kecamatan Kadia Menurut Kelurahan (km), 2017
Distance between Village Capital and Subdistrict Capital By Village in Kadia Subdistrict (km), 2017

Kelurahan <i>Village</i>	Jarak ke Kantor Kecamatan <i>Distance to Subdistrict Capital</i> (km)
(1)	(2)
1 Bende	3,5
2 Kadia	2,1
3 Anaiwoi	2,9
4 Wowawanggu	3,1
5 Pondambea	2,9

Sumber/Source : Kantor Lurah se-Kecamatan Kadia/All Village Office of *Kadia Subdistrict*

1.2. Keadaan Iklim/*Climate*

Tabel 1.2.1. Suhu Udara Minimum, Maksimum dan Rata-Rata menurut Bulan di Kecamatan Kadia, 2017
Minimum, Maximum, and Average Temperature by Month in Kadia Subdistrict, 2017

Bulan /Month	Suhu Udara/Temperature (°C)		
	Min	Maks/Max	Rata-rata/Average
(1)	(2)	(3)	(4)
1 Januari/January	23,4	35,0	28,1
2 Februari/February	24,0	34,2	27,8
3 Maret/March	23,4	33,8	27,4
4 April/April	23,8	33,2	27,5
5 Mei/May	23,6	32,8	26,8
6 Juni/June	23,2	30,8	26,0
7 Juli/July	21,0	31,2	26,1
8 Agustus/August	21,0	31,4	26,2
9 September/September	21,0	33,0	26,8
10 Oktober/October	23,4	35,0	28,3
11 November/November	23,8	34,0	28,7
12 Desember/December	24,0	34,8	28,4
Rata-Rata / Average	21,0	35,0	27,3

Sumber/Source : Stasiun Meteorologi Maritim Kendari, BMKG/ Station of Maritime Meteorology Kendari, BMKG

Tabel 1.2.2. Rata-Rata Tekanan Udara dan Kecepatan Angin menurut Bulan di Kecamatan Kadia, 2017
Average Atmospheric Pressure and Wind Velocity by Month in Kadia Subdistrict, 2017

Bulan / Month	Rata-rata Tekanan Udara Average Atmospheric Pressure (mb)	Kecepatan Angin Wind Velocity (Knot)
(1)	(2)	(3)
1 Januari/January	1 010,7	2,1
2 Februari/February	1 010,5	2,0
3 Maret/March	1 010,7	1,9
4 April/April	1 011,2	2,3
5 Mei/May	1 011,6	2,1
6 Juni/June	1 012,5	2,4
7 Juli/July	1 012,8	2,2
8 Agustus/August	1 012,7	2,2
9 September/September	1 012,7	2,9
10 Oktober/October	1 010,9	2,9
11 November/November	1 008,8	2,7
12 Desember/December	1 009,5	2,8
Rata-Rata / Average	1 011,2	2,4

Sumber/Source : Stasiun Meteorologi Maritim Kendari, BMKG/ Station of Maritime Meteorology Kendari, BMKG

Tabel 1.2.3. Kelembaban Udara Minimum, Maksimum dan Rata-Rata menurut Bulan di Kecamatan Kadia, 2017
Table Minimum, Maximum, and Average Humidity by Month in Kadia Subdistrict, 2017

Bulan /Month	Kelembaban Udara/Humidity (%)		
	Min	Maks/Max	Rata-rata/Average
(1)	(2)	(3)	(4)
1 Januari/January	73,7	92,3	82,1
2 Februari/February	74,7	90,2	84,1
3 Maret/March	72,9	90,2	85,2
4 April/April	81,0	92,4	86,6
5 Mei/May	81,9	96,4	89,5
6 Juni/June	83,7	97,4	91,2
7 Juli/July	82,9	94,1	88,6
8 Agustus/August	78,0	93,3	84,5
9 September/September	79,4	94,9	85,9
10 Oktober/October	76,0	88,6	82,8
11 November/November	76,6	87,1	81,4
12 Desember/December	65,8	90,0	81,8
Rata-Rata / Average	65,8	97,4	85,3

Sumber/Source : Stasiun Meteorologi Maritim Kendari, BMKG/ Station of Maritime Meteorology Kendari, BMKG

Tabel 1.2.4. Banyaknya Hari Hujan dan Curah Hujan menurut Bulan di Kecamatan Kadia, 2017
Number of Rainy and Amount of Precipitation by Month in Kadia Subdistrict, 2017

Bulan / Month	Hari Hujan Rainy Day (Hari / Day)	Curah Hujan Precipitation (mm ³)
(1)	(2)	(3)
1 Januari/January	11	163
2 Februari/February	14	269
3 Maret/March	20	261
4 April/April	16	172
5 Mei/May	23	840
6 Juni/June	22	447
7 Juli/July	13	298
8 Agustus/August	8	67
9 September/September	7	29
10 Oktober/October	4	66
11 November/November	14	240
12 Desember/December	13	178
Rata-Rata / Average	165	3 030

Sumber/Source : Stasiun Meteorologi Maritim Kendari, BMKG/ Station of Maritime Meteorology Kendari, BMKG

<https://kendarikota.bps.go.id>



Halaman ini sengaja dikosongkan

<https://kendarian.kab.go.id>

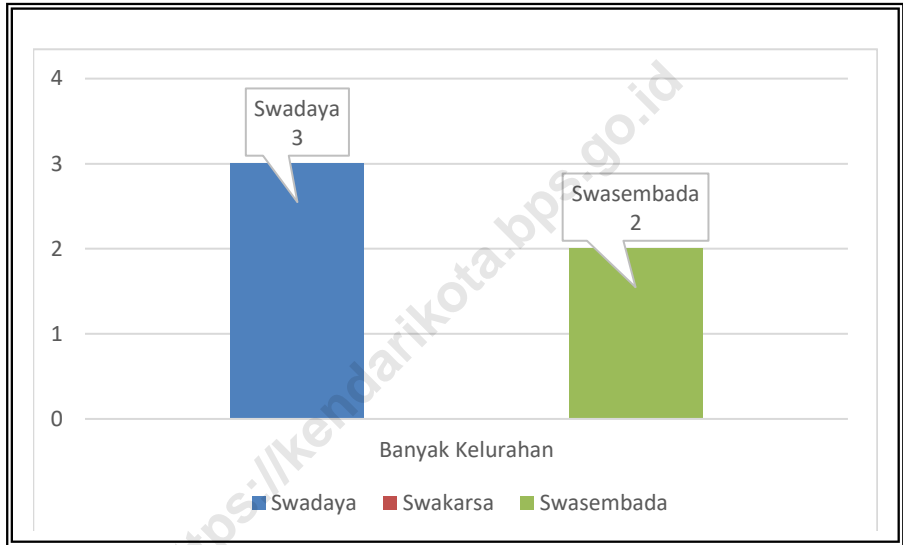
PENJELASAN TEKNIS

TECHNICAL NOTES

1. Menurut Undang-undang No 23 Tahun 2014 tentang Pemerintahan Daerah bahwa Daerah Kabupaten/Kota dibagi atas Kecamatan dan Kecamatan dibagi atas Kelurahan dan/atau Desa.
 2. Kecamatan adalah bagian dari Daerah Kabupaten/Kota yang dipimpin oleh camat.
 3. Kelurahan dipimpin oleh seorang kepala kelurahan yang disebut lurah selaku perangkat Kecamatan dan bertanggung jawab kepada camat.
1. *According to Law No. 23/2014 concerning Regional Government, Regency/City are divided into subdistrict and subdistrict are divided into Villages.*
 2. *Subdisitric is part of the Regency / City Region headed by the subdistrict head.*
 3. *The Village is led by a village head who is called "lurah" as the Subdistrict apparatus and is responsible to the sub-district head*

ULASAN	DESCRIPTION
<p>Wilayah administrasi</p> <p>Kecamatan Kadia terbagi menjadi 5 Kelurahan. Wilayah tersebut terdiri dari 30 RW dan 110 RT.</p>	<p>Administration Area</p> <p><i>Kadia Subdistrict is divided into 5 villages. It consists of 30 hamlet and 110 neighborhoods unit.</i></p>
<p>Pegawai Negeri Sipil</p> <p>Pada tahun 2017, jumlah Pegawai Negeri Sipil di Kantor Camat Kadia sebanyak 39 orang dan total jumlah pegawai negeri sipil di seluruh Kelurahan di Kecamatan Kadia sebanyak 59 orang. Jumlah lurah menurut pendidikan yang ditamatkan berturut-turut adalah Sarjana 4 orang, dan Pascasarjana 1 orang.</p> <p>Selain pegawai negeri sipil, aparat pemerintah lainnya seperti Ketua RW dan Ketua RT, serta honorer yang berada di Kecamatan Kadia berturut-turut sebanyak 30 orang RW, 110 RT dan 44 Honorer. Jumlah total pengurus LPM di Kelurahan sebanyak 104 orang.</p>	<p>Civil Servants</p> <p><i>In 2017, the number of civil servant in Kadia Subdistrict Office is about 27 people, and the number of civil servant in whole village office in Kadia Subdistrict is about 77 people. Based on level education, Village Chiefs consist of 4 people university graduates and 1 people postgraduates.</i></p> <p><i>Besides civil servant, there are any other government apparatus such as Head of Community unit, Neighborhood head, and the honorary in Kadia Subdistrict have the number about 30 hamlet unit, 110 neighborhood unit and 44 people honorary. Number of LPM Officials is about 104 people.</i></p>

Gambar 2.1. Banyaknya Kelurahan Menurut Klasifikasi Tingkat Kelurahan di Kecamatan Kadia, 2017/ *Number of Village by Village Classification in Kadia Subdistrict, 2017*



Sumber/Source : Bagian Pemberdayaan Masyarakat – Sekretariat Daerah Kota Kendari/ Community Empowerment Section - Regional Secretariat of Kendari Municipality

2.1. Wilayah Administratif /Administrative Area

Tabel 2.1.1. **Pembagian Wilayah Administratif Pemerintahan Kecamatan Kadia, 2017**
Table **Administrative Area Division in Kadia Subdistrict, 2017**

	Kelurahan Village	Jumlah/Number of RW	Jumlah/Number of RT
	(1)	(2)	(3)
1	Bende	9	40
2	Kadia	9	28
3	Anaiwoi	4	12
4	Wowawanggu	5	15
5	Pondambea	3	15
	Kecamatan Kadia Kadia Subdistrict	30	110

Sumber/Source : Kantor Camat Kadia/Kadia Subdistrict Office

Tabel 2.1.2. Banyaknya Kelurahan menurut Klasifikasi Tingkat Kelurahan di Kecamatan Kadia, 2011-2017
Table *Number of Villages by Village Classification in Kadia Subdistrict, 2011-2017*

Tahun / Year	Swadaya	Swakarsa	Swasembada	Jumlah/Total
(1)	(2)	(3)	(4)	(5)
2011	-	3	2	5
2012	-	3	2	5
2013	-	3	2	5
2014	-	3	2	5
2015	-	3	2	5
2016	-	3	2	5
2017	3	-	2	5

Sumber/Source : Bagian Pemberdayaan Masyarakat – Sekretariat Daerah Kota Kendari/ Community Empowerment Section - Regional Secretariat of Kendari Municipality

2.2. Pegawai Negeri Sipil/ Public Servant

Tabel 2.2.1. Banyaknya Aparat Kelurahan, Petugas RT & RW menurut Kelurahan di Kecamatan Kadia, 2017
Table *Number of Village Servant by Village in Kadia Subdistrict, 2017*

Kelurahan <i>Village</i>	Aparat Kelurahan <i>Village Servant</i>		Petugas RW	Petugas RT
	PNS	Honoror		
(1)	(2)	(3)	(4)	(5)
1 Bende	13	15	9	40
2 Kadia	13	6	9	28
3 Anaiwoi	9	5	4	12
4 Wowawanggu	15	13	5	15
5 Pondambea	9	5	3	15
Kecamatan Kadia Kadia Subdistrict	59	44	30	110

Sumber/Source : Kantor Lurah se-Kecamatan Kadia/All Village Office of Kadia Subdistrict

Tabel 2.2.2. Banyaknya Pengurus Teknis LPM menurut Kelurahan di Kecamatan Kadia, 2017
Table *Number of LPM Officials by Village in Kadia Subdistrict, 2017*

Kelurahan <i>Village</i>	Pengurus LPM <i>LPM Officials</i>		Jumlah/ <i>Total</i>
	Ketua <i>Head</i>	Anggota <i>Member</i>	
(1)	(2)	(3)	(4)
1 Bende	1	30	31
2 Kadia	1	11	12
3 Anaiwoi	1	17	18
4 Wowawanggu	1	30	31
5 Pondambea	1	11	12
Kecamatan Kadia <i>Kadia Subdistrict</i>	5	99	104

Sumber/Source : Kantor Lurah se-Kecamatan Kadia/All Village Office of Kadia Subdistrict

Tabel 2.2.3. Banyaknya Poskamling dan Personilnya menurut Kelurahan di Kecamatan Kadia, 2017
Table **Number of Poskamling and Officials by Village in Kadia Subdistrict, 2017**

Kelurahan Village	Jumlah/Number Of Pos Kamling	Jumlah Personil Hansip
(1)	(2)	(3)
1 Bende	9	64
2 Kadia	9	40
3 Anaiwoi	5	12
4 Wowawanggu	5	16
5 Pondambea	7	30
Kecamatan Kadia Kadia Subdistrict	35	162

Sumber/Source : Kantor Lurah se-Kecamatan Kadia/All Village Office of Kadia Subdistrict

Tabel 2.2.4. Banyaknya Lurah dan Pegawai Kantor Camat menurut Pendidikan Terakhir dan Jenis Kelamin di Kecamatan Kadia, 2017
Number of Village Chiefs and Subdistrict Officials by Educational Attainment and Sex in Kadia Subdistrict, 2017

Pendidikan Terakhir <i>Educational Attainment</i>	Jumlah Lurah <i>Village Chiefs</i>		Pegawai Kantor Camat <i>Subdistrict Officials</i>	
	Laki-Laki <i>Male</i>	Perempuan <i>Female</i>	Laki-Laki <i>Male</i>	Perempuan <i>Female</i>
(1)	(2)	(3)	(4)	(5)
1 Tamatan SD/Sederajat <i>Up to Primary School</i>	-	-	-	-
2 Tamatan SMP/Sederajat <i>General/Vocational Junior High School</i>	-	-	-	2
3 Tamatan SMA/Sederajat <i>General/Vocational Senior High School</i>	-	-	11	1
4 Tamatan Akademi <i>Diploma I,II</i>	-	-	-	-
5 Tamatan Diploma III/ Sarjana Muda <i>Diploma III/Bachelor</i>	-	-	-	1
6 Tamatan Sarjana (S1/D4) <i>S1/D4</i>	4	-	5	16
7 Tamatan Pasca Sarjana (S2/S3) <i>S2/S3</i>	1	-	2	1
Kecamatan Kadia <i>Kadia Subdistrict</i>	5	-	18	21

Sumber/Source : Kantor Lurah se-Kecamatan Kadia/*All Village Office of Kadia Subdistrict*

2.3. Pemilihan Umum/*General Election*

Tabel 2.3.1. Banyaknya Tempat Pemungutan Suara (TPS) dalam Pemilihan Umum menurut Kelurahan di Kecamatan Kadia, 2017
Number of Polling Stations in General Election by Village in Kadia Subdistrict, 2017

Kelurahan <i>Village</i>	Jumlah TPS <i>Polling Stations</i>		Jumlah/ <i>Total</i>
	Biasa	Khusus	
(1)	(2)	(3)	(4)
1 Bende	22	-	22
2 Kadia	20	-	20
3 Anaiwoi	4	-	4
4 Wowawanggu	8	-	8
5 Pondambea	11	-	11
Kecamatan Kadia <i>Kadia Subdistrict</i>	65	-	65

Sumber/Source : Kantor Camat Kadia/*Kadia Subdistrict Office*

Tabel 2.3.2. Banyaknya Wajib Pilih Tetap pada Pemilihan Umum di Kecamatan Kadia, 2017
Table *Number of Elector in General Election by Village in Kadia Subdistrict, 2017*

Kelurahan <i>Village</i>	Jumlah Wajib Pilih <i>Elector</i>		Jumlah/ <i>Total</i>
	Laki-Laki <i>Male</i>	Perempuan <i>Female</i>	
(1)	(2)	(3)	(4)
1 Bende	3 466	3 593	7 059
2 Kadia	3 331	3 370	6 701
3 Anaiwoi	587	651	1 238
4 Wowawanggu	1 239	1 318	2 557
5 Pondambea	1 566	1 682	3 248
Kecamatan Kadia <i>Kadia Subdistrict</i>	10 189	10 614	20 803

Sumber/Source : Kantor Camat Kadia/*Kadia Subdistrict Office*

Halaman ini sengaja dikosongkan

<https://kecamatanarikota.bps.go.id>

KEPENDUDUKAN POPULATION

3

<https://kendarikota.bps.go.id>

Jumlah Penduduk di Kadia, 2017
Population in Kadia, 2017

50.175



Halaman ini sengaja dikosongkan

<https://kendalikota.bps.go.id>

PENJELASAN TEKNIS

1. Sumber utama data kependudukan adalah sensus penduduk yang dilaksanakan setiap sepuluh tahun sekali. Sensus penduduk telah dilaksanakan sebanyak enam kali sejak Indonesia merdeka, yaitu tahun 1961, 1971, 1980, 1990, 2000, dan 2010.

Di dalam sensus penduduk, pencacahan dilakukan terhadap seluruh penduduk yang berdomisili di wilayah teritorial Indonesia termasuk warga negara asing kecuali anggota korps diplomatik negara sahabat beserta keluarganya.

Metode pengumpulan data dalam sensus dilakukan dengan wawancara antara petugas sensus dengan responden dan juga melalui *e-census*. Pencatatan penduduk menggunakan konsep usual residence, yaitu konsep di mana penduduk biasa bertempat tinggal. Bagi penduduk yang bertempat tinggal tetap dicacah dimana mereka biasa tinggal, sedangkan untuk penduduk yang tidak bertempat tinggal tetap dicacah di tempat di mana mereka ditemukan petugas sensus pada malam 'Hari Sensus'. Termasuk penduduk yang

TECHNICAL NOTES

1. *The main source of demographic data is population census, which is conducted every ten years. Population Census has been conducted six times since Indonesia's independence: 1961, 1971, 1980, 1990, 2000, and 2010. The population census enumerates all residents who domicile in the entire territory of Indonesia including foreign citizens except the diplomatic corps members and their families.*

The method of data collection in a population census involves interviewing respondents and conducting e-census. Enumeration of the population uses the concept of "usual residence", which is the concept of "places where people usually live". De jure was applied to the permanent residents, while de facto was applied to non-permanent residents. The permanent residents were enumerated in place where they normally live, the non-permanent residents were enumerated where they were found by the enumerators, on the night of 'Census Date'. The non permanent residents include homeless people,

tidak bertempat tinggal tetap adalah tuna wisma, awak kapal berbendera Indonesia, penghuni perahu/rumah apung, masyarakat terpencil/terasing dan pengungsi. Bagi mereka yang mempunyai tempat tinggal tetap dan sedang bepergian keluar wilayah lebih dari enam bulan, tidak dicacah di tempat tinggalnya, tetapi dicacah di tempat tujuannya. Untuk tahun yang tidak dilaksanakan sensus penduduk, data kependudukan diperoleh dari hasil proyeksi penduduk. Proyeksi penduduk merupakan suatu perhitungan ilmiah yang didasarkan pada asumsi dari komponen-komponen perubahan penduduk, yaitu kelahiran, kematian, dan migrasi. Proyeksi penduduk Indonesia 2010–2035 menggunakan data dasar penduduk hasil SP2010.

2. Penduduk Indonesia adalah semua orang yang berdomisili di wilayah teritorial Indonesia selama 6 bulan atau lebih dan atau mereka yang berdomisili kurang dari 6 bulan tetapi bertujuan menetap.
3. Laju pertumbuhan penduduk adalah angka yang menunjukkan

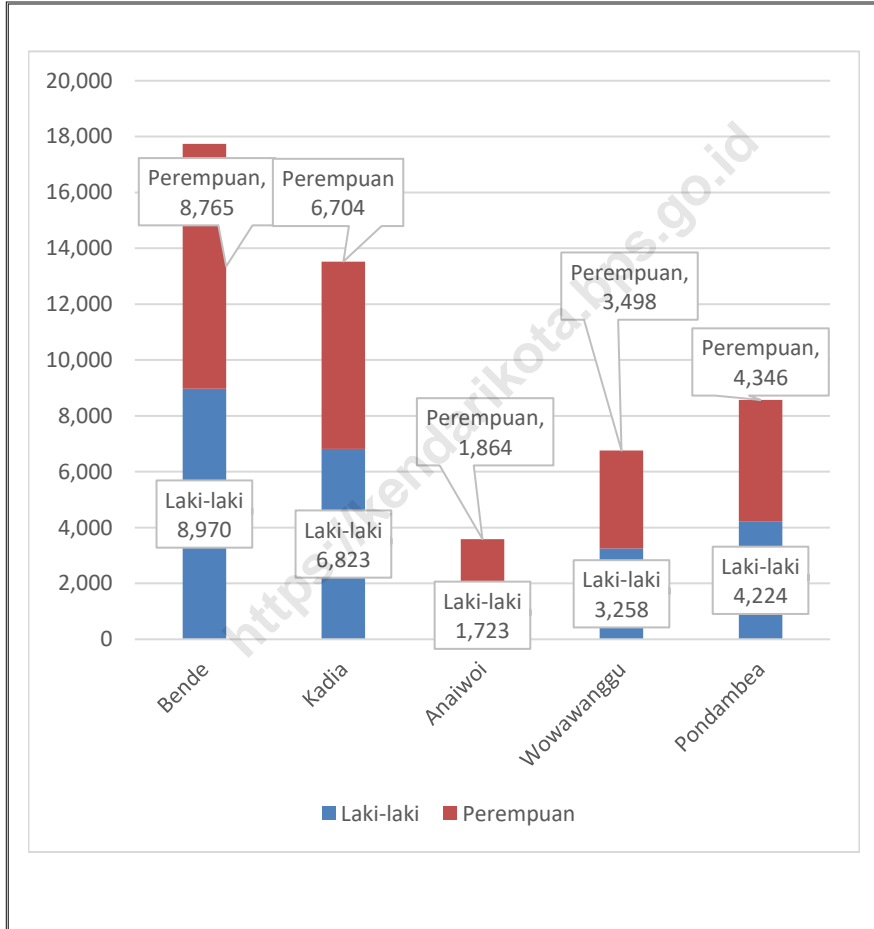
ship crew, boat people, remote area community, and internally displaced persons. Those who had permanent residence and had been travelling away from their home for six months or more were not enumerated in their permanent place, but in the place where they were during the census.

For the periods where the population census is not conducted, population projection is done to estimate population during those years. The population projection is an estimate based on the demographic components, such as birth, death, and migration. Indonesia's 2010–2035 population projection used the 2010 Population Census as the base population.

2. *The population of Indonesia are all residents of the entire territory of Indonesia who have stayed for six months or longer, and those who intended to stay more than six months even though their length of stay is less than six months.*
3. *The growth rate of population is the number that show percentage*

- persentase pertambahan penduduk dalam jangka waktu tertentu.
4. Kepadatan penduduk adalah rasio banyaknya penduduk per kilometer persegi.
5. Rasio jenis kelamin adalah perbandingan antara penduduk laki-laki dan penduduk perempuan pada suatu wilayah dan waktu tertentu. Biasanya dinyatakan dengan banyaknya penduduk laki-laki untuk 100 penduduk perempuan.
6. Distribusi penduduk adalah pola persebaran penduduk di suatu wilayah, baik berdasarkan batas-batas geografis maupun berdasarkan batas-batas administrasi pemerintahan.
7. Komposisi penduduk adalah pola persebaran penduduk menurut karakteristiknya, contoh: penduduk menurut kelompok umur, penduduk menurut jenis kelamin.
- of population growth within a specified period.*
4. *Population density is ratio of population per square kilometer.*
5. *Sex ratio is the ratio of males population to females population in a given area and time, usually expressed as the number of males for every 100 females.*
6. *Population distribution is the pattern of population distribution in an area, either by geographic boundaries or by government administrative boundaries.*
7. *Population composition is the pattern of population distribution by its characteristics, example: population by age group, population by sex.*

Gambar 3.1. Jumlah Penduduk Menurut Kelurahan di Kecamatan Kadia, 2017/
Population of Kadia Subdistrict by Village, 2017



3.1. Penduduk/*Population*

Tabel 3.1.1. Jumlah Penduduk dan Rasio Jenis Kelamin Menurut Kelurahan di Kecamatan Kadia, 2017
Population and Sex Ratio by Village in Kadia Subdistrict, 2017

Kelurahan <i>Village</i>	Jenis Kelamin <i>Sex</i>			Rasio Jenis Kelamin <i>Sex Ratio</i>
	Laki-Laki <i>Male</i>	Perempuan <i>Female</i>	Jumlah <i>Total</i>	
(1)	(2)	(3)	(4)	(5)
1 Bende	8 970	8 765	17 735	102
2 Kadia	6 823	6 704	13 527	102
3 Anaiwoi	1 723	1 864	3 587	92
4 Wowawanggu	3 258	3 498	6 756	93
5 Pondambea	4 224	4 346	8 570	97
Kecamatan Kadia <i>Kadia Subdistrict</i>	24 998	25177	50 175	99

Sumber/Source : Proyeksi Penduduk Indonesia 2010–2035/ *Indonesia Population Projection 2010–2035*

Tabel 3.1.2. Distribusi dan Kepadatan Penduduk Menurut Kelurahan di Kecamatan Kadia, 2017
Table Population Distribution and Density by Village in Kadia Subdistrict, 2017

Kelurahan Village	Penduduk Population		Luas Wilayah Area (Km ²)	Kepadatan Penduduk per km ² Population Density per sq.km
	Jumlah/Total (Jiwa/Person)	Distribusi/ Distribution (%)		
(1)	(2)	(3)	(4)	(5)
1 Bende	17 735	35,35	2,45	7 239
2 Kadia	13 527	26,96	2,08	6 503
3 Anaiwoi	3 587	7,15	0,44	8152
4 Wowawanggu	6 756	13,46	0,76	8 889
5 Pondambea	8 570	17,08	0,75	11 427
Kecamatan Kadia Kadia Subdistrict	50 175	100	6,48	7 743

Sumber/Source : Proyeksi Penduduk Indonesia 2010–2035/ Indonesia Population Projection 2010–2035

Tabel 3.1.3. Jumlah Penduduk dan Rata-rata Pertumbuhan Penduduk Menurut Kelurahan di Kecamatan Kadia, 2017
Table Population and Average Growth of Population by Village in Kadia Subdistrict, 2017

Tahun Year	Penduduk/Population			Rata-rata Pertumbuhan Penduduk Average Growth of Population (%)
	Laki-Laki Male	Perempuan Female	Jumlah/Total	
(1)	(2)	(3)	(4)	(5)
2011	20 349	20 575	40 924	3,66
2012	21 089	21 328	42 417	3,65
2013	21 840	22 080	43 920	3,54
2014	22 613	22 847	45 460	3,51
2015	23 409	23 621	47 030	3,45
2016	24 218	24 420	48 638	3,42
2017	24 998	25177	50 175	3,16

Sumber/Source : Proyeksi Penduduk Indonesia 2010–2035/ Indonesia Population Projection 2010–2035

Tabel 3.1.4. Jumlah Penduduk Menurut Jenis Kelamin dan Kelompok Umur di Kecamatan Kadia, 2017
Table Population by Sex and Age Group in Kadia Subdistrict, 2017

Kelompok Umur <i>Age Group</i>	Penduduk/ <i>Population</i>		Jumlah/ <i>Total</i>
	Laki-Laki <i>Male</i>	Perempuan <i>Female</i>	
(1)	(2)	(3)	(4)
1 0 - 4	2 317	2 340	4 657
2 5 - 9	2 199	2 050	4 249
3 10 - 14	2 053	1 962	4 015
4 15 - 19	2 960	3 470	6 430
5 20 - 24	3 823	4 048	7 871
6 25 - 29	2 585	2 518	5 103
7 30 - 34	1 964	1 921	3 885
8 35 - 39	1 516	1 566	3 082
9 40 - 44	1 427	1 557	2 984
10 45 - 49	1 376	1 354	2 730
11 50 - 54	1 135	1 045	2 180
12 55 - 59	858	640	1 498
13 60 - 64	436	300	736
15 65 - 69	186	177	363
16 70 - 74	94	88	182
17 75+	69	141	210
Kecamatan Kadia <i>Kadia Subdistrict</i>	24 998	25 177	50 175

Sumber/Source : Proyeksi Penduduk Indonesia 2010–2035/ *Indonesia Population Projection 2010–2035*

Tabel 3.1.5. Jumlah Penduduk, Rumah Tangga, dan Rata-rata Jiwa Per Rumah Tangga Menurut Kelurahan di Kecamatan Kadia, 2017
Population, Household, and Average Household Members by Village in Kadia Subdistrict, 2017

Kelurahan Village	Penduduk Population (jiwa/person)	Jumlah Rumah Tangga Household	Rata-Rata Jiwa per Rumah Tangga Average Household Members
(1)	(2)	(3)	(4)
1 Bende	17 735	3 879	5
2 Kadia	13 527	3 233	4
3 Anaiwoi	3 587	749	5
4 Wowawanggu	6 756	1 858	4
5 Pondambea	8 570	1 691	5
Kecamatan Kadia Kadia Subdistrict	50 175	11 410	4

Sumber/Source : Kantor Lurah se-Kecamatan Kadia/All Village Office of Kadia Subdistrict

Tabel 3.1.6. Jumlah Penduduk berdasarkan Kepemilikan Kartu Tanda Penduduk (KTP) Menurut Kelurahan di Kecamatan Kadia, 2017
Population by Village and Ownership of Identity Card (KTP) in Kadia Subdistrict, 2017

Kelurahan/ <i>Village</i>	Penduduk Wajib KTP
(1)	(2)
1 Bende	7 059
2 Kadia	6 701
3 Anaiwoi	1 238
4 Wowawanggu	2 557
5 Pondambea	3 248
Kecamatan Kadia Kadia Subdistrict	20 803

Sumber/Source : Kantor Lurah se-Kecamatan Kadia/All Village Office of Kadia Subdistrict

Jumlah Sekolah di Kadla, 2017
Number of School in Kadla, 2017



14



7



5



Halaman ini sengaja dikosongkan

<https://kendal.go.id>

PENJELASAN TEKNIS
TECHNICAL NOTES

- | | |
|--|--|
| <p>1. Tidak/belum pernah sekolah adalah mereka yang tidak pernah atau belum pernah terdaftar dan tidak pernah atau belum pernah aktif mengikuti pendidikan di suatu jenjang pendidikan formal. Termasuk juga yang tamat/belum tamat taman kanak-kanak tetapi tidak melanjutkan ke sekolah dasar.</p> | <p>1. <i>Not/never attending school is someone who has never attended or never been registered in a formal education, such as primary, secondary, and tertiary education. Those who just completed kindergarten are considered as never attended school.</i></p> |
| <p>2. Masih bersekolah adalah mereka yang terdaftar dan aktif mengikuti pendidikan formal dan nonformal (Paket A, B, atau C), baik pendidikan dasar, menengah maupun pendidikan tinggi. Bagi mahasiswa yang sedang cuti dianggap masih bersekolah.</p> | <p>2. <i>Attending school is someone who is currently attending primary, secondary, or tertiary education, including package A, package B, or package C. College student who postpones his/her study is considered as attending school.</i></p> |
| <p>3. Tidak bersekolah lagi adalah mereka yang pernah terdaftar dan aktif mengikuti pendidikan di suatu jenjang pendidikan formal dan nonformal (Paket A, B, atau C), tetapi pada saat pencacahan tidak lagi terdaftar dan tidak aktif mengikuti pendidikan.</p> | <p>3. <i>Not attending school anymore is someone who had enrolled and participated in formal and non-formal education in the past including package A, package B, or package C, but currently does not attend school.</i></p> |
| <p>4. Tamat sekolah adalah menyelesaikan pelajaran yang ditandai dengan lulus ujian akhir</p> | <p>4. <i>Completed particular level of education is someone who has completed particular level of</i></p> |

pada kelas atau tingkat terakhir suatu jenjang pendidikan di sekolah negeri maupun swasta dengan mendapatkan tanda tamat belajar/ijazah. Seseorang yang belum mengikuti pelajaran pada kelas tertinggi tetapi telah mengikuti ujian akhir dan lulus dianggap tamat sekolah.

education in private or public school and accepting graduation certificate. Someone who has never attended the highest grade but passed the final exam is considered as completed particular level of education.

5. Dapat membaca dan menulis artinya dapat membaca dan menulis kata-kata/kalimat sederhana dengan suatu aksara tertentu.
 6. Jalur Pendidikan di Indonesia terdiri atas 1) pendidikan formal, 2) pendidikan nonformal, dan 3) pendidikan informal yang ketiganya dapat saling melengkapi dan memperkaya (Undang-Undang No. 20 Tahun 2013 tentang Sistem Pendidikan Nasional).
 7. Jenjang Pendidikan Formal terdiri atas pendidikan dasar, pendidikan menengah, dan pendidikan tinggi. Jenis pendidikan yang diajarkan mencakup pendidikan umum, kejuruan, akademik, profesi, vokasi, keagamaan, dan khusus.
 - a. Pendidikan Dasar berbentuk Sekolah Dasar (SD) dan
5. *Able to read and write is the ability to read and write at least a simple sentence in any letter of alphabets.*
 6. *The Education System in Indonesia consists of 1) a formal education, 2) non-formal education, and 3) informal education that all three can be complementary and enriching (Law No, 20 Year 2013 about The National Education System).*
 7. *The Formal Education Level consists of primary education, secondary education, and high education. The kind of education that taught consists of general education, vocational, academic, professional, religious, and specific education.*

- Madrasah Ibtidaiyah (MI) atau bentuk lain yang sederajat serta Sekolah Menengah Pertama (SMP) dan Madrasah Tsanawiyah (MTs), atau bentuk lain yang sederajat.
- b. Pendidikan Menengah berbentuk Sekolah Menengah Atas (SMA), Madrasah Aliyah (MA), Sekolah Menengah Kejuruan (SMK), dan Madrasah Aliyah Kejuruan (MAK), atau bentuk lain yang sederajat.
- c. Pendidikan Tinggi merupakan jenjang pendidikan setelah pendidikan menengah yang mencakup program pendidikan diploma, sarjana, magister, spesialis, dan doktor yang diselenggarakan oleh perguruan tinggi. Perguruan tinggi dapat berbentuk akademi, politeknik, sekolah tinggi, institut, atau universitas.
8. Rumah Sakit adalah tempat pemeriksaan dan perawatan kesehatan, biasanya berada di bawah pengawasan dokter/tenaga medis, yang melayani penderita yang sakit untuk berobat rawat jalan atau rawat inap.
- a. *The Primary Education consists of Elementary School and Islamic Elementary School or other equivalent forms and Junior High School and MTs, or other equivalent forms.*
- b. *The Secondary Education consists of the senior high school, MA, Vocational School, and Vocational Madrasah Aliyah, or other equivalent forms,*
- c. *The High Education consists of the education level after the secondary education that consists of diplomas, bachelor, master, specialist, and doctoral degrees that are held by the college, The colleges can be academy, polytechnic, high school, institute, or university.*
8. *Hospital is a place for health check, usually controlled/supervised by doctors/medical personnel to serve the ill patients to get outpatient or inpatient treatment services.*

9. Rumah Sakit Bersalin adalah rumah sakit khusus untuk persalinan, dilengkapi pelayanan spesialis pemeriksaan kehamilan, persalinan, rawat inap dan rawat jalan ibu dan anak yang berada di bawah pengawasan dokter spesialis kandungan.
 10. Rumah Bersalin adalah sarana pelayanan kesehatan dengan izin sebagai rumah bersalin, dilengkapi pelayanan pemeriksaan kehamilan, persalinan serta pemeriksaan ibu dan anak yang berada di bawah pengawasan bidan senior.
 11. Poliklinik adalah sarana kesehatan yang dipakai untuk pelayanan berobat jalan, biasanya berada di bawah pengawasan dokter/tenaga medis.
 12. Puskesmas (Pusat Kesehatan Masyarakat) adalah unit pelaksana teknis dinas kesehatan kabupaten/kota yang mempunyai fungsi utama sebagai penyelenggara pelayanan kesehatan tingkat pertama. Wilayah kerja puskesmas maksimal adalah satu kecamatan dan untuk dapat menjangkau wilayah kerjanya, puskesmas mempunyai jaringan pelayanan yang meliputi
9. *Maternity Hospital is a specialized hospital for childbirth, has specialist inspection service to pregnancy, childbirth, hospitalization and outpatient for mothers and children that is under the supervision of an obstetrician.*
 10. *Maternity House is health care facility with a license as a maternity house, equipped with prenatal care, childbirth and examination of mothers and children which is under the supervision of a senior midwife.*
 11. *Polyclinic is a health facility in which to get outpatient services, usually under the control of doctor/medical personnel.*
 12. *Public Health Center is technical implementation unit of regency health department that have the primary function as a first-level health care providers. The working area standard of public health center is one Subdistrict and to reach their working areas, public health centers have a service network covering subsidiary of public health center, mobile public*

unit Puskesmas Pembantu (Pustu), unit Puskesmas Keliling (Puskel), dan unit bidan desa/komunitas (Peraturan Menteri Kesehatan RI No. 75 Tahun 2014 Tentang Pusat Kesehatan Masyarakat).

health center units, and midwife units (Regulation of the Minister of Health of Indonesia Number 75 Year 2014 about Public Health Center).

13. Apotek adalah suatu tempat tertentu yang digunakan untuk melakukan pekerjaan kefarmasian, dan penyaluran/penjualan obat atau bahan farmasi dan perbekalan kesehatan lainnya kepada masyarakat yang dikelola oleh tenaga apoteker (Peraturan Menteri Kesehatan RI No. 1332 Tahun 2002 Tentang Perubahan Atas Peraturan Menteri Kesehatan RI No. 922/MENKES/PER/X/1993 Tentang Ketentuan dan Tata Cara Pemberian Izin Apotek).

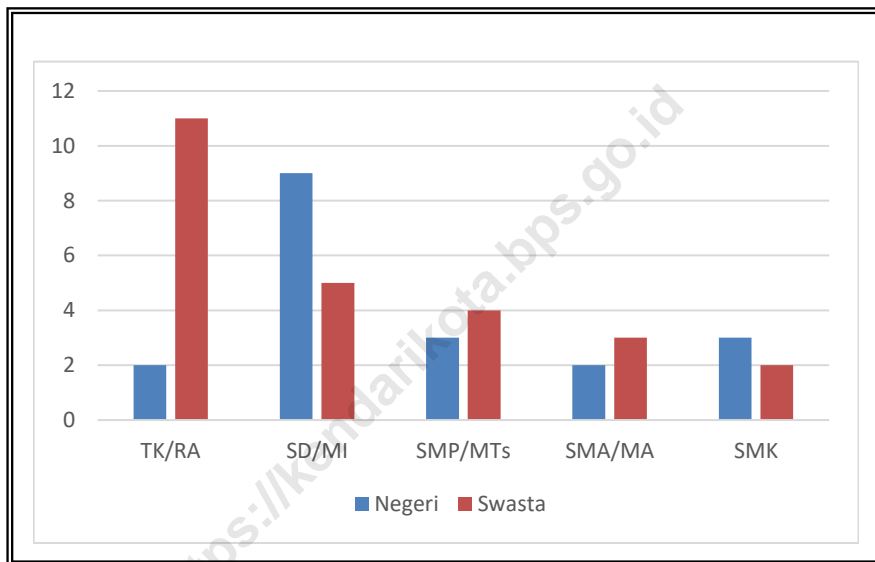
13. *Pharmacy is a specific place that is used for pharmaceutical jobs, and distribution/sale of drugs/pharmaceuticals and other medical supplies to people that are administered by trained pharmacist (Regulation of the Minister of Health of Indonesia Number 1332 Year 2002 about the Changes of Regulation of the Minister of Health of Indonesia Number 922/MENKES/PER/X/1993 about Pro- vision and Procedures for Administration of Licensed Pharmacies).*

14. Imunisasi adalah memasukkan kuman atau racun penyakit tertentu yang sudah dilemahkan (vaksin) ke dalam tubuh dengan cara disuntik atau diminum (diteteskan dalam mulut) dengan maksud agar terjadi kekebalan tubuh terhadap penyakit tersebut.

14. *Immunization is putting enervated microbe of a certain disease into human body by injection or drinking (dropping into mouth) to make the body immune to that disease.*

15. BCG (*Bacillus Calmette Guerin*) merupakan vaksinasi untuk mencegah penyakit TBC, diberikan pada bayi baru lahir atau anak, dengan suntikan pada kulit pangkal lengan atas. Bekas suntikan kemudian akan membentuk tonjolan kecil jaringan parut pada kulit lengan atas. Suntikan BCG diberikan kepada anak 1 kali.
15. *BCG (Bacillus Calmette Guerin) is a vaccine to prevent TBC disease, given to newborns or children, by injection at the base of the skin of the upper arm, Injection site will form little bumps of scar tissue in the skin of the upper arm, BCG injections given to children 1 times.*
16. DPT (*Difteri, Pertusis, Tetanus*) merupakan vaksin untuk mencegah penyakit Difteri, Pertusis, dan Tetanus yang diberikan pada bayi berumur 3 bulan ke atas, dengan suntikan pada paha, diulang 1 bulan dan 2 bulan kemudian, sehingga suntikan imunisasi DPT lengkap pada balita berjumlah 3 kali (kadang-kadang selang waktu antar suntikan bisa lebih dari 1 bulan).
16. *DPT (Diphtheria, Pertussis, Tetanus) is a vaccine to prevent the diphtheria, pertussis, and tetanus disease, given to infants aged 3 months and above, with a shot in the thigh, repeated one month and two months later, so that the complete DPT immunization shots at toddler totaling 3 times (sometimes the time interval between injections can be more than 1 month).*

Gambar 4.1. Banyaknya Sekolah menurut Tingkat Pendidikan di Kecamatan Kadia, 2017/ *Number of School by Education Level in Kadia Subdistrict, 2017*



4.1. Pendidikan/Education

Tabel 4.1.1. Banyaknya Sekolah Negeri Menurut Kelurahan dan Tingkat Pendidikan di Kecamatan Kadia, 2017
Number of Public School by Village and Education Level in Kadia Subdistrict, 2017

Kelurahan/Village	TK/RA Negeri	SD/MI Negeri	SMP/MTs Negeri	SMA/MA Negeri
(1)	(2)	(3)	(4)	(5)
1 Bende	2	5	2	2
2 Kadia	-	1	1	-
3 Anaiwoi	-	1	-	-
4 Wowawunggu	-	1	-	-
5 Pondambea	-	1	-	-
Kecamatan Kadia Kadia Subdistrict	2	9	3	2

Sumber/Source : Dinas Pendidikan, Kepemudaan & Olahraga Kota Kendari/ Education, Youth and Sport Office of Kendari Municipality; Kantor Kementerian Agama Kota Kendari/ Ministry of Religious Affairs of Kendari Municipality

Lanjutan Tabel 4.1.1.

Kelurahan/ <i>Village</i>	SMK Negeri	SLB Negeri	Akademi/ PT Negeri
(1)	(6)	(7)	(8)
1 Bende	2	1	-
2 Kadia	1	-	-
3 Anaiwoi	-	-	-
4 Wowawanggu	-	-	-
5 Pondambea	-	-	-
Kecamatan Kadia Kadia Subdistrict	3	1	-

Sumber/Source : Dinas Pendidikan, Kepemudaan & Olahraga Kota Kendari/ *Education, Youth and Sport Office of Kendari Municipality*; Kantor Kementerian Agama Kota Kendari/ *Ministry of Religious Affairs of Kendari Municipality*

Tabel 4.1.2. Banyaknya Sekolah Swasta Menurut Kelurahan di Kecamatan Kadia, 2017
Table **Number of Private School by Village in Kadia Subdistrict, 2017**

Kelurahan/Village	TK/RA Swasta	SD/MI Swasta	SMP/MTs Swasta	SMA/MA Swasta
(1)	(2)	(3)	(4)	(5)
1 Bende	5	2	1	1
2 Kadia	3	3	3	1
3 Anaiwoi	1	-	-	-
4 Wowawanggu	1	-	-	1
5 Pondambea	1	-	-	-
Kecamatan Kadia Kadia Subdistrict	11	5	4	3

Sumber/Source : Dinas Pendidikan, Kepemudaan & Olahraga Kota Kendari/ *Education, Youth and Sport Office of Kendari Municipality*; Kantor Kementerian Agama Kota Kendari/ *Ministry of Religious Affairs of Kendari Municipality*

Lanjutan Tabel 4.1.2.

Kelurahan/ <i>Village</i>	SMK Swasta	SLB Swasta	Akademi/ PT Swasta
(1)	(6)	(7)	(8)
1 Bende	-	1	3
2 Kadia	1	-	-
3 Anaiwoi	-	-	-
4 Wowawanggu	-	-	2
5 Pondambea	1	-	-
Kecamatan Kadia Kadia Subdistrict	2	1	5

Sumber/Source : Dinas Pendidikan, Kepemudaan & Olahraga Kota Kendari/ *Education, Youth and Sport Office of Kendari Municipality*; Kantor Kementerian Agama Kota Kendari/ *Ministry of Religious Affairs of Kendari Municipality*

Tabel 4.1.3. Banyaknya Sekolah, Murid, Guru, dan Rasio Murid-Guru Tingkat Kanak-kanak (TK) Negeri Menurut Kelurahan di Kecamatan Kadia, 2017
Number of Schools, Pupils, Teachers, and Pupils-Teacher Ratio of Public Kindergarten Schools by Village in Kadia Subdistrict, 2017

Kelurahan/Village	Jumlah Sekolah School	Jumlah Murid Pupils		
		Laki-laki Male	Perempuan Female	Jumlah Total
(1)	(2)	(3)	(4)	(5)
1 Bende	2	98	92	190
2 Kadia	-	-	-	-
3 Anaiwoi	-	-	-	-
4 Wowawanggu	-	-	-	-
5 Pondambea	-	-	-	-
Kecamatan Kadia Kadia Subdistrict	2	98	92	190

Sumber/Source : Dinas Pendidikan, Kepemudaan & Olahraga Kota Kendari/ Education, Youth and Sport Office of Kendari Municipality; Kantor Kementerian Agama Kota Kendari/ Ministry of Religious Affairs of Kendari Municipality

Lanjutan Tabel 4.1.3.

Kelurahan/Village	Jumlah Guru/ Teachers			Rasio Murid/Guru Pupil-Teacher Ratio
	Laki-laki Male	Perempuan Female	Jumlah Total	
(1)	(6)	(7)	(8)	(9)
1 Bende	7	23	30	6
2 Kadia	-	-	-	-
3 Anaiwoi	-	-	-	-
4 Wowawanggu	-	-	-	-
5 Pondambea	-	-	-	-
Kecamatan Kadia Kadia Subdistrict	7	23	30	6

Sumber/Source : Kantor Lurah se-Kecamatan Poasia/All Village Office of Poasia Subdistrict

Tabel 4.1.4. Banyaknya Sekolah, Murid, Guru, dan Rasio Murid-Guru Tingkat Kanak-kanak (TK) Swasta Menurut Kelurahan di Kecamatan Kadia, 2017
Number of Schools, Pupils, Teachers, and Pupils-Teacher Ratio of Private Kindergarten Schools by Village in Kadia Subdistrict, 2017

Kelurahan/Village	Jumlah Sekolah School	Jumlah Murid Pupils		
		Laki-laki Male	Perempuan Female	Jumlah Total
(1)	(2)	(3)	(4)	(5)
1 Bende	5	201	230	431
2 Kadia	3	80	89	169
3 Anaiwoi	1	28	35	63
4 Wowawanggu	1	42	37	79
5 Pondambea	1	42	38	80
Kecamatan Kadia Kadia Subdistrict	11	393	429	822

Sumber/Source : Kantor Lurah se-Kecamatan Poasia/All Village Office of Poasia Subdistrict

Lanjutan Tabel 4.1.4.

Kelurahan/Village	Jumlah Guru/ Teachers			Rasio Murid/Guru Pupil-Teacher Ratio
	Laki-laki Male	Perempuan Female	Jumlah Total	
(1)	(6)	(7)	(8)	(9)
1 Bende	21	32	53	8
2 Kadia	4	8	12	14
3 Anaiwoi	1	4	5	13
4 Wowawanggu	1	5	6	13
5 Pondambea	1	8	9	9
Kecamatan Kadia Kadia Subdistrict	28	57	85	10

Sumber/Source : Kantor Lurah se-Kecamatan Poasia/All Village Office of Poasia Subdistrict

Tabel 4.1.5. Banyaknya Sekolah, Murid, Guru, dan Rasio Murid-Guru Tingkat Sekolah Dasar (SD) Negeri Menurut Kelurahan di Kecamatan Kadia, 2017
Number of Schools, Pupils, Teachers, and Pupils-Teacher Ratio of Public Primary Schools by Village in Kadia Subdistrict, 2017

Kelurahan/Village	Jumlah Sekolah	Jumlah Murid		
		Laki-laki	Perempuan	Total
(1)	(2)	(3)	(4)	(5)
1 Bende	5	1 669	1 670	3 339
2 Kadia	1	449	412	861
3 Anaiwoi	1	353	289	642
4 Wowawanggu	1	245	210	455
5 Pondambea	1	261	239	500
Kecamatan Kadia Kadia Subdistrict	9	2 977	2 820	5 797

Sumber/Source : Kantor Lurah se-Kecamatan Poasia/All Village Office of Poasia Subdistrict

Lanjutan Tabel 4.1.5.

Kelurahan/Village	Jumlah Guru/ Teachers			Rasio Murid/Guru Pupil-Teacher Ratio
	Laki-laki Male	Perempuan Female	Jumlah Total	
(1)	(6)	(7)	(8)	(9)
1 Bende	36	122	158	21
2 Kadia	10	26	36	24
3 Anaiwoi	10	19	29	22
4 Wowawanggu	6	21	27	17
5 Pondambea	9	15	34	21
Kecamatan Kadia Kadia Subdistrict	71	203	274	21

Sumber/Source : Kantor Lurah se-Kecamatan Poasia/All Village Office of Poasia Subdistrict

Tabel 4.1.6. Banyaknya Sekolah, Murid, Guru, dan Rasio Murid-Guru Tingkat Sekolah Dasar (SD) Swasta Menurut Kelurahan di Kecamatan Kadia, 2017
Number of Schools, Pupils, Teachers, and Pupils-Teacher Ratio of Private Primary Schools by Village in Kadia Subdistrict, 2017

Kelurahan/Village	Jumlah Sekolah School	Jumlah Murid Pupils		
		Laki-laki Male	Perempuan Female	Jumlah Total
(1)	(2)	(3)	(4)	(5)
1 Bende	1	116	114	230
2 Kadia	-	-	-	-
3 Anaiwoi	-	-	-	-
4 Wowawunggu	-	-	-	-
5 Pondambea	-	-	-	-
Kecamatan Kadia Kadia Subdistrict	1	116	114	230

Sumber/Source : Kantor Lurah se-Kecamatan Poasia/All Village Office of Poasia Subdistrict

Lanjutan Tabel 4.1.6.

Kelurahan/Village	Jumlah Guru/ Teachers			Rasio Murid/Guru Pupil-Teacher Ratio
	Laki-laki Male	Perempuan Female	Jumlah Total	
(1)	(6)	(7)	(8)	(9)
1 Bende	10	3	13	18
2 Kadia	-	-	-	-
3 Anaiwoi	-	-	-	-
4 Wowawanggu	-	-	-	-
5 Pondambea	-	-	-	-
Kecamatan Kadia Kadia Subdistrict	10	3	13	18

Sumber/Source : Kantor Lurah se-Kecamatan Poasia/All Village Office of Poasia Subdistrict

Tabel 4.1.7. Banyaknya Sekolah, Murid, Guru, dan Rasio Murid-Guru Tingkat Sekolah Menengah Pertama (SMP) Negeri Menurut Kelurahan di Kecamatan Kadia, 2017
Number of Schools, Pupils, Teachers, and Pupils-Teacher Ratio of Public Junior High Schools by Village in Kadia Subdistrict, 2017

Kelurahan/Village	Jumlah Sekolah School	Jumlah Murid Pupils		
		Laki-laki Male	Perempuan Female	Jumlah Total
(1)	(2)	(3)	(4)	(5)
1 Bende	1	581	606	1 187
2 Kadia	1	340	330	670
3 Anaiwoi	-	-	-	-
4 Wowawanggu	-	-	-	-
5 Pondambea	-	-	-	-
Kecamatan Kadia Kadia Subdistrict	2	921	936	1 857

Sumber/Source : Kantor Lurah se-Kecamatan Poasia/All Village Office of Poasia Subdistrict

Lanjutan Tabel 4.1.7.

Kelurahan/Village	Jumlah Guru/ Teachers			Rasio Murid/Guru Pupil-Teacher Ratio
	Laki-laki Male	Perempuan Female	Jumlah Total	
(1)	(6)	(7)	(8)	(9)
1 Bende	22	60	82	14
2 Kadia	17	27	44	15
3 Anaiwoi	-	-	-	-
4 Wowawanggu	-	-	-	-
5 Pondambea	-	-	-	-
Kecamatan Kadia Kadia Subdistrict	39	87	126	15

Sumber/Source : Kantor Lurah se-Kecamatan Poasia/All Village Office of Poasia Subdistrict

Tabel 4.1.8. Banyaknya Sekolah, Murid, Guru, dan Rasio Murid-Guru Tingkat Sekolah Menengah Pertama (SMP) Swasta Menurut Kelurahan di Kecamatan Kadia, 2017
Number of Schools, Pupils, Teachers, and Pupils-Teacher Ratio of Private Junior High Schools by Village in Kadia Subdistrict, 2017

Kelurahan/Village	Jumlah Sekolah School	Jumlah Murid Pupils		
		Laki-laki Male	Perempuan Female	Jumlah Total
(1)	(2)	(3)	(4)	(5)
1 Bende	-	-	-	-
2 Kadia	2	45	38	83
3 Anaiwoi	-	-	-	-
4 Wowawanggu	-	-	-	-
5 Pondambea	-	-	-	-
Kecamatan Kadia Kadia Subdistrict	2	45	38	83

Sumber/Source : Kantor Lurah se-Kecamatan Poasia/All Village Office of Poasia Subdistrict

Lanjutan Tabel 4.1.8.

Kelurahan/Village	Jumlah Guru/ Teachers			Rasio
	Laki-laki Male	Perempuan Female	Jumlah Total	Murid/Guru Pupil-Teacher Ratio
(1)	(6)	(7)	(8)	(9)
1 Bende	-	-	-	-
2 Kadia	6	6	12	7
3 Anaiwoi	-	-	-	-
4 Wowawanggu	-	-	-	-
5 Pondambea	-	-	-	-
Kecamatan Kadia Kadia Subdistrict	6	6	12	7

Sumber/Source : Kantor Lurah se-Kecamatan Poasia/All Village Office of Poasia Subdistrict

Tabel 4.1.9. Banyaknya Sekolah, Murid, Guru, dan Rasio Murid-Guru Tingkat Sekolah Menengah Atas (SMA) Negeri Menurut Kelurahan di Kecamatan Kadia, 2017
Number of Schools, Pupils, Teachers, and Pupils-Teacher Ratio of Public Senior High Schools by Village in Kadia Subdistrict, 2017

Kelurahan/Village	Jumlah Sekolah School	Jumlah Murid Pupils		
		Laki-laki Male	Perempuan Female	Jumlah Total
(1)	(2)	(3)	(4)	(5)
1 Bende	1	746	972	1 718
2 Kadia	-	-	-	-
3 Anaiwoi	-	-	-	-
4 Wowawanggu	-	-	-	-
5 Pondambea	-	-	-	-
Kecamatan Kadia Kadia Subdistrict	1	746	972	1 718

Sumber/Source : Kantor Lurah se-Kecamatan Poasia/All Village Office of Poasia Subdistrict

Lanjutan Tabel 4.1.9.

Kelurahan/Village	Jumlah Guru/ Teachers			Rasio Murid/Guru Pupil-Teacher Ratio
	Laki-laki Male	Perempuan Female	Jumlah Total	
(1)	(6)	(7)	(8)	(9)
1 Bende	44	48	92	19
2 Kadia	-	-	-	-
3 Anaiwoi	-	-	-	-
4 Wowawanggu	-	-	-	-
5 Pondambea	-	-	-	-
Kecamatan Kadia Kadia Subdistrict	44	48	92	19

Sumber/Source : Kantor Lurah se-Kecamatan Poasia/All Village Office of Poasia Subdistrict

Tabel 4.1.10. Banyaknya Sekolah, Murid, Guru, dan Rasio Murid-Guru Tingkat Sekolah Menengah Atas (SMA) Swasta Menurut Kelurahan di Kecamatan Kadia, 2017
Number of Schools, Pupils, Teachers, and Pupils-Teacher Ratio of Private Senior High Schools by Village in Kadia Subdistrict, 2017

Kelurahan/Village	Jumlah Sekolah School	Jumlah Murid Pupils		
		Laki-laki Male	Perempuan Female	Jumlah Total
(1)	(2)	(3)	(4)	(5)
1 Bende	-	-	-	-
2 Kadia	-	-	-	-
3 Anaiwoi	-	-	-	-
4 Wowawanggu	1	102	89	191
5 Pondambea	-	-	-	-
Kecamatan Kadia Kadia Subdistrict	1	102	89	191

Sumber/Source : Kantor Lurah se-Kecamatan Poasia/All Village Office of Poasia Subdistrict

Lanjutan Tabel 4.1.10.

Kelurahan/Village	Jumlah Guru/ Teachers			Rasio Murid/Guru Pupil-Teacher Ratio
	Laki-laki Male	Perempuan Female	Jumlah Total	
(1)	(6)	(7)	(8)	(9)
1 Bende	-	-	-	-
2 Kadia	-	-	-	-
3 Anaiwoi	-	-	-	-
4 Wowawanggu	10	15	25	8
5 Pondambea	-	-	-	-
Kecamatan Kadia Kadia Subdistrict	10	15	25	8

Sumber/Source : Kantor Lurah se-Kecamatan Poasia/All Village Office of Poasia Subdistrict

Tabel 4.1.11. Banyaknya Sekolah, Murid, Guru, dan Rasio Murid-Guru Tingkat Sekolah Menengah Kejuruan (SMK) Negeri Menurut Kelurahan di Kecamatan Kadia, 2017
Number of Schools, Pupils, Teachers, and Pupils-Teacher Ratio of Public Vocational High Schools by Village in Kadia Subdistrict, 2017

Kelurahan/Village	Jumlah Sekolah School	Jumlah Murid Pupils		
		Laki-laki Male	Perempuan Female	Jumlah Total
(1)	(2)	(3)	(4)	(5)
1 Bende	2	1 901	956	2 857
2 Kadia	1	94	486	580
3 Anaiwoi	-	-	-	-
4 Wowawanggu	-	-	-	-
5 Pondambea	-	-	-	-
Kecamatan Kadia Kadia Subdistrict	3	1 995	1 442	3 437

Sumber/Source : Kantor Lurah se-Kecamatan Poasia/All Village Office of Poasia Subdistrict

Lanjutan Tabel 4.1.11.

Kelurahan/Village	Jumlah Guru/ Teachers			Rasio Murid/Guru Pupil-Teacher Ratio
	Laki-laki Male	Perempuan Female	Jumlah Total	
(1)	(6)	(7)	(8)	(9)
1 Bende	113	95	208	14
2 Kadia	15	55	70	8
3 Anaiwoi	-	-	-	-
4 Wowawanggu	-	-	-	-
5 Pondambea	-	-	-	-
Kecamatan Kadia Kadia Subdistrict	128	150	278	12

Sumber/Source : Kantor Lurah se-Kecamatan Poasia/All Village Office of Poasia Subdistrict

Tabel 4.1.12. Banyaknya Sekolah, Murid, Guru, dan Rasio Murid-Guru Tingkat Sekolah Menengah Kejuruan (SMK) Swasta Menurut Kelurahan di Kecamatan Kadia, 2017
Number of Schools, Pupils, Teachers, and Pupils-Teacher Ratio of Private Vocational High Schools by Village in Kadia Subdistrict, 2017

Kelurahan/ <i>Village</i>	Jumlah Sekolah <i>School</i>	Jumlah Murid <i>Pupils</i>		
		Laki-laki <i>Male</i>	Perempuan <i>Female</i>	Jumlah <i>Total</i>
(1)	(2)	(3)	(4)	(5)
1 Bende	-	-	-	-
2 Kadia	1	97	50	147
3 Anaiwoi	-	-	-	-
4 Wowawanggu	-	-	-	-
5 Pondambea	1	30	25	55
Kecamatan Kadia <i>Kadia Subdistrict</i>	2	127	75	202

Sumber/Source : Kantor Lurah se-Kecamatan Poasia/All Village Office of Poasia Subdistrict

Lanjutan Tabel 4.1.12.

Kelurahan/Village	Jumlah Guru/ Teachers			Rasio
	Laki-laki Male	Perempuan Female	Jumlah Total	Murid/Guru Pupil-Teacher Ratio
(1)	(6)	(7)	(8)	(9)
1 Bende	-	-	-	-
2 Kadia	4	6	10	15
3 Anaiwoi	-	-	-	-
4 Wowawanggu	-	-	-	-
5 Pondambea	5	3	8	7
Kecamatan Kadia Kadia Subdistrict	9	9	18	11

Sumber/Source : Kantor Lurah se-Kecamatan Poasia/All Village Office of Poasia Subdistrict

Tabel 4.1.13. Banyaknya Sekolah, Murid, Guru, dan Rasio Murid-Guru Tingkat Raudhatul Athfal (RA) Negeri Menurut Kelurahan di Kecamatan Kadia, 2017
Number of Schools, Pupils, Teachers, and Pupils-Teacher Ratio of Public Raudhatul Athfal by Village in Kadia Subdistrict, 2017

Kelurahan/Village	Jumlah Sekolah School	Jumlah Murid Pupils		
		Laki-laki Male	Perempuan Female	Jumlah Total
(1)	(2)	(3)	(4)	(5)
1 Bende	-	-	-	-
2 Kadia	-	-	-	-
3 Anaiwoi	-	-	-	-
4 Wowawanggu	-	-	-	-
5 Pondambea	-	-	-	-
Kecamatan Kadia Kadia Subdistrict	-	-	-	-

Sumber/Source : Kantor Lurah se-Kecamatan Poasia/All Village Office of Poasia Subdistrict

Lanjutan Tabel 4.1.13.

Kelurahan/Village	Jumlah Guru/ Teachers			Rasio Murid/Guru Pupil-Teacher Ratio
	Laki-laki Male	Perempuan Female	Jumlah Total	
(1)	(6)	(7)	(8)	(9)
1 Bende	-	-	-	-
2 Kadia	-	-	-	-
3 Anaiwoi	-	-	-	-
4 Wowawanggu	-	-	-	-
5 Pondambea	-	-	-	-
Kecamatan Kadia Kadia Subdistrict	-	-	-	-

Sumber/Source : Kantor Lurah se-Kecamatan Poasia/All Village Office of Poasia Subdistrict

Tabel 4.1.14. Banyaknya Sekolah, Murid, Guru, dan Rasio Murid-Guru Tingkat Raudhatul Athfal (RA) Swasta Menurut Kelurahan di Kecamatan Kadia, 2017
Number of Schools, Pupils, Teachers, and Pupils-Teacher Ratio of Private Raudhatul Athfal by Village in Kadia Subdistrict, 2017

Kelurahan/Village	Jumlah Sekolah School	Jumlah Murid Pupils		
		Laki-laki Male	Perempuan Female	Jumlah Total
(1)	(2)	(3)	(4)	(5)
1 Bende	-	-	-	-
2 Kadia	-	-	-	-
3 Anaiwoi	-	-	-	-
4 Wowawunggu	-	-	-	-
5 Pondambea	-	-	-	-
Kecamatan Kadia Kadia Subdistrict	-	-	-	-

Sumber/Source : Kantor Lurah se-Kecamatan Poasia/All Village Office of Poasia Subdistrict

Lanjutan Tabel 4.1.14.

Kelurahan/Village	Jumlah Guru/ Teachers			Rasio Murid/Guru Pupil-Teacher Ratio
	Laki-laki Male	Perempuan Female	Jumlah Total	
(1)	(6)	(7)	(8)	(9)
1 Bende	-	-	-	-
2 Kadia	-	-	-	-
3 Anaiwoi	-	-	-	-
4 Wowawanggu	-	-	-	-
5 Pondambea	-	-	-	-
Kecamatan Kadia Kadia Subdistrict	-	-	-	-

Sumber/Source : Kantor Lurah se-Kecamatan Poasia/All Village Office of Poasia Subdistrict

Tabel 4.1.15. Banyaknya Sekolah, Murid, Guru, dan Rasio Murid-Guru Tingkat Madrasah Ibtidaiyah (MI) Negeri Menurut Kelurahan di Kecamatan Kadia, 2017
Number of Schools, Pupils, Teachers, and Pupils-Teacher Ratio of Public Madrasah Ibtidaiyah by Village in Kadia Subdistrict, 2017

Kelurahan/Village	Jumlah Sekolah School	Jumlah Murid Pupils		
		Laki-laki Male	Perempuan Female	Jumlah Total
(1)	(2)	(3)	(4)	(5)
1 Bende	-	-	-	-
2 Kadia	-	-	-	-
3 Anaiwoi	-	-	-	-
4 Wowawanggu	-	-	-	-
5 Pondambea	-	-	-	-
Kecamatan Kadia Kadia Subdistrict	-	-	-	-

Sumber/Source : Kantor Lurah se-Kecamatan Poasia/All Village Office of Poasia Subdistrict

Lanjutan Tabel 4.1.15.

Kelurahan/Village	Jumlah Guru/ Teachers			Rasio Murid/Guru Pupil-Teacher Ratio
	Laki-laki Male	Perempuan Female	Jumlah Total	
(1)	(6)	(7)	(8)	(9)
1 Bende	-	-	-	-
2 Kadia	-	-	-	-
3 Anaiwoi	-	-	-	-
4 Wowawanggu	-	-	-	-
5 Pondambea	-	-	-	-
Kecamatan Kadia Kadia Subdistrict	-	-	-	-

Sumber/Source : Kantor Lurah se-Kecamatan Poasia/All Village Office of Poasia Subdistrict

Tabel 4.1.16. Banyaknya Sekolah, Murid, Guru, dan Rasio Murid-Guru Tingkat Madrasah Ibtidaiyah (MI) Swasta Menurut Kelurahan di Kecamatan Kadia, 2017
Number of Schools, Pupils, Teachers, and Pupils-Teacher Ratio of Private Madrasah Ibtidaiyah by Village in Kadia Subdistrict, 2017

Kelurahan/ <i>Village</i>	Jumlah Sekolah <i>School</i>	Jumlah Murid <i>Pupils</i>		
		Laki-laki <i>Male</i>	Perempuan <i>Female</i>	Jumlah <i>Total</i>
(1)	(2)	(3)	(4)	(5)
1 Bende	1	595	598	1 193
2 Kadia	1	210	192	402
3 Anaiwoi	-	-	-	-
4 Wowawanggu	-	-	-	-
5 Pondambea	-	-	-	-
Kecamatan Kadia <i>Kadia Subdistrict</i>	2	805	790	1 595

Sumber/Source : Kantor Lurah se-Kecamatan Poasia/All Village Office of Poasia Subdistrict

Lanjutan Tabel 4.1.16.

Kelurahan/Village	Jumlah Guru/ Teachers			Rasio Murid/Guru Pupil-Teacher Ratio
	Laki-laki Male	Perempuan Female	Jumlah Total	
(1)	(6)	(7)	(8)	(9)
1 Bende	23	25	48	25
2 Kadia	10	17	27	15
3 Anaiwoi	-	-	-	-
4 Wowawanggu	-	-	-	-
5 Pondambea	-	-	-	-
Kecamatan Kadia Kadia Subdistrict	33	42	75	21

Sumber/Source : Kantor Lurah se-Kecamatan Poasia/All Village Office of Poasia Subdistrict

Tabel 4.1.17. Banyaknya Sekolah, Murid, Guru, dan Rasio Murid-Guru Tingkat Madrasah Tsanawiyah (MTs) Negeri Menurut Kelurahan di Kecamatan Kadia, 2017
Number of Schools, Pupils, Teachers, and Pupils-Teacher Ratio of Public Madrasah Tsanawiyah by Village in Kadia Subdistrict, 2017

Kelurahan/Village	Jumlah Sekolah School	Jumlah Murid Pupils		
		Laki-laki Male	Perempuan Female	Jumlah Total
(1)	(2)	(3)	(4)	(5)
1 Bende	1	536	524	1 060
2 Kadia	-	-	-	-
3 Anaiwoi	-	-	-	-
4 Wowawanggu	-	-	-	-
5 Pondambea	-	-	-	-
Kecamatan Kadia Kadia Subdistrict	1	536	524	1 060

Sumber/Source : Kantor Lurah se-Kecamatan Poasia/All Village Office of Poasia Subdistrict

Lanjutan Tabel 4.1.17.

Kelurahan/Village	Jumlah Guru/ Teachers			Rasio Murid/Guru Pupil-Teacher Ratio
	Laki-laki Male	Perempuan Female	Jumlah Total	
(1)	(6)	(7)	(8)	(9)
1 Bende	71	77	148	7
2 Kadia	-	-	-	-
3 Anaiwoi	-	-	-	-
4 Wowawanggu	-	-	-	-
5 Pondambea	-	-	-	-
Kecamatan Kadia Kadia Subdistrict	71	77	148	7

Sumber/Source : Kantor Lurah se-Kecamatan Poasia/All Village Office of Poasia Subdistrict

Tabel 4.1.18. Banyaknya Sekolah, Murid, Guru, dan Rasio Murid-Guru Tingkat Madrasah Tsanawiyah (MTs) Swasta Menurut Kelurahan di Kecamatan Kadia, 2017
Number of Schools, Pupils, Teachers, and Pupils-Teacher Ratio of Swasta Madrasah Tsanawiyah by Village in Kadia Subdistrict, 2017

Kelurahan/ <i>Village</i>	Jumlah Sekolah <i>School</i>	Jumlah Murid <i>Pupils</i>		
		Laki-laki <i>Male</i>	Perempuan <i>Female</i>	Jumlah <i>Total</i>
(1)	(2)	(3)	(4)	(5)
1 Bende	1	307	300	607
2 Kadia	-	-	-	-
3 Anaiwoi	-	-	-	-
4 Wowawanggu	-	-	-	-
5 Pondambea	-	-	-	-
Kecamatan Kadia <i>Kadia Subdistrict</i>	1	307	300	607

Sumber/Source : Kantor Lurah se-Kecamatan Poasia/All Village Office of Poasia Subdistrict

Lanjutan Tabel 4.1.18.

Kelurahan/Village	Jumlah Guru/ Teachers			Rasio Murid/Guru Pupil-Teacher Ratio
	Laki-laki Male	Perempuan Female	Jumlah Total	
(1)	(6)	(7)	(8)	(9)
1 Bende	23	22	45	13
2 Kadia	-	-	-	-
3 Anaiwoi	-	-	-	-
4 Wowawanggu	-	-	-	-
5 Pondambea	-	-	-	-
Kecamatan Kadia Kadia Subdistrict	23	22	45	13

Sumber/Source : Kantor Lurah se-Kecamatan Poasia/All Village Office of Poasia Subdistrict

Tabel 4.1.19. Banyaknya Sekolah, Murid, Guru, dan Rasio Murid-Guru Tingkat Madrasah Aliyah (MA) Negeri Menurut Kelurahan di Kecamatan Kadia, 2017
Number of Schools, Pupils, Teachers, and Pupils-Teacher Ratio of Public Madrasah Aliyah by Village in Kadia Subdistrict, 2017

Kelurahan/Village	Jumlah Sekolah School	Jumlah Murid Pupils		
		Laki-laki Male	Perempuan Female	Jumlah Total
(1)	(2)	(3)	(4)	(5)
1 Bende	1	382	386	768
2 Kadia	-	-	-	-
3 Anaiwoi	-	-	-	-
4 Wowawanggu	-	-	-	-
5 Pondambea	-	-	-	-
Kecamatan Kadia Kadia Subdistrict	1	382	386	768

Sumber/Source : Kantor Lurah se-Kecamatan Poasia/All Village Office of Poasia Subdistrict

Lanjutan Tabel 4.1.19.

Kelurahan/Village	Jumlah Guru/ Teachers			Rasio Murid/Guru Pupil-Teacher Ratio
	Laki-laki Male	Perempuan Female	Jumlah Total	
(1)	(6)	(7)	(8)	(9)
1 Bende	22	23	45	17
2 Kadia	-	-	-	-
3 Anaiwoi	-	-	-	-
4 Wowawanggu	-	-	-	-
5 Pondambea	-	-	-	-
Kecamatan Kadia Kadia Subdistrict	22	23	45	17

Sumber/Source : Kantor Lurah se-Kecamatan Poasia/All Village Office of Poasia Subdistrict

Tabel 4.1.20. Banyaknya Sekolah, Murid, Guru, dan Rasio Murid-Guru Tingkat Madrasah Aliyah (MA) Swasta Menurut Kelurahan di Kecamatan Kadia, 2017
Number of Schools, Pupils, Teachers, and Pupils-Teacher Ratio of Private Madrasah Aliyah by Village in Kadia Subdistrict, 2017

Kelurahan/Village	Jumlah Sekolah School	Jumlah Murid Pupils		
		Laki-laki Male	Perempuan Female	Jumlah Total
(1)	(2)	(3)	(4)	(5)
1 Bende	1	120	112	232
2 Kadia	-	-	-	-
3 Anaiwoi	-	-	-	-
4 Wowawunggu	-	-	-	-
5 Pondambea	-	-	-	-
Kecamatan Kadia Kadia Subdistrict	1	120	112	232

Sumber/Source : Kantor Lurah se-Kecamatan Poasia/All Village Office of Poasia Subdistrict

Lanjutan Tabel 4.1.20.

Kelurahan/Village	Jumlah Guru/ Teachers			Rasio Murid/Guru Pupil-Teacher Ratio
	Laki-laki Male	Perempuan Female	Jumlah Total	
(1)	(6)	(7)	(8)	(9)
1 Bende	12	10	22	11
2 Kadia	-	-	-	-
3 Anaiwoi	-	-	-	-
4 Wowawanggu	-	-	-	-
5 Pondambea	-	-	-	-
Kecamatan Kadia Kadia Subdistrict	12	10	22	11

Sumber/Source : Kantor Lurah se-Kecamatan Poasia/All Village Office of Poasia Subdistrict

Tabel 4.1.21. Banyaknya Sekolah, Murid, Guru, dan Rasio Mahasiswa-Dosen Tingkat Perguruan Tinggi Negeri Menurut Kelurahan di Kecamatan Kadia, 2017
Number of Schools, Pupils, Teachers, and Pupils-Teacher Ratio of Public University by Village in Kadia Subdistrict, 2017

Kelurahan/Village	Jumlah Sekolah School	Jumlah Mahasiswa Pupils		
		Laki-laki Male	Perempuan Female	Jumlah Total
(1)	(2)	(3)	(4)	(5)
1 Bende	-	-	-	-
2 Kadia	-	-	-	-
3 Anaiwoi	-	-	-	-
4 Wowawanggu	-	-	-	-
5 Pondambea	-	-	-	-
Kecamatan Kadia Kadia Subdistrict	-	-	-	-

Sumber/Source : Kantor Lurah se-Kecamatan Poasia/All Village Office of Poasia Subdistrict

Lanjutan Tabel 4.1.21.

Kelurahan/Village	Jumlah Dosen/ Teachers			Rasio Mahasiswa-Dosen Pupil-Teacher Ratio
	Tetap	Tidak Tetap	Jumlah Total	
(1)	(6)	(7)	(8)	(9)
1 Bende	-	-	-	-
2 Kadia	-	-	-	-
3 Anaiwoi	-	-	-	-
4 Wowawanggu	-	-	-	-
5 Pondambea	-	-	-	-
Kecamatan Kadia Kadia Subdistrict	-	-	-	-

Sumber/Source : Kantor Lurah se-Kecamatan Poasia/All Village Office of Poasia Subdistrict

Tabel 4.1.22. Banyaknya Sekolah, Murid, Guru, dan Rasio Mahasiswa-Dosen Tingkat Perguruan Tinggi Swasta Menurut Kelurahan di Kecamatan Kadia, 2017
Number of Schools, Pupils, Teachers, and Pupils-Teacher Ratio of Private University by Village in Kadia Subdistrict, 2017

Kelurahan/Village	Jumlah Sekolah School	Jumlah Mahasiswa Pupils		
		Laki-laki Male	Perempuan Female	Jumlah Total
(1)	(2)	(3)	(4)	(5)
1 Bende	3	285	311	596
2 Kadia	-	-	-	-
3 Anaiwoi	-	-	-	-
4 Wowawanggu	2	3 867	3 472	7 339
5 Pondambea	-	-	-	-
Kecamatan Kadia Kadia Subdistrict	5	4 152	3 783	7 935

Sumber/Source : Kantor Lurah se-Kecamatan Poasia/All Village Office of Poasia Subdistrict

Lanjutan Tabel 4.1.22.

Kelurahan/Village	Jumlah Dosen/ Teachers			Rasio Mahasiswa-Dosen Pupil-Teacher Ratio
	Tetap	Tidak Tetap	Jumlah Total	
(1)	(6)	(7)	(8)	(9)
1 Bende	44	38	82	7
2 Kadia	-	-	-	-
3 Anaiwoi	-	-	-	-
4 Wowawanggu	181	319	500	14
5 Pondambea	-	-	-	-
Kecamatan Kadia Kadia Subdistrict	225	357	582	14

Sumber/Source : Kantor Lurah se-Kecamatan Poasia/All Village Office of Poasia Subdistrict

Tabel 4.1.23. Banyaknya Usaha dan Tenaga Kerja Jasa Pendidikan Non Formal Menurut Kelurahan di Kecamatan Kadia, 2017
Number of Non-formal Education and Employees by Village in Kadia Subdistrict, 2017

Kelurahan/Village	Kursus Komputer		Kursus Bahasa	
	Jumlah Total	Tenaga Kerja Employee	Jumlah Total	Tenaga Kerja Employee
(1)	(2)	(3)	(4)	(5)
1 Bende	-	-	1	13
2 Kadia	-	-	1	5
3 Anaiwoi	1	15	-	-
4 Wowawanggu	-	-	-	-
5 Pondambea	-	-	1	1
Kecamatan Kadia Kadia Subdistrict	1	15	3	19

Sumber/Source : Sensus Ekonomi 2016

Lanjutan Tabel 4.1.23.

Kelurahan/ <i>Village</i>	Bimbingan Belajar dan Konseling		Kursus Teknisi	
	Jumlah <i>Total</i>	Tenaga Kerja <i>Employee</i>	Jumlah <i>Total</i>	Tenaga Kerja <i>Employee</i>
(1)	(6)	(7)	(8)	(9)
1 Bende	5	67	1	67
2 Kadia	2	3	-	-
3 Anaiwoi	3	42	-	-
4 Wowawanggu	-	-	-	-
5 Pondambea	-	-	-	-
Kecamatan Kadia Kadia Subdistrict	10	112	1	67

Sumber/Source : Sensus Ekonomi 2016

Lanjutan Tabel 4.1.23.

Kelurahan/ <i>Village</i>	Kursus Kerajinan dan Industri		Kursus Lainnya	
	Jumlah <i>Total</i>	Tenaga Kerja <i>Employee</i>	Jumlah <i>Total</i>	Tenaga Kerja <i>Employee</i>
(1)	(10)	(11)	(12)	(13)
1 Bende	-	-	1	20
2 Kadia	-	-	1	7
3 Anaiwoi	-	-	-	-
4 Wowawanggu	-	-	1	3
5 Pondambea	-	-	1	1
Kecamatan Kadia <i>Kadia Subdistrict</i>	-	-	4	31

Sumber/Source : Sensus Ekonomi 2016

4.2. Kesehatan /Health

Tabel 4.2.1. Jumlah Fasilitas Kesehatan menurut Kelurahan di Kecamatan Kadia, 2017
Table *Number of Health Facilities by Village in Kadia Subdistrict, 2017*

Kelurahan/ <i>Village</i>	Rumah Sakit Umum	Rumah Sakit Bersalin	Puskesmas	Puskesmas Pembantu
(1)	(2)	(3)	(4)	(5)
1 Bende	1	-	1	-
2 Kadia	-	-	1	-
3 Anaiwoi	-	-	-	-
4 Wowawanggu	-	-	1	-
5 Pondambea	-	-	-	-
Kecamatan Kadia Kadia Subdistrict	1	-	3	-

Sumber/Source : Kantor Lurah se-Kecamatan Kadia/*All Village Office of Kadia Subdistrict*

Lanjutan Tabel 4.2.1.

Kelurahan/ <i>Village</i>	Klinik	Praktek Dokter	Praktek Bidan	Poskeskel
(1)	(6)	(7)	(8)	(9)
1 Bende	-	3	-	-
2 Kadia	-	1	-	-
3 Anaiwoi	1	2	2	-
4 Wowawanggu	-	7	2	-
5 Pondambea	1	-	-	-
Kecamatan Kadia Kadia Subdistrict	2	13	4	-

Sumber/Source : Kantor Lurah se-Kecamatan Kadia/*All Village Office of Kadia Subdistrict*

Lanjutan Tabel 4.2.1.

Kelurahan/ <i>Village</i>	Polindes	Posyandu	Apotek	Toko Obat	Praktek BatTra
(1)	(10)	(11)	(12)	(13)	(14)
1 Bende	-	8	12	-	-
2 Kadia	-	10	3	-	-
3 Anaiwoi	-	2	1	-	-
4 Wowawanggu	-	3	5	2	-
5 Pondambea	-	5	1	1	-
Kecamatan Kadia Kadia Subdistrict	-	28	22	3	-

Sumber/Source : Kantor Lurah se-Kecamatan Kadia/*All Village Office of Kadia Subdistrict*

Tabel 4.2.2. Jumlah Tenaga Kesehatan menurut Kelurahan di Kecamatan Kadia, 2017
Table *Number of Paramedic by Village in Kadia Subdistrict, 2017*

Kelurahan/ <i>Village</i>	Dokter Spesialis	Dokter Umum	Dokter Gigi	Bidan
(1)	(2)	(3)	(4)	(5)
1 Bende	5	10	2	6
2 Kadia	2	1	-	4
3 Anaiwoi	6	1	2	2
4 Wowawanggu	2	2	2	3
5 Pondambea	1	8	-	1
Kecamatan Kadia Kadia Subdistrict	16	22	6	16

Sumber/Source : Kantor Lurah se-Kecamatan Kadia/*All Village Office of Kadia Subdistrict*

Lanjutan Tabel 4.2.2.

Kelurahan/ <i>Village</i>	Perawat	Tenaga Kesehatan Lainnya	Dukun Bayi
(1)	(6)	(7)	(8)
1 Bende	15	-	-
2 Kadia	4	-	-
3 Anaiwoi	13	-	-
4 Wowawanggu	22	-	-
5 Pondambea	9	-	-
Kecamatan Kadia Kadia Subdistrict	63	-	-

Sumber/Source : Kantor Lurah se-Kecamatan Kadia/*All Village Office of Kadia Subdistrict*

Tabel 4.2.3. 10 Besar Penyakit di Kecamatan Kadia, 2017
Table Top 10 Diseases in Kadia Subdistrict, 2017

Nama Penyakit/ <i>Type of Diseases</i>	Jumlah Kasus/ <i>Number of Cases</i>		
	2015	2016	2017
(1)	(2)	(3)	(4)
1 Infeksi Saluran Pernafasan Akut (ISPA)	5 090	6 106	5 470
2 Penyakit Otot Jaringan Pengikat	1 307	1 325	1 565
3 Penyakit dan Kelainan Syaraf Lain	1 052	1 468	1 592
4 Gangguan Refraksi	116	171	593
5 Hipertensi	491	706	1 495
6 Diare	812	571	673
7 Penyakit Kulit Alergi	711	836	1 539
8 Tonsilitis	352	374	521
9 Penyakit Gigi	357
10 Penyakit Pulpa	1 143
Jumlah/ <i>Total</i>	9 931	11 557	14 948

Sumber/Source : Puskesmas se-Kecamatan Kadia

Tabel 4.2.4. Banyaknya Bayi/Balita yang Diimunisasi di Kecamatan Kadia, 2017
Table Number of immunized infants in Kadia Subdistrict, 2017

Jenis Vaksin	Jumlah Bayi/Balita yang diimunisasi		
	2015	2016	2017
(1)	(2)	(3)	(4)
1 BCG	1 570	1 851	795
2 DPT 1	1 600	1 926	813
3 DPT 2	1 546	1 901	812
4 DPT 3	1 544	1 928	754
5 Polio 1	1 577	1 910	788
6 Polio 2	1 615	1 885	821
7 Polio 3	1 554	1 930	785
8 Polio 4	1 534	1 857	757
9 Campak	1 537	1 833	757
10 TT 1	912	1 070	356
11 TT 2	784	1 164	365
12 Hepatitis B1	1 600	1 926	815
13 Hepatitis B2	1 546	1 901	752
14 Hepatitis B3	1 544	1 928	518
15 Lainnya	224	684	211
Jumlah/ Total	20 687	25 694	10 099

Sumber/Source : Puskesmas se-Kecamatan Kadia

Tabel 4.2.5. Banyaknya Peserta KB Aktif dan Baru Menurut Alat Kontrasepsi di Kecamatan Kadia, 2017
Number of Active and New KB Participants by Used Contraception Type in Kadia Subdistrict, 2017

Jenis Alat Kontrasepsi	Jumlah Peserta		
	Aktif	Baru	Total
(1)	(2)	(3)	(4)
1 IUD	227	52	279
2 MOP	-	-	-
3 MOW	-	-	-
4 Implan	135	426	561
5 Suntikan	1 922	1 040	2 962
6 Pil	2 225	951	3 176
7 Kondom	600	561	1 161
Jumlah	5 109	3 030	8 139

Sumber/Source : Puskesmas se-Kecamatan Kadia

4.3. Agama/ Religion

Tabel 4.3.1. Jumlah Tempat Peribadatan menurut Kelurahan di Kecamatan Kadia, 2017
Table *Number of Worship Facilities by Village in Kadia Subdistrict, 2017*

Kelurahan/Village	Masjid Mosque	Langgar/ Surau/ Mushollah Mushola	Gereja Protestan Christian Church
(1)	(2)	(3)	(4)
1 Bende	20	-	1
2 Kadia	17	7	4
3 Anaiwoi	4	1	-
4 Wowawanggu	6	-	-
5 Pondambea	7	1	1
Kecamatan Kadia Kadia Subdistrict	54	9	6

Sumber/Source : Kantor Lurah se-Kecamatan Kadia/All Village Office of Kadia Subdistrict

Lanjutan Tabel 4.3.1.

Kelurahan/ <i>Village</i>	Gereja Katolik <i>Catholic Church</i>	Pura <i>Temple</i>	Vihara <i>Vihara</i>	Lainnya <i>Others</i>
(1)	(5)	(6)	(7)	(8)
1 Bende	-	-	-	-
2 Kadia	-	1	-	-
3 Anaiwoi	-	-	-	-
4 Wowawanggu	-	-	-	-
5 Pondambea	-	-	-	-
Kecamatan Kadia <i>Kadia Subdistrict</i>	-	1	-	-

Sumber/Source : Kantor Lurah se-Kecamatan Kadia/*All Village Office of Kadia Subdistrict*

Tabel 4.3.2. Distribusi Persentase Penganut Agama di Kecamatan Kadia, 2017
Table Percentage Distribution of Religion in Kadia Subdistrict, 2017

Agama Religion	Persentase Penduduk Percentage of Population (%)
(1)	(2)
1 Islam	90,77
2 Kristen Protestan	4,88
3 Kristen Katolik	3,24
4 Hindu	0,62
5 Budha	0,49
Jumlah/Total	100

Sumber/Source : Diolah dari Data Penduduk Menurut Agama, Kementerian Agama Kota Kendari/ Processed from Population by Religion, Ministry of Religious Affairs of Kendari Municipality

Tabel 4.3.3. Jumlah Jamaah Haji yang diberangkatkan menurut Jenis Kelamin di Kecamatan Kadia, 2014-2016
Table Registered Number of Pilgrim by Sex in Kadia Subdistrict, 2014-2016

Tahun	Jumlah Jamaah Haji		
	Laki-Laki	Perempuan	Total
(1)	(2)	(3)	(4)
2014	41	44	85
2015	26	44	70
2016	37	45	82

Sumber/Source : Diolah dari Data Penduduk Menurut Agama, Kementerian Agama Kota Kendari/ Processed from Population by Religion, Ministry of Religious Affairs of Kendari Municipality

4.4. Sosial Lainnya / Others

Tabel 4.4.1. Banyaknya Kejadian Nikah dan Cerai menurut Kelurahan di Kecamatan Kadia, 2011-2017
Table
Number of Marriage and Divorced by Village in Kadia Subdistrict, 2011-2017

Kelurahan Village	Nikah ¹ Marriage ¹	Cerai ² Divorced ²
(1)	(2)	(3)
2011	221	77
2012	222	61
2013	226	69
2014	183	93
2015
2016	216	117
2017	191	101

Sumber/Source : 1. Kantor Kementerian Agama Kota Kendari/ Ministry of Religious Affairs of Kendari Municipality
 2. Pengadilan Agama Kota Kendari/ Religious Courts Office of Kendari Municipality

Tabel 4.4.2. Banyaknya Sarana Kegiatan Sosial Kemasyarakatan menurut Kelurahan di Kecamatan Kadia, 2017
Number of Community Social Activities Facilities by Village in Kadia Subdistrict, 2017

Kelurahan/ <i>Village</i>	Panti Asuhan <i>Orphanage</i>		Panti Jompo <i>Nursing Home</i>		Panti Rehabilitasi <i>Rehabilitation</i>	
	Jumlah Sarana	Jumlah Penerima Manfaat	Jumlah Sarana	Jumlah Penerima Manfaat	Jumlah Sarana	Jumlah Penerima Manfaat
(1)	(2)	(3)	(4)	(5)	(6)	(7)
1 Bende	-	-	-	-	-	-
2 Kadia	-	-	-	-	-	-
3 Anaiwoi	-	-	-	-	-	-
4 Wowawanggu	-	-	-	-	-	-
5 Pondambea	1	18	-	-	-	-
Kecamatan Kadia <i>Kadia Subdistrict</i>	1	18	-	-	-	-

Sumber/Source : Kantor Lurah se-Kecamatan Kadia/*All Village Office of Kadia Subdistrict*

Tabel 4.4.3. Banyaknya Sarana Kegiatan Sosial Kebudayaan dan Hiburan menurut Kelurahan di Kecamatan Kadia, 2017
Table
Number of Social Culture and Entertainment Facilities by Village in Kadia Subdistrict, 2017

Kelurahan/Village	Museum		Bioskop Cinema		Gelanggang Olahraga Sport Center	
	Jumlah Total	Jumlah Total	Tenaga Kerja Employee	Jumlah Total	Tenaga Kerja Employee	Tenaga Kerja Employee
(1)	(2)	(2)	(3)	(2)	(3)	(7)
1 Bende	1	23	1	15	1	11
2 Kadia	-	-	-	-	-	-
3 Anaiwoi	-	-	-	-	-	-
4 Wowawanggu	-	-	-	-	-	-
5 Pondambea	-	-	-	-	-	-
Kecamatan Kadia Kadia Subdistrict	1	23	1	15	1	11

Sumber/Source : Sensus Ekonomi 2016

Tabel 4.4.4. Banyaknya Kegiatan Jasa Perorangan yang Melayani Rumah Tangga menurut Kelurahan di Kecamatan Kadia, 2017
Number of Personal and Household Service by Village in Kadia Subdistrict, 2017

Kelurahan/ <i>Village</i>	Binatu/ Laundry	Foto Amatir	Tukang Listrik	Salon Kecantikan	Pangkas Rambut
(1)	(2)	(3)	(4)	(5)	(6)
1 Bende	14	7	5	30	35
2 Kadia	16	-	-	15	10
3 Anaiwoi	5	1	-	2	2
4 Wowawanggu	5	4	-	5	6
5 Pondambea	4	1	-	4	4
Kecamatan Kadia Kadia Subdistrict	44	13	5	56	57

Sumber/Source : Sensus Ekonomi 2016

Lanjutan Tabel 4.4.4.

Kelurahan/ <i>Village</i>	Reparasi Peralatan Rumah Tangga dan Peralatan Kebun	Reparasi Alat-alat Elektronik Konsumen	Reparasi Alas Kaki dan Barang dari Kulit	Reparasi Furniture	Reparasi Barang Keperluan Pribadi Lainnya
(1)	(7)	(8)	(9)	(10)	(11)
1 Bende	5	-	3	1	3
2 Kadia	2	1	1	-	-
3 Anaiwoi	-	1	-	-	-
4 Wowawanggu	2	1	-	-	1
5 Pondambea	1	1	1	-	2
Kecamatan Kadia Kadia Subdistrict	10	4	5	1	6

Sumber/Source : Sensus Ekonomi 2016

Lanjutan Tabel 4.4.4.

Kelurahan/ <i>Village</i>	Reparasi dan Perawatan Sepeda Motor	Reparasi Mobil	Pencucian dan Salon Mobil	Tukang Cuci Kendaraan
(1)	(12)	(13)	(14)	(15)
1 Bende	-	20	9	15
2 Kadia	5	15	1	10
3 Anaiwoi	2	5	1	3
4 Wowawanggu	-	5	4	5
5 Pondambea	1	4	-	4
Kecamatan Kadia Kadia Subdistrict				

Sumber/Source : Sensus Ekonomi 2016

Jumlah Sapi di Kadia, 2017
Number of Beef Cattle in Kadia,
2017

9



Halaman ini sengaja dikosongkan

<https://kendaripota.bps.go.id>

PENJELASAN TEKNIS**TECHNICAL NOTES**

1. Lahan sawah adalah lahan pertanian yang berpetak-petak dan dibatasi oleh pematang (galengan), saluran untuk menahan/ menyalurkan air, yang biasanya ditanami padi sawah tanpa memandang dari mana diperoleh atau status lahan tersebut. Lahan yang dimaksud termasuk lahan yang terdaftar di Pajak Bumi Bangunan, luran Pembangunan Daerah, lahan bengkok, lahan serobotan, lahan rawa yang ditanami padi dan lahan bekas tanaman tahunan yang telah dijadikan sawah, baik yang ditanami padi, palawija atau tanaman semusim lainnya.
 2. Tegal/Kebun adalah lahan pertanian bukan sawah (lahan kering) yang ditanami tanaman semusim atau tahunan dan terpisah dengan halaman sekitar rumah serta penggunaannya tidak berpindah pindah.
 3. Ladang/Huma adalah lahan pertanian bukan sawah (lahan kering) yang biasanya ditanami tanaman semusim dan penggunaannya hanya semusim atau dua musim, kemudian akan ditinggalkan bila sudah tidak subur
1. *Wetland is agricultural land that separated by small dykes to resist water, where the main crop is usually wetland paddy without considering where it is got from or the status of the land, It includes the land that is registered at land income tax office, regional development contribution, 'bengkok' land, illegal ownership, swamps for rice cultivation, and annual crop land mark that has been used as rice field, which are both planted with paddy, secondary crops or the other seasonal crops.*
 2. *Dry field/Garden is a dryland (unirrigated land) which is planted with seasonal or annual crops and separately from the yard around the house without shifting.*
 3. *Unirrigated agricultural field/Shifting cultivation land is dryland (unirrigated land) that usually is cultivated for seasonal crops and utilized only for one or two seasons, then it will be left when it is not fertile (shifting),*

lagi (berpindah-pindah).
Kemungkinan lahan ini beberapa
tahun kemudian akan
dikerjakembali jika sudah subur.

*Maybe, this land will be used again
in a few years if it has been fertile.*

4. Lahan yang sementara tidak diusahakan adalah lahan yang biasanya diusahakan tetapi untuk sementara (lebih dari 1 (satu) tahun tetapi kurang dari atau sama dengan 2 (dua) tahun) tidak diusahakan, termasuk lahan sawah yang tidak diusahakan selama lebih dari 2 (dua) tahun.
4. *Temporarily unused land is land that is regularly used but temporarily (more than a year but less or equal than two years) is unused, it includes wetland that is not cultivated more than two years.*
5. Data pokok tanaman pangan yang dikumpulkan adalah luas panen dan produktivitas (hasil per hektar). Produksi tanaman pangan merupakan hasil perkalian antara luas panen dengan produktivitas. Pengumpulan data luas panen dilakukan setiap bulan dengan pendekatan area kecamatan di seluruh wilayah Indonesia. Pengumpulan data produktivitas dilakukan melalui pengukuran langsung pada plot ubinan berukuran 2½meter x 2½meter. Pengumpulan data produktivitas dilakukan setiap subround (empat bulanan) pada waktu panen petani.
5. *The main food crops data collected consists of harvested area and productivity (yield per hectare), Food crops production is generated by harvested area multiplied by productivity, The harvested area data is collected every month using sub Subdistrict area approach in all sub Subdistrict in Indonesia, The productivity data collection is conducted by a direct measurement in 2½m x 2½m crop cutting plot, The productivity measurement is conducted in every subround (four monthly) at the time when farmers are harvesting their crops.*

6. Data produksi padi dan palawija yang disajikan adalah dalam kualitas: gabah kering giling (padi), pipilan kering (jagung), biji kering (kedelai dan kacang tanah), dan umbi basah (ubi kayu dan ubi jalar).
 7. Tanaman sayuran dan buah-buahan semusim
Tanaman sayuran semusim adalah tanaman sumber vitamin, garam mineral dan lain-lain yang dikonsumsi dari bagian tanaman yang berupa daun, bunga, buah, dan umbinya, yang berumur kurang dari satu tahun.
Tanaman buah-buahan semusim adalah tanaman sumber vitamin, garam mineral, dan lain-lain yang dikonsumsi dari bagian tanaman yang berupa buah, berumur kurang dari satu tahun, tidak berbentuk pohon/rumpuntetapi menjalar dan berbatang lunak.
 8. Tanaman buah-buahan dan sayuran tahunan
Tanaman buah-buahan tahunan adalah tanaman sumber vitamin, garam mineral, dan lain-lain yang dikonsumsi dari bagian tanaman
6. *Production of paddy and secondary crops data are presented in the form of: dry unhusked rice (paddy), dry loose maize (maize), dry shells crops (soybeans and peanuts), and fresh roots (cassava and sweet potatoes),*
 7. *Seasonal vegetable and fruit plants*
Seasonal vegetable plants are plants which are the sources of vitamin, mineral salt, etc, consumed from the part of the plant in the form of leaf, flower fruit, and root with the age of less than one year,
Seasonal fruit plants are plants which are the sources of vitamin, mineral salt, etc, consumed from the part of the plant in the form of fruits, these plants are creeps with the age of less than one year,
 8. *Annual fruit and vegetable plants*
Annual fruit plants are plants which are the sources of vitamin, contained mineral salt, etc, consumed from the part of plant in the form of fruit and more than one year of age.

yang berupa buah dan merupakan tanaman tahunan.

Tanaman sayuran tahunan adalah tanaman sumber vitamin, garam mineral, dan lain-lain yang dikonsumsi dari bagian tanaman yang berupa daun dan atau buah yang berumur lebih dari satu tahun.

9. Luas panen tanaman hortikultura adalah luas tanaman sayuran, buah-buahan, biofarmaka, dan tanaman hias yang diambil hasilnya/dipanen pada periode pelaporan.

10. Luas panen untuk tanaman sayuran adalah luas tanaman yang dipanen sekaligus/habis/dibongkar dan luas tanaman yang dipanen berkali-kali (lebih dari satu kali)/belum habis.

Tanaman yang dipanen sekaligus/habis/dibongkar adalah tanaman yang sehabis panen langsung dibongkar/dicabut, terdiri dari bawang merah, bawang putih, bawang daun, kentang, kol/kubis, kembang kol, petsai/sawi, wortel, lobak, dan kacang merah.

Tanaman yang dipanen berkali-kali (lebih dari satu kali)/belum habis adalah tanaman yang pemanenannya lebih dari satu kali dan biasanya dibongkar apabila

Annual vegetable plants are plants which are the sources of vitamin, contained mineral salt, etc, consumed from the part of the plant in the form of vegetable and more than one year of age.

9. *Harvested area of horticulture is area which vegetable, fruit, medicinal and ornamental plant of crop harvested during the period of report.*

10. *Harvested area of vegetables is area of entirely plant harvested/demolished and plant harvested several times/undemolished.*

Entirely plants harvested/demolished are plants usually harvested once and demolished to be substituted by other plants, consisting of: shallots, garlic, leeks, potato, cabbage, cauli flower, mustard green, carrots, chinese radish, and red kidney beans.

Plants harvested several times/undemolished are plants usually harvested more than once and demolished in the case that the last harvest was economically not profitable, They consist of: yard

panenan terakhir sudah tidak memadai lagi, terdiri dari: kacang panjang, cabe besar, cabe rawit, jamur, tomat, terung, buncis, ketimun, labu siam, kangkung, bayam, melon, semangka, dan blewah.

long beans, chili, small chili, mushroom, tomatoes, egg plant, french beans, cucumber, pumpkin/chajota, swamp cabbage, spinach, melon, watermelon, and blewah.

11. Produksi hortikultura adalah hasil menurut bentuk produk dari setiap tanaman sayuran, buah-buahan, biofarmaka dan tanaman hias yang diambil berdasarkan luas yang dipanen/tanaman yang menghasilkan pada bulan/triwulan laporan.
 12. Penghitungan luas tanaman perkebunan besar adalah pada keadaan akhir tahun dan tidak termasuk yang luasnya kurang dari 5 hektar.
 13. Bentuk produksi perkebunan adalah; karet kering (karet), daun kering (teh dan tembakau), biji kering (kopi dan coklat), kulit kering (kayu manis dan kina), serat kering (rami), bunga kering (cengkeh), refined sugar (tebu dari perkebunan besar), gula mangkok (tebu dari perkebunan rakyat), ekivalen kopra (kopra), biji
11. *Horticulture production is the standard production quantity form of vegetable, fruit, medicinal and ornamental plant based on harvested area/the number of production plants reported monthly/quarterly.*
 12. *Planted areas of estates refer to condition at the end of the year, and exclude areas less than 5 hectares.*
 13. *Production of estates crops are follows: dry rubber (rubber); dry leaves (tea and tobacco); dry beans (cofee and cocoa); dry bark (cassiavera and cinchona); dry fibre (rosella); dry flowers/buds (cloves); refined sugar (sugar cane from estate); cup sugar (sugar cane from smallholders); copra (copra); seeds and buds (nutmeg); and leaf oil (citronella).*

- dan bunga (pala) serta minyak daun (sereh).
14. Persediaan akhir tahun produksi perkebunan besar bukan merupakan cadangan penyangga (buffer stock).
15. Pemanfaatan hasil hutan kayu adalah segala bentuk usaha yang memanfaatkan dan mengusahakan hasil hutan kayu dengan tidak merusak lingkungan dan tidak mengurangi fungsi pokok hutan. Kegiatan ini hanya dapat dilaksanakan pada areal hutan yang memiliki potensi untuk dilakukan kegiatan pemanfaatan hasil hutan kayu dan dapat dilaksanakan setelah diperoleh izin usaha.
16. Produksi hasil hutan utama yang dihasilkan dari hutan adalah kayu bulat. Produksi kayu bulat ini dihasilkan dari hutan alam melalui kegiatan perusahaan Hak Pengusahaan Hutan (HPH/IUPHHK), kegiatan ijin pemanfaatan kayu (IPK) dalam rangka pembukaan wilayah hutan, pembangunan Hutan Tanaman Industri (HTI), serta kegiatan hutan rakyat.
17. Kayu Gergajian merupakan kayu hasil konversi kayu bulat dengan
14. *The production availability of estates at the end of year is not the buffer stock.*
15. *Commercial utilization of timber as forest product is activities to utilize timber without destructing the environment and undermining the main functions of the forest area. Those activities could only be executed in forest area with high commercial timber value with license.*
16. *The main product of commercial forest operation is log. The log is harvested from various sources such as natural forest granted to concessionaires (IUPHHK/HPH), land clearing activities (IPK), industrial forest plantation (HTI) and community forest.*
17. *Sawn Timber Constitutes a sawmill product derived from logs as raw material. The product is characterized with regular forms having parallel sides at right angle*

menggunakan mesin gergaji, mempunyai bentuk yang teratur dengan sisi-sisi sejajar dan sudut-sudutnya siku dengan ketebalan tidak lebih dari 6 cm dan kadar air tidak lebih dari 18 persen. Kayu gergajian yang diolah langsung dari kayu bulat, wajib didukung dengan dokumen yang sah.

18. Kayu Lapis adalah panel kayu yang tersusun dari lapisan veneer dibagian luarnya, sedangkan dibagian intinya (core) bisa berupa veneer atau material lain, diikat dengan lem kemudian di-pres (ditekan) sedemikian rupa sehingga menjadi panel yang kuat. Termasuk dalam artian ini adalah kayu lapis yang dilapisi lagi dengan material lain.
19. Data populasi ternak bersumber dari Direktorat Jenderal Peternakan dan Kesehatan Hewan Kementerian Pertanian, sedangkan jumlah pemotongan ternak merupakan hasil Survei Laporan Pemotongan Ternak. Pengumpulan data pemotongan ternak dilakukan secara lengkap setiap triwulan di seluruh Rumah Potong Hewan (RPH) dan Tempat Pemotongan.

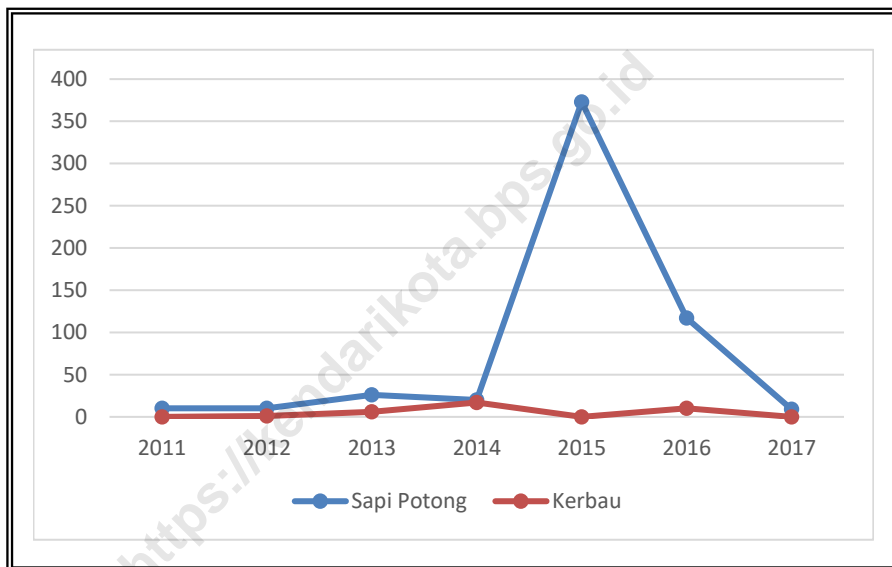
to each other, thickness not more than 6 cm and moisture content not to exceed 18 percent. Sawn timber produced directly from logs must be certified by a legal document.

18. *Plywood is wood panel consisting of layers pressed together in between veneers; the core may be veneer or some other material, bound together with glue and pressed tightly together to make a strong panel, Included to this definition is plywood covered with other materials.*
19. *Data of domestic livestock population are obtain from the Directorate General of Livestock and Animal Health Service, while data on the number of animals slaughtered are based on the quarterly survey conducted by BPS. This survey is a complete enumeration on all slaughterhouses and abattoirs in Indonesia.*
20. *Fishery Statistics are secondary data obtained from the Directorate General of Capture Fisheries and*

20. Data statistik perikanan merupakan data sekunder yang bersumber dari Direktorat Jenderal Perikanan Tangkap dan Direktorat Jenderal Budidaya. Statistik perikanan dibedakan atas data Perikanan Tangkap dan Perikanan Budidaya. Perikanan Tangkap diklasifikasikan atas penangkapan ikan di laut dan penangkapan ikan di perairan umum. Perikanan Budidaya diklasifikasikan atas jenis budidaya yaitu budidaya laut, tambak, kolam, karamba, jaring apung, dan sawah.

Directorate General of Aquaculture, Fishery statistics are categorized into capture fisheries and aquaculture, Capture fisheries are further classified into marine capture fisheries and inland open water capture fisheries, Aquaculture are further classified into several types of culture: marine culture, brackish water pond, fresh water pond, cage, floating net, and fish breeding in paddy fields.

Gambar 5.1. Populasi Ternak Besar Kecamatan Kadia Menurut Jenis Ternak di Kecamatan Kadia, 2017 / *Population of Big Cattle by Livestock Types in Kadia Subdistrict, 2017*



5.1. Tanaman Pangan/ Food Crops

Tabel 5.1.1. Luas Penggunaan Tanah di Kecamatan Kadia, 2017
Table Land in Kadia Subdistrict by Type Utilization, 2017

Jenis Lahan Type Utilization	2017	
	Luas Area (hektar)	Persentase Percentage (%)
(1)	(6)	(7)
1 Lahan Sawah	-	-
a. Sawah irigasi	-	-
b. Sawah non irigasi	-	-
2 Lahan Pertanian Bukan Sawah	90	11,83
a. Tegak/kebun	40	5,26
b. Ladang/huma	-	-
c. Lahan yang sementara tidak diusahakan	41	5,39
d. Lainnya (perkebunan, hutan, tambak, kolam/ /empang, dll)	9	1,18
3 Lahan Bukan Pertanian (pemukiman, perkantoran, jalan, dll)	671	88,17
Jumlah/Total	761	100

Sumber/Source : Laporan statistik pertanian tanaman pangan, penggunaan lahan/ *Statistic Report of Food Crops, land utilization*

Tabel 5.1.2. Luas Panen Bahan Makanan di Kecamatan Kadia, 2016-2017
Table Harvested Area of Food Crops in Kadia Subdistrict, 2016-2017

Jenis Tanaman Crops	Luas Panen Harvested Area	
	2016	2017
(1)	(4)	(5)
1 Padi Sawah/ <i>Wetland-Paddy</i>	-	-
2 Padi Ladang/ <i>Dryland-Paddy</i>	-	-
3 Jagung/ <i>Maize</i>	5	5
4 Ubi Kayu/ <i>Cassava</i>	4	4
5 Ubi Jalar/ <i>Sweet Potatoes</i>	3	3
6 Kacang Tanah/ <i>Peanuts</i>	2	2
7 Kacang Kedelai/ <i>Saybeans</i>	-	-
8 Kacang Hijau/ <i>Mung Beans</i>	-	-

Sumber/Source : Dinas pertanian melalui laporan statistik pertanian tanaman pangan, padi/ *Agriculture Departement through Statistic Report of Food Crops, paddy*

5.2. Perkebunan dan Hortikultura/ Estate Crops and Holticulture

Tabel 5.2.1. Luas Panen dan Produksi Tanaman Sayur-sayuran di Kecamatan Kadia, 2017
Harvested Area and Productivities of Vegetables in Kadia Subdistrict, 2017

Jenis Tanaman <i>Kind of Plant</i>	Luas Panen <i>Harvested Area</i> (Hectare)	Produksi <i>Productivities</i> (Kwintal)
(1)	(2)	(3)
1 Bawang Merah	-	-
2 Bawang Putih	-	-
3 Bawang Daun	-	-
4 Kentang	-	-
5 Kubis	-	-
6 Petsai/Sawi	1	1
7 Wortel	-	-
8 Lobak	-	-
9 Kacang Merah	-	-
10 Kacang Panjang	-	-
11 Cabe Besar	-	-
12 Cabe Rawit	8	17
13 Tomat	3	7
14 Terung	6	16
15 Buncis	-	-
16 Ketimun	-	-
17 Labu	-	-
18 Kangkung	9	40
19 Bayam	8	39

Sumber/Source : Dinas pertanian melalui survei pertanian hortikultura/ Agriculture Departement through Agriculture Survey for Horticulture

Tabel 5.2.2. Jumlah Pohon yang Menghasilkan dan Produksi Tanaman Buah-buahan di Kecamatan Kadia, 2017
Number of Produced Plant and Productivities of Fruits in Kadia Subdistrict, 2017

Jenis Tanaman <i>Kind of Fruit</i>	Jumlah Pohon yang Menghasilkan <i>Produced Plant</i> (Pohon/Rumpun)	Produksi <i>Productivity</i> (Kwintal)
(1)	(2)	(3)
1 Alpukat	-	-
2 Belimbing	180	38
3 Duku/Langsat/Kokosan	-	-
4 Durian	-	-
5 Jambu Biji	195	22
6 Jambu Air	180	38
7 Jeruk	-	-
8 Mangga	340	82
9 Manggis	-	-
10 Nangka/Cempedak	158	59
11 Nenas	118	5
12 Pepaya	621	97
13 Pisang	2 854	431
14 Rambutan	0	0
15 Salak	-	-
16 Sawo	-	-
17 Sirsak	381	46
18 Sukun	5	1
19 Melinjo	-	-
20 Petai	-	-

Sumber/Source : Dinas pertanian melalui survei pertanian hortikultura/ *Agriculture Departement through Agriculture Survey for Horticulture*

Tabel 5.2.3. Luas Panen dan Produksi Tanaman Biofarma dan Tanaman Hias di Kecamatan Kadia, 2017
Harvested Area and Productivities of Biofarma and Ornamental Plants in Kadia Subdistrict, 2017

Jenis Tanaman	Luas Panen Harvested Area (m ²)	Satuan Produksi	Produksi Productivity
(1)	(2)	(3)	(4)
1 Angrek	-	-	-
2 Anthurium (Daun)	800	Pohon	800
3 Anyelir	-	-	-
4 Gerbera (Herbras)	-	-	-
5 Mawar	-	-	-
6 Sedap Malam	-	-	-
7 Dracaena	-	-	-
8 Melati	-	-	-
9 Palem	1 100	Pohon	1 100
10 Tanaman Hias Lainnya	2 430	Pohon/Rumpun	2 930
11 Jahe	150	Kg	250
12 Lengkuas	190	Kg	250
13 Kencur	-	-	-
14 Kunyit	250	Kg	230
15 Temulawak	80	Kg	70
16 Temuireng	-	-	-
17 Dringo	30	Kg	40
18 Sambiloto	30	Kg	16
19 Lempuyang	-	-	-
20 Tanaman Biofarmaka Lainnya	440	Kg	960

Sumber/Source : Dinas Pertanian dan Kehutanan Kota Kendari/ Agriculture and Forestry Offices of Kendari Municipality

Tabel 5.2.4. Luas Areal Tanaman Perkebunan (Ha) di Kecamatan Kadia, 2015-2017
Table *Planted Area of Estate Crops in Kadia Subdistrict, 2015-2017*

Jenis Tanaman <i>Kind of Crop</i>	2015	2016	2017
(1)	(2)	(3)	(4)
1 Kelapa/ <i>Coconut</i>	9,9	9,9	1,87
2 Kopi/ <i>Coffe</i>	-	-	-
3 Lada/ <i>Pepper</i>	3,3	3,3	-
4 Kakao/ <i>Cacao</i>	9,0	9,0	1,35

Sumber/Source : Dinas Pertanian dan Kehutanan Kota Kendari/ *Agriculture and Forestry Offices of Kendari Municipality*

Tabel 5.2.5. Produksi Tanaman Perkebunan (Ton) di Kecamatan Kadia, 2015-2017
Table Productivities of Estate Crops (Ton) in Kadia Subdistrict, 2015-2017

Jenis Tanaman	Produksi		
	2015	2016	2017
(1)	(2)	(3)	(4)
1 Kelapa/ Coconut	2,7	2,7	0,70
2 Kopi/ Coffe	-	-	-
3 Lada/ Pepper	1,1	1,1	-
4 Kakao/ Cacao	1,8	1,8	0,36

Sumber/Source : Dinas Pertanian dan Kehutanan Kota Këndari/ Agriculture and Forestry Offices of Këndari Municipality

5.3. Peternakan / Livestock

Tabel 5.3.1. Jumlah Populasi Ternak Besar menurut Jenis Ternak di Kecamatan Kadia, 2011-2017
Number of Big Cattle by Livestock Types in Kadia Subdistrict, 2011-2017

Jenis Ternak Livestock Type	2011	2012	2013	2014	2015	2016	2017
(1)	(2)	(3)	(4)	(5)	(6)	(7)	(8)
1 Sapi Potong/ Beef Cattle	10	10	26	20	373	117	9
2 Kerbau/ Buffalo	-	1	6	17	-	10	-

Sumber/Source : Dinas Pertanian Kota Kendari/ Agriculture Offices of Kendari Municipality

Tabel 5.3.2. Jumlah Populasi Ternak Kecil menurut Jenis Ternak di Kecamatan Kadia, 2011-2017
Table **Number Small Cattle by Livestock Types in Kadia Subdistrict, 2011-2017**

Jenis Ternak <i>Livestock Type</i>	2011	2012	2013	2014	2015	2016	2017
<i>(1)</i>	<i>(2)</i>	<i>(3)</i>	<i>(4)</i>	<i>(5)</i>	<i>(6)</i>	<i>(7)</i>	<i>(8)</i>
1 Kambing/ <i>Goat</i>	132	185	136	668	210	242	214
2 Babi/ <i>Pig</i>	50	50	12	50	30	33	12

Sumber/Source : Dinas Pertanian Kota Kendari/ *Agriculture Offices of Kendari Municipality*

Tabel 5.3.3. Jumlah Populasi Ternak Unggas di Kecamatan Kadia, 2011-2017
Table Number of Poultry by Poultry Types in Kadia Subdistrict, 2011-2017

Jenis Ternak Livestock Type	2011	2012	2013	2014	2015	2016	2017
(1)	(2)	(3)	(4)	(5)	(6)	(7)	(8)
1 Ayam Kampung/ Chickem	15 943	14 860	13 402	7 811	6 725	7 734	1 093
2 Ayam Ras Pedaging/ Layer	-	1 600	-	-	1 650	1 898	-
3 Ayam Ras Petelur/ Broiler	-	40	450	-	2 600	2 990	-
4 Itik/Itik Manila Duck/Muscovy Duck	110	110	170	320	175	201	-

Sumber/Source : Dinas Pertanian Kota Kendari/ Agriculture Offices of Kendari Municipality

Halaman ini sengaja dikosongkan

<https://kendarikota.bps.go.id>

Jumlah Kelurahan Yang Memiliki
Penerangan Jalan di Kadia, 2017
Number of Villages that have Street
Lighting in Kadia, 2017

5



Halaman ini sengaja dikosongkan

<https://kendal.go.id>

PENJELASAN TEKNIS

1. Pengumpulan data industri besar dan sedang dilakukan melalui Survei Industri Besar dan Sedang yang dilaksanakan setiap tahun secara lengkap (sensus) sejak tahun 1975. Survei Industri Besar dan Sedang mencakup semua perusahaan industri yang mempunyai tenaga kerja 20 orang atau lebih dengan menggunakan kuesioner II A.
2. Klasifikasi industri yang digunakan dalam survei ini berdasar kepada Klasifikasi Baku Lapangan Usaha Indonesia (KBLI). KBLI adalah klasifikasi lapangan usaha yang berdasar kepada *International Standard Industrial Classification of All Economic Activities* (ISIC) revisi 4 yang telah disesuaikan dengan kondisi Indonesia.
3. Industri manufaktur adalah suatu kegiatan ekonomi yang melakukan kegiatan mengubah suatu barang dasar secara mekanis, kimia, atau dengan tangan sehingga menjadi barang jadi/setengah jadi, dan atau barang yang kurang nilainya menjadi barang yang lebih tinggi nilainya, dan sifatnya lebih dekat

TECHNICAL NOTES

1. *Data collection of large and medium scale manufacturing is conducted through The Large and Medium Manufacturing Establishment Survey that has been done annually for all industries (census) since 1975. Large and Medium Manufacturing Establishment Survey covers all manufactures/industries with 20 workers or more by questionnaire II A.*
2. *The industrial clasification adopted in this survey refers to the Klasifikasi Baku Lapangan Usaha Indonesia (KBLI). KBLI is classification of economic activities based on the International Standard Industrial Classification of All Economic Activities (ISIC rev 4) that has been modified according to the local condition in Indonesia.*
3. *Manufacturing industry is defined as an economic activity processing basic goods mechanically, chemicals or manually into final or intermediate goods, it is also defined as processing of lower value goods into higher value goods as final or intermediate products. The activities*

kepada pemakai akhir. Termasuk dalam kegiatan ini adalah jasa industri dan pekerjaan perakitan.

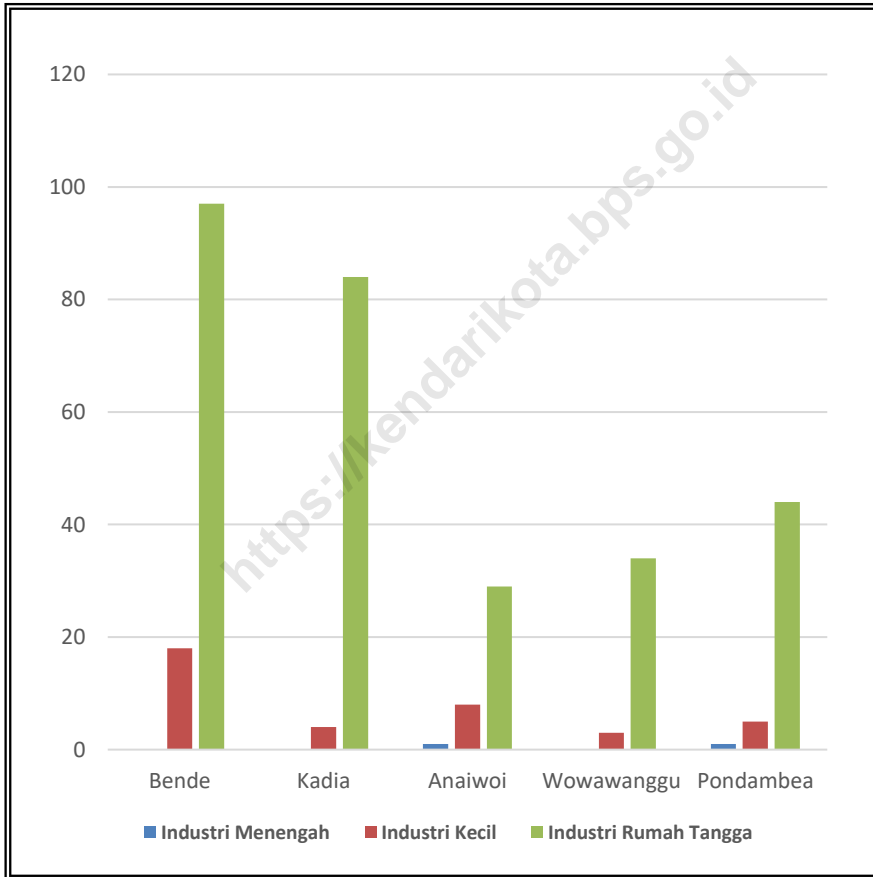
4. Jasa industri adalah kegiatan industri yang melayani keperluan pihak lain. Pada kegiatan ini bahan baku disediakan oleh pihak lain sedangkan pihak pengolah hanya melakukan pengolahannya dengan mendapat imbalan sebagai balas jasa (upah maklon).
5. Perusahaan atau usaha industri adalah suatu unit (kesatuan) usaha yang melakukan kegiatan ekonomi, bertujuan menghasilkan barang atau jasa, terletak pada suatu bangunan atau lokasi tertentu, dan mempunyai catatan administrasi tersendiri mengenai produksi dan struktur biaya serta ada seorang atau lebih yang bertanggung jawab atas usaha tersebut.
6. Industri manufaktur dikelompokkan ke dalam 4 golongan berdasarkan banyaknya pekerja, yaitu: industri besar (100 orang pekerja atau lebih), industri sedang/menengah (20–99 orang pekerja), industri kecil (5–19 orang pekerja), dan industri mikro (1–4 orang pekerja).

also include services for manufacturing and assembling.

4. *Services for manufacturing is defined as a manufacturing activity which serving other manufacturing establishments. In this case, raw materials are supplied by others while the workers are paid as a compensation for processing raw materials.*
5. *A manufacturing establishment is defined as a production unit engaged in economic activity, producing goods or services, located in a building or in a certain location, keeping a business record concerning the production and cost structure, and having a person or more that are responsible to those activities.*
6. *Manufacturing industries are categorized into four groups, based on the number of employees: large scale manufacturing (100 employees or more), medium scale manufacturing (20–99 employees), small scale manufacturing (5–19 employees), and micro industry (1–4 employees).*

- | | |
|---|---|
| 7. Pelanggan adalah individu atau kelompok, baik rumah tangga, perusahaan atau institusi non-profit yang membeli air bersih dari perusahaan air bersih. | 7. <i>Customers are individuals or groups, whether household, company or non-profit institutions that buy water supply from water supply establishment.</i> |
| 8. Air disalurkan adalah volume air bersih dari perusahaan air bersih | 8. <i>Distributed water is the volume of water supply from water supply establishment.</i> |

Gambar 6.1. Banyaknya Usaha Industri Pengolahan Menurut Jenis Industri dan Kelurahan di Kecamatan Kadia, 2017/ *Number of Establishments and Employees by Industrial Classification and Village in Kadia Subdistrict, 2017*



6.1. Industri / Industry

Tabel 6.1.1. Banyaknya Usaha Industri Pengolahan dan Tenaga Kerja Menurut Jenis Industri dan Kelurahan di Kecamatan Kadia, 2017
Number of Establishments and Employees by Industrial Classification and Village in Kadia Subdistrict, 2017

Kelurahan/Village	Industri Besar Large Scale Industry		Industri Sedang Medium Scale Industry	
	Jumlah Total	Tenaga Kerja Employee	Jumlah Total	Tenaga Kerja Employee
(1)	(2)	(3)	(4)	(5)
1 Bende	-	-	-	-
2 Kadia	-	-	-	-
3 Anaiwoi	-	-	1	30
4 Wowawanggu	-	-	-	-
5 Pondambea	-	-	1	20
Kecamatan Kadia Kadia Subdistrict	-	-	2	50

Sumber/Source : Diolah dari hasil Sensus Ekonomi 2016

Lanjutan Tabel 6.1.1.

Kelurahan/Village	Industri Kecil <i>Small Scale Industry</i>		Industri Rumah Tangga <i>Household Industry</i>	
	Jumlah <i>Total</i>	Tenaga Kerja <i>Employee</i>	Jumlah <i>Total</i>	Tenaga Kerja <i>Employee</i>
(1)	(6)	(7)	(8)	(9)
1 Bende	18	136	97	174
2 Kadia	4	34	84	145
3 Anaiwoi	8	57	29	50
4 Wowawanggu	3	28	34	65
5 Pondambea	5	33	44	73
Kecamatan Kadia <i>Kadia Subdistrict</i>	38	288	288	507

Sumber/Source : Diolah dari hasil Sensus Ekonomi 2016

Tabel 6.1.2. Banyaknya Usaha Industri Pengolahan Besar/ Sedang dan Tenaga Kerja Menurut Jenis Industri dan Kelurahan di Kecamatan Kadia, 2017
Number of Establishments and Labors of Large and Medium Scale Industry by Industrial Classification and Village in Kadia Subdistrict, 2017

Kelurahan/Village	Industri Minuman		Industri Furnitur	
	Jumlah Total	Tenaga Kerja Employee	Jumlah Total	Tenaga Kerja Employee
(1)	(2)	(3)	(4)	(5)
1 Bende	-	-	-	-
2 Kadia	-	-	-	-
3 Anaiwoi	1	30	-	-
4 Wowawanggu	-	-	-	-
5 Pondambea	-	-	1	20
Kecamatan Kadia Kadia Subdistrict	1	30	1	20

Sumber/Source : Diolah dari hasil Sensus Ekonomi 2016

Tabel 6.1.3. Banyaknya Usaha Industri Pengolahan Kecil/ Rumah Tangga dan Tenaga Kerja Menurut Jenis Industri dan Kelurahan di Kecamatan Kadia, 2017
Number of Establishments and Labors of Manufacturing Industry by Industrial Classification and Village in Kadia Subdistrict, 2017

Kelurahan/Village	Industri Makanan		Industri Minuman	
	Jumlah Total	Tenaga Kerja Employee	Jumlah Total	Tenaga Kerja Employee
(1)	(2)	(3)	(4)	(5)
1 Bende	39	94	17	30
2 Kadia	18	33	18	30
3 Anaiwoi	9	25	4	8
4 Wowawanggu	12	32	9	18
5 Pondambea	21	41	4	15
Kecamatan Kadia Kadia Subdistrict	99	225	52	101

Sumber/Source : Diolah dari hasil Sensus Ekonomi 2016

Lanjutan Tabel 6.1.3.

Kelurahan/ <i>Village</i>	Pengeringan Tembakau		Industri Tekstil	
	Jumlah <i>Total</i>	Tenaga Kerja <i>Employee</i>	Jumlah <i>Total</i>	Tenaga Kerja <i>Employee</i>
(1)	(6)	(7)	(8)	(9)
1 Bende	-	-	2	23
2 Kadia	-	-	1	1
3 Anaiwoi	-	-	-	-
4 Wowawanggu	-	-	-	-
5 Pondambea	-	-	-	-
Kecamatan Kadia Kadia Subdistrict	-	-	3	24

Sumber/Source : Diolah dari hasil Sensus Ekonomi 2016

Lanjutan Tabel 6.1.3.

Kelurahan/ <i>Village</i>	Industri Pakaian Jadi		Industri Kulit, Barang dari Kulit, dan Alas Kaki	
	Jumlah <i>Total</i>	Tenaga Kerja <i>Employee</i>	Jumlah <i>Total</i>	Tenaga Kerja <i>Employee</i>
(1)	(10)	(11)	(12)	(13)
1 Bende	27	67	-	-
2 Kadia	21	38	-	-
3 Anaiwoi	9	21	-	-
4 Wowawanggu	9	18	-	-
5 Pondambea	13	18	-	-
Kecamatan Kadia Kadia Subdistrict	79	162	-	-

Sumber/Source : Diolah dari hasil Sensus Ekonomi 2016

Lanjutan Tabel 6.1.3.

Kelurahan/ <i>Village</i>	Industri Percetakan		Industri Penyulingan Minyak Nilam/Atsiri	
	Jumlah <i>Total</i>	Tenaga Kerja <i>Employee</i>	Jumlah <i>Total</i>	Tenaga Kerja <i>Employee</i>
(1)	(18)	(19)	(20)	(21)
1 Bende	8	30	-	-
2 Kadia	4	10	-	-
3 Anaiwoi	4	19	-	-
4 Wowawanggu	2	8	-	-
5 Pondambea	2	4	-	-
Kecamatan Kadia <i>Kadia Subdistrict</i>	20	71	-	-

Sumber/Source : Diolah dari hasil Sensus Ekonomi 2016

Lanjutan Tabel 6.1.3.

Kelurahan/ <i>Village</i>	Industri Bahan Kimia dan Barang dari Bahan Kimia		Industri Karet, Barang dari Karet dan Plastik	
	Jumlah <i>Total</i>	Tenaga Kerja <i>Employee</i>	Jumlah <i>Total</i>	Tenaga Kerja <i>Employee</i>
(1)	(22)	(23)	(24)	(25)
1 Bende	-	-	-	-
2 Kadia	1	2	-	-
3 Anaiwoi	-	-	-	-
4 Wowawanggu	-	-	-	-
5 Pondambea	-	-	-	-
Kecamatan Kadia Kadia Subdistrict	1	2	-	-

Sumber/Source : Diolah dari hasil Sensus Ekonomi 2016

Lanjutan Tabel 6.1.3.

Kelurahan/ <i>Village</i>	Industri Barang Galian Bukan Logam		Industri Logam Dasar	
	Jumlah <i>Total</i>	Tenaga Kerja <i>Employee</i>	Jumlah <i>Total</i>	Tenaga Kerja <i>Employee</i>
(1)	(26)	(27)	(28)	(29)
1 Bende	1	4	-	-
2 Kadia	4	9	-	-
3 Anaiwoi	1	6	-	-
4 Wowawanggu	-	-	-	-
5 Pondambea	-	-	-	-
Kecamatan Kadia Kadia Subdistrict	6	19	-	-

Sumber/Source : Diolah dari hasil Sensus Ekonomi 2016

Lanjutan Tabel 6.1.3.

Kelurahan/ <i>Village</i>	Industri Barang Dari Logam		Industri Komputer dan Barang Elektronik	
	Jumlah <i>Total</i>	Tenaga Kerja <i>Employee</i>	Jumlah <i>Total</i>	Tenaga Kerja <i>Employee</i>
(1)	(30)	(31)	(32)	(33)
1 Bende	3	7	-	-
2 Kadia	4	9	-	-
3 Anaiwoi	2	4	-	-
4 Wowawanggu	-	-	-	-
5 Pondambea	5	20	-	-
Kecamatan Kadia Kadia Subdistrict	14	40	-	-

Sumber/Source : Diolah dari hasil Sensus Ekonomi 2016

Lanjutan Tabel 6.1.3.

Kelurahan/ <i>Village</i>	Industri Alat Angkutan		Industri Furnitur	
	Jumlah <i>Total</i>	Tenaga Kerja <i>Employee</i>	Jumlah <i>Total</i>	Tenaga Kerja <i>Employee</i>
(1)	(34)	(35)	(36)	(37)
1 Bende	-	-	15	49
2 Kadia	-	-	12	35
3 Anaiwoi	-	-	7	20
4 Wowawangu	-	-	3	14
5 Pondambea	-	-	1	1
Kecamatan Kadia Kadia Subdistrict	-	-	38	119

Sumber/Source : Diolah dari hasil Sensus Ekonomi 2016

Lanjutan Tabel 6.1.3.

Kelurahan/ <i>Village</i>	Industri Pengolahan Lainnya		Industri Jasa Reparasi mesin kendaraan	
	Jumlah <i>Total</i>	Tenaga Kerja <i>Employee</i>	Jumlah <i>Total</i>	Tenaga Kerja <i>Employee</i>
(1)	(38)	(39)	(40)	(41)
1 Bende	3	6	-	-
2 Kadia	3	8	2	4
3 Anaiwoi	1	4	-	-
4 Wowawanggu	1	1	1	2
5 Pondambea	1	2	2	5
Kecamatan Kadia Kadia Subdistrict	9	21	5	11

Sumber/Source : Diolah dari hasil Sensus Ekonomi 2016

6.2. Listrik/*Electricity*

Tabel 6.2.1. Jumlah Kelurahan Yang Memiliki Penerangan Jalan di Kecamatan Kadia, 2011-2017
Table *Number of Villages that have Street Lighting in Kadia Subdistrict, 2011-2017*

Tahun	Jenis Penerangan Jalan		
	Listrik Pemerintah	Listrik Non Pemerintah	Bukan Listrik
(1)	(2)	(3)	(4)
2011	5	-	-
2012	5	-	-
2013	5	-	-
2014	5	-	-
2015	5	-	-
2016	5	-	-
2017	5	-	-

Sumber/Source : Kantor Lurah se-Kecamatan Kadia/*All Village Office of Kadia Subdistrict*

6.3. Air Bersih / Clean Water

Tabel 6.3.1. Jumlah Usaha dan Tenaga Kerja Pengadaan Air Bersih Untuk Minum dan Memasak menurut Kelurahan di Kecamatan Kadia, 2017
Table Number of Establishment and Labour of Private Water Supply Establishment by Village in Kadia Subdistrict, 2017

Kelurahan/Village	Industri Air Minum dan Air Mineral (Termasuk Depot Air Isi Ulang)		Penampungan, Penjernihan dan Penyaluran Air Minum dan Aktivitas Penunjang Pengelolaan Air	
	Jumlah Total	Tenaga Kerja Employee	Jumlah Total	Tenaga Kerja Employee
(1)	(2)	(3)	(4)	(5)
1 Bende	16	29	3	5
2 Kadia	18	30	-	-
3 Anaiwoi	5	38	1	2
4 Wowawanggu	9	18	-	-
5 Pondambea	4	15	-	-
Kecamatan Kadia Kadia Subdistrict	52	130	4	7

Sumber/Source : Diolah dari hasil Sensus Ekonomi 2016

Jumlah Hotel di Kadia, 2017
Number of Hotels in Kadia,
2017

30

HOTEL

<https://kendarikota.bps.go.id>

<https://kenmarekita.bps.go.id>

Halaman ini sengaja dikosongkan

PENJELASAN TEKNIS

1. Wisatawan mancanegara (wisman) ialah setiap pengunjung yang mengunjungi suatu negara di luar tempat tinggalnya, didorong oleh satu atau beberapa keperluan tanpa bermaksud memperoleh penghasilan di tempat yang dikunjungi dan lamanya kunjungan tersebut tidak lebih dari satu tahun (12 bulan). Definisi ini mencakup 2 (dua) kategori wisatawan mancanegara, yaitu:
 - a. Wisatawan (turis) ialah setiap pengunjung seperti definisi di atas yang tinggal paling sedikit 24 jam, akan tetapi tidak lebih dari 1 (satu) tahun di tempat yang dikunjungi, dengan maksud antara lain: berlibur, rekreasi, olah raga, bisnis, menghadiri pertemuan, studi, dan kunjungan dengan alasan kesehatan.
 - b. *Excursionist* ialah setiap pengunjung seperti definisi di atas yang tinggal kurang dari 24 jam di tempat yang dikunjungi (termasuk "Cruise passengers"). Cruise Passengers ialah setiap pengunjung yang tiba di suatu negara di mana mereka tidak menginap di akomodasi yang

TECHNICAL NOTES

1. *An International Visitor is any person visiting a country other than his usual place of residence for any reason other than for earning income in the country visited, and the length of stay is no more than one year (12 months). This definition covers two categories of foreign visitors, namely:*
 - a. *"Tourist" is any visitor staying for at least 24 hours, but no more than one year, in the country visited, with the intention of visiting, and for any of these purposes: Pleasure, recreation and sports, Business, visiting friends and relatives, missions, attending meetings, conferences, visit for health reasons and study.*
 - b. *"Excursionist" is any visitor staying less than 24 hours in the country visited including, "Cruise Passengers", i.e. visitors arriving in a country without staying in any accommodation available in the visited country.*

tersedia di negara tersebut, misalnya dengan kapal laut.

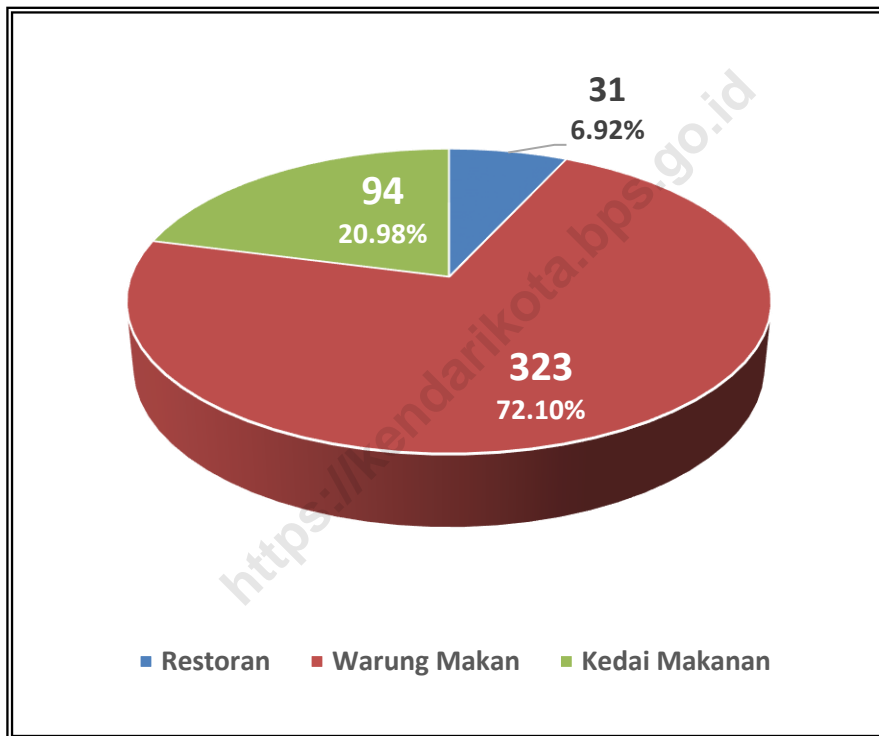
2. Rata-rata lama tinggal adalah rata-rata waktu tinggal wisatawan mancanegara di Indonesia untuk satu kali kunjungan.
 3. Usaha penyediaan akomodasi adalah usaha yang menyediakan pelayanan penginapan yang dapat dilengkapi dengan pelayanan pariwisata lainnya. Usaha penyediaan akomodasi dapat berupa hotel, vila, pondok wisata, bumi perkemahan, persinggahan karavan, dan akomodasi lainnya yang digunakan untuk tujuan pariwisata.
 4. Hotel adalah penyediaan akomodasi secara harian berupa kamar-kamar di dalam satu bangunan yang dapat dilengkapi dengan jasa pelayanan makan dan minum, kegiatan hiburan dan atau fasilitas lainnya. Hotel terdiri dari hotel berbintang dan hotel non-bintang.
 5. Hotel bintang adalah usaha penyediaan jasa pelayanan penginapan, makan minum serta jasa lainnya bagi umum dengan
2. *Average length of stay is the average stay duration of foreign visitor in Indonesia for one trip.*
 3. *The business of providing accommodation is a business that provides specialty services that can be equipped with other tourism services. It includes hotel, villa, cottage, camping, caravan stop, and other accommodation that are used for tourism purposes.*
 4. *Hotel is a daily supply of accommodation rooms within a building which can be equipped with eating and drinking services, entertainment activities and/or other facilities. Hotel consists of a classified hotel and a non-classified hotel.*
 5. *A star hotel is the business of providing an accommodation, eating and drinking as well as other services for the public by using a*

menggunakan sebagian atau seluruh bangunan. Usaha ini dikelola secara komersial serta memenuhi ketentuan persyaratan sebagai hotel bintang (termasuk berlian) yang ditetapkan dalam surat keputusan instansi yang membinanya. Misalnya hotel bintang lima, hotel bintang empat dan seterusnya.

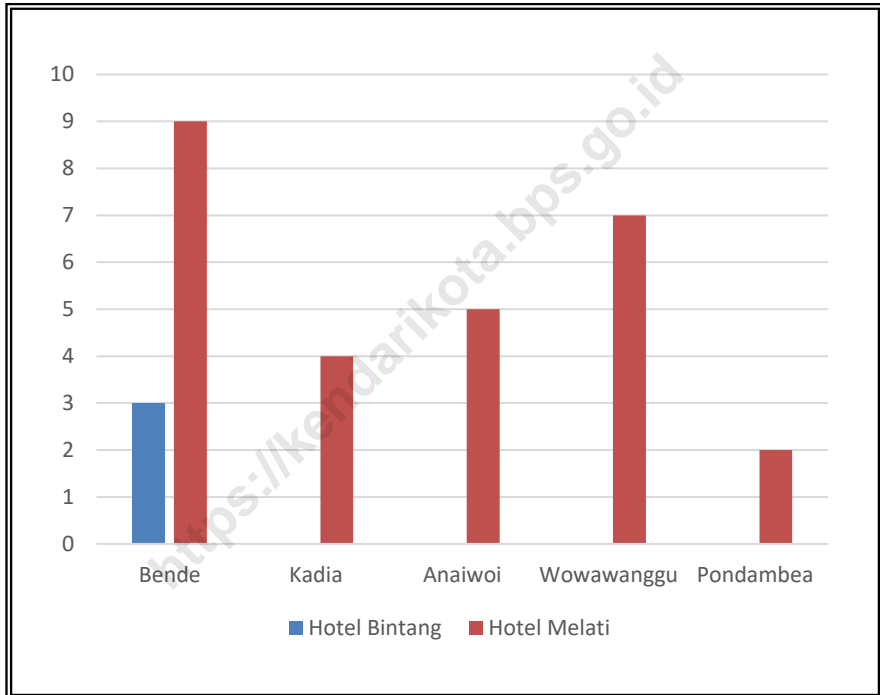
building or a part of a building. It is managed commercially and meets specified requirements as a star hotel (including diamonds) set forth in the decree of fostering agency. For example, five star hotel, four star hotel, and so on,

6. Tingkat penghunian kamar hotel adalah persentase banyaknya malam kamar yang dihuni terhadap banyaknya malam kamar yang tersedia.
6. *Room occupancy rate is the number of room-nights occupied divided by the number of room-nights available, multiplied by 100 percent.*
7. Rata-rata lamanya tamu menginap adalah banyaknya malam tempat tidur yang terpakai (malam tamu) dengan banyaknya tamu yang menginap di hotel atau akomodasi lainnya.
7. *Average length of stay is the number of bed-nights used (guest night) divided by the number of guests coming to spend the night at the accommodation.*

Gambar 7.1. Persentase Restoran, Warung Makan, dan Kedai Makanan di Kecamatan Kadia, 2017/*Percentage of Restaurant by Type in Kadia Subdistrict, 2017*



Gambar 7.2. Banyaknya Hotel/Akomodasi Menurut Kelurahan di Kecamatan Kadia, 2017/ Number of Hotel/Other Accomodation by Village in Kadia Subdistrict, 2017



7.1. Perdagangan/ Trade

Tabel 7.1.1. Jumlah Usaha dan Tenaga Kerja di Bidang Perdagangan Menurut Kelurahan dan Lapangan Usaha di Kecamatan Kadia, 2017
Number of Establishments and Labors of Trade Sector by Village and Classification in Kadia Subdistrict, 2017

Kelurahan/ <i>Village</i>	Perdagangan Mobil, Sepeda Motor, dan Peralatannya		Perdagangan Besar Hasil Pertanian dan Hewan Hidup	
	Jumlah Total	Tenaga Kerja Employee	Jumlah Total	Tenaga Kerja Employee
(1)	(2)	(3)	(4)	(5)
1 Bende	90	337	1	5
2 Kadia	40	125	-	-
3 Anaiwoi	35	253	-	-
4 Wowawanggu	31	144	-	-
5 Pondambea	8	27	-	-
Kecamatan Kadia Kadia Subdistrict	204	886	1	5

Sumber/Source : Diolah dari hasil Sensus Ekonomi 2016

Lanjutan Tabel 7.1.1.

Kelurahan/ <i>Village</i>	Perdagangan Besar Makanan/ Minuman dan Tembakau		Perdagangan Besar Pakaian, Tekstil, dan Alas Kaki	
	Jumlah <i>Total</i>	Tenaga Kerja <i>Employee</i>	Jumlah <i>Total</i>	Tenaga Kerja <i>Employee</i>
(1)	(6)	(7)	(8)	(9)
1 Bende	3	9	1	16
2 Kadia	1	2	-	-
3 Anaiwoi	1	3	-	-
4 Wowawanggu	-	-	-	-
5 Pondambea	-	-	-	-
Kecamatan Kadia Kadia Subdistrict	5	14	1	16

Sumber/Source : Diolah dari hasil Sensus Ekonomi 2016

Lanjutan Tabel 7.1.1.

Kelurahan/ <i>Village</i>	Perdagangan Besar Alat Rumah Tangga Lainnya		Perdagangan Besar Komputer, Alat Elektronik, dan Mesin Lainnya	
	Jumlah <i>Total</i>	Tenaga Kerja <i>Employee</i>	Jumlah <i>Total</i>	Tenaga Kerja <i>Employee</i>
(1)	(10)	(11)	(12)	(13)
1 Bende	6	58	3	77
2 Kadia	-	-	-	-
3 Anaiwoi	-	-	-	-
4 Wowawanggu	2	44	-	-
5 Pondambea	-	-	-	-
Kecamatan Kadia <i>Kadia Subdistrict</i>	8	102	3	77

Sumber/Source : Diolah dari hasil Sensus Ekonomi 2016

Lanjutan Tabel 7.1.1.

Kelurahan/ <i>Village</i>	Perdagangan Besar Bahan Bangunan		Perdagangan Besar Barang Campuran dan Barang Khusus Lainnya	
	Jumlah <i>Total</i>	Tenaga Kerja <i>Employee</i>	Jumlah <i>Total</i>	Tenaga Kerja <i>Employee</i>
(1)	(14)	(15)	(16)	(17)
1 Bende	1	19	8	284
2 Kadia	-	-	1	2
3 Anaiwoi	-	-	2	11
4 Wowawangu	-	-	-	-
5 Pondambea	1	15	-	-
Kecamatan Kadia Kadia Subdistrict	2	34	11	297

Sumber/Source : Diolah dari hasil Sensus Ekonomi 2016

Lanjutan Tabel 7.1.1.

Kelurahan/ <i>Village</i>	Perdagangan Eceran Hasil Pertanian dan Hewan Hidup		Perdagangan Eceran Makanan/ Minuman dan Tembakau	
	Jumlah <i>Total</i>	Tenaga Kerja <i>Employee</i>	Jumlah <i>Total</i>	Tenaga Kerja <i>Employee</i>
(1)	(18)	(19)	(20)	(21)
1 Bende	28	54	28	45
2 Kadia	8	11	18	30
3 Anaiwoi	2	3	-	-
4 Wowawanggu	1	2	4	5
5 Pondambea	1	2	4	5
Kecamatan Kadia Kadia Subdistrict	40	72	54	85

Sumber/Source : Diolah dari hasil Sensus Ekonomi 2016

Lanjutan Tabel 7.1.1.

Kelurahan/Village	Perdagangan Eceran Pakaian, Tekstil dan Alas Kaki		Perdagangan Eceran Alat Rumah Tangga dan Bahan Bangunan	
	Jumlah Total	Tenaga Kerja Employee	Jumlah Total	Tenaga Kerja Employee
(1)	(22)	(23)	(24)	(25)
1 Bende	75	203	41	509
2 Kadia	9	14	44	214
3 Anaiwoi	6	21	16	85
4 Wowawangu	14	30	16	388
5 Pondambea	13	26	4	6
Kecamatan Kadia Kadia Subdistrict	117	294	121	1202

Sumber/Source : Diolah dari hasil Sensus Ekonomi 2016

Lanjutan Tabel 7.1.1.

Kelurahan/ <i>Village</i>	Perdagangan Eceran Komputer dan Alat Elektronik		Perdagangan Eceran Barang Campuran	
	Jumlah <i>Total</i>	Tenaga Kerja <i>Employee</i>	Jumlah <i>Total</i>	Tenaga Kerja <i>Employee</i>
<i>(1)</i>	<i>(26)</i>	<i>(27)</i>	<i>(28)</i>	<i>(29)</i>
1 Bende	9	32	367	1037
2 Kadia	3	17	317	403
3 Anaiwoi	4	86	68	103
4 Wowawanggu	1	2	145	305
5 Pondambea	3	16	143	242
Kecamatan Kadia <i>Kadia Subdistrict</i>	20	153	1 040	2090

Sumber/Source : Diolah dari hasil Sensus Ekonomi 2016

Lanjutan Tabel 7.1.1.

Kelurahan/ <i>Village</i>	Perdagangan Keliling, Los Pasar dan Kaki Lima		Perdagangan Eceran Barang Khusus Lainnya	
	Jumlah <i>Total</i>	Tenaga Kerja <i>Employee</i>	Jumlah <i>Total</i>	Tenaga Kerja <i>Employee</i>
(1)	(26)	(27)	(28)	(29)
1 Bende	167	208	172	412
2 Kadia	148	164	41	124
3 Anaiwoi	9	17	15	34
4 Wowawanggu	28	29	26	82
5 Pondambea	40	48	16	46
Kecamatan Kadia <i>Kadia Subdistrict</i>	392	466	270	698

Sumber/Source : Diolah dari hasil Sensus Ekonomi 2016

7.2. Hotel / Hotel

Tabel 7.2.1. Banyaknya Hotel/Akomodasi dan Tenaga Kerja Menurut Kelurahan di Kecamatan Kadia, 2017
Number of Hotel/Other Accomodation and Employee by Village in Kadia Subdistrict, 2017

Kelurahan/Village	Hotel Bintang		Hotel Melati		Penyediaan Akomodasi Lainnya	
	Jumlah Total	Tenaga Kerja Employee	Jumlah Total	Tenaga Kerja Employee	Jumlah Total	Tenaga Kerja Employee
(1)	(2)	(3)	(4)	(5)	(6)	(7)
1 Bende	3	182	9	60	149	196
2 Kadia	-	-	4	15	120	128
3 Anaiwoi	-	-	5	23	52	70
4 Wowawanggu	-	-	7	57	100	149
5 Pondambea	-	-	2	6	99	132
Jumlah	3	182	27	161	520	675

Sumber/Source : Diolah dari hasil Sensus Ekonomi 2016

7.3. Restoran / Restaurant

Tabel 7.3.1. Banyaknya Jasa Restoran/Kedai Makan Minum dan Tenaga Kerja Menurut Kelurahan di Kecamatan Kadia, 2017
Number of Resutaurant and Labors by Village in Kadia Subdistrict, 2017

Kelurahan/Village	Restoran		Rumah Makan/ Warung Makan		Kedai Makanan	
	Jumlah Total	Tenaga Kerja Employee	Jumlah Total	Tenaga Kerja Employee	Jumlah Total	Tenaga Kerja Employee
(1)	(2)	(3)	(4)	(5)	(6)	(7)
1 Bende	24	350	200	505	49	105
2 Kadia	1	35	44	81	17	26
3 Anaiwoi	3	69	22	73	3	7
4 Wowawanggu	2	25	27	77	14	29
5 Pondambea	1	19	30	73	11	25
Kecamatan Kadia Kadia Subdistrict	31	498	323	809	94	192

Sumber/Source : Diolah dari hasil Sensus Ekonomi 2016

Lanjutan Tabel 7.3.1.

Kelurahan/ <i>Village</i>	Pedagang Makanan Keliling		Penyedia Makanan Lainnya	
	Jumlah <i>Total</i>	Tenaga Kerja <i>Employee</i>	Jumlah <i>Total</i>	Tenaga Kerja <i>Employee</i>
(1)	(8)	(9)	(10)	(11)
1 Bende	24	41	1	1
2 Kadia	5	6	-	-
3 Anaiwoi	-	-	-	-
4 Wowawanggu	4	4	1	1
5 Pondambea	1	1	-	-
Jumlah	34	52	2	2


Sumber : Diolah dari hasil Sensus Ekonomi 2016

Jumlah Angkutan Umum di Kadia,
2017

*Number of Public Transportation
in Kadia, 2017*

248

TERMINAL



The illustration shows a stylized terminal building with a grid of windows. The building is colored in shades of blue and orange. A sign on top of the building reads 'TERMINAL'. The building is set against a background of green hills and a blue sky with white clouds and an orange sun.

Halaman ini sengaja dikosongkan

<https://kendarian.go.id>

PENJELASAN TEKNIS

1. Kendaraan bermotor adalah setiap kendaraan yang digerakkan oleh peralatan teknik yang ada pada kendaraan tersebut, biasanya digunakan untuk angkutan orang atau barang di atas jalan raya selain kendaraan yang berjalan di atas rel. Kendaraan bermotor yang dicatat adalah semua jenis kendaraan kecuali kendaraan bermotor TNI/Polri dan Korps Diplomatik.
2. Mobil penumpang adalah setiap kendaraan bermotor yang dilengkapi dengan tempat duduk untuk sebanyak-banyaknya delapan orang, tidak termasuk tempat duduk untuk pengemudi, baik dilengkapi atau tidak dilengkapi bagasi.
3. Mobil bis adalah setiap kendaraan bermotor yang dilengkapi dengan tempat duduk untuk lebih dari delapan orang, tidak termasuk tempat duduk untuk pengemudi, baik dilengkapi atau tidak dilengkapi bagasi.
4. Mobil truk adalah setiap kendaraan bermotor yang digunakan untuk angkutan barang, selain mobil

TECHNICAL NOTES

1. *Motor vehicles are any kind of vehicles motorized by machine set up in those vehicles, they are usually used for transporting peoples or goods on roads except vehicles moving along a railway line, the data cover all kinds of motor vehicles except those belong to Indonesia Army Force Indonesian State Police and Diplomatic Corps.*
2. *Passenger cars are any motor vehicles with no more than eight seats, excluding seat for driver, it can be with or without hoot.*
3. *Buses are large passenger cars having seats for more than eight passengers, excluding seat for driver, it can be with or without hoot.*
4. *Trucks are any motor vehicles used to transport goods excluding*

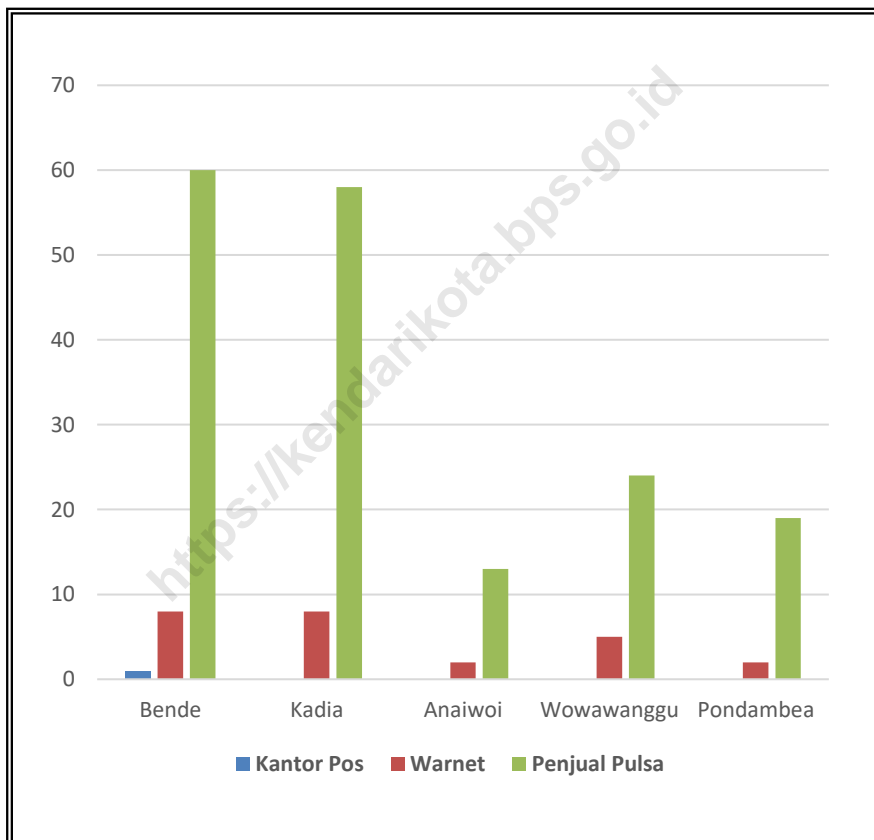
- | | |
|--|---|
| penumpang, mobil bis dan kendaraan bermotor roda dua. | <i>passenger cars, buses, and motorcycles.</i> |
| 5. Kunjungan kapal adalah kapal yang datang di pelabuhan baik untuk berlabuh di perairan maupun bersandar di dermaga. | 5. <i>Ship call is a ship arriving at a port either for mooring or berthing.</i> |
| 6. Gross Ton (GT) adalah volume ruangan kapal dalam m ³ , kecuali terowongan, lubang poros baling-baling, tempat jangkar, dan alas ganda. | 6. <i>Gross Ton (GT) is total volume of all room in a ship (m³), excluding the volume of tunnel, the axle of propellers, the anchor, and the chain locker.</i> |
| 7. Kantor Pos adalah tempat pemberi pelayanan komunikasi tertulis dan atau surat elektronik, layanan paket, layanan logistik, layanan transaksi keuangan, dan layanan keagenan pos untuk kepentingan umum. Rumah pos berfungsi sama seperti kantor pos dan kantor pos pembantu, bedanya rumah pos biasanya terletak di daerah terpencil. | 7. <i>Post Office is a service provider facility of written communication and or electronic mail, parcel service, logistics services, financial transaction services, and postal services to the public. Postal house has the same function as the post office and subsidiary of post office, the difference is that postal house is usually located in remote areas.</i> |
| 8. Telekomunikasi adalah setiap pemancaran, pengiriman dan atau penerimaan dari setiap informasi dalam bentuk tanda-tanda, isyarat, tulisan, gambar, suara dan bunyi melalui sistem kawat, optik, radio atau sistem elektromagnetik lainnya. | 8. <i>Telecommunication includes every transmitting, delivering and or receiving from every information of marking, signal, article, picture, sound and voice through strand of wire system, optic, radio or other electromagnetic system.</i> |

9. Jaringan telekomunikasi adalah rangkaian perangkat telekomunikasi dan kelengkapannya yang digunakan dalam bertelekomunikasi.
 10. Telepon tetap kabel dalam Susenas disebut telepon rumah adalah jaringan telekomunikasi menggunakan perangkat telepon tetap dengan kabel yang secara umum diatur oleh standar-standar teknis dengan menggunakan suatu nomor telepon, dikenal pula sebagai Public Switched Telephone Network (PSTN). Pada umumnya dimanfaatkan untuk telepon rumah dan jaringan internet, memiliki kemampuan menghantarkan sinyal dengan kuat dan jelas dengan biaya yang relatif lebih murah.
 11. Telepon bergerak seluler adalah perangkat telekomunikasi elektronik yang mempunyai kemampuan dasar yang sama dengan telepon tetap kabel, namun dapat dibawa ke mana-mana (portable, mobile) dan tidak perlu disambungkan dengan jaringan telekomunikasi kabel. Selain berfungsi sebagai telepon, telepon selular modern biasanya
9. *Telecommunication network is peripheral network of telecommunication and its equipment used in the means of telecommunication.*
 10. *Fixed line telephone based on Susenas called home phone is a telecommunication network using fixed line telephone device which is generally regulated by technical standards, using a phone number, also known as the Public Switched Telephone Network (PSTN). It is generally used for home phone and Internet networks, has the ability to deliver a strong and clear signal with a relatively low cost.*
 11. *Cellular mobile phone is an electronic telecommunication device which has the same basic capabilities with fixed cables, but can be taken anywhere (portable, mobile) and does not need to be connected to the wired telecommunications networks. In addition to functioning as a telephone, modern mobile phone typically supports additional*

mendukung layanan tambahan seperti Short Messages Services (SMS), Multimedia Messages Service (MMS), e-mail dan akses Internet, aplikasi bisnis dan permainan, serta fotografi. Saat ini, Indonesia mempunyai dua sistem jaringan telepon bergerak seluler yaitu Global System for Mobile Telecommunications (GSM) dan CDMA.

services such as Short Messages Services (SMS), Multimedia Messages Service (MMS), e-mail and access to the Internet, business applications and games, as well as photography. Currently, Indonesia has two cellular mobile telephone network system that are GSM (Global System for Mobile Telecommunications) and Code Division Multiple Access (CDMA).

Gambar 8.1. Banyaknya Sarana dan Prasarana Telekomunikasi Menurut Kelurahan di Kecamatan Kadia, 2017/ *Number of Telecommunication Facilities and Infrastructure by Village in Kadia Subdistrict, 2017*



8.1. Transportasi/ *Transportation*

Tabel 8.1.1. Banyaknya Usaha Angkutan Umum Menurut Kelurahan dan Jenis Angkutan di Kecamatan Kadia, 2017
Number of Public Transportation by Village and Type of Transportation in Kadia Subdistrict, 2017

Kelurahan/ <i>Village</i>	Angkutan Antar Kota		Angkutan Dalam Kota		Angkutan Ojek	
	Jumlah <i>Total</i>	Tenaga Kerja <i>Employee</i>	Jumlah <i>Total</i>	Tenaga Kerja <i>Employee</i>	Jumlah <i>Total</i>	Tenaga Kerja <i>Employee</i>
(1)	(2)	(3)	(4)	(5)	(6)	(7)
1 Bende	1	1	5	5	52	52
2 Kadia	2	2	21	23	94	94
3 Anaiwoi	-	-	1	1	7	7
4 Wowawanggu	-	-	7	7	21	21
5 Pondambea	-	-	4	4	33	33
Jumlah	3	3	38	40	207	207

Sumber/Source : Diolah dari hasil Sensus Ekonomi 2016

Tabel 8.1.2. Banyaknya Usaha Jasa Penunjang Transportasi Menurut Kelurahan dan Jenisnya di Kecamatan Kadia, 2017
Number of Transportation Facilities by Type and Village in Kadia Subdistrict, 2017

Kelurahan/Village	Terminal		Pelabuhan	
	Jumlah Total	Tenaga Kerja Employee	Jumlah Total	Tenaga Kerja Employee
(1)	(2)	(3)	(4)	(5)
1 Bende	-	-	-	-
2 Kadia	-	-	-	-
3 Anaiwoi	-	-	-	-
4 Wowawanggu	-	-	-	-
5 Pondambea	-	-	-	-
Kecamatan Kadia Kadia Subdistrict		-	-	-

Sumber/Source : Diolah dari hasil Sensus Ekonomi 2016

Lanjutan Tabel 8.1.2.

Kelurahan/ <i>Village</i>	Travel/Biro Perjalanan		Ekspedisi/ Keagenan Barang	
	Jumlah <i>Total</i>	Tenaga Kerja <i>Employee</i>	Jumlah <i>Total</i>	Tenaga Kerja <i>Employee</i>
(1)	(6)	(7)	(8)	(9)
1 Bende	13	27	-	-
2 Kadia	10	29	-	-
3 Anaiwoi	5	16	-	-
4 Wowawanggu	9	21	-	-
5 Pondambea	7	15	-	-
Kecamatan Kadia Kadia Subdistrict	44	108	-	-

Sumber/Source : Diolah dari hasil Sensus Ekonomi 2016

Lanjutan Tabel 8.1.2.

Kelurahan/Village	Parkir		Jasa Pergudangan	
	Jumlah Total	Tenaga Kerja Employee	Jumlah Total	Tenaga Kerja Employee
(1)	(10)	(11)	(12)	(13)
1 Bende	1	26	-	-
2 Kadia	-	-	-	-
3 Anaiwoi	-	-	-	-
4 Wowawunggu	-	-	-	-
5 Pondambea	-	-	-	-
Kecamatan Kadia Kadia Subdistrict	1	26	-	-

Sumber/Source : Diolah dari hasil Sensus Ekonomi 2016

Lanjutan Tabel 8.1.2.

Kelurahan/ <i>Village</i>	Jasa Bongkar Muat		Persewaan/ Rental Kendaraan	
	Jumlah <i>Total</i>	Tenaga Kerja <i>Employee</i>	Jumlah <i>Total</i>	Tenaga Kerja <i>Employee</i>
(1)	(14)	(15)	(16)	(17)
1 Bende	-	-	6	13
2 Kadia	-	-	1	1
3 Anaiwoi	-	-	1	1
4 Wowawanggu	-	-	1	1
5 Pondambea	-	-	1	1
Kecamatan Kadia <i>Kadia Subdistrict</i>	-	-	10	17

Sumber/Source : Diolah dari hasil Sensus Ekonomi 2016

8.2. Komunikasi/ *Communication*

Tabel 8.2.1. Banyaknya Sarana dan Prasarana Telekomunikasi Menurut Kelurahan di Kecamatan Kadia, 2017
Number of Telecommunication Facilities and Infrastructure by Village in Kadia Subdistrict, 2017

Kelurahan/ <i>Village</i>	Penerbitan Buku/ Majalah/ Koran		Penyiaran TV dan Radio		Menara Pemancar Selular /BTS	
	Jumlah <i>Total</i>	Tenaga Kerja <i>Employee</i>	Jumlah <i>Total</i>	Tenaga Kerja <i>Employee</i>	Jumlah <i>Total</i>	Tenaga Kerja <i>Employee</i>
(1)	(2)	(3)	(4)	(5)	(6)	(7)
1 Bende	1	20	3	110	-	-
2 Kadia	-	-	3	33	-	-
3 Anaiwoi	-	-	-	-	-	-
4 Wowawanggu	-	-	-	-	-	-
5 Pondambea	-	-	-	-	-	-
Kecamatan Kadia <i>Kadia Subdistrict</i>	1	20	6	143	-	-

Sumber/Source : Diolah dari hasil Sensus Ekonomi 2016

Tabel 8.2.2. Banyaknya Usaha Jasa Penunjang Telekomunikasi Menurut Kelurahan di Kecamatan Kadia, 2017
Number of Telecommunication Support Services Businesses by Village in Kadia Subdistrict, 2017

Kelurahan/Village	Kantor Pos/ Pos Pembantu		Warnet		Kounter /Pedagang M-Kios	
	Jumlah Total	Tenaga Kerja Employee	Jumlah Total	Tenaga Kerja Employee	Jumlah Total	Tenaga Kerja Employee
(1)	(2)	(3)	(4)	(5)	(6)	(7)
1 Bende	1	10	8	12	60	125
2 Kadia	-	-	8	10	58	62
3 Anaiwoi	-	-	2	3	13	18
4 Wowawanggu	-	-	5	12	24	33
5 Pondambea	-	-	2	3	19	128
Kecamatan Kadia Kadia Subdistrict	1	10	25	40	174	366

Sumber/Source : Diolah dari hasil Sensus Ekonomi 2016

Jumlah Wajib Pajak di Kadia, 2017
*Number of Taxpayers in Kadia,
2017*

6.690

PAJAK

<https://kendarikota.bps.go.id>

Halaman ini sengaja dikosongkan

<https://kendari.kota.bps.go.id>

PENJELASAN TEKNIS**TECHNICAL NOTES**

1. Uang beredar dalam arti sempit (M1) adalah kewajiban sistem moneter yang terdiri atas uang kartal dan uang giral.
 2. Uang beredar dalam arti luas (M2) atau likuiditas perekonomian adalah kewajiban sistem moneter yang terdiri atas M1 dan uang kuasi.
 3. Uang kartal terdiri atas uang kertas dan uang logam yang berlaku, tidak termasuk uang kas pada KPKN dan bank umum.
 4. Uang giral terdiri atas rekening giro, kiriman uang, simpanan berjangka dan tabungan dalam rupiah yang sudah jatuh waktu, yang seluruhnya merupakan simpanan penduduk dalam rupiah pada sistem moneter.
 5. Uang kuasi terdiri atas simpanan berjangka dan tabungan penduduk pada bank umum, baik dalam rupiah maupun valuta asing.
 6. Kantor bank terdiri dari Kantor Cabang (KC), Kantor Cabang
1. *Briefly, Money is a monetary system obligation consisting of currency and demand deposits.*
 2. *Extensively, Money supply (M2) or economic liquidity is the obligation of a monetary system consisting of M1 and quasi money.*
 3. *Currency consists of applicable banknotes and coins, excluding cash in the KPKN and commercial banks.*
 4. *Demand deposits consist of checking accounts, remittances, time deposits and rupiah savings that have matured, all of which are population savings in rupiah in the monetary system.*
 5. *Quasi money consists of time deposits and population savings at commercial banks, both in rupiah and foreign currency.*
 6. *Bank offices consist of Branch Offices (KC), Sub-Branch*

Pembantu (KCP), dan kantor di bawah KCP.

Offices (KCP), and offices under the KCP.

7. Data koperasi yang disajikan meliputi :

7. *The cooperative data presented includes:*

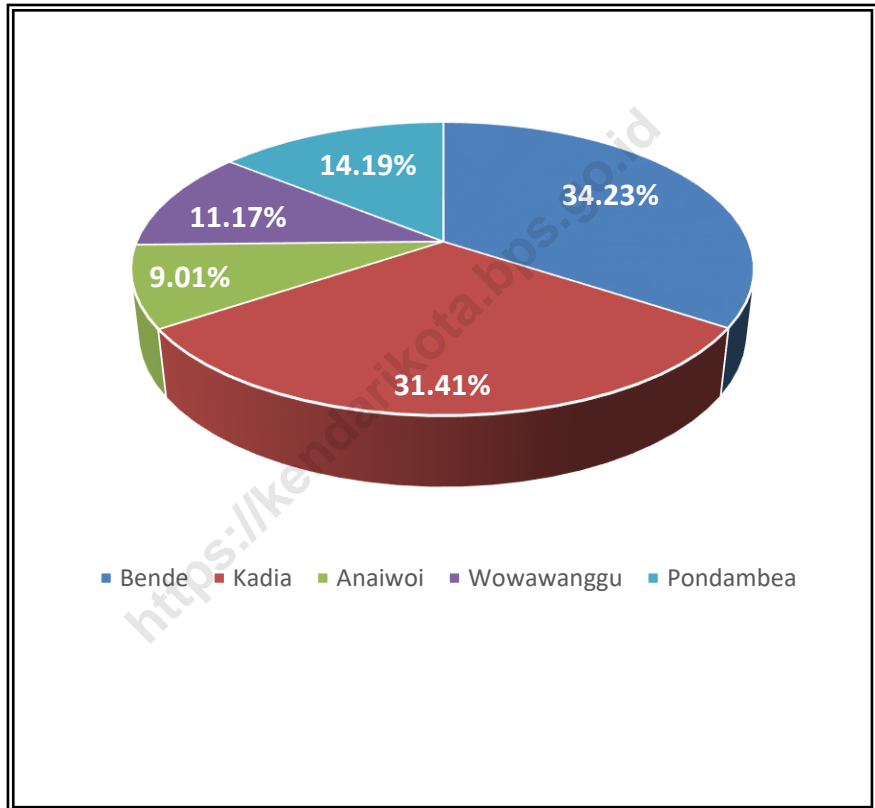
- a. Jumlah usaha koperasi
- b. Volume usaha koperasi
- c. Jumlah anggota koperasi

- a.Number of cooperative*
- b.Cooperative volume*
- c.Number of cooperative members*

8. Koperasi adalah badan usaha yang beranggotakan orang seorang atau badan hukum koperasi dengan melandaskan kegiatannya berdasarkan prinsip koperasi sekaligus sebagai gerakan ekonomi rakyat yang berdasar atas asas kekeluargaan.

8. *Cooperatives are business entities consisting of individuals or legal entities of cooperatives by basing their activities on the basis of cooperative principles as well as the people's economic movement based on the principle of kinship.*

Gambar 9.1. Persentase Wajib Pajak Menurut Kelurahan di Kecamatan Kadia, 2017/
Percentage of Taxpayers by Village in Kadia Subdistrict, 2017 (%)



9.1. Jasa Keuangan / Financial

Tabel 9.1.1. Banyaknya Bank Menurut Kelurahan di Kecamatan Kadia, 2017
Table Number of Bank by Village in Kadia Subdistrict, 2017

Kelurahan/Village	Bank Pemerintah		Bank Swasta		Bank Syariah	
	Jumlah Total	Tenaga Kerja Employee	Jumlah Total	Tenaga Kerja Employee	Jumlah Total	Tenaga Kerja Employee
(1)	(2)	(3)	(4)	(5)	(6)	(7)
1 Bende	5	251	5	181	2	44
2 Kadia	-	-	-	-	-	-
3 Anaiwoi	1	5	2	38	-	-
4 Wowawanggu	-	-	4	69	1	4
5 Pondambea	-	-	1	25	-	-
Kecamatan Kadia Kadia Subdistrict	6	256	12	313	3	48

Sumber/Source : Diolah dari hasil Sensus Ekonomi 2016

Tabel 9.1.2. Banyaknya Perusahaan Asuransi dan Tenaga Kerja Menurut Kelurahan di Kecamatan Kadia, 2017
Number of Establishments and Labors of Insurance Companies by Village in Kadia Subdistrict, 2017

Kelurahan/Village	Asuransi Jiwa		Asuransi Non Jiwa	
	Jumlah Total	Tenaga Kerja Employee	Jumlah Total	Tenaga Kerja Employee
(1)	(2)	(3)	(4)	(5)
1 Bende	3	34	3	33
2 Kadia	-	-	-	-
3 Anaiwoi	-	-	-	-
4 Wowawanggu	1	9	-	-
5 Pondambea	-	-	-	-
Kecamatan Kadia Kadia Subdistrict	4	43	3	33

Sumber/Source : Diolah dari hasil Sensus Ekonomi 2016

Tabel 9.1.3. Banyaknya Koperasi Menurut Kelurahan di Kecamatan Kadia, 2017
Table Number of Cooperatives Village in Kadia Subdistrict, 2017

Kelurahan/Village	Koperasi	
	Jumlah Total	Anggota Member
(1)	(2)	(3)
1 Bende	7	85
2 Kadia	2	8
3 Anaiwoi	2	25
4 Wowawunggu	-	-
5 Pondambea	7	74
Kecamatan Kadia Kadia Subdistrict	18	192

Sumber/Source : Diolah dari hasil Sensus Ekonomi 2016

Tabel 9.1.4. Banyaknya Lembaga Keuangan Lainnya Non Bank Menurut Kelurahan di Kecamatan Kadia, 2017
Number of Other Non-Bank Financial Institutions by Village in Kadia Subdistrict, 2017

Kelurahan/ <i>Village</i>	Pegadaian		Lembaga Pemberi Kredit Lainnya/ Perorangan		Lembaga Keuangan Lainnya	
	Jumlah <i>Total</i>	Tenaga Kerja <i>Employee</i>	Jumlah <i>Total</i>	Tenaga Kerja <i>Employee</i>	Jumlah <i>Total</i>	Tenaga Kerja <i>Employee</i>
(1)	(2)	(3)	(4)	(5)	(6)	(7)
1 Bende	3	29	16	495	-	-
2 Kadia	-	-	2	26	-	-
3 Anaiwoi	1	11	3	256	-	-
4 Wowawanggu	-	-	2	187	1	13
5 Pondambea	-	-	-	-	-	-
Kecamatan Kadia Kadia Subdistrict	4	40	23	964	1	13

Sumber/Source : Diolah dari hasil Sensus Ekonomi 2016

Tabel 9.1.5. Banyaknya Usaha Jasa Perusahaan Menurut Kelurahan di Kecamatan Kadia, 2017
Table **Number of Company Services by Village in Kadia Subdistrict, 2017**

Kelurahan/ Village	Notaris		Akuntan		Advokat	
	Jumlah Total	Tenaga Kerja Employee	Jumlah Total	Tenaga Kerja Employee	Jumlah Total	Tenaga Kerja Employee
(1)	(2)	(3)	(4)	(5)	(6)	(7)
1 Bende	3	11	2	10	2	24
2 Kadia	-	-	-	-	1	1
3 Anaiwoi	-	-	-	-	-	-
4 Wowawanggu	1	5	-	-	-	-
5 Pondambea	1	8	-	-	-	-
Kecamatan Kadia Kadia Subdistrict	5	24	2	10	3	25

Sumber/Source : Diolah dari hasil Sensus Ekonomi 2016

Lanjutan Tabel 9.1.5.

Kelurahan/ <i>Village</i>	Biro Iklan		Jasa Persewaan Alat (bukan kendaraan)	
	Jumlah <i>Total</i>	Tenaga Kerja <i>Employee</i>	Jumlah <i>Total</i>	Tenaga Kerja <i>Employee</i>
(1)	(8)	(9)	(10)	(11)
1 Bende	1	3	8	42
2 Kadia	-	-	4	40
3 Anaiwoi	-	-	3	16
4 Wowawanggu	-	-	2	3
5 Pondambea	-	-	-	-
Kecamatan Kadia Kadia Subdistrict	1	3	17	101

Sumber/Source : Diolah dari hasil Sensus Ekonomi 2016

9.2. Pajak Bumi dan Bangunan/ Land and Building Tax

Tabel 9.2.1. Banyaknya Wajib Pajak Menurut Kelurahan di Kecamatan Kadia, 2017
Table Number of Taxpayers by Village in Kadia Subdistrict, 2017

Kelurahan <i>Village</i>	Jumlah Wajib Pajak
(1)	(2)
1 Bende	2 290
2 Kadia	2 101
3 Anaiwoi	603
4 Wowawanggu	747
5 Pondambea	949
Kecamatan Kadia Kadia Subdistrict	6 690

Sumber/Source : Badan Pengelola Pajak dan Retribusi Daerah Kota Kendari

Tabel 9.2.2. Realisasi Pembayaran Pajak Bumi dan Bangunan Menurut Kelurahan di Kecamatan Kadia, 2017
Actual Land and Building Tax by Village in Kadia Subdistrict, 2017

Kelurahan <i>Village</i>	Target (Rupiah)	Realisasi (Rupiah)	Persentase Realisasi (%)	Tunggakan (Rupiah)
(1)	(2)	(3)	(4)	(5)
1 Bende	1 636 956 209	1 323 081 043	80.83	313 875 166
2 Kadia	499 630 887	341 354 878	68.32	158 276 009
3 Anaiwoi	387 548 214	281 050 184	72.52	106 498 030
4 Wowawanggu	469 347 058	391 893 746	83.50	77 453 312
5 Pondambea	293 958 757	220 398 045	74.98	73 560 712
Kecamatan Kadia Kadia Subdistrict	3 287 441 125	2 557 777 896	77.80	729 663 229

Sumber/Source : Badan Pengelola Pajak dan Retribusi Daerah Kota Kendari

Halaman ini sengaja dikosongkan

DATA

MENCERDASKAN BANGSA

— *Enlighten The Nation* —



BADAN PUSAT STATISTIK KOTA KENDARI
BPS-Statistics of Kendari Municipality

Jl. Balai Kota II No. 97 Kendari, 93117
Telp. (0401) 3121776, 3111253 Fax. (0401) 3121776
Homepage : <http://kendarikota.bps.go.id> E-mail : bps7471@bps.go.id

ISSN 2597-7717



9 772597 771007