

Katalog BPS: 1101002.5303142

# Statistik Daerah Kecamatan Amabi Oefeto 2016



Badan Pusat Statistik Kabupaten Kupang

**STATISTIK DAERAH  
KECAMATAN AMABI OEFETO  
2016**

<http://kupangkab.bps.go.id>

# **STATISTIK DAERAH KECAMATAN AMABI OEFETO 2016**

No. Publikasi : **53030.1647**  
Katalog BPS : **1101002.5303142**  
Ukuran Buku : **17,6 cm x 25 cm**  
Jumlah Halaman : **v + 9 halaman**

Naskah:

**Seksi Neraca Wilayah dan Analisis Statistik**

Gambar Kulit:

**Seksi Neraca Wilayah dan Analisis Statistik**

Foto cover: **Kantor Camat Amabi Oefeto**

Oleh: **KSK Kecamatan Amabi Oefeto (2015)**

Diterbitkan Oleh:

**©Badan Pusat Statistik Kabupaten Kupang**

Dicetak Oleh:

**CV. Grace**

*"Dilarang mengumumkan, mendistribusikan, mengomunikasikan, dan/atau menggandakan sebagian atau seluruh isi buku ini untuk tujuan komersial tanpa izin tertulis dari Badan Pusat Statistik"*

# **STATISTIK DAERAH KECAMATAN AMABI OEFETO 2016**

## **Tim Penyusun**

**Pengarah : Ir. Adi H. Manafe, M.Si**

**Penyunting : Marlyn J. Christine, S.Si, MRD**

**Penulis : Syaiful N.A. Saputro, S.ST**

<http://kupangkab.msno.id>



# Kata Sambutan

Publikasi ini menyajikan data terpilih serta analisis deskriptif yang menggambarkan kondisi geografi, penduduk, sosial, pertanian, dan ekonomi kecamatan Amabi Oefeto secara makro.

Bersama dengan publikasi Kecamatan Amabi Oefeto Dalam Angka, diharapkan publikasi Statistik Daerah ini dapat bermanfaat bagi pemerintah daerah maupun pengguna data lainnya dalam memotret kondisi wilayah kecamatan ini.

Akhirnya kami mengucapkan terima kasih kepada semua pihak yang telah berpartisipasi dalam setiap proses pembuatan publikasi ini dan kami juga mengharapkan saran dan kritik yang membangun untuk meningkatkan kualitas publikasi ini pada edisi-edisi berikutnya.

Oelamasi, September 2016

Kepala Badan Pusat Statistik Kabupaten  
Kupang

**Ir. Adi H. Manafe, M.Si**  
**NIP. 19670612 199401 1 001**



## DAFTAR ISI

1. Geografi .....	1
2. Pemerintahan .....	2
3. Penduduk .....	3
4. Pendidikan.....	5
5. Kesehatan .....	6
6. Perumahan .....	7
7. Pertanian .....	8
8. Perbandingan Antar Kecamatan yang Berbatasan dengan Amabi Oefeto ...	9

Secara administrasi, wilayah kecamatan Amabi Oefeto bagian Utara berbatasan dengan kecamatan Kupang Timur dan kecamatan Fatuleu, bagian Selatan dengan kecamatan Amarasi, bagian Timur dengan kecamatan Amabi Oefeto Timur dan pada bagian Barat dengan kecamatan Kupang Timur. Sama dengan wilayah lain di kabupaten Kupang, kecamatan Amabi Oefeto beriklim tropis dan kering. Sebagian besar wilayahnya merupakan pegunungan dan padang rumput.

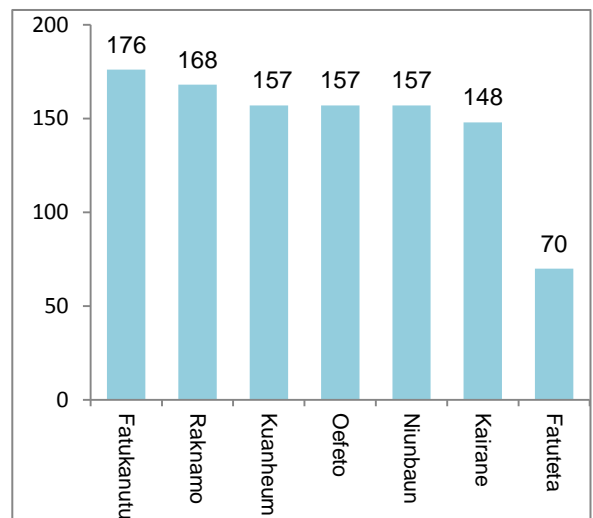
**Peta Kecamatan Amabi Oefeto**



Sumber: [www.kupangkab.go.id](http://www.kupangkab.go.id)

Tujuh desa di kecamatan Amabi Oefeto memiliki wilayah yang berada pada ketinggian lebih dari 100 m di atas permukaan air laut. Kantor desa yang paling tinggi adalah kantor desa Fatukanutu dengan ketinggian 176 m di atas permukaan air laut diikuti Raknamo dengan ketinggian 168 m di atas permukaan laut. Sementara itu, desa Kuanheum, Oefeto dan Niunbaun memiliki ketinggian yang sama yaitu 157 m di atas permukaan laut. Wilayah desa yang berada pada dataran rendah adalah Desa Fatuteta dengan ketinggian hanya 70 m di atas permukaan air laut.

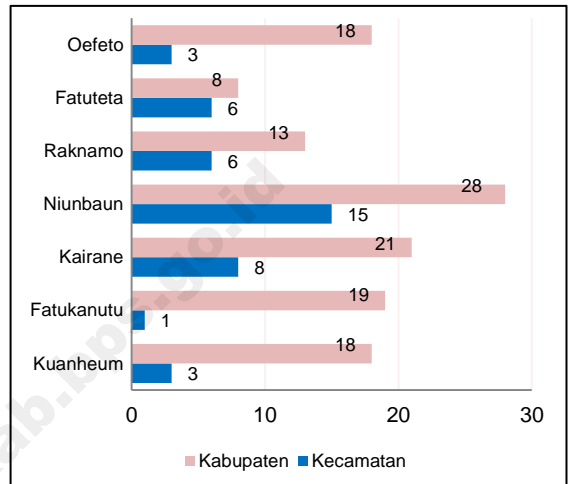
**Ketinggian kantor setiap desa di kecamatan Amabi Oefeto dari permukaan laut**



Sumber: *Amabi Oefeto Dalam Angka 2016*

Efisiensi koordinasi pemerintahan dari desa ke kecamatan dan kabupaten ataupun sebaliknya sangat dipengaruhi oleh jarak tempuh yang dilalui. Niunbaun adalah desa terjauh baik ke ibu kota kecamatan maupun ke ibu kota kabupaten. Sementara itu, Fatukanutu adalah desa terdekat ke ibu kota kecamatan karena kantor camat berada di desa ini, sedangkan Fatuteta adalah desa yang paling dekat ke ibu kota kabupaten Kupang karena berbatasan langsung dengan kecamatan Kupang Timur yang terdapat ibukota kabupaten di dalamnya.

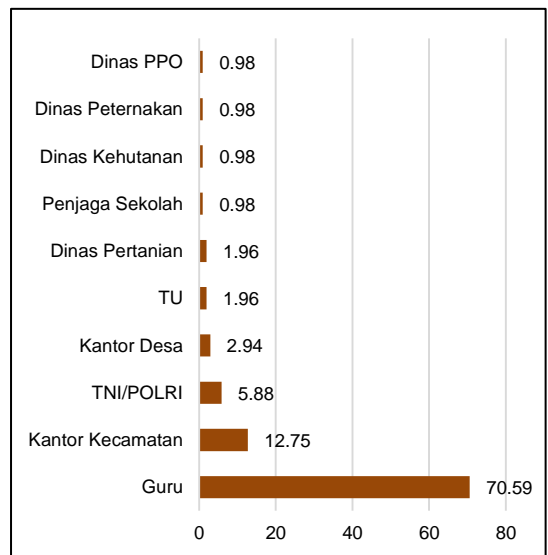
**Jarak Ibu kota Desa ke Ibu kotaKecamatan dan Kabupaten (KM) Menurut Desa di Kecamatan Amabi Oefeto, 2015**



Sumber: Amabi Oefeto Dalam Angka 2016

Jumlah pegawai negeri sipil yang mengabdikan diri di kecamatan Amabi Oefeto sebagian besar adalah guru dengan persentase mencapai 70,59 persen. Sementara itu, pegawai negeri sipil yang bekerja di kantor kecamatan menduduki peringkat kedua dengan 12,75 persen. TNI/POLRI hanya sekitar 5,88 persen. Untuk pegawai negeri sipil yang bekerja di dinas, persentase tertinggi adalah pegawai yang bekerja di Dinas Pertanian dengan persentase 1,96 persen.

**Persentase Pegawai Negeri Sipil menurut instansi di Kecamatan Amabi Oefeto, 2015**



Sumber: Amabi Oefeto Dalam Angka 2016



Dari data proyeksi penduduk, diperoleh jumlah penduduk kecamatan Amabi Oefeto tahun 2015 adalah sebesar 8.615 jiwa yang terdiri dari 4.362 laki-laki dan 4.253 perempuan. Rasio jenis kelamin di kecamatan ini adalah 103 yang berarti setiap 100 perempuan ada 103 laki-laki. Dari data registrasi desa, di kecamatan Amabi Oefeto ada 2.006 rumah tangga dengan rata-rata anggota setiap rumah sebanyak empat orang. Sedangkan kepadatan penduduk sebanyak 61 jiwa per km persegi yang berarti rata-rata setiap satu km persegi wilayah kecamatan Amabi Oefeto dihuni 61 jiwa penduduk.

Kecamatan Amabi Oefeto mempunyai luas 140,19 km persegi dihuni 8.615 penduduk yang menyebar di tujuh desa. Dari ketujuh desa tersebut, desa Raknamo memiliki kepadatan penduduk tertinggi yaitu 134 Jiwa/Km<sup>2</sup> dan diikuti desa Oefeto dengan kepadatan 130 Jiwa/Km<sup>2</sup>. Desa-desa yang lain mempunyai kepadatan kurang dari 100 penduduk. Desa Kairane adalah desa dengan kepadatan yang paling rendah yakni 26 Jiwa/Km<sup>2</sup>

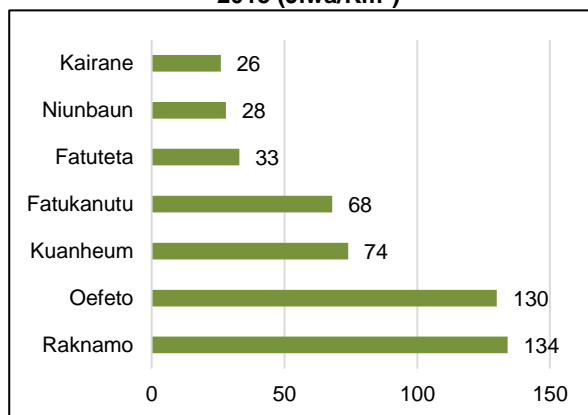
## Indikator Kependudukan

### Kecamatan Amabi Oefeto, 2015

Uraian	2015
Jumlah Penduduk (jiwa)	8 615
Jumlah Penduduk Laki-laki (jiwa)	4 362
Jumlah Penduduk Perempuan (jiwa)	4 253
Rasio Jenis Kelamin *)	103
Jumlah Rumah Tangga (ruta)	2 006
Kepadatan Penduduk (jiwa/km <sup>2</sup> )	61
Rata-rata ART (jiwa/ruta)	4

Sumber: Amabi Oefeto Dalam Angka 2016

### Kepadatan Penduduk Menurut Desa, 2015 (Jiwa/Km<sup>2</sup>)



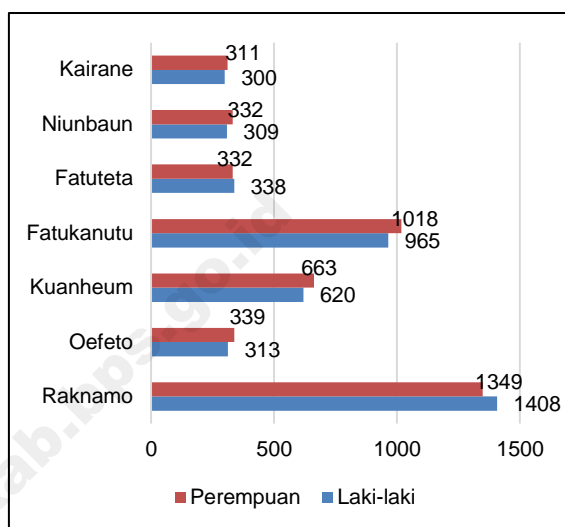
Sumber: Amabi Oefeto Dalam Angka 2016

# PENDUDUK

# 3

Jumlah penduduk laki-laki di setiap desa di kecamatan Amabi Oefeto lebih tinggi dari perempuan, kecuali di Raknamo dan Fatuteta. Dari dua desa tersebut dominasi perempuan paling besar terdapat di desa Rakanamo dengan selisih 59 orang sedangkan rasio jenis kelamin terbesar adalah desa Fatuteta yaitu sebesar 98 artinya terdapat 98 laki-setiap 100 perempuan. Sementara itu, dominasi jumlah laki-laki paling besar terdapat di desa Fatukanutu dengan selisih laki-laki dan perempuan 53 orang dan rasio jenis kelamin terbesar adalah desa Niunbaun dengan rasio jenis kelamin sebesar 113.

**Penduduk Menurut Jenis Kelamin per Desa di Kecamatan Amabi Oefeto, 2015**



Sumber: Amabi Oefeto Dalam Angka 2016

**Statistik Komponen Perubahan Penduduk Kecamatan Amabi Oefeto, 2015**

Uraian	Jumlah		
	2013	2014	2015
Kelahiran	118	156	109
Kematian	43	47	36
Datang	-	53	41
Pindah	141	24	38

Sumber: Amabi Oefeto Dalam Angka 2014-2016

Kelahiran dan kematian di kecamatan Amabi Oefeto pada tahun 2015 mengalami penurunan bila di bandingkan dengan tahun sebelumnya. Dalam kurun waktu tiga tahun terakhir komponen kematian paling besar pada tahun 2014 yaitu sebanyak 47 orang. Pada tahun 2013 tidak ada satupun penduduk yang pindah untuk menetap di Kecamatan Amabi Oefeto. Penduduk yang pindah pada tahun 2013 adalah sebesar 141 orang dan merupakan yang tertinggi dalam kurun waktu 2013-2015.

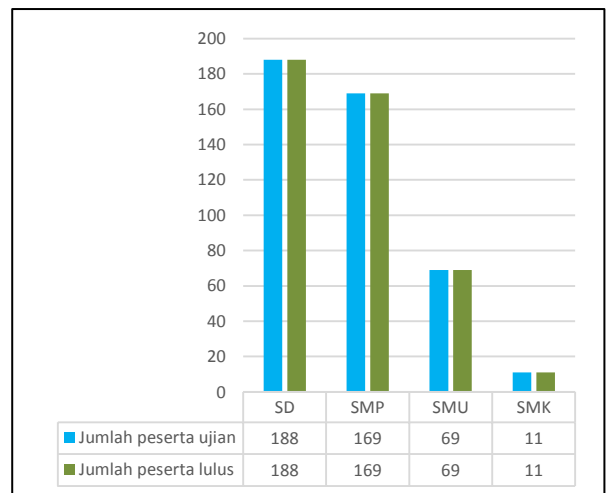
Rata-rata setiap sekolah dasar di Kecamatan Amabi Oefeto memiliki 129 murid dengan rasio murid-guru adalah 13 murid. Selanjutnya terdapat lima SMP (Empat SMP Negeri dan satu SMP Swasta) dengan rata-rata 114 murid per SMP. Satu orang guru membimbing 8 murid. Sedangkan di tingkat menengah terdapat satu SMA dan satu SMK dengan Rasio murid dan guru masing-masing sekolah adalah delapan murid untuk SMA dan empat Murid untuk SMK.

**Jumlah dan Rasio Sekolah, Guru, Murid Kecamatan Amabi Oefeto, 2015**

Uraian	Jenjang Pendidikan			
	SD	SMP	SMA	SMK
Sekolah	10	5	1	1
Guru	103	67	29	17
Murid	1 289	559	240	59
Rasio Murid-Sekolah *)	129	112	240	59
Rasio Murid-Guru *)	13	8	8	4

Sumber: Amabi Oefeto Dalam Angka 2016

**Jumlah peserta dan lulusan ujian tingkat SD, SMP dan SMA di Kecamatan Amabi Oefeto, 2015**



Sumber: Amabi Oefeto Dalam Angka 2016

Hasil belajar yang di ukur dengan tingkat kelulusan juga menunjukkan hasil yang sangat memuaskan. Persentase kelulusan SD, SMP, SMA, dan SMK pada tahun 2015 mencapai 100 persen. Hal ini menunjukkan peningkatan kualitas pendidikan di kecamatan Amabi Oefeto.

Semua desa di kecamatan Amabi Oefeto sudah tersedia sarana kesehatan seperti puskesmas pembantu dan posyandu. Setiap puskesmas pembantu minimal ada satu petugas kesehatan yang memberikan pelayanan di sana. Dalam kurun waktu tiga tahun terakhir jumlah tenaga kesehatan seperti dokter, bidan dan perawat yang bertugas di kecamatan Amabi Oefeto sangat kurang. Pada tahun 2015 tidak ada lagi tenaga dokter yang memberikan pelayanan di sana karena masa kontrak telah selesai.

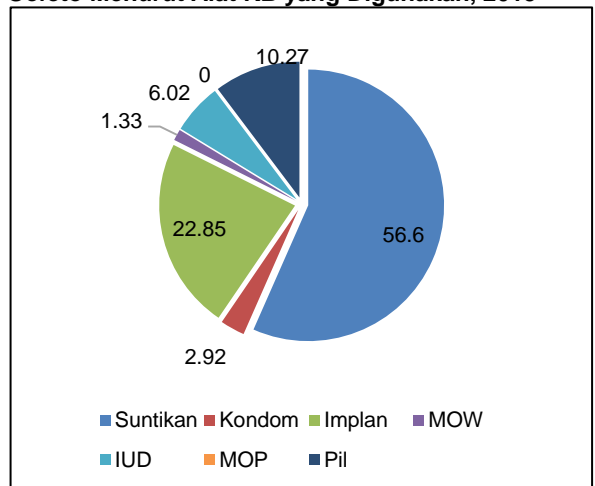
Sebagian besar peserta KB di Amabi Oefeto menggunakan alat KB suntikan dengan persentase mencapai 56,60 persen. Selain suntikan, alat KB yang paling banyak digunakan adalah implan dengan persentase 22,85 persen. Sementara itu, pengguna alat KB pil mencapai 10,27 persen. Alat KB yang kurang diminati oleh peserta KB di Kecamatan Amabi Oefeto antara lain MOP ( 0,00 persen), MOW (1,33 persen), dan kondom (2,92 persen).

### Statistik Kesehatan Kecamatan Amabi Oefeto

Uraian	Jumlah		
	2013	2014	2015
<b>Tempat Pelayan Kesehatan</b>			
Puskesmas	1	1	1
Puskesmas Pembantu	6	6	6
Polindes	-	-	-
Posyandu	20	20	20
<b>Tenaga Kesehatan</b>			
Dokter	1	-	-
Bidan	11	9	9
Perawat	5	4	5
Kader Aktif Posyandu	100	100	100
Dukun Bayi	18	-	-

Sumber: Amabi Oefeto Dalam Angka 2014-2016

### Persentase Peserta KB Aktif di Kecamatan Amabi Oefeto Menurut Alat KB yang Digunakan, 2015



Sumber: Amabi Oefeto Dalam Angka 2016

# PERUMAHAN

# 6

Jumlah rumah layak huni dengan status permanen dalam periode 2013-2015 terus bertambah. Penambahan paling besar adalah jumlah rumah permanen pada tahun 2014 yaitu 44 rumah atau naik 15,5 persen dari jumlah tahun sebelumnya. Rumah dengan status semi permanen menurun cukup drastis pada tahun 2015 dengan jumlah penurunan sebanyak 97 unit. Rumah darurat juga mengalami kenaikan pada tahun 2015 menjadi 687 unit atau meningkat sebanyak 18,65 persen.

Sebagian besar keluarga di Kecamatan Amabi Oefeto sudah memperoleh penerangan listrik baik PLN maupun non PLN. Listrik dari tenaga surya paling banyak terdapat di desa Fatukanutu yang mendapat bantuan dari pemerintah. Jumlah pengguna listrik terus bertambah dalam kurun waktu 2013-2015. Sementara itu, jumlah keluarga pengguna jamban milik sendiri mengalami penurunan pada tahun 2015. Sebaliknya, pengguna jamban secara bersama mengalami kenaikan drastis pada tahun 2015.

## Jumlah Rumah Permanen, Semi Permanen dan Darurat di Kecamatan Amabi Oefeto, 2015

Uraian	Jumlah		
	2013	2014	2015
Permanen	284	328	337
Semi Permanen	1 076	1 079	982
Darurat	615	579	687

Sumber: Amabi Oefeto Dalam Angka 2014-2016

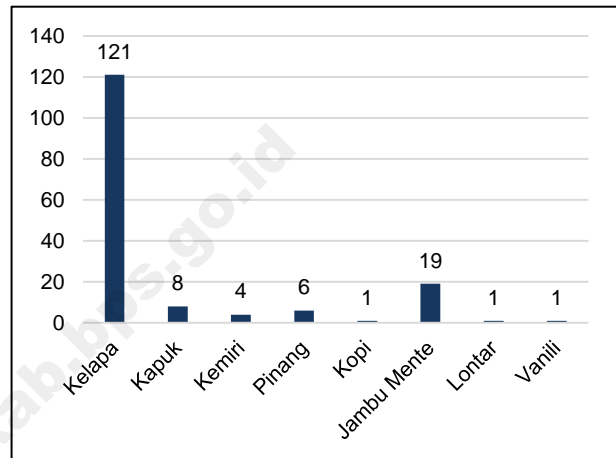
## Jumlah Keluarga di Kecamatan Amabi Oefeto Pengguna Fasilitas Perumahan

Uraian	Jumlah		
	2013	2014	2015
<b>Sumber Penerangan</b>			
Listrik PLN & non PLN	1 665	1 672	1 766
Non Listrik	310	314	233
<b>Jamban</b>			
Sendiri	1 544	1 557	1 186
Bersama	-	70	290

Sumber: Amabi Oefeto Dalam Angka 2014-2016

Di kecamatan Amabi Oefeto komoditi perkebunan yang paling banyak diusahakan adalah kelapa, pada tahun 2015 produksi kelapa mencapai 121 ton, sebagian besar berasal dari Desa Kairane, yang mana di desa ini dibuat PERDES yang menyangkut waktu panen yaitu hasil perkebunan hanya boleh dipanen pada awal bulan saja. Produksi Jambu Mente sebanyak 19 ton, ada juga komoditi seperti Kapuk dan Pinang dengan jumlah produksi masing-masing delapan dan enam ton. Komoditi perkebunan dengan produksi paling rendah adalah Kopi, Lontar, dan Vanili yaitu sebanyak satu ton.

### Produksi Komoditi Tanaman Perkebunan di Kecamatan Fatuleu Tengah, 2015 (Ton)



Sumber: Kabupaten Kupang Dalam Angka 2016

Banyak rumah tangga di kecamatan ini yang juga melakukan usaha peternakan. Ternak besar yang dikembangkan adalah sapi potong yaitu jenis sapi Bali. Pada tahun 2015, jumlah sapi potong di kecamatan ini sebanyak 4.210 ekor. Sementara, ternak kecil yang diusahakan adalah babi dan kambing. Di tahun 2015, terdapat 2.718 ekor babi dan 711 ekor kambing.

### Populasi Hewan Ternak di Kecamatan Amabi Oefeto, 2015

Jenis Ternak	Jumlah
Sapi	4 210
Kerbau	-
Kuda	23
Kambing	711
Domba	-
Babi	2 718

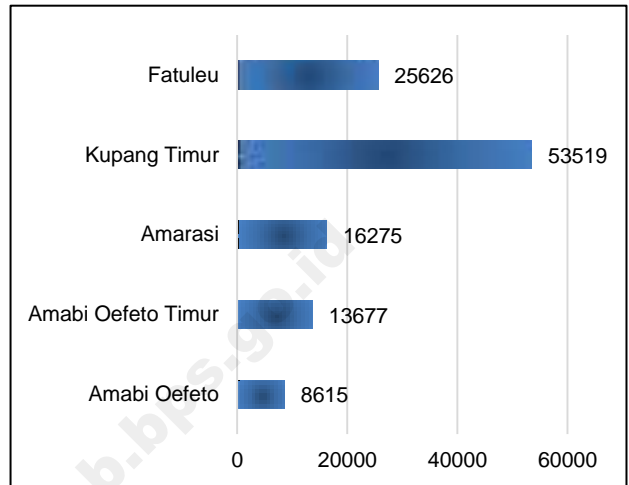
Sumber: Amabi Oefeto Dalam Angka 2016

# PERBANDINGAN ANTAR KECAMATAN YANG BERBATASAN DENGAN AMABI OEFETO

# 8

Secara geografis, Kecamatan Amabi Oefeto berbatasan dengan Kecamatan Fatuleu, Kupang Timur, Amabi Oefeto Timur dan Amarasi. Jumlah penduduk Kecamatan Amabi Oefeto adalah yang paling sedikit dibandingkan dengan kecamatan di sekitarnya yaitu sekitar 8615 jiwa. Jumlah tersebut jauh lebih sedikit jika dibandingkan dengan Kecamatan Kupang Timur (53519 jiwa) bahkan dengan Kecamatan Amabi Oefeto Timur (13677 jiwa).

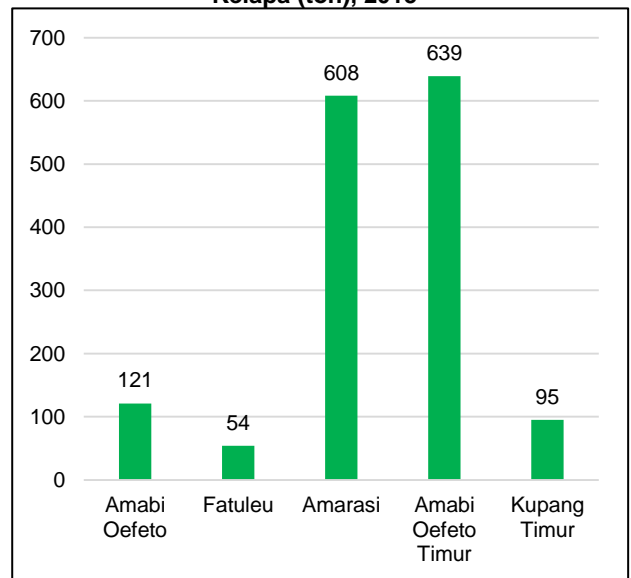
**Perbandingan Jumlah Penduduk**



Sumber: Kabupaten Kupang Dalam Angka 2015

Tanaman yang menjadi keunggulan dari kecamatan Amabi Oefeto adalah tanaman kelapa. Dibandingkan dengan daerah yang berbatasan langsung, ternyata produksi kelapa (ton) dari kecamatan Amabi Oefeto masih kalah dari kecamatan Amarasi dan Amabi Oefeto Timur yang produksi kelapanya masing-masing mencapai 608 dan 639 ton. Namun, produksi kelapa dari kecamatan Amabi Oefeto masih lebih unggul dari kecamatan Fatuleu dan Kupang Timur yang masing-masing memproduksi kelapa sebanyak 54 dan 95 ton.

**Perbandingan Produksi Kelapa (ton), 2015**



Sumber: Kabupaten Kupang Dalam Angka 2016

# DATA

MENCERDASKAN BANGSA



**Badan Pusat Statistik Kabupaten Kupang**  
Jl. Timor Raya Km.36 - Oelamasi  
Homepage : <http://kupangkab.bps.go.id>  
Email : bps5303@mailhost.bps.go.id