

Katalog BPS : 1102001.7103092

TAHUNA BARAT DALAM ANGKA 2015



**BADAN PUSAT STATISTIK
KABUPATEN KEPULAUAN SANGIHE**

TAHUNA BARAT DALAM ANGKA 2015



**BADAN PUSAT STATISTIK
KABUPATEN KEPULAUAN SANGIHE**

TAHUNA BARAT DALAM ANGKA 2015

ISBN : 978-602-6841-04-9

No. Publikasi : 71030.1513

Katalog BPS : 1102001.7103092

Ukuran Buku : 21 cm x 15 cm

Jumlah Halaman : xvi + 101 halaman

Naskah : BPS Kabupaten Kepulauan Sangihe

Penyunting : Seksi Integrasi Pengolahan dan Diseminasi Statistik
Koodinator Statistik Kecamatan Tahuna Barat

Gambar Kulit : Seksi Integrasi Pengolahan dan Diseminasi Statistik
Koodinator Statistik Kecamatan Tahuna Barat

Diterbitkan oleh : © BPS Kabupaten Kepulauan Sangihe

Dicetak Oleh :

Boleh dikutip dengan menyebutkan sumbernya

SKETSA PETA KECAMATAN TAHUNA BARAT



<http://sangihekab.bps.go.id>



LEOPOLD RICHARD RAWUNG, SE
KEPALA BPS KAB KEPL SANGIHE

KATA SAMBUTAN

Saya menyambut gembira atas penerbitan buku “Tahuna Barat Dalam Angka 2015”. Dengan adanya buku ini, maka kita memiliki potret tentang keadaan geografi, pemerintahan, ciri-ciri keadaan sosial dan perekonomian Kecamatan Tahuna Barat.

Saya berterima kasih kepada Koordinator Statistik Kecamatan Tahuna Barat yang telah berupaya secara sungguh-sungguh dan kepada semua pihak yang telah membantu serta memberikan sumbangan pikiran dan tenaga sehingga buku ini dapat diselesaikan.

Harapan saya agar buku ini tetap terbit secara berkesinambungan, sehingga senantiasa dapat membantu pihak-pihak yang membutuhkan data keadaan kecamatan.

Tahuna, Oktober 2015
Kepala Badan Pusat Statistik
Kabupaten Kepulauan Sangihe,

Leopold Richard Rawung,SE
NIP. 19660419 199303 1 002

KATA PENGANTAR

Dengan memanjatkan puji dan syukur kehadiran Tuhan Yang Maha Esa, publikasi "Tahuna Barat Dalam Angka 2015" yang merupakan tugas pokok Koordinator Statistik Kecamatan Tahuna Barat telah dapat kami selesaikan.

Publikasi ini menyajikan data secara komprehensif dari berbagai bidang. Hal tersebut bertujuan untuk memberi gambaran tentang keadaan geografi, pemerintahan ciri-ciri keadaan sosial dan ekonomi Kecamatan Tahuna Barat.

Pada kesempatan ini kami ucapkan banyak terima kasih kepada Camat Tahuna Barat atas perhatian dan dukungan yang diberikan dalam penerbitan publikasi ini. Ucapan terimakasih juga kami tujukan kepada semua pihak, baik instansi pemerintah maupun swasta yang telah membantu terbitnya publikasi ini.

Kami menyadari bahwa publikasi ini masih banyak kekurangan. Oleh karena itu, saran dan kritik dari berbagai pihak untuk perbaikan publikasi ini sangat kami hargai. Semoga publikasi ini bermanfaat bagi kita semua.

Kolongan Mitung, Juli 2015
Koordinator Statistik
Kecamatan Tahuna Barat

Anastasya Wowompansing,SE
NIP. 19841130 201003 2 001

<http://sangihekab.bps.go.id>

DAFTAR ISI

	Hal
Peta Kecamatan Tahuna Barat.....	iii
Kata Sambutan	vi
Kata Pengantar.....	vii
Daftar Isi	ix
Daftar Tabel.....	x
Daftar Gambar	xv
Penjelasan Umum	xvi
Bab I Keadaan Geografis	1
Bab II Pemerintahan	5
Bab III Penduduk dan Ketenagakerjaan	10
Bab IV Sosial, Pendidikan dan Kesehatan.....	20
Bab V Pertanian.....	35
Bab VI Industri, Pertambangan dan Energi	40
Bab VII Perdagangan	45
Bab VIII Transportasi	50
Bab IX Keuangan dan Harga-harga.....	55

DAFTAR TABEL

	Hal
1. Keadaan Geografis	
1.1. Letak Geografis Kecamatan Tahuna Barat 2014	4
1.2. Luas Kelurahan di Kecamatan Tahuna Barat 2014.....	5
1.3. Keadaan Topografi, Geologi dan Hidrologi di Kecamatan Tahuna Barat 2014	6
2. Pemerintahan	
2.1. Pejabat yang Pernah Memerintah di Kecamatan Tahuna Barat s.d 2014.....	9
2.2. Komposisi Personil Kantor Camat di Kecamatan Tahuna Barat 2014	10
2.3. Nama Kepala Kelurahan dan Sekretaris Kelurahan di Kecamatan Tahuna Barat	11
3. Penduduk dan Ketenagakerjaan	
3.1. Jumlah Penduduk, Luas dan Kepadatan Penduduk di Kecamatan Tahuna Barat 2014	16
3.2. Penduduk Menurut Jenis Kelamin dan Sex Ratio di Kecamatan Tahuna Barat 2014	17
3.3. Penduduk Menurut Kelompok Umur di Kecamatan Tahuna Barat 2014	18
3.4. Jumlah RT, Penduduk dan Penduduk per Rumah Tangga di Kecamatan Tahuna Barat 2014	19

3.5. Penduduk Menurut Jenis Kelamin dan Kewarganegaraan di Kecamatan Tahuna Barat 2014	20
3.6. Banyaknya Kelahiran, Kematian dan Perpindahan Penduduk di Kecamatan Tahuna Barat 2014	21
3.7. Banyaknya Pegawai Negeri Sipil Menurut Golongan di Kecamatan Tahuna Barat 2014	22
3.8. Banyaknya Penduduk Menurut Mata Pencaharian di Kecamatan Tahuna Barat 2014	23
4. Sosial, Pendidikan dan Kesehatan	
4.1. Banyaknya TK, Guru dan Murid di Kecamatan Tahuna Barat	28
4.2. Banyaknya SD, Guru dan Murid di Kecamatan Tahuna Barat	29
4.3. Banyaknya Gedung SD, Ruang Kelas dan Kelas di Kecamatan Tahuna Barat 2014	30
4.4. Banyaknya Murid SD Menurut Kelas di Kecamatan Tahuna Barat 2014	31
4.5. Banyaknya SLTP, Guru dan Murid di Kecamatan Tahuna Barat 2014	32
4.6. Banyaknya Gedung SLTP, Ruang Kelas di Kecamatan Tahuna Barat 2014	33
4.7. Banyaknya Murid SLTP Menurut Kelas di Kecamatan Tahuna Barat	34
4.8. Banyaknya Rumah Sakit, Puskesmas dan Balai Pengobatan di Kecamatan tahuna Barat 2014	35

4.9. Banyaknya Tenaga Kesehatan di Kecamatan Tahun Barat 2014	36
4.10. Banyaknya Posyandu, Apotik dan Toko Obat di Kecamatan Tahun Barat 2014	37
4.11. Hasil Imunisasi Bayi di Kecamatan Tahun Barat 2014	38
4.12. Jumlah Target dan Hasil Imunisasi TT pada Ibu Hamil dan HB pada Anak di Kecamatan Tahun Barat 2014	39
4.13. Banyaknya Penderita Penyakit Berdasarkan Jenisnya di Kecamatan Tahun Barat 2014	40
4.14. Banyaknya Klinik KB, Tenaga Medis, Tenaga PLKB dan PUS di Kecamatan Tahun Barat 2014	41
4.15. Banyaknya Akseptor Aktif Menurut Alat Kontrasepsi di Kecamatan Tahun Barat 2014	42
4.16. Banyaknya Pencapaian KB di Kecamatan Tahun Barat 2014	44
4.17. Banyaknya Penduduk Menurut Agama yang Dianutnya di Kecamatan Tahun Barat 2014	46
4.18. Banyaknya Tempat Ibadah di Kecamatan Tahun Barat 2014.....	48
4.19. Banyaknya Bangunan Rumah Berdasarkan Jenis di Kecamatan Tahun Barat 2014	50

5. Pertanian

5.1. Luas Panen, Produksi dan Rata-rata Produksi Tanaman Padi dan Palawija di Kecamatan Tahun Barat 2014	54
5.2. Jumlah Buah-buahan yang menghasilkan dan Produksi Tanaman Buah-buahan di Kecamatan Tahun Barat 2014.....	55

5.3. Luas Panen, Produksi dan Rata-rata Produksi Tanaman Sayuran di Kecamatan Tahuna Barat	56
5.4. Luas Areal dan Produksi Perkebunan Rakyat per Jenis Tanaman di Kecamatan Tahuna Barat 2014	57
5.5. Banyaknya Populasi Ternak Menurut Jenisnya di Kecamatan Tahuna Barat.....	58
5.6. Banyaknya Populasi Unggas Menurut Jenisnya di Kecamatan Tahuna Barat 2014.....	59
6. Industri, Pertambangan dan Energi	
6.1. Banyaknya Usaha Industri Kecil dan Kerajinan Rumah Tangga di Kecamatan Tahuna Barat.....	62
6.2. Banyaknya Pelanggan Listrik Menurut Jenis Pelanggan di Kecamatan Tahuna Barat 2014.....	64
6.3. Banyaknya Pelanggan Air Minum Menurut Jenis Pelanggan di Kecamatan Tahuna Barat	65
7. Perdagangan	
7.1. Banyaknya Pasar, Toko, Warung dan Los di Kecamatan Tahuna Barat 2014.....	68
7.2. Banyaknya Hotel/Penginapan, Asrama/Kost dan Restoran/Rumah Makan di Kecamatan Tahuna Barat 2014	69

8. Transportasi

8.1. Keadaan Jalan Menurut Lapisan Permukaan dan Jenis Jalan di Kecamatan Tahuna Barat 2014	72
8.2. Keadaan Jalan Menurut Permuakaan dan Jenis Jalan di Kecamatan Tahuna Barat	74
8.3. Panjang dan Jumlah Jembatan Menurut Konstruksi di Kecamatan Tahuna Barat 2014	76
8.4. Banyaknya Kendaraan Bermotor dan Tidak Bermotor Menurut Jenisnya di Kecamatan Tahuna Barat 2014.....	78
8.5. Banyaknya Sarana Komunikasi di Kecamatan Tahuna Barat 2014	80
8.6. Lokasi Obyek Wisata di Kecamatan Tahuna Barat 2013	82

9. Keuangan dan Harga-Harga

9.1. Target dan Realisasi PBB di Kecamatan Tahuna Barat 2014	84
9.2. Banyak Koperasi Menurut Jenisnya di Kecamatan Tahuna Barat 2014	85
9.3. Harga Rata-rata Sembilan Bahan Pokok di Kecamatan Tahuna Barat	87

DAFTAR GAMBAR

	Hal
Gambar 1.1 Persentase Luas Wilayah per Kelurahan di Kecamatan Tahuna Barat 2014	3
Gambar 3.1 Jumlah Penduduk Menurut Jenis Kelamin di Kecamatan Tahuna Barat	15
Gambar 3.2 Banyaknya Penduduk Menurut Kelompok di Kecamatan Tahuna Barat	15

PENJELASAN UMUM

Tanda-tanda, satuan-satuan dan singkatan yang digunakan dalam publikasi ini, adalah sebagai berikut:

1. TANDA-TANDA

Data belum tersedia : ...
Data dapat diabaikan : -
Tanda decimal : ,

2. SATUAN UNIT

Kilometer (km) : 1.000 meter (m)
Kwintal (ku) : 100 kg
Rp : Rupiah
Mil Laut :

3. SINGKATAN

Lk : Laki-Laki
Pr : Perempuan
SD : Sekolah Dasar
SMP : Sekolah Menengah Pertama
SMA : Sekolah Menengah Atas
TK : Taman Kanak-Kanak
WNA : Warga Negara Asing
WNI : Warga Negara Indonesia

KEADAAN GEOGRAFIS

BAB I

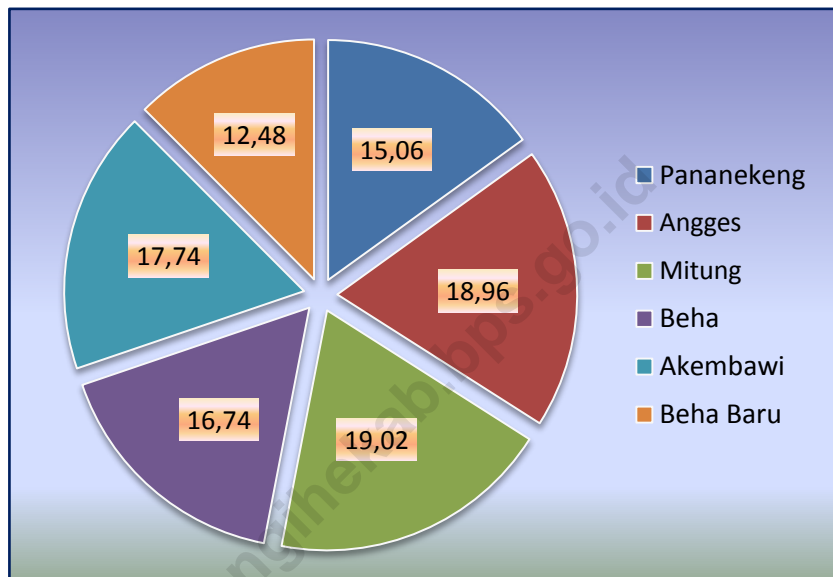
<http://sangiheka.com.id>

KEADAAN GEOGRAFIS

Kecamatan Tahuna Barat merupakan salah satu kecamatan di Kabupaten Kepulauan Sangihe, Propinsi Sulawesi Utara dengan ibukota Kecamatan adalah Kelurahan Kolongan Mitung, terletak antara $30^{\circ} 37' 30''$ Lintang Utara dan $125^{\circ} 26' 16''$ Bujur Timur, berada diantara Kecamatan Kendahe dan Kecamatan Tahuna.

Berdasarkan luasnya, kelurahan yang memiliki wilayah yang paling luas di Kecamatan Tahuna Barat adalah Kelurahan Kolongan Mitung dengan luas wilayah $8,31 \text{ km}^2$ atau $19,02 \%$ dari luas keseluruhan Kecamatan Tahuna Barat.

Gambar 1.1. Persentase Luas Wilayah per Kelurahan di Kecamatan Tahuna Barat 2014



Tabel 1.1 Letak Geografis Kecamatan Tahuna Barat
2014

- A. Kecamatan Tahuna Barat terletak antara:
 $30^{\circ} 37' 30''$ LU
 $125^{\circ} 26' 16''$ LU
- B. Kecamatan Tahuna Barat berbatasan langsung dengan :
 Sebelah Utara : Kecamatan Tabukan Utara
 Sebelah Timur : Kecamatan Tahuna
 Sebelah : Laut Sulawesi
 Selatan : Kecamatan Kendahe
 Sebelah Barat
- C. Jarak Ibu kota Kecamatan ke Ibukota : 142 mil laut
 Propinsi : 9 km
 Jarak Ibu kota Kecamatan ke Ibukota :
 Kabupaten
 Jarak Ibu kota Kecamatan ke Kelurahan
- | Ibu kota kecamatan | Nama Kelurahan | Jarak (km) |
|--------------------|----------------|------------|
| Kolongan Mitung | 1. Pananekeng | : 3,0 km |
| | 2. Angges | : 2,3 km |
| | 3. Mitung | : 0,4 km |
| | 4. Beha | : 0,7 km |
| | 5. Akembawi | : 1,9 km |
| | 6. Beha Baru | : 1,4 km |

Tabel 1.2 Luas Desa di Kecamatan Tahuna Barat
2014

	Desa	Luas (km ²)	Persentase (%)
	(1)	(2)	(3)
1.	Pananeke	6,58	15,06
2.	Angges	8,28	18,96
3.	Mitung	8,31	19,02
4.	Beha	7,31	16,74
5.	Akembawi	7,75	17,74
6.	Beha Baru	5,45	12,48
	Jumlah	43,68	100,00

Sumber : Kantor Kecamatan Tahuna Barat

Tabel : 1.3. Keadaan Topografi, Geologi dan Hidrologi
Kecamatan Tahuna Barat
2014

A. Topografi		
Ketinggian	Luas (km ²)	Persentase (%)
[1]	[2]	[3]
0 - 2	-	-
2 -15	-	-
15 - 40	-	-
> 40	-	-

B. Geologi		
Nama Gunung	Tinggi (m)	Keterangan
[1]	[2]	[3]
Gunung Awu	1.784	Aktif

C. Hidrologi		
Nama Sungai	Panjang (m)	Keterangan
[1]	[2]	[3]
Sungai Angges	± 5000	
Sungai Moade	± 5000	
Sungai Malatengko	± 2350	Sungai Kering
Sungai Buwung	± 5000	
Sungai Saludakele	± 5500	
Sungai Meti	± 5000	

Sumber : Kantor Kecamatan Tahuna Barat

<http://sangihekab.go.id>
PEMERINTAHAN

BAB II

PEMERINTAHAN

Berdasarkan pembagian wilayah administratif Pemerintah Daerah, Kecamatan Tahuna Barat dibagi menjadi enam kelurahan dan dipimpin oleh seorang Camat. Pada tingkat kelurahan dipimpin oleh seorang kepala Kelurahan.

Tabel 2.1. menyajikan data nama–nama pejabat yang pernah memerintah di Kecamatan Tahuna Barat. Sedangkan komposisi personil kantor Camat di Kecamatan Tahuna Barat dapat dilihat pada Tabel 2.2.

Tabel : 2.1. Pejabat yang Pernah Memerintah
di Kecamatan Tahuna Barat
Tahun 2005 s.d 2014

Nama Pejabat	Jabatan	Tahun
[1]	[2]	[3]
1. S.J.B. MAKAGANSA, S.IP	Camat	2005 – 2009
2. Drs. D.A.M. MANDAK, ME	Camat	2009 – 2010
3. STENLY. W.O. TICOALU, SSTP, M.Si	Camat	2010 –2012
4. RONNY LENDENTARIANG, S.Pd, M.Si	Camat	2012 - sekarang

Sumber : Kantor Kecamatan Tahuna Barat

Tabel : 2.2. Komposisi Personil Kantor Camat
di Kecamatan Tahuna Barat
2014

Nama	Pangkat/ Golongan	Jabatan
[1]	[2]	[3]
1. Ronny Lendentariang, S.Pd M.Si	III d	Camat
2. VeldyDamasar, S.IK	III/c	Seckam
3. N. D. Gabriel, S.IP	III/b	Kasie. Pemerintahan
4. M.Woinalang, SPd	III/c	Kasie. PMK
5. A.Ambat	III/c	Kasie. Trantib
6. J. Lahopang, S.Sos	III/c	Kasie. KesSos
7. J. Arading	III/b	Kasie. Yanum
8. G. Andisi, A.Md.KP	III/c	Ka.Sub.Bag.Kepegawaian
9. R. Hamel, SAP	III/b	Ka. Sub. Bag. Umum
10. Rikta Rimou, SAP	III/a	Ka.Sub.Bag.Keuangan
11. Bestiane Sabaru, SH	III/b	Pelaksana
12. Steffi Iksan, SE	III/a	Staf Pelaksana
13. Tasliyati Sabari, A.Md.KP	II/c	Staf Pelaksana
14. Rudi Lantang Janis	II/b	Staf Pelaksana
15. Josep Sinadia	II/a	Staf Pelaksana

Sumber : Kantor Kecamatan Tahuna Barat

Tabel : 2.3. Nama Kepala Kelurahan dan Sekretaris Kelurahan
di Kecamatan Tahuna Barat
2014

Kelurahan	Nama Kepala Kelurahan	Nama Sekretaris Kelurahan
[1]	[2]	[3]
1. Pananekeng	J. R. Dalita, S.I.P	Thomas N. Janis, SE
2. Angges	H. Katiandagho, SP	JunitaMakawaehe, SAP
3. Mitung	M. Sasiang, S.I.P	Serly M. Lambi, SP
4. Beha	K. T. Manumpil, S. Sos	Diana Pangandaheng
5. Akembawi	Johnny S.A. Gantare, S.Mn	Max Emil Bangonang, S.IP
6. Beha Baru	Oktavianus Mandak	Metro Parera

Sumber : Kantor Kecamatan Tahuna Barat

<http://sawijihetab.bps.go.id>

PENDUDUK DAN KETENAGAKERJAAN

BAB III

PENDUDUK DAN KETENAGAKERJAAN

Penduduk

Jumlah penduduk di Kecamatan Tahuna Barat berdasarkan catatan pada akhir tahun 2014 adalah sebanyak 5.815 jiwa (Tabel 3.1).

Kelurahan Akembawi memiliki luas wilayah 7,75 km² atau sekitar 17,74 % dari total keseluruhan luas wilayah Kecamatan Tahuna Barat. Berdasarkan Tabel 3.1. dapat dilihat bahwa Kelurahan Akembawi merupakan kelurahan yang memiliki tingkat kepadatan penduduk tertinggi, yaitu 189 jiwa per kilometer persegi.

Sex ratio atau perbandingan banyaknya laki-laki dan perempuan di Kecamatan Tahuna Barat adalah sebesar 99,11. Sex ratio dibawah angka 100 menunjukkan bahwa jumlah penduduk berjenis kelamin perempuan lebih banyak dibandingkan dengan jumlah penduduk berjenis kelamin laki-laki. Sex Ratio Kecamatan Tahuna Barat sebesar 99,11. Hal ini berarti jumlah penduduk di Kecamatan Tahuna Barat didominasi penduduk berjenis kelamin perempuan. Kelurahan Angges, Mitung, dan Akembawi merupakan kelurahan-kelurahan yang memiliki sex ratio di atas 100 yang menunjukkan bahwa pada ketiga kelurahan tersebut jumlah penduduk berjenis kelamin laki-laki lebih banyak dibandingkan dengan jumlah penduduk berjenis kelamin perempuan.

Data jumlah penduduk menurut Jenis Kelamin dan Kewarganegaraan disajikan dalam tabel 3.5, sedangkan data tentang jumlah penduduk menurut Mata Pencaharian disajikan dalam tabel 3.8.

Banyaknya Pegawai Negeri Sipil (PNS) menurut Golongan di Kecamatan Tahuna Barat pada tahun 2014 disajikan dalam tabel 3.7. Dari table tersebut terlihat bahwa PNS Golongan III paling banyak di Kecamatan Tahuna Barat yaitu sebanyak 69 orang.

Ketenagakerjaan

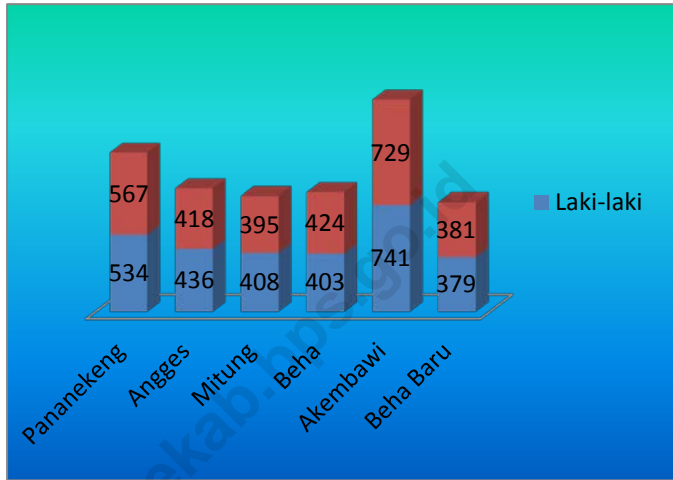
Menurut klasifikasi PBB, yang dimaksud dengan usia kerja adalah mereka yang memiliki usia antara 15–64 tahun. Sedangkan usia kerja yang digunakan di Indonesia adalah antara 15–64 tahun.

Usia kerja itu sendiri diklasifikasikan lagi menjadi dua, yaitu :

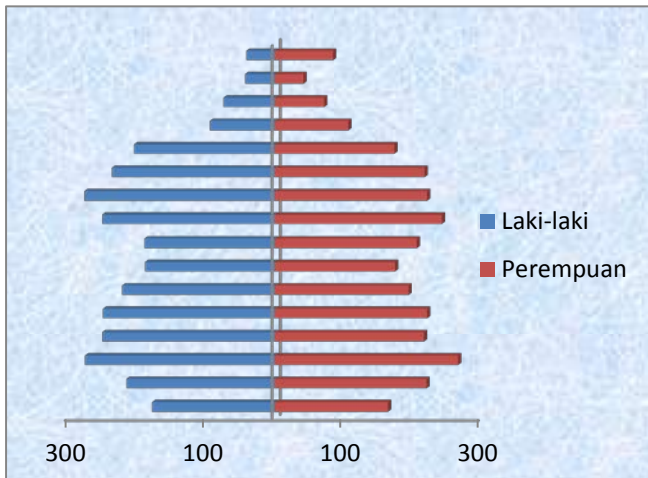
- Angkatan Kerja
Yang termasuk angkatan kerja disini meliputi orang yang bekerja dan pengangguran.
- Bukan angkatan kerja
Yang dikatakan bukan angkatan kerja disini meliputi mereka yang :
 - Mengurus rumah tangga
 - Sekolah
 - Mencari pekerjaan
 - Melakukan kegiatan pribadi lainnya

Penduduk di Kecamatan Tahuna Barat yang masuk dalam kategori usia kerja sebanyak 4.041 jiwa. Data jumlah penduduk menurut Kelompok Umur disajikan dalam tabel 3.3.

Gambar 3.1. Jumlah Penduduk Menurut Jenis Kelamin di Kecamatan Tahuna Barat



Gambar 3.2. Banyaknya Penduduk Menurut Kelompok Umur di Kecamatan Tahuna Barat



Tabel : 3.1. Jumlah Penduduk, Luas, dan Kepadatan Penduduk di Kecamatan Tahuna Barat 2014

Kelurahan	Jumlah Penduduk	%	Luas (km ²)	%	Kepadatan (Jiwa/km ²)
[1]	[2]	[3]	[4]	[5]	[6]
1. Pananekeng	1.101	18,93	6,58	15,06	168
2. Angges	854	14,69	8,28	18,96	103
3. Mitung	803	13,81	8,31	19,02	97
4. Beha	827	14,22	7,31	16,74	113
5. Akembawi	1.470	25,28	7,75	17,74	189
6. Beha Baru	760	13,07	5,45	12,48	137
2014	5.815	100	43,68	100	133
2013	5.790		43,68		133
2012	5.785		43,68		132
2011	5.715		43,68		131

Sumber : Kantor Kecamatan Tahuna Barat

Tabel : 3.2. Penduduk Menurut Jenis Kelamin dan Sex Ratio
di Kecamatan Tahuna Barat
2014

Kelurahan	Penduduk		Jumlah	Sex Ratio
	Laki-Laki	Perempuan		
[1]	[2]	[3]	[4]	[5]
1. Pananekeng	534	567	1.107	94,18
2. Angges	436	418	854	104,31
3. Mitung	408	395	803	103,29
4. Beha	403	424	827	95,05
5. Akembawi	741	729	1.470	101,65
6. Beha Baru	379	381	760	99,48
2014	2.901	2.914	5.815	99,55
2013	2.882	2.908	5.790	99,11
2012	2.873	2.912	5.785	98,66
2011	2.831	2.884	5.715	98,16

Sumber : Kantor Kecamatan Tahuna Barat

Tabel : 3.3. Penduduk Menurut Kelompok Umur
di Kecamatan Tahuna Barat
Tahun 2014

Kelompok Umur	Laki-laki	Perempuan	Jumlah
[1]	[2]	[3]	[4]
0 – 4	178	165	343
5 – 9	215	221	436
10 – 14	275	267	542
15 – 19	250	217	467
20 – 24	249	222	471
25 – 29	221	195	416
30 – 34	188	175	363
35 – 39	189	207	396
40 – 44	250	243	493
45 – 49	276	222	498
50 – 54	236	218	454
55 – 59	204	174	378
60 – 64	94	107	201
65 – 69	74	72	146
70 - 74	43	42	85
75 +	41	85	126
Jumlah	2.983	2.832	5.815

Sumber : Kantor Kecamatan Tahuna Barat

Tabel : 3.4. Jumlah RT, Penduduk dan Penduduk per Rumah Tangga di Kecamatan Tahuna Barat 2014

Kelurahan	Jumlah RT	Rumah Tangga	Penduduk	Rata-rata Penduduk Per Rumah Tangga
[1]	[2]	[3]	[4]	[5]
1. Pananekeng	6	335	1.101	3
2. Angges	5	259	854	3
3. Mitung	6	249	803	3
4. Beha	7	242	827	3
5. Akembawi	9	444	1.470	3
6. Beha Baru	7	221	760	3
2014	40	1.750	5.815	18
2013	40	1.683	5.790	3
2012	40	1.684	5.785	4
2011	40	1.461	5.715	4

Sumber : Kantor Kecamatan Tahuna Barat

Tabel : 3.5. Penduduk Menurut Jenis Kelamin dan Kewarganegaraan
di Kecamatan Tahuna Barat
2014

Kelurahan	WNI		Jumlah	WNA		Jumlah
	Laki - Laki	Perem- puan		Laki - Laki	Perem- puan	
[1]	[2]	[3]	[4]	[5]	[6]	[7]
1. Pananekeng	534	567	1.101	-	-	-
2. Angges	436	418	854	-	-	-
3. Mitung	408	395	803	-	-	-
4. Beha	403	424	827	-	-	-
5. Akembawi	741	729	1.470	-	-	-
6. Beha Baru	379	381	760	-	-	-
2014	2.901	2.914	5.815	-	-	-
2013	2.882	2.908	5.790	-	-	-

Sumber : Kantor Kecamatan Tahuna Barat

Tabel : 3.6. Banyaknya Kelahiran, Kematian dan Perpindahan Penduduk di Kecamatan Tahuna Barat 2014

Kelurahan	Kelahiran	Kematian	Perpindahan	
			Masuk	Keluar
[1]	[2]	[3]	[4]	[5]
1. Pananekeng	4	11	10	6
2. Angges	3	9	8	6
3. Mitung	4	11	7	10
4. Beha	9	5	5	1
5. Akembawi	17	18	9	10
6. Beha Baru	8	8	1	3
2014	45	62	40	36
2013	38	38	33	16

Sumber : Kantor Kecamatan Tahuna Barat

Tabel : 3.7. Banyaknya Pegawai Negeri Sipil Menurut Golongan di Kecamatan Tahuna Barat 2014

Dinas/Instansi/ Lembaga	Golongan				Jumlah
	IV	III	II	I	
[1]	[2]	[3]	[4]	[5]	[6]
1. Kantor Camat	1	10	3	-	14
2. Puskesmas/Pustu	1	7	17	-	25
3. TK	-	-	-	-	*13
4. Sekolah Dasar	14	19	7	-	40
5. SMPN	10	10	-	-	20
6. Kantor Lurah Pananekeng	-	2	4	-	6
7. Kantor Lurah Angges	-	6	2	-	8
8. Kantor Lurah Mitung	-	6	-	-	6
9. Kantor Lurah Beha	-	3	2	-	5
9. Kantor Lurah Akembawi	-	3	-	-	3
10. Kantor Lurah Beha Baru	-	3	-	-	3
2014	26	69	35	-	178
2013	25	77	38	2	152

Sumber : Kantor Kecamatan Tahuna Barat

*) PNS yang bekerja di TK tidak diketahui Golongan berapa

Tabel : 3.8. Banyaknya Penduduk Menurut Mata Pencaharian di Kecamatan Tahuna Barat 2014

Kelurahan	Petani	Nelayan	Pengusaha/ Pedagang	PNS
[1]	[2]	[3]	[4]	[5]
1. Pananekeng	164	53	21	20
2. Angges	213	20	10	47
3. Mitung	125	16	7	23
4. Beha	99	33	14	38
5. Akembawi	330	21	12	31
6. Beha Baru	379	-	3	10
2014	1.310	143	67	169
2013	1.350	137	82	174

Sumber : Kantor Kecamatan Tahuna Barat

Tabel : 3.8. Banyaknya Penduduk Menurut Mata Pencaharian
di Kecamatan Tahuna Barat
2014

Lanjutan

Kelurahan	Pegawai Swasta	TNI/POLRI	Lainnya	Jumlah
[1]	[2]	[3]	[4]	[5]
1. Pananekeng	10	3	21	271
2. Angges	10	7	547	854
3. Mitung	7	-	625	803
4. Beha	18	4	23	229
5. Akembawi	-	4	260	658
6. Beha Baru	52	1	-	445
2014	97	19	1.476	3.260
2013	112	21	754	2630

Sumber : Kantor Kecamatan Tahuna Barat

<http://sangiheknobps.go.id>
SOSIAL

**BAB
IV**

SOSIAL

Pendidikan

Jenjang pendidikan yang ada di Kecamatan Tahuna Barat adalah mulai dari jenjang TK sampai dengan SLTP. Tabel 4.1 sampai dengan Tabel 4.7 memberikan gambaran mengenai jumlah sekolah, guru dan murid di Kecamatan Tahuna Barat tahun 2013/2014 pada semua jenjang pendidikan yang ada di Kecamatan Tahuna Barat.

Jumlah guru dan murid di tahun 2013 /2014 di jenjang pendidikan TK masing-masing 14 dan 78. Jumlah murid paling banyak ada di Kelurahan Pananekeng, yaitu sebanyak 16 murid.

Di tahun 2013/2014 pada tingkat Sekolah Dasar (SD) jumlah guru tercatat sebanyak 63 orang dan jumlah murid tercatat sebanyak 484 orang. Ratio murid terhadap guru adalah 7,68 atau setiap satu orang guru rata-rata mengajar 7 murid.

Pada tingkat Sekolah Menengah Pertama (SMP) di tahun 2013/2014, jumlah murid tercatat sebanyak 230 orang dan jumlah guru tercatat 18 orang. Ratio murid terhadap guru sebesar 12,77 atau setiap satu orang guru rata-rata mengajar sekitar 13 murid.

Kesehatan

Sampai dengan tahun 2014, Kecamatan Tahuna Barat belum memiliki Rumah Sakit. Sarana pelayanan kesehatan yang ada di Kecamatan Tahuna Barat adalah dua (2) Puskesmas Umum, tiga (3) Puskesmas Pembantu, dan dua (2) Balai Pengobatan berupa Poskesdes (Tabel 4.8). Sedangkan tenaga kesehatan yang ada di Kecamatan Tahuna Barat adalah 2 orang dokter, 23 orang paramedis, dan 4 orang non paramedis (Tabel 4.9).

Tabel 4.10 menyajikan data banyaknya posyandu, apotik dan toko obat di Kecamatan Tahuna Barat. Jumlah posyandu pada tahun 2014 di Kecamatan Tahuna Barat tercatat sebanyak tujuh (7) Posyandu.

Pemberian kekebalan tubuh melalui imunisasi lengkap sebelum usia 1 tahun merupakan cara yang efektif untuk mencegah kesakitan dan kematian balita.

Pada umumnya imunisasi campak diberikan setelah bayi mendapatkan imunisasi BCG, DPT dan Polio. Tabel 4.11 menunjukkan hasil imunisasi pada bayi di tahun 2014. Dari tabel tersebut bias kita lihat bahwa pemberian imunisasi BCG dan Campak meningkat di tahun 2014.

Tabel 4.12 menyajikan data Jumlah Target dan Hasil Imunisasi TT pada Ibu Hamil dan HB₀ pada Anak tahun 2014. Dari tabel tersebut bisa kita lihat bahwa Target HB₀ pada Anak menurun dibandingkan tahun sebelumnya.

Banyaknya Penderita Penyakit Berdasarkan Jenisnya di Kecamatan Tahuna Barat pada tahun 2014 disajikan dalam Tabel 4.13. Dari tabel tersebut bisa kita lihat bahwa penderita penyakit ISPA paling banyak yaitu 904. Tabel 4.14 menyajikan data Banyaknya Klinik KB, Tenaga Medis, Tenaga PLKB dan PUS pada tahun 2014.

Tabel 4.15 menyajikan data Banyaknya Akseptor Aktif Menurut Alat Kontrasepsi di Kecamatan Tahuna Barat pada tahun 2013, dan tabel 4.16 menyajikan data Banyaknya Pencapaian KB di Kecamatan Tahuna Barat pada tahun 2013.

Agama

Sesuai dengan falsafah negara, pelayanan kehidupan beragama dan kepercayaan terhadap Tuhan Yang Maha Esa senantiasa dikembangkan dan ditingkatkan untuk membina kehidupan masyarakat dan mengatasi berbagai masalah social budaya yang mungkin menghambat kemajuan bangsa. Tabel 4.17 menyajikan data banyaknya penduduk menurut agama yang dianut tahun 2014. Sebanyak 5.716 penduduk Kecamatan Tahuna Barat menganut agama Kristen atau sebesar 98,30 % dari keseluruhan penduduk. Sedangkan 1,58 % atau sebanyak 91 orang menganut agama Islam dan sebanyak 7 orang menganut agama Katholik atau sekitar 0.12 % dari keseluruhan penduduk.

Data tentang jumlah tempat peribadatan di Kecamatan Tahuna Barat di sajikan dalam tabel 4.18.

Tabel 4.19 menyajikan data Banyaknya Bangunan Rumah Berdasarkan Jenisnya di KecamatanTahuna Barat pada tahun 2013.

<http://sangihekab.bps.go.id>

Tabel : 4.1. Banyaknya TK, Guru dan Murid di Kecamatan Tahuna barat 2014

Kelurahan	Sekolah	Guru		Murid
		PNS	Honorer	
[1]	[2]	[3]	[4]	[5]
1. Pananekeng	1	2	1	16
2. Angges	1	2	-	12
3. Mitung	1	1	2	15
4. Beha	1	2	-	11
5. Akembawi	1	1	2	15
6. Beha Baru	1	1	-	9
2014	6	9	5	78
2013	6	9	6	69
2012	6	10	5	76

Sumber : Sekolah TK Sekecamatan Tahuna Barat

Tabel : 4.2. Banyaknya SD, Guru dan Murid di Kecamatan Tahuna Barat 2014

Kelurahan	Sekolah		Guru		Murid	
	Negeri	Swasta	Negeri	Swasta	Negeri	Swasta
[1]	[2]	[3]	[4]	[5]	[6]	[7]
1. Pananekeng	-	1	-	10	-	95
2. Angges	1	-	6	-	72	-
3. Mitung	-	1	-	11	-	73
4. Beha	-	1	-	9	-	63
5. Akembawi	1	1	10	8	64	59
6. Beha Baru	1	-	9	-	58	-
2014	3	4	25	38	194	290
2013	3	4	28	42	205	310
2012	3	4	25	24	211	333

Sumber : UPTD Dinas Dikpora Kecamatan Tahuna

Tabel : 4.3. Banyaknya Gedung SD, Ruang Kelas dan Kelas di Kecamatan Tahuna Barat 2014

Kelurahan	Gedung		Ruang Kelas		Kelas	
	Negeri	Swasta	Negeri	Swasta	Negeri	Swasta
[1]	[2]	[3]	[4]	[5]	[6]	[7]
1. Pananekeng	-	1	-	6	-	6
2. Angges	1	-	6	-	6	-
3. Mitung	-	1	-	6	-	6
4. Beha	-	1	-	6	-	6
5. Akembawi	1	1	6	6	6	6
6. Beha Baru	1	-	6	-	6	-
2014	3	4	18	24	18	24
2013	3	4	18	24	18	24
2012	3	4	18	24	18	24

Sumber : UPTD Dinas Dikpora Kecamatan Tahuna

Tabel : 4.4. Banyaknya Murid SD Menurut Kelas
di Kecamatan Tahuna Barat
2014

Kelurahan	Kelas						Jumlah
	I	II	III	IV	V	VI	
[1]	[2]	[3]	[4]	[5]	[6]	[7]	[8]
1. Pananekeng	13	6	17	11	28	20	95
2. Angges	14	13	9	9	18	9	72
3. Mitung	11	12	10	8	12	20	73
4. Beha	12	12	13	6	14	6	63
5. Akembawi	15	24	19	16	29	20	123
6. Beha Baru	8	8	9	12	10	11	58
2014	73	75	77	62	111	86	484
2013	78	80	61	113	89	94	515
2012	77	65	117	94	96	95	544

Sumber : UPTD Dinas Dikpora Kecamatan Tahuna

Tabel : 4.5. Banyaknya SMP, Guru dan Murid di Kecamatan Tahuna Barat 2014

Kelurahan	Sekolah		Guru		Murid	
	Negeri	Swasta	Negeri	Swasta	Negeri	Swasta
[1]	[2]	[3]	[4]	[5]	[6]	[7]
1. Pananekeng	-	-	-	-	-	-
2. Angges	-	-	-	-	-	-
3. Mitung	1	-	18	-	230	-
4. Beha	-	-	-	-	-	-
5. Akembawi	-	-	-	-	-	-
6. Beha Baru	-	-	-	-	-	-
2014	1	-	18	-	230	-
2013	1	-	18	-	228	-
2012	1	-	19	-	212	-

Sumber : UPTD Dinas Dikpora Kecamatan Tahuna

Tabel : 4.6. Banyaknya Gedung SMP, Ruang Kelas dan Kelas di Kecamatan Tahuna Barat 2014

Kelurahan	Gedung		Ruang Kelas		Kelas	
	Negeri	Swasta	Negeri	Swasta	Negeri	Swasta
[1]	[2]	[3]	[4]	[5]	[6]	[7]
1. Pananekeng	-	-	-	-	-	-
2. Angges	-	-	-	-	-	-
3. Mitung	1	-	9	-	9	-
4. Beha	-	-	-	-	-	-
5. Akembawi	-	-	-	-	-	-
6. Beha Baru	-	-	-	-	-	-
2014	1	-	9	-	9	-
2013	1	-	9	-	9	-
2012	1	-	9	-	9	-

Sumber : UPTD Dinas Dikpora Kecamatan Tahuna

Tabel : 4.7. Banyaknya Murid SMP Menurut Kelas di Kecamatan Tahuna Barat 2014

Kelurahan	Kelas			Jumlah
	I	II	III	
[1]	[2]	[3]	[4]	[5]
1. Pananekeng	-	-	-	-
2. Angges	-	-	-	-
3. Mitung	77	80	73	230
4. Beha	-	-	-	-
5. Akembawi	-	-	-	-
6. Beha Baru	-	-	-	-
2014	77	80	73	230
2013	78	75	75	228
2012	76	75	61	212

Sumber : UPTD Dinas Dikpora Kecamatan Tahuna

Tabel : 4.8. Banyaknya Rumah Sakit, Puskesmas dan Balai Pengobatan di Kecamatan Tahuna Barat 2014

Kelurahan	Rumah Sakit	Puskesmas			Balai Pengobatan		
		Umum	Pem-bantu	Keliling	Umum	BKIA	Poskesdes
[1]	[2]	[3]	[4]	[5]	[6]	[7]	[8]
1. Pananekeng	-	-	-	-	-	-	1
2. Angges	-	-	1	-	-	-	-
3. Mitung	-	1	-	-	-	-	-
4. Beha	-	-	1	-	-	-	-
5. Akembawi	-	-	1	-	-	-	-
6. Beha Baru	-	-	-	-	-	-	1
2014	-	1	3	-	-	-	2
2013	-	1	4	-	-	-	1
2012	-	1	3	-	-	-	-

Sumber : Puskesmas Kecamatan Tahuna Barat

Tabel : 4.9. Banyaknya Tenaga Kesehatan di Kecamatan Tahuna Barat 2014

Kelurahan	Dokter	Dokter Gigi	Apoteker	Sarjana Kesehatan	Paramedis	Non Paramedis
[1]	[2]	[3]	[4]	[5]	[6]	[7]
1. Pananekeng	-	-	-	-	1	-
2. Angges	-	-	-	-	1	-
3. Mitung	2	-	-	-	18	5
4. Beha	-	-	-	-	1	-
5. Akembawi	-	-	-	-	1	-
6. Beha Baru	-	-	-	-	1	-
2014	2	-	-	-	23	5
2013	1	-	-	-	22	5
2012	1	-	-	-	28	1

Sumber : Puskesmas Kecamatan Tahuna Barat

Tabel : 4.10. Banyaknya Posyandu, Apotik dan Toko Obat di Kecamatan Tahuna Barat 2014

Kelurahan	Posyandu	Apotik	Toko Obat
[1]	[2]	[3]	[4]
1. Pananekeng	2	-	-
2. Angges	1	-	-
3. Mitung	1	-	-
4. Beha	1	-	-
5. Akembawi	1	-	-
6. Beha Baru	1	-	-
2014	7	-	-
2013	7	-	-
2012	8	-	-

Sumber : Puskesmas Kecamatan Tahuna Barat

Tabel : 4.11.

Hasil Imunisasi Bayi
di Kecamatan Tahuna Barat
2014

Kelurahan	BCG	DPT 3	Polio 4	Campak
[1]	[2]	[3]	[4]	[5]
1. Pananekeng	18	23	23	19
2. Angges	9	10	10	11
3. Mitung	12	14	14	12
4. Beha	11	12	12	12
5. Akembawi	18	17	17	15
6. Beha Baru	11	10	10	10
2014	79	86	86	79
2013	85	75	75	81
2012	71	75	75	73

Sumber : Puskesmas Kecamatan Tahuna Barat

Tabel : 4.12

Jumlah Target dan Hasil Imunisasi
TT pada Ibu Hamil dan HB₀ pada Anak
di Kecamatan Tahuna Barat
2014

Kelurahan	TT Ibu Hamil			HB ₀ Anak	
	Target	Hasil		Target	Hasil
		I	II		
[1]	[2]	[3]	[4]	[5]	[6]
1. Pananekeng	25	11	7	23	15
2. Angges	16	4	3	14	7
3. Mitung	14	7	7	13	9
4. Beha	14	6	11	13	8
5. Akembawi	27	13	11	24	14
6. Beha Baru	14	9	6	13	10
2014	110	50	45	100	63
2013	106	40	33	75	66
2012	106	64	64	95	80

Sumber : Puskesmas Kecamatan Tahuna Barat

Tabel. 4.13 Banyaknya Penderita Penyakit Berdasarkan Jenisnya di Kecamatan Tahuna Barat 2014

Jenis Penyakit	2014
[1]	[2]
1. TBC	6
2. ISPA	904
3. Hipertensi	240
4. Kusta	8
5. Gastritis	230
6. Vulmis	125
7. Artritis	-
8. PenyakitKulitAlergi	113
9. SakitPanas	48
10. Amandel	77
11. InfeksiPenyakitUsus	27
12. Rabies	1
13. Radang Hati	-
14. Encep	-
15. DHF	-
16. Frambosia	-
17. Malaria	-
18. Diare	24
Jumlah	1.803

Sumber : Puskesmas Kecamatan Tahuna Barat

Tabel : 4. 14 Banyaknya Klinik KB, Tenaga Medis, Tenaga PLKB dan PUS di Kecamatan Tahuna Barat 2014

Kelurahan	Klinik KB	Tenaga Medis		Tenaga PLKB		PUS
		Medis	Paramedis	Medis	Paramedis	
[1]	[2]	[3]	[4]	[5]	[6]	[7]
1. Pananekeng	-	-	-	-	-	185
2. Angges	-	-	1	-	-	153
3. Mitung	1	1	-	-	1	135
4. Beha	-	-	1	-	-	99
5. Akembawi	-	-	1	-	-	197
6. Beha Baru	-	-	1	-	-	131
2014	1	2	4	-	1	900
2013	1	1	4	-	1	875

Sumber : Puskesmas Kecamatan Tahuna Barat

Tabel : 4.15. Banyaknya Akseptor Aktif Menurut Alat Kontrasepsi di Kecamatan Tahuna Barat 2014

Kelurahan	IUD	PIL	KONDOM	SUNTIK
[1]	[2]	[3]	[4]	[5]
1. Pananekeng	-	66	-	72
2. Angges	4	32	-	52
3. Mitung	5	36	-	30
4. Beha	6	18	2	41
5. Akembawi	4	37	3	65
6. Beha Baru	4	21	-	53
2014	23	210	5	313
2013	21	208	4	309

Sumber : Puskesmas Kecamatan Tahuna Barat

Tabel : 4.15. Banyaknya Akseptor Aktif Menurut Alat Kontrasepsi di Kecamatan Tahuna Barat 2014

Lanjutan				
Kelurahan	IMPL	Intraval	MOW	Jumlah
[1]	[2]	[3]	[4]	[5]
1. Pananekeng	29	-	-	167
2. Angges	16	-	3	107
3. Mitung	19	-	1	91
4. Beha	18	-	12	97
5. Akembawi	36	-	7	152
6. Beha Baru	15	-	-	93
2014	133	-	23	707
2013	167	-	26	735

Sumber : Puskesmas Kecamatan Tahuna Barat

Tabel : 4.16. Banyaknya Pencapaian KB di Kecamatan Tahuna Barat 2014

Bulan	IUD	PIL	Kondom	Suntik
[1]	[2]	[3]	[4]	[5]
Januari	-	-	-	9
Pebruari	-	-	-	7
Maret	-	-	-	6
April	-	-	1	1
Mei	-	-	-	12
Juni	-	-	-	16
Juli	-	2	1	8
Agustus	-	-	-	8
September	-	-	-	2
Oktober	-	1	-	3
November	-	-	-	10
Desember	-	-	-	25
2014	-	3	2	107
2013	203	2.333	48	4 199

Sumber : Puskesmas Kecamatan Tahuna Barat

Tabel : 4.16.

Banyaknya Pencapaian KB
di Kecamatan Tahuna Barat
2014

Lanjutan

Bulan	IMPL	MOP	MOW	Jumlah
[1]	[2]	[3]	[4]	[5]
Januari	-	-	-	9
Pebruari	-	-	-	7
Maret	2	-	-	8
April	1	-	-	3
Mei	-	-	-	12
Juni	1	-	-	17
Juli	-	-	-	11
Agustus	19	-	-	27
September	-	-	-	2
Oktober	2	-	-	6
November	3	-	-	13
Desember	22	-	-	47
2014	50	-	-	162
2013	1 478	-	297	8 558

Sumber : Puskesmas Kecamatan Tahuna Barat

Tabel : 4.17. Banyaknya Penduduk Menurut Agama yang Dianutnya di Kecamatan Tahuna Barat 2014

Kelurahan	Islam	Kristen	Katolik
[1]	[2]	[3]	[4]
1. Pananekeng	18	1 082	-
2. Angges	10	841	3
3. Mitung	9	790	4
4. Beha	4	823	-
5. Akembawi	49	1 421	-
6. Beha Baru	1	759	-
2014	91	5 716	7
2013	97	5 690	3

Sumber : Kantor –kantor Kelurahan di Kecamatan Tahuna Barat

Tabel : 4.17. Banyaknya Penduduk Menurut Agama yang Dianutnya di Kecamatan Tahuna Barat 2014

Lanjutan

Kelurahan	Hindu	Budha	Jumlah
[1]	[2]	[3]	[4]
1. Pananekeng	1	-	1 101
2. Angges	-	-	854
3. Mitung	-	-	803
4. Beha	-	-	827
5. Akembawi	-	-	1 470
6. Beha Baru	-	-	760
2014	1	-	5 815
2013	-	-	5 790

Sumber : Kantor –kantor Kelurahan di Kecamatan Tahuna Barat

Tabel : 4.18. Banyaknya Tempat Ibadah di Kecamatan Tahuna Barat 2014

Kelurahan	Masjid	Musholla	Gereja Kristen
[1]	[2]	[3]	[4]
1. Pananekeng	-	-	4
2. Angges	-	-	4
3. Mitung	-	-	2
4. Beha	-	-	2
5. Akembawi	1	-	4
6. Beha Baru	-	-	2
2014	1	-	18
2013	1	-	16

Sumber : Kantor –kantor Kelurahan di Kecamatan Tahuna Barat

Tabel : 4.18.

Banyaknya Tempat Ibadah
di Kecamatan Tahuna Barat
2014

Lanjutan

Kelurahan	Gereja Katholik	Pura	Vihara
[1]	[2]	[3]	[4]
1. Pananekeng	-	-	-
2. Angges	-	-	-
3. Mitung	-	-	-
4. Beha	-	-	-
5. Akembawi	-	-	-
6. Beha Baru	-	-	-
2014	-	-	-
2013	-	-	-

Sumber : Kantor –kantor Kelurahan di Kecamatan Tahuna Barat

Tabel : 4.19. Banyaknya Bangunan Rumah Berdasarkan Jenisnya di Kecamatan Tahuna Barat 2014

Kelurahan	Rumah Permanen	Rumah Semi Permanen	Rumah Non Permanen	Rumah Darurat
[1]	[2]	[3]	[4]	[5]
1. Pananekeng	38	267	-	20
2. Angges	24	187	30	18
3. Mitung	20	139	-	39
4. Beha	38	147	24	12
5. Akembawi	74	227	34	6
6. Beha Baru	19	124	49	-
2014	213	1.091	137	95
2013	153	1065	233	114

Sumber : Kantor –kantor Kelurahan di Kecamatan Tahuna Barat

<http://sangihekab.go.id>

PERTANIAN

BAB V

PERTANIAN

Tabel 5.1 menyajikan data Luas Panen, Produksi dan produktivitas tanaman pangan di Kecamatan Tahuna Barat pada tahun 2014. Dari tabel tersebut bisa kita lihat tanaman Ubi kayu memiliki luas panen paling besar yaitu 12,5 ha, sedangkan Ubi Jalar memiliki Produksi dan Rata-rata Produksi paling besar yaitu masing-masing 30,15 ton dan 4,50 ton/ha.

Tabel 5.2 menyajikan data Luas Panen dan Produksi Tanaman Sayuran di Kecamatan Tahuna Barat pada tahun 2014. Dari tabel tersebut bisa kita lihat tanaman cabe rawit memiliki luas panen paling besar yaitu 3,5 Ha, sedangkan tanaman tomat memiliki produksi paling besar yaitu 86,4 Ton.

Tabel 5.3 menyajikan data Jumlah Tanaman Buah-buahan dan Produksinya pada tahun 2014. Dari tabel tersebut bisa kita lihat Tanaman Pisang jumlahnya paling banyak yaitu 2.027 pohon dan memiliki Produksi paling banyak yaitu 59.670 kg.

Perkebunan

Pengusahaan perkebunan besar sampai keadaan tahun 2014 belum ada di Kecamatan Tahuna Barat, semuanya masih termasuk perkebunan rakyat. Tanaman Kelapa, Pala, dan Cengkih adalah tanaman yang paling banyak diusahakan oleh rakyat dari tahun ke tahun dan merupakan komoditi unggulan di Kecamatan Tahuna Barat.

Dari tabel 5.4 bisa kita lihat bahwa tanaman Kelapa memiliki Luas Areal dan Produksi paling besar masing - masing 999 ha dan 1.113,24 ton. Sedangkan tanaman Cengkeh memiliki Luas Areal paling kecil yaitu 22,45 ha dan pada tahun 2014 tidak memiliki jumlah Produksi.

Peternakan

Populasi ternak yang ada di Kecamatan Tahuna Barat adalah sapi, kambing, dan babi. Populasi ternak yang paling banyak di Kecamatan Tahuna Barat adalah Babi, yaitu sebanyak 2.431. Data tentang jumlah populasi ternak di Kecamatan Tahuna Barat dapat dilihat pada tabel 5.5.

Banyaknya populasi unggas di Kecamatan Tahuna Barat disajikan dalam tabel 5.6. Dari Tabel 5.6 dapat kita lihat bahwa populasi unggas yang paling banyak di Kecamatan Tahuna Barat adalah ayam buras/kampung, yaitu sebanyak 13.073 ekor.

Tabel : 5.1. Luas Panen, Produksi, dan Rata-rata Produksi Tanaman Pangan di Kecamatan Tahuna Barat 2014

Tanaman Pangan	Luas Panen (Ha)	Produksi (ton)	Rata-rata Produksi (ton/Ha)
[1]	[2]	[3]	[4]
Padi Sawah	0	0	0
Padi Ladang	2,5	2,5	1
Jagung	7,5	18,75	2,50
Kedelai	0	0	0
Kacang Tanah	2	3	1,5
Kacang Hijau	0	0	0
Ubi Jalar	6,7	30,15	4,50
Ubi Kayu	12,5	50	4,50
Talas	5,5	22	4,00
Jumlah	36,7	126,4	17,5

Sumber : Dinas Pertanian, Peternakan, Perkebunan dan Kehutanan Kabupaten Kepulauan Sangihe

Tabel : 5.2. Luas Panen dan Produksi Produksi Tanaman Sayuran di KecamatanTahunan Barat 2014

JenisTanaman	LuasPanen (Ha)	Produksi (ton)
[1]	[2]	[3]
Cabe Rawit	3,5	1
Daun Bawang	-	-
Kubis	-	-
Wortel	-	-
Kentang	-	-
Sawi	-	-
Kacang Panjang	0,5	0,5
Tomat	14	86,4
Terong	2	4
Ketimun	2	0,2
Kangkung	2	3
Bayam	2	15
Buncis	-	-
Semang	-	-
Jumlah	26	110,1

Sumber : Dinas Pertanian, Peternakan, Perkebunan dan Kehutanan Kabupaten Kepulauan Sangihe

Tabel : 5.3. Jumlah Tanaman dan Produksi Tanaman Buah-buahan di Kecamatan Tahuna Barat 2014

Jenis Buah-buahan	Jumlah Tanaman Pohon/Rumpun	Produksi (kg)
[1]	[2]	[3]
Mangga	375	28 000
Durian	302	16 100
Langsat	130	4 020
Pisang	2 027	59 670
Pepaya	1 075	16 050
Nenas	90	272
Alpukat	50	1 500
Nangka	25	500
Sirsak	-	-
Sukun	25	875
Jeruk Besar	-	-
Jeruk Siam	75	890
Manggis	-	-
Rambutan	50	1 675
Melinjo	221	6 851
Jumlah	4 445	136 903

Sumber : Dinas Pertanian, Peternakan, Perkebunan dan Kehutanan Kabupaten Kepulauan Sangihe

Tabel : 5.4. Luas dan Produksi Tanaman Perkebunan yang Menghasilkan di Kecamatan Tahuna Barat 2014

Jenis Tanaman	Luas Tanaman yang Menghasilkan (Ha)	Produksi (Ribu ton)
[1]	[2]	[3]
Pala	103,50	109,25
Kelapa Dalam	999,00	1 113,24
Kelapa Hibrida	30,00	40,00
Cengkeh	22,45	-
Kopi	-	-
Lada	-	-
Kakao	-	-
Lainnya	-	-
Jumlah	1 154,95	1 262,49

Sumber : Dinas Pertanian, Peternakan, Perkebunan dan Kehutanan Kabupaten Kepulauan Sangihe

Tabel 5.5
Banyaknya Populasi Ternak di
Kecamatan Tahuna Barat
2014

Jenis Ternak	Populasi (Ekor)
[1]	[2]
Sapi Potong	279
1. Jantan	125
2. Betina	154
Kambing	226
1. Jantan	101
2. Betina	125
Babi	4 372
1. Jantan	2 431
2. Betina	1 941

Sumber : Dinas Pertanian, Peternakan, Perkebuanan dan Kehutanan
Kabupaten Kepulauan Sangihe

Tabel : 5.6. Banyaknya Populasi Unggas di Kecamatan Tahuna Barat 2014

Jenis Unggas	Jumlah
[1]	[2]
1. Ayam Petelur	1.246
2. Ayam Pedaging	5.029
3. Ayam Buras	13.073
4. Itik	591
Jumlah	19.939

Sumber : Dinas Pertanian, Peternakan, Perkebunan dan Kehutanan Kabupaten Kepulauan Sangihe

<http://sanghrakabangs.go.id>

PERINDUSTRIAN DAN ENERGI

BAB VI

PERINDUSTRIAN DAN ENERGI

Menurut Departemen Perindustrian dan Perdagangan RI, industry dibedakan atas beberapa jenis, yaitu industri hasil pertanian dan kehutanan, industri aneka serta industri logam, mesin dan kimia. Namun pada publikasi ini data tersebut belum tersedia.

Tabel 6.1 menyajikan data banyaknya usaha industri kecil dan kerajinan rumah tangga yang terdapat di Kecamatan Tahuna Barat tahun 2014. Data banyaknya pelanggan listrik disajikan dalam Tabel 6.2, sedangkan data banyaknya pelanggan air minum di Kecamatan Tahuna Barat dapat dilihat pada Tabel 6.3.

Tabel : 6.1. Banyaknya Usaha Industri Kecil dan Kerajinan Rumah Tangga di Kecamatan Tahuna Barat 2014

Kelurahan	Jenis Industri Kecil/Kerajinan Rumah Tangga				
	Gerabah	Meubel	Bengkel Otomotif	Pandai Besi	Tukang Kayu
[1]	[2]	[3]	[4]	[5]	[6]
1. Pananekeng	-	-	1	-	-
2. Angges	-	-	2	-	-
3. Mitung	-	4	-	-	-
4. Beha	-	3	-	-	1
5. Akembawi	3	5	-	-	-
6. Beha Baru	-	2	-	2	-
2014	3	14	3	2	1
2013	-	11	3	1	1

Sumber : Kantor –kantor Kelurahan di Kecamatan Tahuna Barat

Tabel : 6.1. Banyaknya Usaha Industri Kecil dan Kerajinan Rumah Tangga di Kecamatan Tahuna Barat 2013

Lanjutan

Kelurahan	Jenis Industri Kecil/Kerajinan Rumah Tangga				
	Kursi Bambu	Service Elektronik	Makanan/ Kue	Pangkas Rambut	Jahit
[1]	[2]	[3]	[4]	[5]	[6]
1. Pananekeng	-	2	10	1	5
2. Angges	-	-	5	-	4
3. Mitung	-	-	-	-	1
4. Beha	-	2	4	-	1
5. Akembawi	-	-	22	-	5
6. Beha Baru	-	-	3	-	5
2014	-	2	44	1	21
2013	-	-	24	-	13

Sumber : Kantor –kantor Kelurahan di Kecamatan Tahuna Barat

Tabel : 6.2. Banyaknya Pelanggan Listrik Menurut Jenis Pelanggan di Kecamatan Tahuna Barat 2014

Kelurahan	Rumah Tangga	Usaha	Industri	Umum	Jumlah
[1]	[2]	[3]	[4]	[5]	[6]
1. Pananekeng	295	-	-	4	299
2. Angges	237	-	-	-	237
3. Mitung	190	-	-	7	197
4. Beha	201	1	-	3	205
5. Akembawi	335	-	1	9	345
6. Beha Baru	119	-	-	-	119
2014	1.377	1	1	23	1.402
2013	1.492	1	1	22	1.516

Sumber : Kantor –kantor Kelurahan di Kecamatan Tahuna Barat

Tabel : 6.3. Banyaknya Pelanggan Air Minum Menurut Jenis Pelanggan di Kecamatan Tahuna Barat 2014

Kelurahan	Rumah Tangga	Hotel/ Obyek Wisata	Badan Sosial/ Puskesmas/ Tempat Ibadah	Umum
[1]	[2]	[3]	[4]	[5]
1. Pananekeng	295	-	5	1
2. Angges	150	-	2	-
3. Mitung	85	-	1	1
4. Beha	38	-	3	-
5. Akembawi	-	-	4	-
6. Beha Baru	-	-	-	-
2014	568	-	15	2
2013	636	-	10	2

Sumber : Kantor –kantor Kelurahan di Kecamatan Tahuna Barat

PERDAGANGAN

BAB VII

<http://sangihe.web.bps.go.id>

PERDAGANGAN

Kecamatan Tahuna Barat sampai dengan tahun 2014 telah memiliki 2 (dua) buah bangunan pasar, pasar dengan bangunan permanen terletak di Kelurahan Kolongan Beha yang dibangun tahun 2007 dan pasar tanpa bangunan yang terletak di Kelurahan Akembawi. Sampai dengan tahun 2014 bangunan pasar tersebut tidak/belum berfungsi. Bangunan untuk kegiatan usaha perdagangan yang ada di Kecamatan Tahuna Barat pada tahun 2014 adalah warung/kios sebanyak 68 buah. Banyaknya warung/kios di masing-masing kelurahan dapat dilihat pada Tabel 7.1.

Tabel 7.1 Banyaknya Pasar, Toko, Warung dan Los
Di Kecamatan Tahuna Barat
2014

Kelurahan	Pasar		Toko	Warung
	Bangunan	Tanpa Bangunan		
[1]	[2]	[3]	[4]	[5]
Pananekeg	-	-	-	21
Angges	-	-	-	13
Mitung	-	-	-	11
Beha	1	-	-	14
Akembawi	-	1	-	13
Beha Baru	-	-	-	7
2014	1	1	-	79
2013	1	1	-	68

Sumber : Kantor –kantor Kelurahan di Kecamatan Tahuna Barat

Tabel : 7.2. Banyaknya Hotel/Penginapan, Asrama/Kost dan Restoran/Rumah Makan Di Kecamatan Tahuna Barat 2014

Kelurahan	Hotel/ Penginapan	Asrama/ Kost	Restoran/ Rumah Makan
[1]	[2]	[3]	[4]
1. Pananekeng	-	-	-
2. Angges	-	-	1
3. Mitung	-	-	-
4. Beha	-	-	-
5. Akembawi	-	-	-
6. Beha Baru	-	-	-
2014	-	-	1
2013	-	-	2

Sumber : Kantor –kantor Kelurahan di Kecamatan Tahuna Barat

**TRANSPORTASI,
KOMUNIKASI,
PARIWISATA**

**BAB
VIII**

TRANSPORTASI

Jalan merupakan prasarana angkutan darat yang penting untuk memperlancar kegiatan perekonomian. Tersedianya jalan yang berkualitas sangat mendukung usaha pembangunan khususnya untuk memudahkan mobilitas penduduk dan memperlancar lalu lintas barang dari satu daerah ke daerah lain.

Keadaan jalan dan panjang jalan menurut lapisan permukaan dan jenis jalan dapat dilihat pada Tabel 8.1 dan Tabel 8.2. Untuk memenuhi transportasi darat dan laut di Kecamatan Tatoareng tersedia jenis kendaraan angkutan darat yaitu sepeda motor. Karena keadaan jalan yang tidak memungkinkan untuk beroperasinya kendaraan roda empat maka tidak ada kendaraan roda empat yang beroperasi di Kecamatan Tatoareng. Banyaknya kendaraan bermotor dan tidak bermotor menurut jenisnya di Kecamatan Tatoareng dapat dilihat pada tabel 8.2.

Tabel : 8.1. Keadaan Jalan Menurut Lapisan Permukaan dan Jenis Jalan di Kecamatan Tahuna Barat 2014

Kelurahan	(m)					
	Jalan Nasional			Jalan Kabupaten		
	Aspal	Kerikil	Tanah	Aspal	Kerikil	Tanah
[1]	[2]	[3]	[4]	[5]	[6]	[7]
1. Pananekeng	600	-	-	-	-	-
2. Angges	1 100	-	-	-	-	-
3. Mitung	1 450	-	-	-	-	-
4. Beha	1 300	-	-	-	-	-
5. Akembawi	2 850	-	-	-	-	-
6. Beha Baru	-	-	-	-	-	-
2014	7 300	-	-	-	-	-

Sumber : Kantor Camat Tahuna Barat

Tabel : 8.1. Keadaan Jalan Menurut Lapisan Permukaan dan Jenis Jalan di Kecamatan Tahuna Barat 2014

Lanjutan (m)

Kelurahan	Jalan Desa/Kelurahan		
	Aspal	Kerikil	Tanah
[1]	[2]	[3]	[4]
1. Pananekeng	1 250	-	-
2. Angges	1 100	-	-
3. Mitung	1 050	-	-
4. Beha	300	-	-
5. Akembawi	800	-	-
6. Beha Baru	800	-	-
2014	5 300	-	-

Sumber : Kantor Camat Tahuna Barat

Tabel : 8.2. Keadaan Jalan Menurut Permukaan dan Jenis Jalan di Kecamatan Tahuna Barat 2014

(m)

Kelurahan	Jalan Nasional			Jalan Kabupaten		
	Baik	Sedang	Rusak	Baik	Sedang	Rusak
[1]	[2]	[3]	[4]	[5]	[6]	[7]
1. Pananekeng	600	-	-	-	-	-
2. Angges	1 100	-	-	-	-	-
3. Mitung	1 450	-	-	-	-	-
4. Beha	1 300	-	-	-	-	-
5. Akembawi	2 850	-	-	-	-	-
6. Beha Baru	-	-	-	-	-	-
2014	7 300	-	-	-	-	-

Sumber : Kantor Camat Tahuna Barat

Tabel : 8.2. Keadaan Jalan Menurut Permukaan dan Jenis Jalan
di Kecamatan Tahuna Barat
2014

Kelurahan	JalanDesa/Kelurahan		
	Baik	Sedang	Rusak
	[2]	[3]	[4]
1. Pananekeng	1 250	-	-
2. Angges	1 100	-	-
3. Mitung	1 050	-	-
4. Beha	300	-	-
5. Akembawi	-	800	-
6. Beha Baru	800	-	-
2014	4 500	800	-

Sumber : Kantor Camat Tahuna Barat

Tabel : 8.3. Panjang dan Jumlah Jembatan Menurut Konstruksi di Kecamatan Tahuna Barat 2014

Kelurahan	Panjang (m)	Jenis Konstruksi	
		Beton	Rangka Beton
[1]	[2]	[3]	[4]
1. Pananekeng	-	-	-
2. Angges	17	2	-
3. Mitung	6	1	1
4. Beha	10	1	-
5. Akembawi	8	1	-
6. Beha Baru	10	1	-
2014	51	6	1

Sumber : Kantor Camat Tahuna Barat

Tabel : 8.3. Panjang dan Jumlah Jembatan Menurut Konstruksi di Kecamatan Tahuna Barat 2014

Kelurahan	Jenis Konstruksi		
	Kayu	Penyeberangan	Lainnya
	[1]	[2]	[3]
1. Pananekeng	-	-	-
2. Angges	-	-	-
3. Mitung	1	-	-
4. Beha	-	-	-
5. Akembawi	-	-	-
6. Beha Baru	-	-	-
2014	1	-	-

Sumber : Kantor Camat Tahuna Barat

Tabel :8.4. Banyaknya Kendaraan Bermotor dan Tidak Bermotor Menurut Jenisnya di Kecamatan Tahuna Barat 2014

Kelurahan	Truk	Bus	Mobil Penumpang	Sepeda Motor
[1]	[2]	[3]	[4]	[5]
1. Pananekeng	8	-	8	57
2. Angges	6	-	6	89
3. Mitung	2	-	10	78
4. Beha	1	-	7	76
5. Akembawi	2	-	7	100
6. Beha Baru	-	-	3	15
2014	19	-	41	415
2013	15	4	46	271

Sumber : Kantor-kantor Kelurahan di Kecamatan Tahuna Barat

Tabel : 8.4. Banyaknya Kendaraan Bermotor dan Tidak Bermotor Menurut Jenisnya di Kecamatan Tahuna Barat 2014

Kelurahan	Sepeda	Perahu Motor Tempel	Sampan/ Perahu	Lanjutan
				Gerobak
[1]	[2]	[3]	[4]	[5]
1. Pananekeng	5	2	-	-
2. Angges	8	2	8	-
3. Mitung	5	17	1	4
4. Beha	10	18	15	25
5. Akembawi	38	23	-	3
6. Beha Baru	7	-	-	-
2014	73	62	24	32
2013	56	55	21	67

Sumber : Kantor-kantor Kelurahan di Kecamatan Tahuna Barat

Tabel : 8.5.

Banyaknya Sarana Komunikasi
di Kecamatan Tahuna Barat
2014

Kelurahan	Televisi Pribadi	Radio	Jaringan Telepon Seluler (Tower)
[1]	[2]	[3]	[4]
1. Pananekeng	286	89	-
2. Angges	190	10	1
3. Mitung	174	31	1
4. Beha	230	10	-
5. Akembawi	300	-	-
6. Beha Baru	25	11	-
2014	1.205	151	2
2013	902	168	2

Sumber : Kantor-kantor Kelurahan di Kecamatan Tahuna Barat

Tabel : 8.5. Banyaknya Sarana Komunikasi di Kecamatan Tahuna Barat 2014

Lanjutan				
Kelurahan	Usaha TV Kabel	Jasa Telepon	Parabola	Pos
[1]	[2]	[3]	[4]	[5]
1. Pananekeng	1	-	30	-
2. Angges	-	-	3	-
3. Mitung	1	-	-	-
4. Beha	-	-	54	-
5. Akembawi	1	-	-	-
6. Beha Baru	-	-	5	-
2014	3	-	92	-
2013	4	-	90	-

Sumber : Kantor-kantor Kelurahan di Kecamatan Tahuna Barat

Tabel : 8.6.

Lokasi Obyek Wisata
di Kecamatan Tahuna Barat
2014

Kelurahan	Lokasi	Obyek
[1]	[2]	[3]
1. Beha	Pantai Kolongan	Wisata Bahari
2. Beha	Pantai Kolongan	Kolam Renang

Sumber : Kantor Camat Tahuna Barat

KEUANGAN DAN HARGA-HARGA

BAB IX

<http://sangkabpp.go.id>

Tabel: 9.1.

Target dan Realisasi PBB
di Kecamatan Tahuna Barat
2014

Kelurahan	Target (Rp)	Realisas (Rp)	Sisa (Rp)	Persentase (%)
[1]	[2]	[3]	[4]	[5]
1. Pananekeng	8 578 693	8 578 693	-	100
2. Angges	7 520 438	7 520 438	-	100
3. Mitung	7 799 283	7 799 283	-	100
4. Beha	5 475 967	5 475 967	-	100
5. Akembawi	7 235 606	7 235 606	-	100
6. Beha Baru	3 970 324	3 970 324	-	100
2014	40 580 311	40 580 311	-	100
2013	49 041 303	49 041 303	-	100

Sumber: Kantor-kantor Kelurahan di Kecamatan Tahuna Barat

Tabel: 9.2. Banyaknya Koperasi Menurut Jenisnya
di Kecamatan Tahuna Barat
2014

Kelurahan	Karyawan	Angkutan Darat	Pasar	Serba Usaha	Sekolah
[1]	[2]	[3]	[4]	[5]	[6]
1. Pananekeng	-	-	-	-	-
2. Angges	-	-	-	-	-
3. Mitung	-	-	-	-	-
4. Beha	-	-	-	-	-
5. Akembawi	-	-	-	-	-
6. Beha Baru	-	-	-	-	-
2014	-	-	-	-	-
2013	-	-	-	-	-

Sumber: Kantor-kantor Kelurahan di Kecamatan Tahuna Barat

Tabel : 9.2. Banyaknya Koperasi Menurut Jenisnya
di Kecamatan Tahuna Barat
2014

Lanjutan

Kelurahan	Koperasi				
	Karyawan	Angkutan Darat	Pasar	Serba Usaha	Sekolah
[1]	[2]	[3]	[4]	[5]	[6]
1. Pananekeng	-	-	-	-	-
2. Angges	-	-	-	-	-
3. Mitung	-	-	-	-	-
4. Beha	-	-	-	-	-
5. Akembawi	-	-	-	-	-
6. Beha Baru	-	-	-	-	-
2014	-	-	-	-	-

Sumber : Kantor-kantor Kelurahan di Kecamatan Tahuna Barat

Tabel : 9.3. Harga Rata-rata Sembilan Bahan Pokok di Kecamatan Tahuna Barat 2014

Bulan	Beras (kg)	Ikan Asin (kg)	Minyak Kelapa (liter)	Gula Pasir (kg)	Garam (bks kecil)
[1]	[2]	[3]	[4]	[5]	[6]
Januari	10.000	11.000	7.000	14.000	1.000
Pebruari	10.000	11.000	7.000	14.000	1.000
Maret	10.000	11.000	7.000	14.000	1.000
April	10.000	11.000	7.000	14.000	1.000
Mei	10.000	11.000	7.000	14.000	1.000
Juni	10.000	11.000	7.000	14.000	1.000
Juli	10.000	11.000	8.000	14.000	1.000
Agustus	10.000	15.000	8.000	14.000	1.000
September	10.000	15.000	8.000	14.000	1.000
Oktober	10.000	15.000	8.000	14.000	1.000
November	11.000	15.000	8.000	14.000	1.500
Desember	11.000	15.000	8.000	14.000	1.500

Sumber : Kantor-kantor Kelurahan di Kecamatan Tahuna Barat

Tabel : 9.3. Harga Rata-rata Sembilan Bahan Pokok di Kecamatan Tahuna Barat 2014

Lanjutan				
Bulan	Minyak Tanah (liter)	Sabun (batang)	Teteron* (m ²)	Batik* (m ²)
[1]	[2]	[3]	[4]	[5]
Januari	3.000	3.500	13.000	32.500
Pebruari	3.000	3.500	13.000	32.500
Maret	3.000	3.500	13.000	32.500
April	3.000	3.500	13.000	32.500
Mei	3.000	3.500	13.000	32.500
Juni	3.000	3.500	14.000	35.000
Juli	3.000	3.500	14.000	35.000
Agustus	3.000	3.500	14.000	35.000
September	3.000	3.500	14.000	35.000
Oktober	3.000	3.500	14.000	35.000
November	3.000	3.500	14.000	35.000
Desember	3.000	3.500	14.250	35.000

Sumber : Kantor Kecamatan Tahuna Barat

* Batik dan Teteron dijual di Pasar yang ada di Kecamatan Tahuna

DATA

MENCERDASKAN BANGSA

<http://sangihekab.bps.go.id>



BADAN PUSAT STATISTIK
KABUPATEN KEPULAUAN SANGIHE
JL. BARU-TONA, 95815 – TAHUNA
Telp./Fax: 0432 24547 Email: bps7103@bps.go.id
Website: sangihekab.bps.go.id

ISBN 978-602-6841-04-9



9 786026 841049