

Katalog BPS : 1101002.1271

STATISTIK DAERAH KECAMATAN SIBOLGA UTARA 2012



Badan Pusat Statistik Kota Sibolga



**STATISTIK DAERAH
KECAMATAN SIBOLGA UTARA
2012**

<http://sibolga.kota.bps.go.id>

STATISTIK DAERAH KECAMATAN SIBOLGA UTARA 2012

No. Publikasi : 12715.12.12
Katalog BPS : 1101002.1271
Ukuran Buku : 17,6 cm x 25 cm
Jumlah Halaman : iii + 17 halaman

Naskah :

Seksi Neraca Wilayah dan Analisis Statistik

Gambar Kulit :

Seksi Neraca Wilayah dan Analisis Statistik

Diterbitkan oleh :

Badan Pusat Statistik Kota Sibolga

Boleh dikutip dengan menyebutkan sumbernya.



Kata Sambutan

Dengan memanjatkan puji syukur kepada Tuhan Yang Maha Esa, BPS Kota Sibolga dapat menerbitkan Publikasi Statistik Daerah Kecamatan Sibolga Utara Tahun 2012, publikasi ini merupakan publikasi pertama yang diterbitkan oleh BPS Kota Sibolga.

Dalam publikasi ini memuat data dan indikator-indikator terpilih yang dianggap dapat mewakili keadaan sosial, ekonomi dan demografi Kecamatan Sibolga Utara dan juga publikasi ini lebih menekankan pada analisis datanya.

Publikasi ini diharapkan dapat dimanfaatkan baik oleh pemerintah, swasta, mahasiswa dan masyarakat sebagai dasar perencanaan, evaluasi dan monitoring pembangunan di Kecamatan Sibolga Utara ini.

Akhirnya segala kritik dan saran dari pengguna data sangat diharapkan demi penyempurnaan publikasi ini dimasa datang dan semoga publikasi ini bermanfaat.

Kepala Badan Pusat Statistik
Kota Sibolga

Rika Ventina
NIP. 19670212 199401 2 001



Kata Pengantar

Publikasi Statistik Daerah Kecamatan Sibolga Utara 2012 diterbitkan oleh Badan Pusat Statistik Kota Sibolga berisi berbagai data dan informasi terpilih seputar Kecamatan Sibolga Utara yang dianalisis secara sederhana untuk membantu pengguna data memahami perkembangan serta potensi yang ada di Kecamatan Sibolga Utara.

Publikasi ini diterbitkan untuk melengkapi publikasi-publikasi statistik yang sudah terbit secara rutin setiap tahun. Berbeda dengan publikasi-publikasi yang sudah ada, publikasi ini lebih menekankan pada analisis.

Materi yang disajikan dalam publikasi ini memuat berbagai informasi/indikator terpilih yang terkait dengan pembangunan berbagai sektor di Kecamatan Sibolga Utara dan diharapkan dapat menjadi bahan rujukan/kajian dalam perencanaan dan evaluasi kegiatan pembangunan.

Kritik dan saran konstruktif berbagai pihak kami harapkan untuk penyempurnaan penerbitan mendatang. Semoga publikasi ini mampu memenuhi tuntutan kebutuhan data statistik

Sibolga , Oktober 2012

Koordinator Statistik Kecamatan
Sibolga Utara

Syafirizal Elfi Sandri,A.Md
NIP. 19890214 201101 1 005



Daftar Isi

1. Geografi dan Iklim	1
2. Pemerintahan	2
3. Penduduk	4
4. Pendidikan	5
5. Kesehatan	6
6. Pertanian	7
7. Hotel	8
8. Industri	9
9. Pendapatan Regional	10
10. Perbandingan Penduduk	11
LAMPIRAN TABEL	12

GEOGRAFI DAN IKLIM

Wilayah Kecamatan Sibolga Utara merupakan daerah berbukit

1

Kecamatan Sibolga Utara merupakan salah satu Kecamatan di Kota Sibolga . Kecamatan ini terletak antara $01^{\circ} 42' - 01^{\circ} 44'$ Lintang Utara dan $98^{\circ} 44' - 98^{\circ} 48'$ Bujur Timur pada ketinggian antara 0 – 54 m di atas permukaan laut.

Kecamatan Sibolga Utara wilayah seluas 333.33 ha yang terbagi menjadi 5 kelurahan, yaitu Kelurahan Sibolga Ilir, Kelurahan Angin Nauli, Kelurahan Huta Tonga-tonga, Kelurahan Hutabaringan, dan Kelurahan Simare-mare. Berdasarkan topografi wilayahnya, semua kelurahan tersebut berada di daerah berbukit, khusus Kelurahan Sibolga Ilir dan Kelurahan Simare-mare juga berada di wilayah pantai.

*** *Tahukah Anda*

Kecamatan Sibolga Utara memiliki kelurahan yang paling banyak di Kota Sibolga.

Sebelah Utara dan timur Kecamatan Sibolga Utara berbatasan langsung dengan Kabupaten Tapanuli Tengah, sedangkan sebelah selatan berbatasan dengan Sungai Aek Doras dan Kecamatan Sibolga Kota, dan sebelah barat berbatasan dengan Teluk Tapian Nauli.

Gambar 1.1 Peta Kota Sibolga



Tabel 1.1 Statistik Geografi dan Iklim Kota Sibolga

Uraian	Satuan	2010	2011
(1)	(2)	(3)	(4)
Luas Wilayah	Ha	333.33	333.33
Topografi Berbukit	Kelurahan	5	5
Topografi Tidak Berbukit	Kelurahan	-	-
Wilayah Pantai	Kelurahan	2	2

Sumber : Kecamatan Sibolga Utara Dalam Angka 2012

Gambar 2.1 Persentase PNS Menurut Jenis Kelamin di Kecamatan Sibolga Utara, 2011



Sumber : Kecamatan Sibolga Utara Dalam Angka 2012

Tabel 2.1 Jumlah PNS Kecamatan Sibolga Utara Menurut Golongan dan Kelurahan, 2011

Kelurahan	Golongan				Jml
	I	II	III	IV	
Sibolga Ilir	-	3	7	-	10
Angin Nauli	1	5	7	-	13
Huta Tonga-tonga	-	4	5	-	9
Hutabarangan	-	3	5	-	8
Slmare-mare	-	2	8	-	10
Kantor Camat	-	5	7	-	12
Jumlah	1	22	39	-	62

Sumber : Kecamatan Sibolga Utara Dalam Angka 2012

Jumlah pegawai negeri sipil dilingkungan Kecamatan Sibolga Utara pada tahun 2011 bertambah dari tahun sebelumnya. Pada tahun 2010, jumlah PNS di Kecamatan Sibolga Utara sebanyak 54 orang, sedangkan tahun 2011 jumlah PNS di Kecamatan Sibolga Utara sebanyak 62 orang yang terdiri dari 35 orang PNS laki-laki dan 27 orang PNS perempuan. Baik di tahun 2010 maupun tahun 2011, PNS Laki-laki selalu lebih banyak dibanding PNS perempuan.

Dilihat dari Golongannya, PNS di Kecamatan Sibolga Utara didominasi oleh PNS Golongan III sebanyak 39 orang, kemudian diikuti PNS Golongan II sebanyak 22 orang PNS, 1 orang PNS yang bergolongan II, dan tidak ada PNS yang bergolongan IV. Pegawai Negeri Sipil di Kecamatan Sibolga Utara paling banyak bekerja di Kelurahan Angin Nauli.

***** Tahukah Anda**

Anggota DPRD Kota Sibolga periode 2009-2014 yang terpilih di wilayah Kecamatan Sibolga Utara berjumlah 4 orang dan semua berjenis kelamin laki-laki.

Tingkat perkembangan kelurahan-kelurahan yang ada di Kecamatan Sibolga Utara tidak mengalami perubahan dari tahun sebelumnya yaitu termasuk dalam klasifikasi Swakarya Madya. Setiap Kelurahan di Kecamatan Sibolga Utara memiliki jumlah lingkungan yang sama, yaitu berjumlah 4 lingkungan.

Banyaknya surat nikah yang dikeluarkan oleh KUA Kecamatan Sibolga Utara tahun 2011 sebanyak 35 buah, jumlah ini menurun jika dibandingkan tahun sebelumnya yang sebanyak 41 surat. Dilihat dari masing-masing Kelurahan, pada tahun 2011, Kelurahan Simare-mare mengeluarkan paling banyak surat nikah dibandingkan dengan kelurahan yang lain di Kecamatan Sibolga Utara yaitu sebanyak 32 surat, sedikit berkurang dari tahun yang lalu yang sebanyak 35 surat, kemudian diikuti Kelurahan Huta Tonga-tonga 2 surat, lalu Kelurahan Huta Barangan 1 surat.

Tabel 2.1 Tingkat Perkembangan Kelurahan di Kecamatan Sibolga Utara, 2010- 2011

Tingkat Perkembangan Kelurahan	2010	2011
(1)	(2)	(3)
Kel. Swakarya Mulia	-	-
Kel. Swakarya Madya	5	5
Kel. Swakarya Lanjutan	-	-

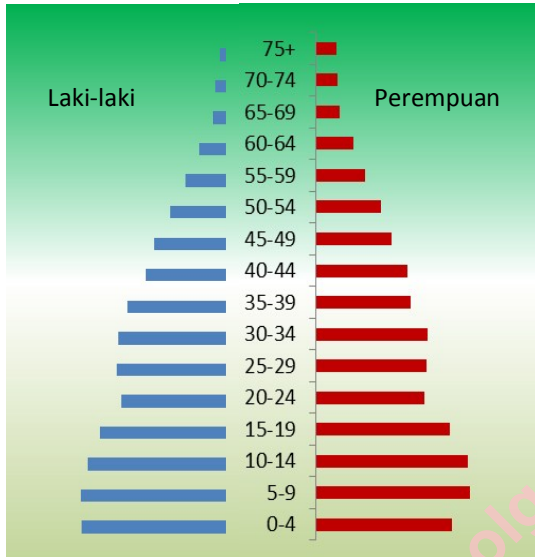
Sumber : Kecamatan Sibolga Utara Dalam Angka 2012

Tabel 2.2 Banyaknya Surat Nikah yang Dikeluarkan Menurut Kelurahan di Kecamatan Sibolga Utara, 2011

Kelurahan	2010	2011
(1)	(2)	(3)
Sibolga Ilir	-	-
Angin Nauli	1	-
Huta Tonga-tonga	5	2
Huta Barangan	-	1
Simare-mare	35	32
jumlah	41	35

Sumber : Kecamatan Sibolga Utara Dalam Angka 2012

Gambar 3.1 Piramida Penduduk Kecamatan Sibolga Utara 2011



Sumber : Kecamatan Sibolga Utara Dalam Angka 2012

Tabel 3.1 Indikator Kependudukan Kecamatan Sibolga Utara, 2010-2011

Indikator	2010	2011
(1)	(2)	(3)
Jumlah Penduduk (jiwa)	19970	20169
Kepadatan Penduduk (jiwa/km ²)	599	605
Kelurahan dengan kepadatan tertinggi : Sibolga ilir	785	792
Kelurahan dengan kepadatan terendah : Huta Barangan	387	391
Sex Ratio (L/P) %	99,04	98,79
Jumlah Rumah Tangga	4510	4576

Sumber : Kecamatan Sibolga Utara Dalam Angka 2012

Pada tahun 2011 jumlah penduduk Kecamatan Sibolga Utara mencapai 20.169 orang. Penduduk paling banyak terdapat di Kelurahan Sibolga Ilir (30,65 persen) dan paling sedikit di Kelurahan Huta Barangan (11,07 persen). Kecamatan Sibolga Utara memiliki 4576 rumah tangga dengan rata-rata anggota rumah tangga sebanyak 4 orang. Hal ini menunjukkan bahwa setiap rumah tangga memiliki sekitar 4 orang anggota rumah tangga. Penduduk Kecamatan Sibolga Utara tahun 2011 tergolong berstruktur usia muda, dimana jumlah penduduk yang berusia dibawah 15 tahun ada sebanyak 6589 orang (32.66 persen), sedangkan penduduk berusia 65 tahun ke atas ada sebanyak 709 orang.

***** Tahukah Anda**

Jumlah penduduk Kecamatan Sibolga Utara pada tahun 2011 mengalami pertumbuhan sebesar 0,99 persen dibandingkan dengan tahun sebelumnya.

Angka Beban Tanggungan (*Dependency Ratio*) Kecamatan Sibolga Utara pada tahun 2011 adalah sebesar 56,70 persen. Angka ini menunjukkan bahwa setiap 100 orang penduduk usia produktif (usia 15 - 64 tahun) menanggung sekitar 56 orang penduduk usia tidak produktif (usia dibawah 15 tahun dan 65 tahun ke atas).

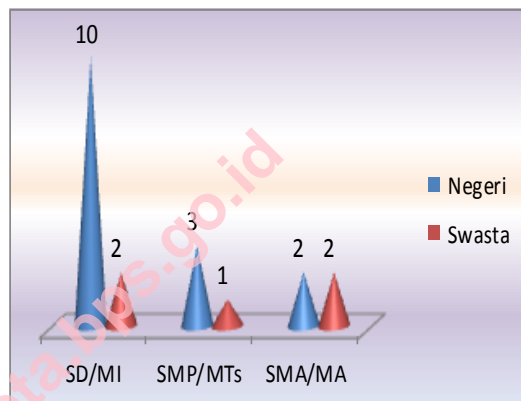
Jumlah murid dan guru di Kecamatan Sibolga Utara pada umumnya mengalami penurunan.

Jumlah Sekolah Dasar yang dimiliki Kecamatan Sibolga Utara pada tahun 2011 sebanyak 12 unit yang terdiri dari 10 unit SD/MI Negeri dan 2 unit SD/MI Swasta, sedangkan untuk Sekolah Menengah Pertama terdapat 4 unit sekolah, dimana 3 unit merupakan SMP/MTs negeri dan 1 unit SMP/MTs Swasta. Untuk Sekolah Menengah Atas terdiri dari 2 SMA/MA negeri dan 2 SMA/MA swasta.

Kecamatan Sibolga Utara juga memiliki 137 orang guru SD/MI yang mengajar 2057 orang siswa pada 12 unit sekolah. Pada tingkat SMP/MTs terdapat 119 orang guru yang mengajar 1837 orang siswa pada 3 unit sekolah. Selanjutnya pada tingkat SMA/SMK/MA terdapat 144 orang guru yang mengajar 1445 orang siswa pada 4 unit sekolah. Pada Tahun 2011

Jumlah murid SD/MI pada tahun 2010 sebanyak 2.702 siswa dan pada tahun 2011 mengalami penurunan menjadi 2.057 siswa, begitu juga dengan jumlah guru yang mengajar mengalami penurunan dari 177 guru pada tahun 2010 menjadi 137 guru pada tahun 2011. Namun sebaliknya untuk jumlah murid dan guru SMA/SMK/MA masing-masing mengalami kenaikan sebesar 50,68 persen dan 94,59 persen.

Gambar 4.1 Jumlah Sekolah Swasta dan Negeri di Kecamatan Sibolga Utara, 2011



Sumber : Kecamatan Sibolga Utara Dalam Angka 2012

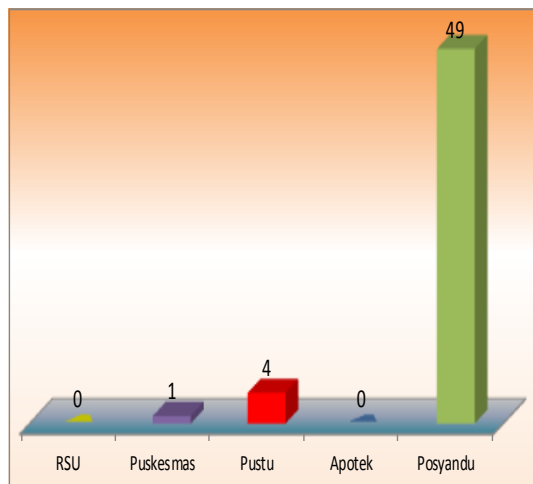
Tabel 4.1 Jumlah Murid dan Guru di Kecamatan Sibolga Utara , 2010-2011

Uraian	2010	2011
SD/MI		
Jumlah Murid	2072	2057
Jumlah Guru	177	137
SMP/SMTs		
Jumlah Murid	1850	1837
Jumlah Guru	139	119
SMA/SMK/MA		
Jumlah Murid	959	1445
Jumlah Guru	74	144

Sumber : Kecamatan Sibolga Utara Dalam Angka 2012

Beberapa faktor yang mempengaruhi derajat kesehatan masyarakat diantaranya adalah ketersediaan fasilitas dan pelayanan kesehatan

Gambar 5.1 Statistik Fasilitas Kesehatan Kecamatan Sibolga Utara



Sumber : Kecamatan Sibolga Utara Dalam Angka 2012

Tabel 5.1 Banyaknya Akseptor Baru Menurut Alat Kontrasepsi yang Dipakai, 2010-011

Alat Kontrasepsi	2010	2011
IUD	130	81
Pil	282	129
Kondom	233	92
Suntikan	352	204
Implan	164	122
Operasi Medis	33	4
TOTAL	1.194	632

Sumber : Kecamatan Sibolga Utara Dalam Angka 2012

Fasilitas kesehatan yang ada di Kecamatan Sibolga Utara belum dapat dikatakan banyak, bahkan masih terbilang sedikit dan belum merata tersebar di tiap Kelurahan. Tercatat bahwa pada tahun 2011 di Kecamatan Sibolga Utara terdapat 1 Puskesmas, 4 Puskesmas Pembantu, dan 49 posyandu.

Jumlah orang yang baru menerima/mengikuti program Keluarga Berencana di Kecamatan Sibolga Utara pada tahun 2011 mengalami penurunan jika dibanding tahun sebelumnya. Tercatat pada tahun 2010, jumlah akseptor baru di Kecamatan Sibolga Sambahas sebanyak 1.194 PUS, sedangkan tahun 2011 berkurang menjadi 632 PUS. Jika dilihat dari jenis alat kontrasepsi yang dipakai, masyarakat di kecamatan Utara cenderung lebih memilih Pil dan Suntikan sebagai alat kontrasepsinya terlihat dari tingginya jumlah akseptor baru yang menggunakannya baik di tahun 2010 maupun di tahun 2011.

***** Tahukah Anda**

Jumlah Pasangan Usia Subur (PUS) yang tercatat di Kecamatan Sibolga Utara sebanyak 2.855 pasangan, dimana 1.848 diantaranya merupakan akseptor aktif, dan 632 diantaranya merupakan akseptor baru.

Produksi ikan di Kecamatan Sibolga utara pada tahun 2011 adalah sebesar 5.400,95 ton.

Banyaknya produksi ikan di Kecamatan Sibolga Utara selama periode 2010-2011 mengalami peningkatan. Produksi ikan pada tahun 2011 mencapai 5.400,95 ton, meningkat 2,29 persen dibandingkan dengan tahun sebelumnya. Produksi terbesar terjadi pada triwulan II dengan 1.376,16 ton, sementara produksi terkecil terjadi pada triwulan III dengan 1.321,12 ton. Peningkatan produksi ikan pada tahun 2011 disebabkan oleh beberapa faktor antara lain sarana perahu/kapal yang digunakan dan alat tangkap yang dipakai semakin maju.

Pada tahun 2010 perahu tanpa motor yang digunakan untuk menangkap ikan berjumlah 33 unit, jumlah ini semakin berkurang pada tahun 2011 menjadi 9 unit, kemudian sebaliknya Perahu motor tempel dan kapal motor mengalami kenaikan, dimana pada tahun 2010 Perahu motor tempel berjumlah 3 unit naik menjadi 25 dan jumlah kapal motor masih sama dengan tahun sebelumnya yaitu 38 unit.

Tabel 6.1 Banyaknya Produksi Ikan di Kecamatan Sibolga Utara (ton), 2010-2011

Uraian	2010	2011
(1)	(2)	(3)
Triwulan I	1 316,42	1 369,34
Triwulan II	1 224,27	1 376,16
Triwulan III	1 383,43	1 321,12
Triwulan IV	1 355,76	1 334,33
TOTAL	5 279,88	5 400,95

Sumber : Kecamatan Sibolga Utara Dalam Angka 2012

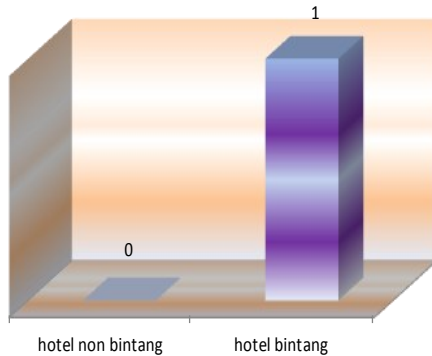
Gambar 6.1 Jumlah Kapal Penangkap Ikan Menurut Jenisnya di Kecamatan

Jenis Kapal	2010	2011
(1)	(2)	(3)
Perahu Tanpa Motor	33	9
Perahu Motor Tempel	3	25
Kapal Motor	38	38

Sumber : Kecamatan Sibolga Utara Dalam Angka 2012



Gambar 7.1 Klasifikasi Hotel di Kecamatan Sibolga Utara, 2011



Sumber : Kecamatan Sibolga Utara Dalam Angka 2012

Pada tahun 2011 Kecamatan Sibolga Utara hanya memiliki satu buah hotel yang termasuk dalam klasifikasi bintang 1 yaitu Hotel Marshada, kondisi ini sama dengan tahun sebelumnya. Hotel Marshada berada di Kelurahan Huta Baringan. Kategori kamar hotel yang tersedia di Hotel Marshada hanya kamar standart yang berjumlah 13 dengan jumlah tempat tidur sebanyak 19 buah. Hotel ini dilengkapi dengan fasilitas, seperti kolam berenang, cafe serta karaoke.

Tabel 7.1 Daftar Hotel dan Jumlah kamar di Kecamatan Sibolga Utara, 2011

Nama Hotel	Standart	
	Kamar	Tempat Tidur
Hotel Marshada	13	19

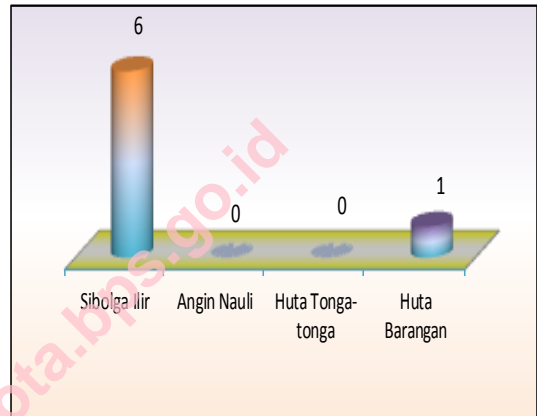
Sumber : Kecamatan Sibolga Utara Dalam Angka 2012



Populasi usaha industri yang ada di Kecamatan Sibolga Utara belum cukup banyak. Jumlah usaha industri pada tahun 2011 tidak mengalami perubahan dari tahun 2010 yaitu berjumlah 7 Perusahaan Industri. Hanya ada 2 kelurahan yang tercatat memiliki perusahaan industri yaitu Kelurahan Sibolga Ilir dan Kelurahan Kota Barangan, masing-masing berjumlah 6 dan 1 perusahaan industri.

Jika dilihat dari jenis industrinya, Jenis industri yang ada di Kecamatan Sibolga Utara adalah jenis industri penggaraman/pengeringan ikan dan biota perairannya lainnya sebanyak 4 perusahaan, jenis industri perabot dan kelengkapan rumah tangga dari kayu sebanyak 2 perusahaan, dan terkagir jenis industri pakaian jadi dan tekstil sebanyak 1 perusahaan.

Gambar 8.1 Populasi Industri Menurut Kelurahan di Kecamatan Sibolga Utara, 2011



Sumber : Kecamatan Sibolga Utara Dalam Angka 2012

Realisasi penerimaan Pajak Bumi dan Bangunan di Kecamatan Sibolga Utara melebihi target yang telah ditetapkan.

Tabel 9.1 Realisasi Pajak Bumi dan Bangunan Menurut Kelurahan di Kecamatan Sibolga Utara, 2011

Kelurahan	Target dan Realisasi	Nilai
Sibolga Ilir	Target	27.227.073
	Realisasi	38.296.344
	%	140,66
Angin Nauli	Target	18.196.134
	Realisasi	25.125.334
	%	138,08
Huta Tonga-tonga	Target	49.462.651
	Realisasi	52.005.426
	%	105,14
Huta Barangan	Target	112.707.89
	Realisasi	14.637.026
	%	115,18
Simare-mare	Target	123.269.964
	Realisasi	130.223.732
	%	105,64
Sibolga Utara	Target	230.863.713
	Realisasi	260.287.862
	%	112,75

Sumber : Kecamatan Sibolga Utara Dalam Angka 2012

Penerimaan pajak di Kecamatan Sibolga Utara bersumber dari penerimaan pajak bumi dan bangunan, himpunan pajak dan retribusi daerah, penerimaan pajak daerah hotel dan restoran, penerimaan pajak daerah dan penerimaan pasar. Pajak bumi dan bangunan menghasilkan realisasi penerimaan yang lebih besar dari yang ditargetkan pemerintah yaitu sebesar 12,75 persen. Realisasi penerimaan pajak bumi dan bangunan paling besar adalah kelurahan Sibolga Ilir sebesar 140,66 persen, sedangkan yang paling kecil adalah kelurahan Huta tonga-tonga sebesar 105,14 persen. Secara total untuk Kecamatan Sibolga Utara pada tahun 2011 penerimaan pajak bumi dan bangunan melebihi dari target yang ditetapkan oleh dirjen pajak, dimana targetnya Rp. 230.863.713 dan realisasinya sebesar Rp. 260.287.862 (112,75 persen).

Secara umum penduduk Kecamatan Sibolga Sambahas memiliki kesadaran yang cukup tinggi untuk membayar/ melunasi pajak bumi dan bangunan, yang intinya segala bentuk penerimaan pajak akan digunakan untuk pembangunan seperti Infra struktur, pendidikan, Kesehatan dan lain sebagainya.

PERBANDINGAN PENDUDUK

Sibolga Utara tercatat sebagai Kecamatan dengan jumlah penduduk terbesar setelah Kecamatan Sibolga Selatan

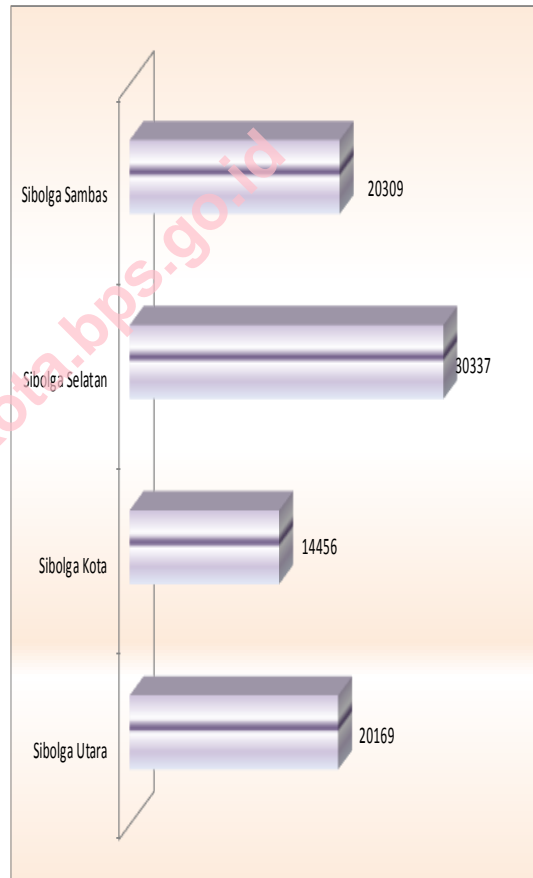
10

Jumlah penduduk di Kota Sibolga pada tahun 2011 paling banyak terdapat di Kecamatan Sibolga Selatan yaitu 30.337 jiwa dan jumlah penduduk paling sedikit terdapat di Kecamatan Sibolga Kota. Sebanyak 14.456 jiwa. Kecamatan Sibolga utara memiliki jumlah penduduk sebanyak 20.169 jiwa, dan Kecamatan Sibolga sambas sebanyak 20.309 jiwa.

Jika dilihat dari tingkat kepadatan penduduk, Kecamatan yang tercatat sebagai kecamatan dengan kepadatan penduduk yang paling tinggi adalah Kecamatan Sibolga sambas, yaitu 12.936 jiwa per km², kemudian diikuti oleh Kecamatan Sibolga Selatan 9.661 jiwa/km². Kemudian Kecamatan Sibolga Utara dengan 6.057 jiwa/km², dan Kecamatan Sibolga Kota dengan tingkat kepadatan penduduk yang paling rendah, yaitu 5.295 jiwa/km².

Jika dilihat dari *sex ratio*, Kecamatan Sibolga Sambas juga merupakan Kecamatan dengan *Sex Ratio* yang paling tinggi, yaitu 103 yang berarti di antara 100 penduduk perempuan Kecamatan Sibolga Sambas terdapat 103 penduduk laki-laki. Sedangkan Kecamatan dengan perbandingan penduduk laki-laki dan perempuan yang paling rendah adalah Kecamatan Sibolga Kota, yaitu 97.

Gambar 10.1 Jumlah Penduduk Kota Sibolga Menurut Kecamatan, 2011



Sumber : Sibolga Dalam Angka 2012

LAMPIRAN TABEL

<http://sibolgakota.pps.go.id>

Tabel 1. Luas wilayah Menurut Kelurahan
di Kecamatan Sibolga Utara, 2011

Kelurahan	Luas (km ²)	Rasio Terhadap Total Luas Kecamatan (%)
(1)	(2)	(3)
Sibolga Ilir	0,78	23,42
Angin Nauli	0,87	26,13
Huta Tonga-tonga	0,40	12,01
Huta Barangan	0,57	17,12
Simare-mare	0,71	21,32
Sibolga Utara	3,33	100,00

Sumber : Kecamatan Sibolga Utara Dalam Angka 2012

Tabel 2. Letak Geografis, Topografi dan Ketinggian dari Permukaan Laut Menurut Kelurahan di Kecamatan Sibolga Utara 2011

Kelurahan	Letak Geografis	Topografi	Ketinggian dari Air Laut (meter)
(1)	(2)	(3)	(4)
Sibolga Ilir	Pantai	Berbukit	6
Angin Nauli	Buka Pantai	Berbukit	17
Huta Tonga-tonga	Bukan Pantai	Berbukit	10
Huta Barangan	Bukan Pantai	Berbukit	54
Simare-mare	Pantai	Berbukit	18

Sumber : Kecamatan Sibolga Utara Dalam Angka 2012

Tabel 3. Luas Wilayah, Populasi, dan Kepadatan Penduduk Menurut Kelurahan di Kecamatan Sibolga Utara, 2011

Kelurahan	Populasi		Kepadatan Penduduk (orang/km ²)
	Jumlah	%	
(1)	(2)	(3)	(4)
Sibolga Ilir	6180	30,65	792
Angin Nauli	3571	17,71	410
Huta Tonga-tonga	2706	13,41	676
Huta Barangan	2234	11,07	391
Simare-mare	5478	27,16	771
SIBOLGA UTARA	20169	100,0	605

Sumber : Kecamatan Sibolga Utara Dalam Angka 2012

Tabel 4. Jumlah penduduk Menurut kelompok Umur dan Jenis Kelamin di Kecamatan Sibolga Utara, 2011

Kelompok Umur	Laki-laki	Perempuan	Jumlah
(1)	(2)	(3)	(4)
0-4	1 133	995	2 128
5-9	1 138	1 130	2 268
10-14	1 084	1 109	21 93
15-19	990	983	1 973
20-24	819	796	1 615
25-29	855	806	1 661
30-34	847	815	1 662
35-39	774	696	1 470
40-44	627	673	1 300
45-49	564	556	1 120
50-54	436	477	913
55-59	317	362	679
60-64	208	270	478
65-69	103	175	278
70-74	83	156	239
75+	45	147	192
Jumlah	10 023	10 146	20 169

Sumber : Kecamatan Sibolga Utara Dalam Angka 2012

Tabel 5. Jumlah Sekolah Menurut kelurahan dan Jenjang Sekolah di Kecamatan Sibolga Utara, 2011

Kelurahan	SD/MI		SMP/SMTs		SMA/SMK/MA	
	Negeri	Swasta	Negeri	Swasta	Negeri	Swasta
(1)	(2)	(3)	(4)	(5)	(6)	(7)
Sibolga Ilir	5	-	2	-	-	-
Angin Nauli	1	2	-	-	1	-
Huta Tonga-tonga	2	-	1	-	3	1
Huta Barangan	-	-	-	-	-	-
Simare-mare	2	-	-	-	-	-
SIBOLGA UTARA	10	2	3	-	4	1

Sumber : Kecamatan Sibolga Utara Dalam Angka 2012

DATA

MENCERDASKAN BANGSA



Badan Pusat Statistik Kota Sibolga

Jl. Tuanku Dorong Hutagalung No. 2, Sibolga

Email : bps1271@mailhost.bps.go.id