


# PELABAI DALAM ANGKA

## *Pelabai in Figures*



**BADAN PUSAT STATISTIK  
KABUPATEN LEBONG**  
*BPS - Statistics of Lebong Regency*

# PELABAI DALAM ANGKA

## *Pelabai in Figures*



# **PELABAI DALAM ANGKA 2016**

*PELABAI IN FIGURES 2016*

**ISBN :**

**No. Publikasi/ Publication Number :** 17070.1615

**Katalog BPS/ BPS Catalog :** 1102001.1707042

**Ukuran Buku/Book Size :** 21 x 15 cm

**Jumlah Halaman/ Number of Pages :** xv + 109

**Naskah/ Manuscript :**

BPS Kabupaten Lebong

*Statistics of Lebong Regency*

**Penyunting/ Editor :**

BPS Kabupaten Lebong

*Statistics of Lebong Regency*

**Gambar Kulit/ Cover Design :**

BPS Kabupaten Lebong

*Statistics of Lebong Regency*

**Diterbitkan oleh/Published by:**

©BPS Kabupaten Lebong/*Statistics of Lebong Regency*

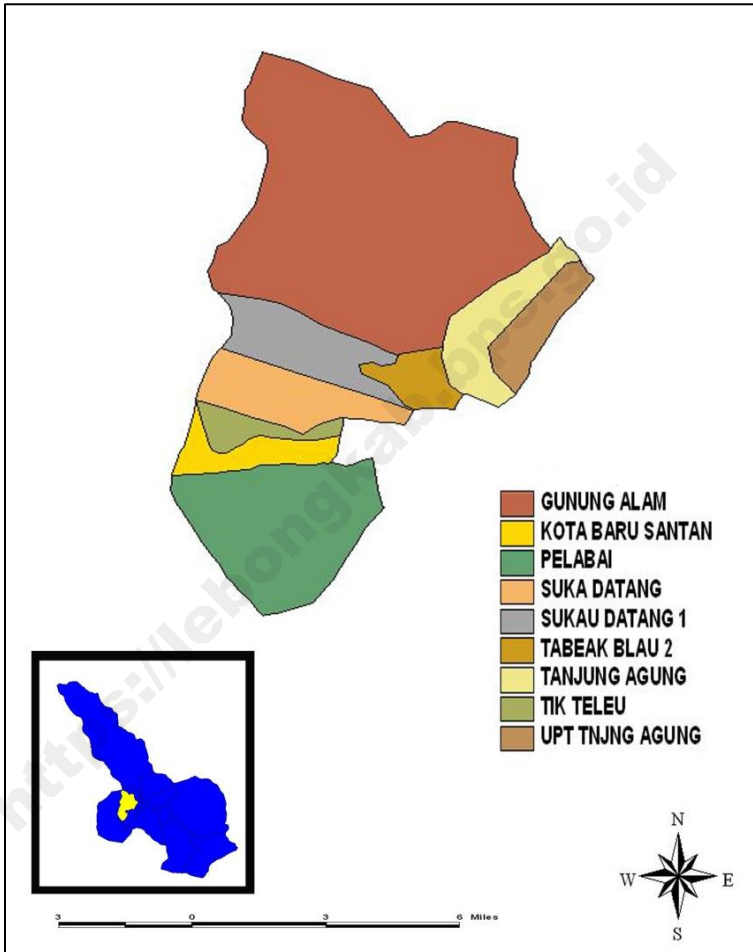
**Dicetak oleh/Printed by:**

BPS Kabupaten Lebong/*Statistics of Lebong Regency*

Dilarang mengumumkan, mendistribusikan, mengomunikasikan, dan/atau menggandakan sebagian atau seluruh isi buku ini untuk tujuan komersial tanpa izin tertulis dari Badan Pusat Statistik

*Prohibited to announce, distribute, communicate, and/or copy part or all of this book for commercial purpose without permission from BPS-Statistics Indonesia*

# PETA WILAYAH KECAMATAN PELABAI



*Ket : Sejak tahun 2014, UPT Tanjung Agung telah bergabung dengan Kelurahan Tanjung Agung berdasarkan Keputusan Pemerintahan Daerah Kabupaten Lebong.*

**KEPALA BADAN PUSAT STATISTIK  
KABUPATEN LEBONG**



**Yulian Efendi S.E**



## KATA PENGANTAR

Publikasi Kecamatan Pelabai Dalam Angka 2016 merupakan statistik rutin tahunan yang dipublikasikan oleh Badan Pusat Statistik (BPS) Kabupaten Lebong. Penerbitan publikasi ini berkaitan dengan upaya BPS Kabupaten Lebong untuk memenuhi kebutuhan data yang terpadu dan terintegrasi bagi pengguna data. Selain itu sebagai wujud pengembangan perstatistikan daerah bagi keperluan perencanaan, monitoring, serta evaluasi proses pembangunan di Kabupaten Lebong.

Data yang disajikan merupakan data sekunder yang berasal dari kegiatan administrasi dinas/instansi/lembaga pemerintah, serta data primer BPS Kabupaten Lebong. Publikasi ini juga dilengkapi oleh analisis sederhana agar para pengguna data dapat mudah memahaminya.

Upaya optimal dalam mempersiapkan publikasi ini telah dilakukan, tetapi kekurangan dan kesalahan dapat saja terjadi. Untuk perbaikan di masa datang, maka tanggapan dan saran-saran dari para pengguna data sangat diharapkan. Semoga publikasi ini bermanfaat, terutama dalam mencerdaskan masyarakat Kabupaten Lebong.

Tubei, Juli 2016

**Kepala BPS Kabupaten Lebong,**

**YULIAN EFENDI, S.E**

# DAFTAR ISI

## *Table of Contents*

<b>Isi</b> <i>Contents</i>	<b>Halaman</b> <i>Page</i>
PETA KECAMATAN PELABAI .....	iii
FOTO KEPALA BPS KABUPATEN LEBONG .....	iv
PENGANTAR KEPALA BPS KABUPATEN LEBONG .....	v
DAFTAR ISI .....	vi
DAFTAR TABEL .....	vii
DAFTAR GAMBAR .....	xii
PENJELASAN UMUM .....	xiv
BAB I GEOGRAFI DAN IKLIM .....	1
BAB II PEMERINTAHAN .....	9
BAB III PENDUDUK DAN KETENAGAKERJAAN.....	22
BAB IV SOSIAL .....	30
BAB V PERTANIAN .....	64
BAB VI PERINDUSTRIAN, PERTAMBANGAN DAN ENERGI.....	82
BAB VII PERDAGANGAN, TRASPORTASI, KOMUNIKASI DAN PARIWISATA .....	89
BAB VIII KEUANGAN .....	102

## DAFTAR TABEL

### List of Table

<b>Tabel</b>	<b>Halaman</b>
Table	Page
1.1 Lokasi Desa/Kelurahan di Kecamatan Pelabai, 2015 .....	5
1.2 Ketinggian dan Koordinat Desa/Kelurahan di Kecamatan Pelabai, 2015.....	6
1.3 Lokasi Desa/Kelurahan Terhadap Kawasan Hutan di Kecamatan Pelabai, 2015.....	7
1.4 Keberadaan Aliran Sungai, Saluran Irigasi dan Danau/Waduk/Situ Menurut Desa/Kelurahan di Kecamatan Pelabai, 2015.....	8
2.1 Jarak Desa/ Kelurahan ke Kantor Kecamatan di Kecamatan Pelabai, 2015.....	15
2.2 Jarak Desa/ Kelurahan ke Ibukota Kabupaten di Kecamatan Pelabai, 2015.....	16
2.3. Banyaknya Dusun, Rukun Warga, dan Rukun Tetangga di Kecamatan Pelabai, 2015 .....	17
2.4 Jumlah Tenaga Kerja/Pegawai Kantor Kecamatan Pelabai, 2015.....	18
2.5 Jumlah Tenaga Kerja/Pegawai Kantor Kecamatan Berdasarkan Tingkat Pendidikan di Kecamatan Pelabai, 2015.....	19
2.6 Jumlah Kepala Dusun (Kadus), Kepala Urusan (Kaur) Badan Pertimbangan Desa (BPD) dan Lainnya Menurut Desa/Kelurahan di Kecamatan Pelabai, 2015.....	20



2.7	Nama dan Jenis Kelamin Kepala Desa/Lurah di Kecamatan Pelabai, 2015.....	21
3.1	Jumlah Penduduk, Luas Wilayah dan Kepadatan Penduduk Menurut Kecamatan di Kabupaten Lebong 2015.....	26
3.2	Jumlah Penduduk Berdasarkan Jenis Kelamin di Kecamatan Pelabai Tahun 2012-2015 .....	27
3.3	Jumlah Akte Kelahiran yang Dikeluarkan di Kecamatan Pelabai, 2013-2015.....	28
3.4	Sumber Penghasilan Utama Sebagian Besar Penduduk dan Komoditas Utama Masyarakat Menurut Desa/Kelurahan di Kecamatan Pelabai, 2015 .....	29
4.1	Jumlah Sekolah Menurut Jenjang dan Statusnya Dalam Naungan Dinas Pendidikan Kabupaten Lebong di Kecamatan Pelabai, 2015 .....	42
4.2	Rasio Murid dan Guru Menurut Statusnya Dalam Naungan Dinas Pendidikan Kabupaten Lebong di Kecamatan Pelabai, 2015.....	43
4.3	Banyaknya Ruang Kelas dan Lulusan Dalam Naungan Dinas Pendidikan Kabupaten Lebong Menurut Status di Kecamatan Pelabai, 2015.....	44
4.4	Jumlah Sekolah Menurut Jenjang dan Statusnya Dalam Naungan Kementerian Agama Kabupaten Lebong di Kecamatan Pelabai, 2015 .....	45
4.5	Rasio Murid dan Guru Menurut Statusnya Dalam Naungan Kementerian Agama Kabupaten Lebong di Kecamatan Pelabai, 2015.....	46
4.6	Banyaknya Ruang Kelas dan Lulusan Dalam Naungan Kementerian Agama Kabupaten Lebong Menurut Status di Kecamatan Pelabai, 2015.....	47
4.7	Jumlah Pendidikan Keterampilan Menurut Jenis dan Desa/Kelurahan di Kecamatan Pelabai, 2015 ..	48

4.8	Keberadaan Jenis Pendidikan Informal dan Lainnya Menurut Desa/Kelurahan di Kecamatan Pelabai, 2015.....	49
4.9	Banyaknya Fasilitas Kesehatan Menurut Jenisnya di Kecamatan Pelabai, 2015.....	50
4.10	Banyaknya Tenaga Kesehatan Menurut Jenis Tenaga Kesehatan di Kecamatan Pelabai, 2015 ....	51
4.11	Jumlah Pasangan Usia Subur (PUS), Akseptor Aktif dan Akseptor Baru di Kecamatan Pelabai, 2012-2015 .....	52
4.12	Jumlah Akseptor Baru dan Akseptor Aktif Menurut Alat yang digunakan di Kecamatan Pelabai, 2015.....	53
4.13	Jumlah Tempat Pelayanan KB di Kecamatan Pelabai, 2015.....	54
4.14	Jumlah Peserta Jaminan Pemeliharaan Kesehatan di Kecamatan Pelabai, 2013-2015 .....	55
4.15	Banyaknya Keluarga Menurut Klasifikasi Keluarga di Kecamatan Pelabai, 2015.....	56
4.16	Jumlah Jamaah Haji yang Diberangkatkan Ke Tanah Suci Menurut Jenis Kelamin di Kecamatan Pelabai, 2012- 2015 .....	57
4.17	Banyaknya Pekerja Sosial di Kecamatan Lebong Selatan, 2012-2015 .....	58
4.18	Jumlah Panti Asuhan, Organisasi Sosial dan Karang Taruna di Kecamatan Pelabai, 2015 .....	59
4.19	Banyaknya Bencana Alam di Kecamatan Pelabai, 2015 .....	60
4.20	Jumlah Tempat Ibadah Menurut Desa/Kelurahan Kecamatan Pelabai, 2015.....	61
4.21	Jumlah Lembaga Non Profit Berdasarkan Jenis Menurut Desa/Kelurahan Kecamatan Pelabai, 2015 .....	62
4.22	Jumlah Fasilitas untuk Bermain/Lapangan Olahraga di Kecamatan Pelabai, 2015 .....	63

5.1	Jumlah Kelompok Tani Menurut Kelasnya di Kecamatan Pelabai, 202-2015 .....	71
5.2	Jumlah Gabungan Kelompok Tani di Kecamatan Pelabai, 2012-2015 .....	72
5.3	Jumlah Tenaga Penyuluhan Lapangan (PPL) di Kecamatan Pelabai, 2012-2015 .....	73
5.4	Luas Panen, Produksi Padi Sawah dan Padi Ladang Kecamatan Pelabai , 2014- 2015.....	74
5.5	Luas Panen dan Produksi Palawija Menurut Jenis Palawija di Kecamatan Pelabai, 2014-2015 .....	75
5.6	Luas Panen dan Produksi Tanaman Sayuran Menurut Jenis Sayuran di Kecamatan Pelabai, 2015 .....	76
5.7	Produksi Buah-Buahan Menurut Jenis Buah di Kecamatan Pelabai, 2015.....	77
5.8	Jumlah Ternak yang Dipotong Menurut Jenis Ternak di Kecamatan Pelabai, 2015.....	78
5.9	Jumlah Rumah Tangga dan Produksi Perikanan Tangkap Menurut Subsektor di Kecamatan Pelabai, 2015.....	79
5.10	Jumlah Rumah Tangga dan Produksi Perikanan Budidaya Menurut Jenis Budidaya di Kecamatan Pelabai, 2015.....	80
5.11	Jumlah Heler/Penggilingan Padi Menurut Desa/Kelurahan di Kecamatan Pelabai, 2015 .....	81
6.1	Jumlah Usaha Kecil, Mikro, Menengah, dan Besar di Kecamatan Pelabai, 2015.....	86
6.2	Jumlah Lokasi dan Komoditas Utama Kegiatan Pertambangan dan Penggalian Menurut Desa/Kelurahan di Kecamatan Pelabai, 2015 .....	87
6.3	Keberadaan Saluran Udara Tegangan Ekstra Tinggi (SUTET) dan Base Transceiver Station (BTS) Menurut Desa/Kelurahan di Kecamatan Pelabai, 2015.....	88

7.1	Jumlah Surat Izin Usaha Perdagangan yang Dikeluarkan di Kecamatan Pelabai, 2012-2015.....	94
7.2	Jumlah Pedagang Menurut Jenis Pedagang di Kecamatan Pelabai, 2015.....	95
7.3	Jumlah Koperasi Menurut Jenis Koperasi di Kecamatan Pelabai, 2015.....	96
7.4	Jenis Jalan Menurut Tingkat Pemerintahan yang Berwenang dan Desa/Kelurahan di Kecamatan Pelabai, 2015.....	97
7.5	Jumlah Jembatan dan Jenis Jembatan yang Terdapat Menurut Desa/Kelurahan Kecamatan Pelabai, 2015.....	98
7.6	Jumlah Fasilitas Fisik Pelayanan Jasa Pos dan Giro di Kecamatan Pelabai, 2015.....	99
7.7	Objek Wisata dan Cagar Budaya di Kecamatan Pelabai, 2015.....	100
7.8	Jumlah Kelompok Kesenian di Kecamatan Pelabai, 2013-2015 .....	101
8.1	Jumlah Wajib Pajak Bumi dan Bangunan di Kecamatan Pelabai , 2012-2015 .....	106
8.2	Target Pajak Bumi dan Bangunan di Kecamatan Pelabai , 2014-2015 .....	107
8.3	Realisasi Pajak Bumi dan Bangunan di Kecamatan Pelabai , 2014-2015 .....	108
8.4	Persentase Realisasi Pajak Bumi dan Bangunan di Kecamatan Pelabai, 2012-2015 .....	109

# DAFTAR GAMBAR

## *List of Draws*

<b>Gambar</b>	<b>Halaman</b>
<i>Draws</i>	<i>Page</i>
1.1 Keadaan Topografi di Kecamatan Pelabai .....	3
2.1 Jumlah Satuan Lingkungan Setempat Desa/Kelurahan di Kecamatan Pelabai Tahun 2015 (Buah).....	12
2.2 Jarak Desa/Kelurahan ke Ibukota Kabupaten dan ke Kantor Kecamatan (Km) .....	13
2.3 Kantor Pemerintahan Daerah Kabupaten Lebong yang Terletak di Kelurahan Tanjung Agung, Kecamatan Pelabai.....	14
2.4 Kantor Kecamatan Pelabai di Desa Sukau Datang	14
3.1. Jumlah Penduduk di Kecamatan Pelabai Tahun 2011-2015 (Jiwa).....	25
4.1 Jumlah Sekolah di Kecamatan Pelabai Tahun 2015 (Buah) .....	36
4.2 Rasio Murid dan Guru SD dan SMP di Kecamatan Pelabai Tahun 2012-2015 .....	37
4.3 Banyaknya Sarana Kesehatan di Kecamatan Pelabai Tahun 2015 (Unit) .....	38
4.4 Banyaknya Tenaga Kesehatan Menurut Jenis Tenaga Kesehatan di Kecamatan Pelabai Tahun 2013- 2015 (Orang).....	39
4.5 Persentase Terhadap Pasangan Usia Subur(PUS) di Kecamatan Pelabai tahun 2012-2015 .....	40
4.6 Persentase Tahapan Keluarga Sejahtera di Kecamatan Pelabai Tahun 2015 .....	41

5.1	Luas Panen dan Produksi Padi Sawah di Kecamatan Pelabai Tahun 2014-2015 .....	68
5.2	Luas Panen Palawija di Kecamatan Pelabai Tahun 2014-2015 (Hektar) .....	69
5.3	Produksi Palawija di Kecamatan Pelabai Tahun 2014-2015 (Ton) .....	70
6.1	Jumlah Usaha Kecil, Mikro, Menengah, dan Besar di Kecamatan Pelabai Tahun 2015 (Buah) .	85
7.1	Pesona Pemandangan Satu Sisi Danau Picung di Kecamatan Pelabai .....	93
7.2	Rumah Adat Rejang Di Desa Gunung Alam Kecamatan Pelabai .....	93
8.1	Persentase Realisasi Pembayaran Pajak Bumi dan Bangunan (PBB) Kecamatan Pelabai Tahun 2012-2015 .....	104
8.2	Jumlah Wajib Pajak Bumi dan Bangunan di Kecamatan Pelabai Tahun 2012-2015 (Orang) ....	105

# PENJELASAN UMUM

## *Explanatory Notes*

Tanda-tanda, satuan-satuan dan lain-lainnya yang digunakan dalam publikasi ini, adalah sebagai berikut:

### 1. TANDA-TANDA

Data tidak tersedia	: -
Data dapat diabaikan	: 0
Tanda Desimal	: ,

### 2. SATUAN

Kilometer (Km)	: 1.000 meter
Hektar (Ha)	: 10.000 m <sup>2</sup>
Ton	: 1.000 Kg

### 3. SINGKATAN

BPS	: Badan Pusat Statistik
KSK	: Koordinator Statistik Kecamatan
KB	: Keluarga Berencana
KUD	: Koperasi Unit Desa
Perda	: Peraturan Daerah
Pemda	: Pemerintah Daerah
TK	: Taman Kanak-kanak
SD	: Sekolah Dasar
SMP	: Sekolah Menengah Pertama
SMA	: Sekolah Menengah Atas
SMK	: Sekolah Menengah Kejuruan
UKM	: Usaha Kecil Menengah
RSUD	: Rumah Sakit Umum Daerah
PJS	: Pejabat Sementara
Puskesmas	: Pusat Kesehatan Masyarakat
Posyandu	: Pos Pelayanan Terpadu
Poskesdes	: Pos Kesehatan Desa



# BAB I

## GEOGRAFI DAN IKLIM

<https://lebongka.bps.go.id>

## **BAB I. GEOGRAFI DAN IKLIM**

### **1.1 GEOGRAFI**

Kecamatan Pelabai berada di sebelah barat Kabupaten Lebong, kurang lebih berada pada 3,16<sup>0</sup> Lintang Selatan dan 102,17<sup>0</sup> Bujur Timur. Secara umum Kecamatan Pelabai berada pada ketinggian  $\pm$  550 meter di atas permukaan laut. Kecamatan Pelabai memiliki luas 4.070,91 hektar atau 2,44 persen dari total luas Kabupaten Lebong yaitu 166.527,63 hektar. Secara administratif batas Kecamatan Pelabai berbatasan langsung dengan :

- Kecamatan Lebong Utara di sebelah Utara
- Kecamatan Lebong Atas di sebelah Selatan
- Kecamatan Amen di sebelah Timur
- Kecamatan Padang Bano dan Kabupaten Bengkulu Utara di sebelah Barat .

Sebagian besar wilayah Kecamatan Pelabai berada di hamparan khususnya wilayah permukiman. Jika dilihat dari lokasi desa/kelurahan terhadap kawasan wilayah hutan, terdapat 75 persen desa/kelurahan berada di sekitar atau di tepi kawasan hutan, mengingat bahwa terdapat 661 hektar hutan lindung dan 204,52 hektar wilayah cagar alam yang terdapat di Kecamatan Pelabai.

Dilihat dari aliran air yang mengalir di Kecamatan Pelabai, seluruh wilayah desa dilintasi oleh sungai atau anak sungai. Aliran sungai yang melintasi desa/kelurahan di Kecamatan Pelabai antara lain air amen, air tik tem, air tik cawang, air sangai, air tik kapok, air belimau, air mipis, air tik seno, air santan, air dingin, air meduo, air tik teleu, air dingin II, air tik Sawai, air aten.

**Gambar 1.1. Keadaan Topografi di Kecamatan Pelabai**



## **1.2 IKLIM**

Berdasarkan data dari Badan Klimatologi KL II Pulau Bai Bengkulu, dilihat berdasarkan kondisi Kabupaten Lebong secara umum, pada tahun 2015 suhu udara di Kecamatan Pelabai berkisar antara 24,01°C sampai dengan 31,63°C. Rata – rata suhu udara di Kabupaten Lebong mencapai 27,03°C. Suhu udara maksimum terjadi di bulan Oktober yaitu mencapai 32,7°C dan minimum di bulan Januari yaitu mencapai 23,3°C. Pada tahun 2015 rata-rata curah hujan yang terjadi di Kabupaten Lebong mencapai 148,25 mm dengan rata-rata curah hujan 9,67 hari. Banyaknya hari hujan tertinggi tercatat pada bulan Desember sebanyak 16 hari dan hari hujan terendah terjadi pada bulan Agustus dan September sebanyak 1 hari.

**Tabel 1.1** Lokasi Desa/Kelurahan di Kecamatan Pelabai, 2015  
*Table 1.1 The Location of Villages/Wards in Pelabai District, 2015*

*(Buah/Unit)*

<b>Desa/Kelurahan</b> <i>Villages/Wards</i>	<b>Puncak</b> <i>Mount</i>	<b>Lereng</b> <i>Slope</i>	<b>Lembah</b> <i>Valley</i>	<b>Hamparan</b> <i>Spread of Area</i>
(1)	(2)	(3)	(4)	(5)
Tanjung Agung	-	-	-	✓
Gunung Alam	-	-	-	✓
Tabeak Blau II	-	-	-	✓
Sukau Datang I	-	-	-	✓
Sukau Datang	-	-	-	✓
Kota Baru Santan	-	-	-	✓
Tik Teleu	-	-	-	✓
Pelabai	-	-	-	✓

Sumber : Kantor Kecamatan Pelabai  
*Source : Pelabai District Office*

**Tabel 1.2 Ketinggian dan Koordinat Desa/Kelurahan di Kecamatan Pelabai, 2015**  
*Table Altitude Villages/Wards in Pelabai District, 2015*

<b>Desa/ Kelurahan</b> <i>Villages/Wards</i>	<b>Ketinggian</b> <i>Altitude</i> <b>(m DPL)</b>	<b>Koordinat</b> <i>Coordinate</i> <b>(LU/LS dan BT)</b>
(1)	(2)	(3)
Tanjung Agung	573	3,08 dan 102,10
Gunung Alam	578	3,09 dan 102,10
Tabeak Blau II	561	3,15 dan 102,17
Sukau Datang I	505	3,15 dan 102,15
Sukau Datang	495	3,15 dan 102,14
Kota Baru Santan	523	3,16 dan 102,14
Tik Teleu	527	3,10 dan 102,08
Pelabai	559	3,17 dan 102,15

Ket : Diukur Pada Pusat Pemerintahan Kelurahan/Desa (Kantor/Rumah Kepala Desa/Lurah)

Sumber : BPS Kabupaten Lebong  
 Source : BPS Lebong Regency

**Tabel 1.3 Lokasi Desa/Kelurahan Terhadap Kawasan Hutan di Kecamatan Pelabai, 2015**  
*Table 1.3 Location of the Villages/Wards by Village/Wards Forest Area in Pelabai District, 2015*

Desa/ Kelurahan	Didalam Kawasan Hutan	Ditepi/ Sekitar Kawasan Hutan	Diluar Kawasan Hutan	Fungsi Hutan (Konservasi/ Produksi)
(1)	(2)	(3)	(4)	(5)
Tanjung Agung	-	-	✓	-
Gunung Alam	-	✓	-	-
Tabek Blau II	-	-	✓	-
Sukau Datang I	-	✓	-	-
Sukau Datang	-	✓	-	-
Kota Baru Santan	-	✓	-	-
Tik Teleu	-	✓	-	-
Pelabai	-	✓	-	-

Sumber : Kantor Kecamatan Pelabai  
*Source : Pelabai District Office*

**Tabel 1.4** Keberadaan Aliran Sungai, Saluran Irigasi dan Danau/Waduk/Situ Menurut Desa/Kelurahan di Kecamatan Pelabai, 2015  
*Table 1.4 Presence of Streams, Irrigation Canals and Lakes/Reservoirs/Situ According to the Villages/Wards in Pelabai District, 2015*

<b>Desa/Kelurahan</b> <i>Villages/Wards</i>	<b>Keberadaan</b> <b>(ada/tidak ada)</b> <i>Presence</i>	<b>Nama Aliran/Saluran*</b> <i>Name of Streams/ Canals</i>
(1)	(2)	(3)
Tanjung Agung	✓	Air Amen
Gunung Alam	✓	Air Tik Tem, Air Tik Cawang
Tabek Blau II	✓	Air Tik Cawang, Air Sangai, Air Tik Kapok
Sukau Datang I	✓	Air Belimau, Air Mipis, Air Tik Seno, Air Tik Cawang
Sukau Datang	✓	Air Mipis, Air Santan, Air Belimau, Air Dingin, Air Meduo
Kota Baru Santan	✓	Air Tik Teleu, Air Santan, Air Dingin II, Air Tik Dawai
Tik Teleu	✓	Air Tik Teleu
Pelabai	✓	Air Tik Telau, Air Aten, Air Dingin, Air Tik Dawai

\* Aliran Sungai dan Anak Sungai

Sumber : Kepala Kelurahan/Desa di Kecamatan Pelabai  
 Source : Head Office Village in Pelabai District



# BAB II

## PEMERINTAHAN

<https://lebonglab.blogspot.com>

## BAB II. PEMERINTAHAN

Kecamatan Pelabai terbentuk pada tahun 2008, berdasarkan Keputusan Peraturan Daerah (PERDA) Nomor 11 Tahun 2008 tentang Pembentukan Kecamatan Dalam Kabupaten Lebong. Kecamatan Pelabai merupakan hasil pemekaran dari Kecamatan Lebong Atas. Sejak saat itu Kecamatan Pelabai telah menjadi kecamatan yang definitif. Pusat pemerintahan Kabupaten Lebong atau yang lebih dikenal dengan Tubei, berada di wilayah administrasi Kecamatan Pelabai yaitu wilayah Kelurahan Tanjung Agung.

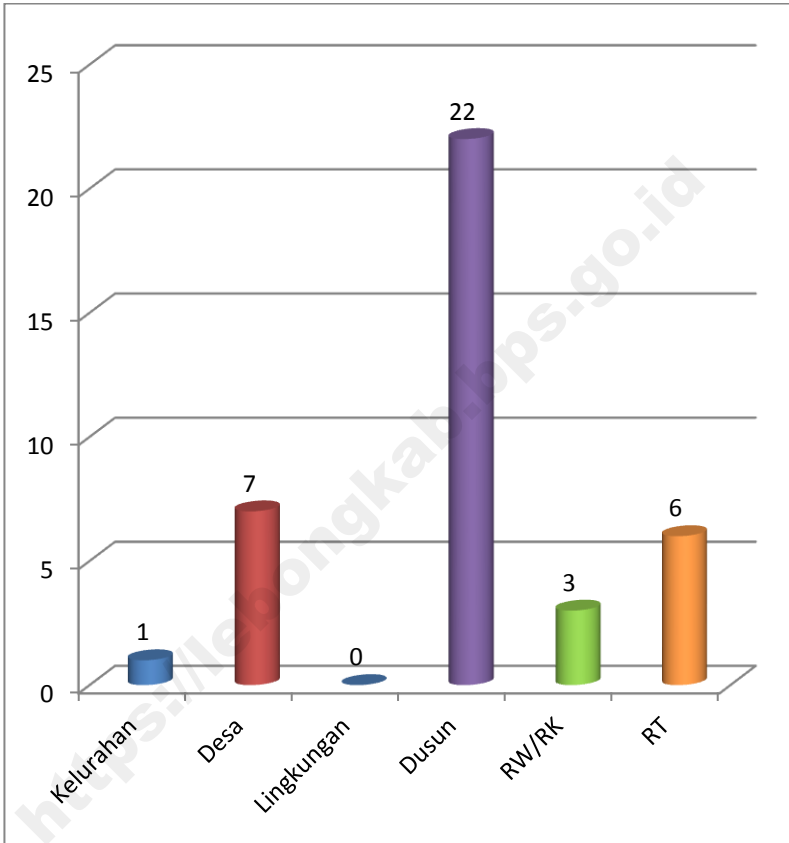
Pusat pemerintahan Kecamatan Pelabai (kantor camat) berada di Desa Sukau Datang yang berjarak 5 Km dari pusat pemerintahan Kabupaten Lebong. Ibukota Kecamatan Pelabai adalah Kelurahan Tanjung Agung. Secara administrasi Kecamatan Pelabai memiliki 1 kelurahan dan 7 desa. Satuan lingkungan setempat di Kecamatan Pelabai terdiri dari 22 dusun, 3 RW/RK, dan 6 RT.

Dalam hal pelayanan administrasi bagi masyarakat luas, tenaga kerja yang telah ditempatkan di kantor kecamatan Pelabai berjumlah 9 pegawai PNS, 3 tenaga fungsional, dan 7 tenaga honorer. Selain dibantu oleh kepala desa/lurah, pada tingkat desa/kelurahan terdapat aparatur pemerintahan lainnya yang siap

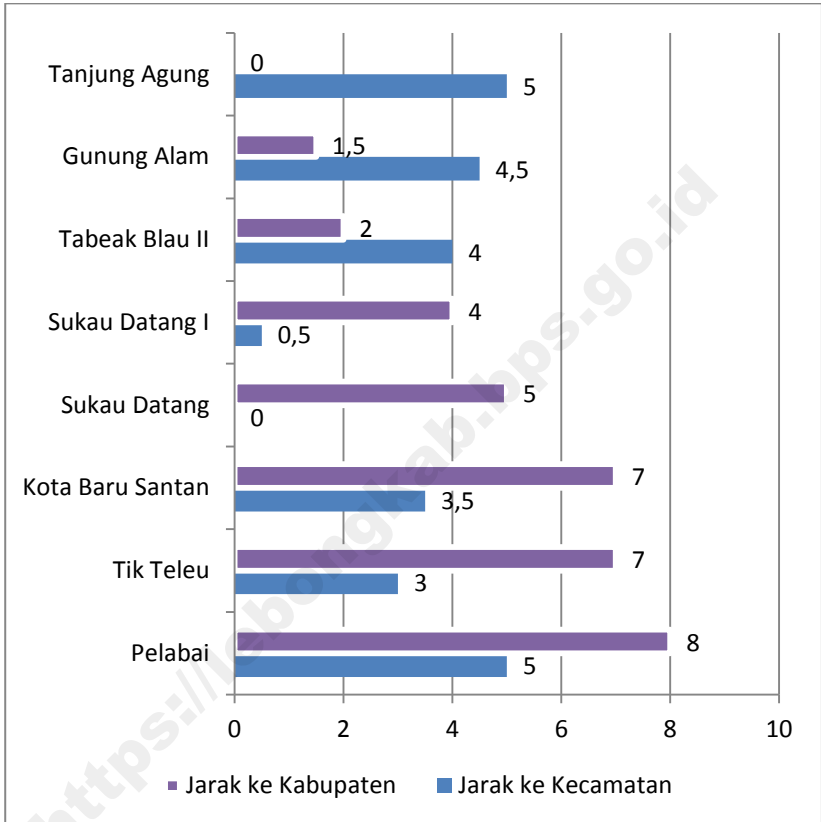
melayani masyarakat yaitu 28 kades/RT, 3 RW, 21 Kaur, 37 BPD/LPM, 8 kutai, dan puluhan aparaturnya.

Letak antar desa/kelurahan dengan pusat pemerintahan kecamatan relatif berdekatan. Hal ini dapat memberikan keuntungan bagi masyarakat dalam hal mengakses atau berhubungan dengan pemerintahan kecamatan. Jarak desa/kelurahan di Kecamatan Pelabai dengan ibukota kabupaten rata-rata 4,1 Kilometer, sedangkan jarak rata-rata ke pusat pemerintahan kecamatan kurang lebih 3,1 kilometer. Desa Pelabai memiliki jarak terjauh dengan pusat pemerintahan kabupaten yaitu 8 Kilometer.

**Gambar 2.1. Jumlah Satuan Lingkungan Setempat Desa/Kelurahan Di Kecamatan Pelabai Tahun 2015 (Buah)**



**Gambar 2.2. Jarak Desa/Kelurahan ke Ibukota Kabupaten dan ke Kantor Kecamatan (Km)**



**Gambar 2.3. Kantor Pemerintahan Daerah Kabupaten Lebong yang Terletak di Kelurahan Tanjung Agung, Kecamatan Pelabai**



**Gambar 2.4 Kantor Kecamatan Pelabai di Desa Sukau Datang**



**Tabel 2.1**      **Jarak Desa/Kelurahan ke Kantor Kecamatan di Kecamatan Pelabai, 2015**  
*Table 2.1 The Distance of Villages/Wards to District Office in Pelabai District, 2015*

(Km/Km)

<b>Kelurahan/Desa</b> <i>Villages/Wards</i>	<b>Jarak ke Kantor Kecamatan</b> <i>Distance to Distric Office</i>
(1)	(2)
Tanjung Agung	5
Gunung Alam	4,5
Tabeak Blau II	4
Sukau Datang I	0,5
Sukau Datang	0
Kota Baru Santan	3,5
Tik Teleu	3
Pelabai	5

Ket : Diukur dari Pusat Pemerintahan Kelurahan/Desa (Kantor/Rumah Lurah/KADES)

Sumber : Kantor Kecamatan Pelabai  
*Source : Pelabai District Office*

**Tabel 2.2** Jarak Desa/Kelurahan ke Ibukota Kabupaten di Kecamatan Pelabai, 2015  
*Table 2.2 Distance of Villages/Wards to Capital of Regency in Pelabai District, 2015*

(Km/Km)

Desa/Kelurahan <i>Villages/Wards</i>	Jarak ke Ibukota Kabupaten <i>Distance to Capital of Regency</i>
(1)	(2)
Tanjung Agung	0
Gunung Alam	1,5
Tabeak Blau II	2
Sukau Datang I	4
Sukau Datang	5
Kota Baru Santan	7
Tik Teleu	7
Pelabai	8

Sumber : Kantor Kecamatan Pelabai  
*Source : Pelabai District Office*



**Tabel 2.3 Banyaknya Dusun, Rukun Warga, dan Rukun Tetangga di Kecamatan Pelabai, 2015**  
*Table Number of Orchards, RW, and RT in Pelabai District, 2015*

(Buah/Unit)			
<b>Desa/Kelurahan</b> <i>Villages/Wards</i>	<b>Dusun</b> <i>Orchard</i>	<b>Rukun Warga</b> <i>(RW)</i>	<b>Rukun Tetangga</b> <i>(RT)</i>
(1)	(2)	(3)	(4)
Tanjung Agung	0	3	6
Gunung Alam	3	0	0
Tabeak Blau II	3	0	0
Sukau Datang I	3	0	0
Sukau Datang	3	0	0
Kota Baru Santan	3	0	0
Tik Teleu	3	0	0
Pelabai	3	0	0

Sumber : Kantor Kecamatan Pelabai  
*Source : Pelabai District Office*

**Tabel**                    **Jumlah Tenaga Kerja/Pegawai Kantor Kecamatan Pelabai, 2015**  
**Table**                    **2.4**                    *Number of Servants of District Office in Pelabai District, 2015*

(Orang/Person)

<b>Uraian</b> <i>Description</i>	<b>Jumlah</b> <i>Total</i>
(1)	(2)
Fungsional	3
PNS (Struktural/Staf)	9
Honoror/Kontrak	7

Sumber : Kantor Kecamatan Pelabai  
 Source : Pelabai District Office

**Tabel**                    **Jumlah Tenaga Kerja/Pegawai Kantor Kecamatan Berdasarkan Tingkat Pendidikan di Kecamatan Pelabai, 2015**  
**2.5**  
*Table*                    *Number of Servants of District by Level of Education in Pelabai District, 2015*

(Orang/Person)

<b>Uraian</b> <i>Description</i>	<b>Jumlah</b> <i>Total</i>
(1)	(2)
SD	0
SMP	0
SMA	6
DI	0
D2	0
D3	0
S1	5
S2	1

Sumber : Kantor Kecamatan Pelabai  
*Source* : *Pelabai District Office*

**Tabel 2.6** Jumlah Kepala Dusun (Kadus), Kepala Urusan (Kaur) Badan Pertimbangan Desa (BPD) dan lainnya Menurut Desa/ Kelurahan di Kecamatan Pelabai Tahun, 2015  
*Table* Number of KADUS, KAUR and Other Aparatur in Village or Wards in Pelabai District, 2015

(Orang/Person)

Desa/Kelurahan	Ka. Lingkungan	Kadus/RT	RW	Kaur/Kasi	BPD/LPM	Ka. Kutai
(1)	(2)	(3)	(4)	(5)	(6)	(7)
Tanjung Agung	0	6	3	0	0	1
Gunung Alam	0	3	0	3	5	1
Tabeak Blau II	0	3	0	3	5	1
Sukau Datang I	0	3	0	3	5	1
Sukau Datang	0	3	0	3	7	1
Kota Baru Santan	0	3	0	3	5	1
Tik Teleu	0	3	0	3	5	1
Pelabai	0	4	0	3	5	1

Sumber : Kantor Kecamatan Pelabai  
 Source : Pelabai Distric Office

**Tabel 2.7 Nama dan Jenis Kelamin Kepala Desa/Lurah di Kecamatan Pelabai, 2015**  
*Table Name and Sex of Village's Master in Pelabai District, 2015*

<b>Desa/ Kelurahan</b> <i>Villages/Wards</i>	<b>Nama Kepala Desa/Lurah</b> <i>Name of Villages/Wards's Master</i>	<b>Jenis Kelamin</b> <i>Sex</i>
(1)	(2)	(3)
Tanjung Agung	Rengki Anggara	Laki-Laki
Gunung Alam	Berlian Kuswoyo	Laki-Laki
Tabek Blau II	Idrus Salamun (PJS)	Laki-Laki
Sukau Datang I	Suan	Laki-Laki
Sukau Datang	Mawardi (PJS)	Laki-Laki
Kota Baru Santan	Sri Muryanti (PJS)	Perempuan
Tik Teleu	Zulkarnaen	Laki-Laki
Pelabai	Rindu Kurniawati (PJS)	Perempuan

*\* data per tanggal 3 juni 2016*

Sumber : Kantor Kecamatan Pelabai  
 Source : Pelabai District Office

# **BAB III**

## **PENDUDUK DAN KETENAGAKERJAAN**

<https://leborinlab.hps.go.id>

## **BAB III. PENDUDUK DAN KETENAGAKERJAAN**

### **3.1. Penduduk**

Jumlah penduduk Kecamatan Pelabai di tahun 2015 mencapai 7.233 jiwa atau 6,96 persen dari total jumlah penduduk Kabupaten Lebong yaitu 103.909 jiwa (tanpa penduduk Kecamatan Padang Bano).

Dilihat dari jenis kelamin, penduduk berjenis kelamin laki-laki sebesar 3.716 jiwa atau 51,38 persen dari total penduduk Kecamatan Pelabai dan berjenis kelamin perempuan sebanyak 3.517 jiwa atau 48,62 persen. Dengan seks rasio 106 yaitu menggambarkan bahwa jenis kelamin laki-laki di Kecamatan Pelabai lebih banyak dibanding dengan jenis kelamin perempuan atau dengan perbandingan setiap 100 penduduk perempuan terdapat 106 penduduk yang jenis kelamin laki-laki.

Dengan luasan wilayah Kecamatan Pelabai sebesar 40,71 Km<sup>2</sup> sehingga kepadatan penduduk Kecamatan Pelabai kurang lebih 177,67 Jiwa/ Km<sup>2</sup> atau dengan kata lain setiap 1 Km<sup>2</sup> terdapat 177 jiwa penduduk yang bermukim. Jumlah ini meningkat dibandingkan dengan tahun 2014 yaitu sebesar 171,97 Jiwa/ Km<sup>2</sup>.

Dilihat dari kepadatan penduduk yang ada di Kabupaten Lebong maka Kecamatan Pelabai termasuk nomor 3 kecamatan

terpadat di Kabupaten Lebong yaitu setelah Kecamatan Lebong Utara dan Kecamatan Amen. Tingkat kepadatan penduduk sangat dipengaruhi oleh luas wilayah Kecamatan Pelabai yang termasuk kecamatan dengan luas yang kecil atau 2,44 persen dari total luas Kabupaten Lebong.

Berdasarkan data dari Kantor Kependudukan dan Catatan Sipil Kabupaten Lebong, banyaknya akte kelahiran yang dikeluarkan di Kecamatan Pelabai pada tahun 2015 yaitu 337 atau sama dengan data pada tahun sebelumnya (2014).

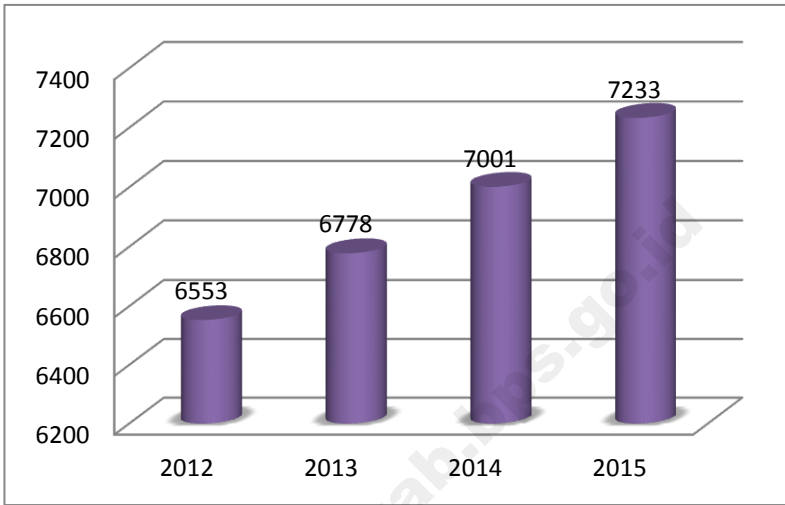
### **3.2. Ketenagakerjaan**

Dilihat dari sumber penghasilan utama penduduk yang terdapat di Kecamatan Pelabai, sebagian besar penduduk bermata pencarian di sektor pertanian baik tanaman pangan maupun perkebunan.

Komoditas yang dominan ditanam penduduk di subsektor perkebunan yaitu tanaman kopi dan karet. Pada subsektor tanaman pangan, penduduk sebagian besar menanam tanaman padi sawah maupun padi ladang.



**Gambar 3.1. Jumlah Penduduk di Kecamatan Pelabai Tahun 2011-2015 (Jiwa)**



**Tabel 3.1 Jumlah Penduduk, Luas Wilayah dan Kepadatan Penduduk Menurut Kecamatan di Kabupaten Lebong, 2015**

*Table Number of Population, Area, Density by District in Lebong Regency, 2015*

<b>Kecamatan</b> <i>Districts</i>	<b>Jumlah Penduduk</b> <i>Total (Jiwa)</i>	<b>Luas</b> <i>Width (Km<sup>2</sup>)</i>	<b>Kepadatan Penduduk</b> <i>(Jiwa/Km<sup>2</sup>)</i> <i>Population Density</i>
(1)	(2)	(3)	(4)
Rimbo Pengadang	4 962	85,71	57.89
Topos	6 252	344,28	18.15
Lebong Selatan	14 948	211,69	70.61
Bingin Kuning	10 543	86,89	121.33
Lebong Tengah	10 863	70,97	153.06
Lebong Sakti	9 212	88,69	103.86
Lebong Atas	5 200	36,00	144.44
Padang Bano	-	-	-
<b>Pelabai</b>	<b>7 233</b>	<b>40,71</b>	<b>177.67</b>
Lebong Utara	16 721	32,10	520.90
Amen	7 678	17,28	444.32
Uram Jaya	5 506	42,95	128.19
Pinang Belapis	4 791	608,01	7.87
<b>Jumlah/Total</b>	<b>103 909</b>	<b>1 665,28</b>	<b>62.39</b>

Sumber : BPS Provinsi Bengkulu Dan BPN Kabupaten Lebong  
 Source : BPS Bengkulu Province And BPN Lebong Regency

**Tabel** Jumlah Penduduk Berdasarkan Jenis Kelamin di Kecamatan Pelabai, 2012-2015  
**Table 3.2** Number of Population by Sex in Pelabai District, 2012-2015

(Jiwa/Person)

Tahun Years (1)	Laki-laki Male (2)	Perempuan Female (3)	Jumlah Total (4)
2012	3 325	3 141	6 466
2013	3 484	3 294	6 778
2014	3 602	3 399	7 001
2015	3 716	3 517	7 233

Sumber : BPS Provinsi Bengkulu  
 Source : BPS Bengkulu Province

**Tabel 3.3** Jumlah Akte Kelahiran yang Dikeluarkan di Kecamatan Pelabai, 2013-2015  
*Table* *Number of Birth Certificate Reported in Pelabai District, 2013-2015*

(Buah/Unit)

Tahun Years	Jumlah Akte Kelahiran Number of Birth Certificate Reported
(1)	(2)
<b>2013</b>	387
<b>2014</b>	337
<b>2015</b>	337

Sumber : Kantor Kependudukan dan Catatan Sipil Kabupaten  
 Lebong  
*Source* *Office of Civil Registration in Lebong Regency*

**Tabel 3.4** Sumber Penghasilan Utama Sebagian Besar Penduduk dan Komoditas Utamanya Menurut Desa/Kelurahan di Kecamatan Pelabai, 2015

*Table 3.4 The main Income Source of The Majority of The Population and Primary Commodities in Rural Communities in Pelabai District, 2015*

<b>Desa/Kelurahan</b> <i>Villages/Wards</i>	<b>Sumber Penghasilan Utama (Sektor)</b> <i>The Main Income Source</i>	<b>Komoditas Utama</b> <i>Primary Commodities</i>
(1)	(2)	(3)
Tanjung Agung	Perkebunan	Karet/Kopi
Gunung Alam	Perkebunan	Karet/Kopi
Tabeak Blau II	Perkebunan	Karet/Kopi
Sukau Datang I	Perkebunan	Karet/Kopi
Sukau Datang	Pertanian/Perkebunan	Karet/Kopi/Padi
Kota Baru Santan	Pertanian/Perkebunan	Karet/Kopi/Padi
Tik Teleu	Pertanian/Perkebunan	Karet/Kopi/Padi
Pelabai	Pertanian/Perkebunan	Karet/Kopi/Padi

Sumber : Kantor Kecamatan Pelabai  
*Source : Pelabai District Office*

# BAB IV

## SOSIAL

<https://lebongkarbps.go.id>

## BAB IV. SOSIAL

### 4.1. Pendidikan

Pendidikan merupakan salah satu indikator untuk melihat keberhasilan pembangunan sumber daya manusia. Pendidikan sebagai komponen pembentuk sumberdaya manusia menjadi faktor penting dalam pembangunan di tingkat kecamatan. Oleh karena itu, pembangunan sumberdaya manusia selain dipengaruhi oleh tingkat partisipasi masyarakat, juga harus didukung oleh ketersediaan sarana dan prasarana pendidikan khususnya di tingkat kecamatan dan desa/ kelurahan.

Hingga akhir tahun 2015, fasilitas pendidikan yang terdapat di Kecamatan Pelabai hanya tersedia pada tingkat Pendidikan Anak Usia Dini (PAUD), Sekolah Dasar (SD) dan Sekolah Menengah Pertama (SMP), Madrasah Tsanawiyah (MTS), yaitu diantaranya 11 unit PAUD, 7 unit SD, 2 unit SMP, dan 1 unit MTS. Sedangkan untuk tingkat pendidikan lainnya (SMU dan SMK) sebagian besar penduduk usia pendidikan tersebut mengakses lembaga pendidikan yang terdapat di luar Kecamatan Pelabai.

Untuk ketersediaan tenaga pendidik (guru) dapat diinformasikan bahwa rasio murid terhadap guru pada tahun 2015 untuk tingkat Pendidikan Anak Usia Dini (PAUD) dan Madrasah Tsanawijah (MTS) sebesar 39,5 dan 3,14. Sedangkan rasio murid

terhadap guru pada tahun 2015 untuk tingkat sekolah dasar (SD) mengalami peningkatan menjadi 10,55 dibandingkan tahun 2014 yaitu 10,22. Begitu juga pada tingkat sekolah menengah pertama (SMP) di tahun 2015 mengalami penurunan menjadi 5,34 dibandingkan tahun 2014 yaitu 8,04.

Bila dilihat dari jumlah guru tingkat SD, peningkatan rasio secara umum dipengaruhi oleh penurunan jumlah guru dengan jumlah murid relatif sama. Sedangkan di tingkat SMP, penurunan rasio secara umum dipengaruhi oleh pengurangan jumlah murid dan peningkatan jumlah guru di tahun 2015. Secara umum rasio murid terhadap guru memberi gambaran jumlah tanggungan seorang guru terhadap murid sehingga dapat mempengaruhi keefektifan proses belajar mengajar di dalam kelas.

#### **4.2. Kesehatan**

Kesehatan merupakan salah satu kebutuhan dasar dalam pembangunan bagi masyarakat luas. Masyarakat yang sehat memiliki potensi untuk lebih mengoptimalkan produktivitas dalam berkarya dan bekerja. Hal ini secara langsung dapat mempengaruhi nilai tambah ekonomi dan berperan langsung dalam peningkatan pertumbuhan ekonomi suatu wilayah.

Ketersediaan sarana dan prasarana kesehatan di Kecamatan Pelabai hingga akhir tahun 2015 yaitu terdapat 1 unit Puskesmas, 1 unit Puskesmas Pembantu, 3 unit Poskesdes, dan 9 unit Pelayanan



Posyandu, yang tersebar di Desa/Kelurahan pada Kecamatan Pelabai.

Dalam hal menunjang sarana pelayanan kesehatan di Kecamatan Pelabai telah ditempatkan 12 orang tenaga kesehatan untuk mendukung, membantu dan melayani masyarakat. Tenaga kesehatan tersebut terdiri dari 6 paramedik perawat, 3 bidan, 1 tenaga gizi, 1 tenaga kesehatan masyarakat, dan 1 sarjana sanitasi.

Berdasarkan laporan Linakes Dinas Kesehatan Kabupaten Lebong, jumlah kelahiran menurut penolong kelahiran yaitu tenaga kesehatan (dokter dan bidan) pada tahun 2015 sejumlah 131 kelahiran atau sekitar 6,98 persen dari total kelahiran Kabupaten Lebong yaitu 1877 kelahiran.

Imunisasi merupakan hal penting bagi kesehatan balita. Berdasarkan data Dinas Kesehatan Kabupaten Lebong, banyaknya balita yang pernah mendapat imunisasi menurut jenis imunisasi di Kecamatan Pelabai yaitu BCG sejumlah 119 balita, DPT1: 147 balita, DPT2: 153 balita, DPT3: 146 balita, Polio1 : 119 balita, Polio2 : 147 balita, Polio3 : 153 balita, Polio4 : 146 balita, Hepatitis B1 : 147 balita, Hepatitis B2 : 153 balita, Hepatitis B3: 146, dan Campak : 93 balita. Dengan kata lain sebagian besar masyarakat di Kecamatan Pelabai sudah mempunyai kesadaran terhadap pentingnya imunisasi terhadap balita.

### **4.3. Keluarga Berencana**

Program Keluarga Berencana (KB) memiliki tujuan utama yaitu menekan laju pertumbuhan penduduk. Salah satu indikator keberhasilan program KB terlihat dari jumlah akseptor aktif yang ada pada pasangan usia subur. Jumlah pasangan usia subur (PUS) di Kecamatan Pelabai tahun 2015 yaitu 1.551 pasangan dan jumlah akseptor aktif yaitu 1.297 orang. Persentase terhadap PUS yaitu 83,6 persen atau mengalami peningkatan dibandingkan tahun sebelumnya. Jumlah akseptor baru di Kecamatan Pelabai tahun 2015 yaitu 354 buah. Dalam mendukung pelayanan KB, beberapa tempat pelayanan KB yang tersebar di Kecamatan Pelabai yaitu 8 Posyandu, 16 unit Sub PPKB, 7 unit PPKB, dan 1 klinik.

Secara umum program KB yang berjalan di Kecamatan Pelabai sudah berjalan cukup optimal. Kesadaran dari masyarakat dan kerja keras para petugas pelayanan KB menjadi syarat penting dalam keberhasilan Program Keluarga Berencana (KB). Hal ini akan berpengaruh pada tingkat kesejahteraan masyarakat secara keseluruhan. Berdasarkan klasifikasi/tahapan keluarga sejahtera yang ada di Kecamatan Pelabai terdapat 96 keluarga pra sejahtera, 329 sejahtera I, 1.366 sejahtera II, 149 sejahtera III, dan 70 sejahtera III+.

Dengan kata lain sebagian besar keluarga yang berdomisili di Kecamatan Pelabai masih dalam kategori yang belum baik, atau tingkat kesejahteraan masyarakat masih rendah khususnya dalam

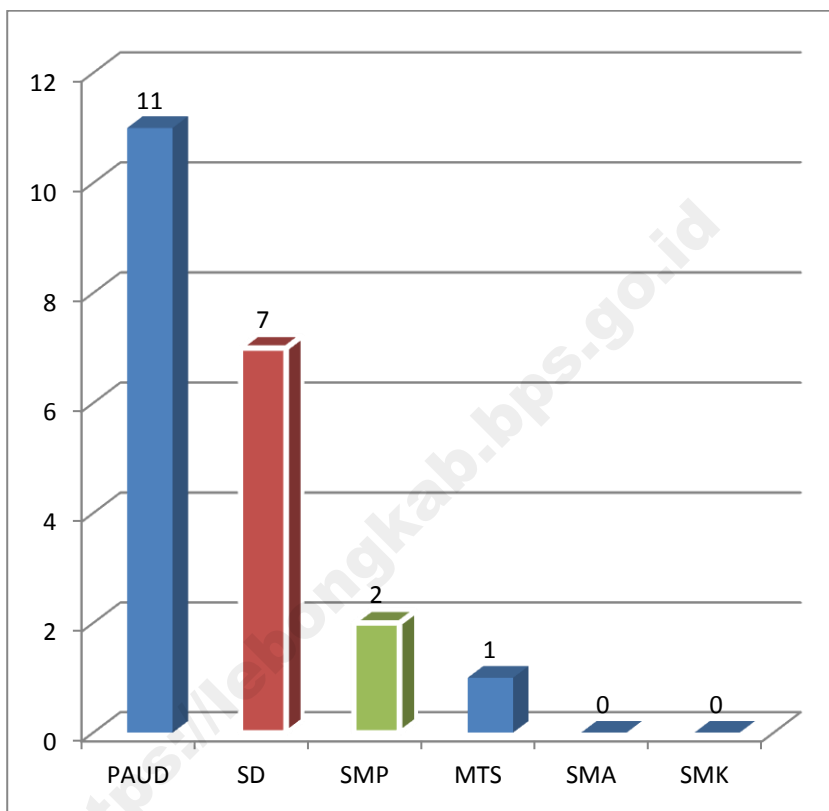
memenuhi kebutuhan dasar seperti pangan, sandang, papan, kesehatan dan pendidikan. Upaya yang lebih keras perlu dilakukan berbagai pihak untuk meningkatkan tingkat kesejahteraan masyarakat khususnya dalam peningkatan pelayanan kesehatan bagi masyarakat di Kecamatan Pelabai.

#### **4.4. Keadaan Sosial Lainnya**

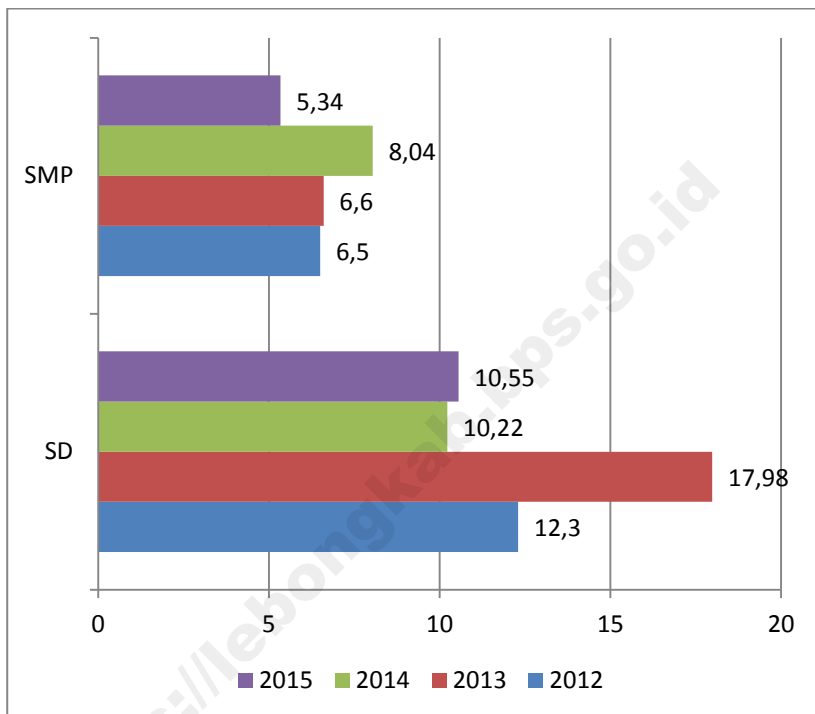
Kondisi sosial masyarakat Kecamatan Pelabai khususnya dalam hal kebudayaan cukup heterogen. Walaupun suku Rejang sebagai suku asli penduduk setempat masih mendominasi di masyarakat Kecamatan Pelabai, terdapat suku lainnya seperti Jawa, Sunda, Medan dan Padang. Sedangkan untuk agama yang dianut masyarakat ± 99 persen beragama Islam.

Dilihat dari kejadian bencana alam yang terjadi sepanjang tahun 2015 di Kecamatan Pelabai yaitu terjadi 3 kali kebakaran.

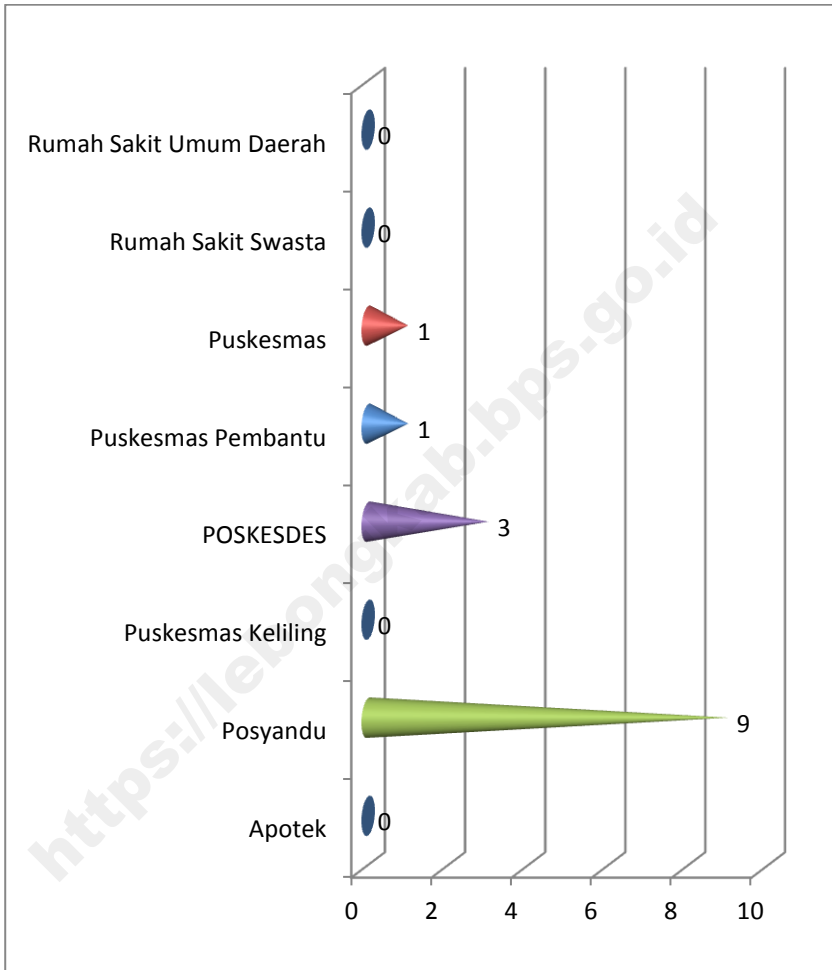
**Gambar 4.1. Jumlah Sekolah di Kecamatan Pelabai Tahun 2015 (Buah)**



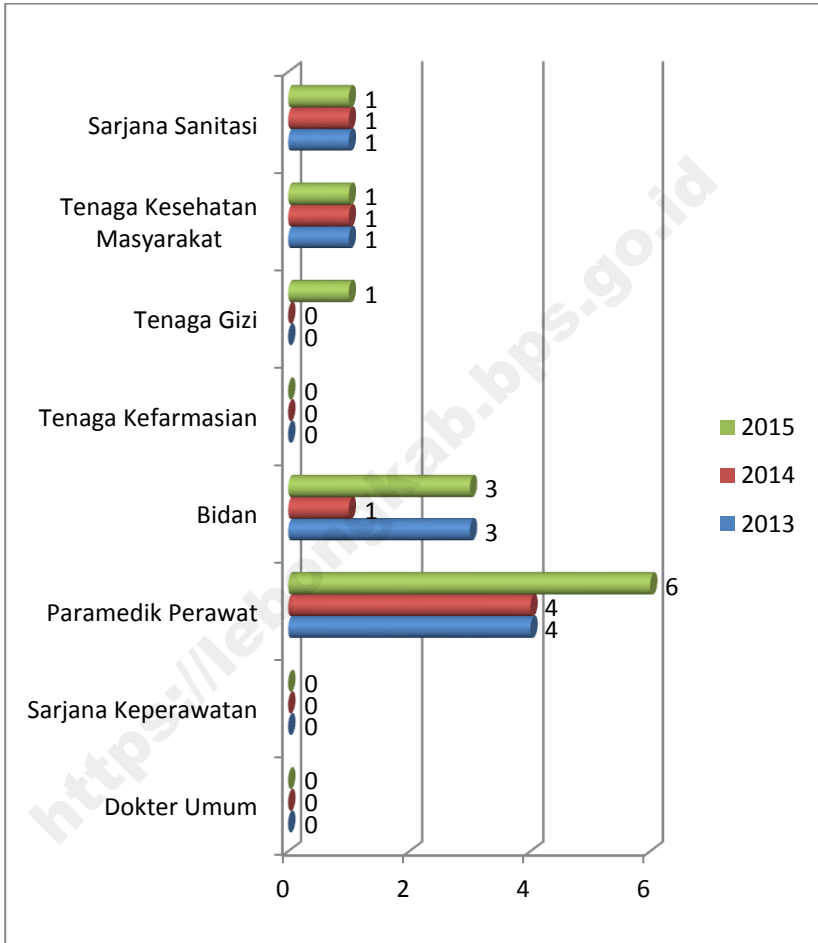
**Gambar 4.2. Rasio Murid dan Guru SD dan SMP di Kecamatan Pelabai Tahun 2012-2015**



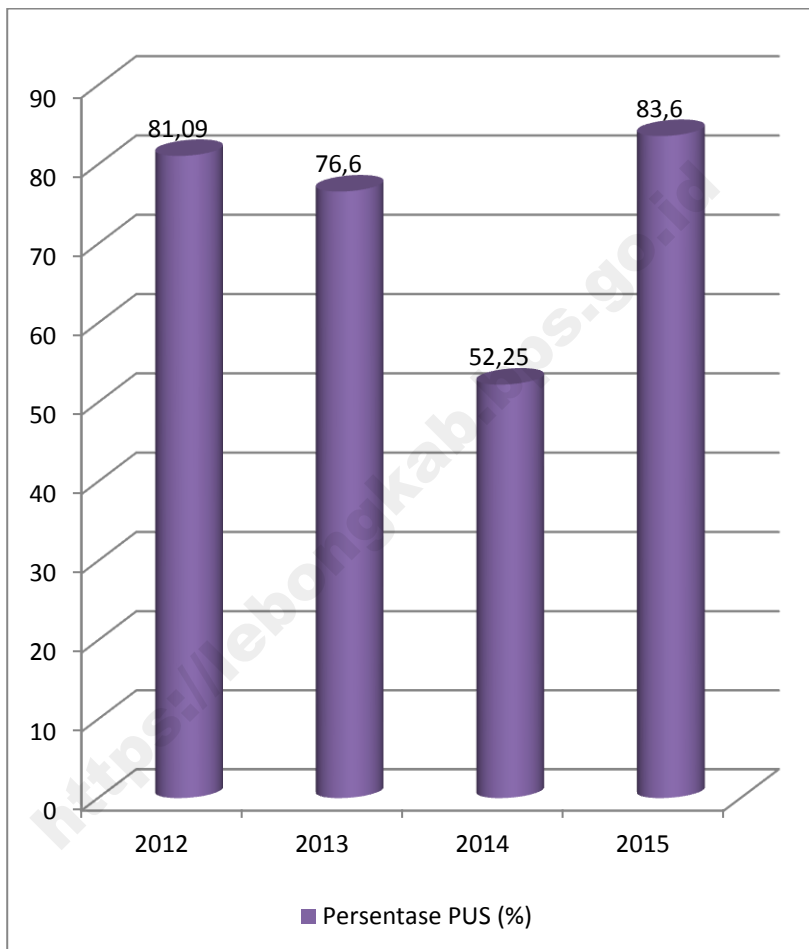
**Gambar 4.3. Banyaknya Sarana Kesehatan di Kecamatan Pelabai Tahun 2015 (Buah)**



**Gambar 4.4. Banyaknya Tenaga Kesehatan Menurut Jenis Tenaga Kesehatan di Kecamatan Pelabai Tahun 2013-2015 (Orang)**

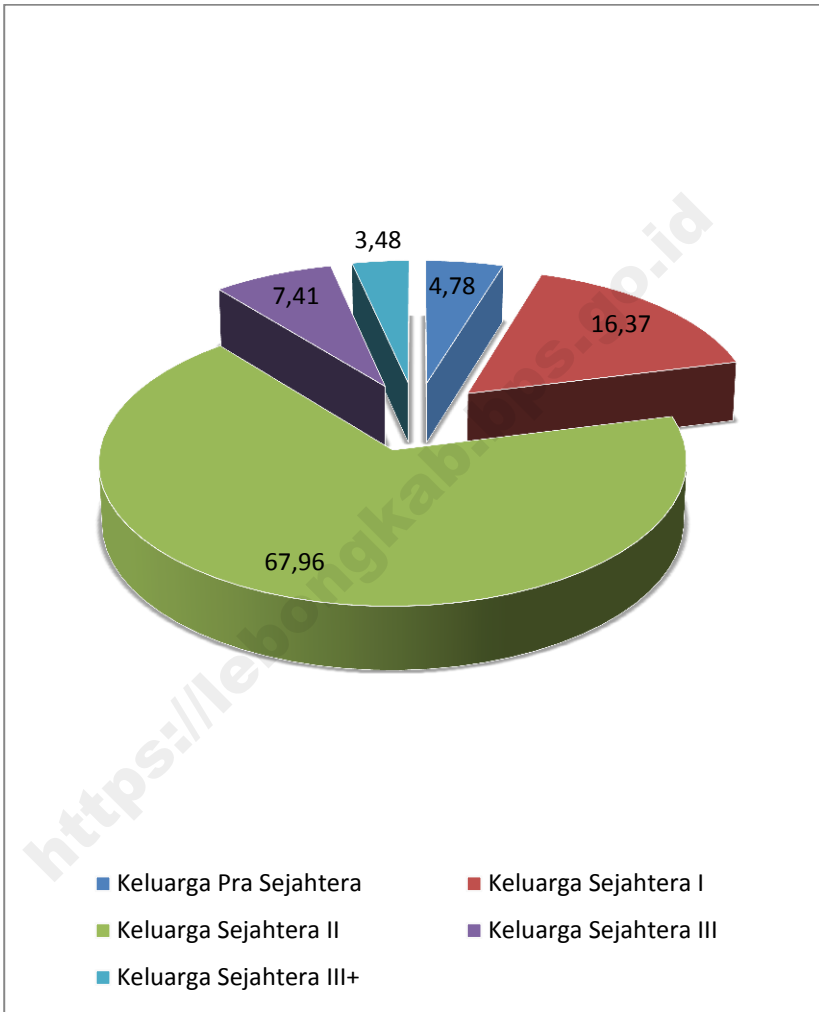


**Gambar 4.5. Persentase Terhadap Pasangan Usia Subur (PUS) di Kecamatan Pelabai tahun 2012-2015**





**Gambar 4.6. Persentase Tahapan Keluarga Sejahtera di Kecamatan Pelabai Tahun 2015**



**Tabel 4.1** Jumlah Sekolah Menurut Jenjang dan Statusnya Dalam Naungan Dinas Pendidikan Kabupaten Lebong di Kecamatan Pelabai , 2015  
*Table 4.1* Number of School Kinder Garden by Status DIKNAS In Pelabai District, 2015

(Buah/Unit)

Tingkat Pendidikan <i>Education Level</i>	Status Sekolah <i>School Status</i>		Jumlah <i>Total</i>
	Negeri <i>Public</i>	Swasta <i>Private</i>	
(1)	(2)	(3)	(4)
TK	0	11	11
SD	7	0	7
SMP	2	0	2
SMA	0	0	0
SMK	0	0	0

Sumber : Dinas Pendidikan Nasional Kabupaten Lebong  
*Source : The National Education Service of Lebong Regency*

**Tabel 4.2** Rasio Murid dan Guru Menurut Statusnya Dalam Naungan Dinas Pendidikan Kabupaten Lebong di Kecamatan Pelabai, 2015  
*Table 4.2 Ratio of Students to Teachers by Status DIKNAS In Pelabai District, 2015*

(Orang/Person)

Tingkat Pendidikan <i>Education Level</i>	Murid <i>Student</i>		Guru <i>Teacher</i>		Rasio <i>Ratio</i>	
	Negeri <i>Public</i>	Swasta <i>Private</i>	Negeri <i>Public</i>	Swasta <i>Private</i>	Negeri <i>Public</i>	Swasta <i>Private</i>
	(1)	(2)	(3)	(4)	(5)	(6)
PAUD	0	0	79	2	0	39,50
SD	844	0	80	0	10,55	0
SMP	171	0	32	0	5,34	0
SMA	0	0	0	0	0	0
SMK	0	0	0	0	0	0

Sumber : Dinas Pendidikan Nasional Kabupaten Lebong  
*Source : The National Education Service of Lebong Regency*

**Tabel 4.3** Banyaknya Ruang Kelas dan Lulusan Dalam Naungan Dinas Pendidikan Kabupaten Lebong Menurut Status di Kecamatan Pelabai, 2015  
*Table 4.3* Number of Class Room and Graduated from School Kinder Garden by Status DIKNAS in Pelabai Districts, 2015

Uraian <i>Description</i>	Ruang Kelas (ruang) <i>Class room (room)</i>		Lulusan (orang) <i>Graduate (people)</i>	
	Negeri <i>Public</i>	Swasta <i>Private</i>	Negeri <i>Public</i>	Swasta <i>Private</i>
	(1)	(2)	(4)	(5)
SD	42	0	121	0
SMP	9	0	66	0
SMA	0	0	0	0
SMK	0	0	0	0

Sumber : Dinas Pendidikan Nasional Kabupaten Lebong  
*Source : The National Education Service of Lebong Regency*

**Tabel 4.4** Jumlah Sekolah Menurut Jenjang dan Statusnya Dalam Naungan Kementerian Agama Kabupaten Lebong di Kecamatan Pelabai, 2015  
*Table* Number of School Kinder Garden by Status KEMENAG In Pelabai District, 2015

(Buah/Unit)

Tingkat Pendidikan <i>Education Level</i>	Status Sekolah <i>School Status</i>		Jumlah <i>Total</i>
	Negeri <i>Public</i>	Swasta <i>Private</i>	
	(1)	(2)	
Raudhatul Athfal (RA)/Bustanul Athfal (BA)	0	0	0
Madrasah Ibtidaiyah	0	0	0
Madrasah Tsanawiyah	0	1	1
Madrasah Aliyah	0	0	0

Sumber : Kantor Kementrian Agama Kabupaten Lebong  
*Source* : Ministry of Religious Affairs of Lebong Regency

**Tabel 4.5** Rasio Murid dan Guru Menurut Statusnya Dalam Naungan Kementerian Agama Kabupaten Lebong di Kecamatan Pelabai, 2015  
*Table 4.5 Ratio of Students to Teachers by Status KEMENAG In Pelabai District, 2015*

(Orang/Person)

Tingkat Pendidikan <i>Education Level</i>	Murid <i>Student</i>		Guru <i>Teacher</i>		Rasio <i>Ratio</i>	
	Negeri <i>Public</i>	Swasta <i>Private</i>	Negeri <i>Public</i>	Swasta <i>Private</i>	Negeri <i>Public</i>	Swasta <i>Private</i>
	(1)	(2)	(3)	(4)	(5)	(6)
Raudhatul Athfal (RA)/Bustanul Athfal (BA)	0	0	0	0	0	0
Madrasah Ibtidaiyah	0	0	0	0	0	0
Madrasah Tsanawiyah	0	44	0	14	0	3,14
Madrasah Aliyah	0	0	0	0	0	0

Sumber : Kantor Kementerian Agama Kabupaten Lebong  
*Source : Ministry of Religious Affairs of Lebong Regency*

**Tabel 4.6** **Banyaknya Ruang Kelas dan Lulusan Dalam Naungan Kementerian Agama Kabupaten Lebong Menurut Status di Kecamatan Pelabai, 2015**

*Table* *Number of Class Room and Graduated from School Kinder Garden by Status KEMENAG in Pelabai Districts, 2015*

Uraian <i>Description</i>	Ruang Kelas (ruang) <i>Class room (room)</i>		Lulusan (orang) <i>Graduate (people)</i>	
	Negeri <i>Public</i>	Swasta <i>Private</i>	Negeri <i>Public</i>	Swasta <i>Private</i>
(1)	(2)	(3)	(4)	(5)
Raudhatul Athfal (RA)/Bustanul Athfal (BA)	0	0	0	0
Madrasah Ibtidaiyah	0	0	0	0
Madrasah Tsanawiyah	0	3	0	14
Madrasah Aliyah	0	0	0	0

Sumber : Kantor Kementerian Agama Kabupaten Lebong  
*Source : Ministry of Religious Affairs of Lebong Regency*

**Tabel 4.7** Jumlah Pendidikan Keterampilan Menurut Jenis dan Kelurahan/Desa Kecamatan Pelabai, 2015  
*Table* Number of Skills Educational by Type and Villages/Wards in Pelabai District, 2015

(Buah/Unit)

Kelurahan/Desa <i>Villages/Wards</i>	Jenis* <i>Type</i>	Jumlah <i>Total</i>
(1)	(2)	(3)
Tanjung Agung	-	0
Gunung Alam	-	0
Tabek Blau II	-	0
Sukau Datang I	b	1
Sukau Datang	-	0
Kota Baru Santan	-	0
Tik Teleu	-	0
Pelabai	-	0

*Ket \* a) Bahasa Asing; b) Computer; c) Menjahit/Tata Busana; d) Kecantikan; e) Montir Mobil/Motor; f) Elektronika; g) lainnya.*

Sumber : Kantor Kecamatan Pelabai  
*Source* : Pelabai District Office



**Tabel 4.8 Keberadaan Jenis Pendidikan Informal dan Lainnya Menurut Kelurahan/Desa di Kecamatan Pelabai, 2015**

*Table The existence of type and Other Informal Education According Village / Ward in District Pelabai, 2015*

(Buah/Unit)

<b>Kelurahan/Desa</b> <i>Villages/Wards</i>	<b>Jenis *</b> <i>Type</i>	<b>Jumlah</b> <i>Total</i>
(1)	(2)	(3)
Tanjung Agung	a	1
Gunung Alam	d	1
Tabek Blau II	a	1
Sukau Datang I	-	0
Sukau Datang	a	1
Kota Baru Santan	a	1
Tik Teleu	-	0
Pelabai	-	0

*Ket \* a) PAUD; b) Play Group; c) Taman Bacaan; d) Paket A/B/C; e) Pemberantasan Buta Kasara/keaksaraan fungsional; f) lainnya*

Sumber : Kantor Kecamatan Pelabai  
Source : Pelabai District Office

**Tabel 4.9 Banyaknya Fasilitas Kesehatan Menurut Jenisnya di Kecamatan Pelabai, 2015**  
*Table Number of Health Facilities by Kind in Pelabai District, 2015*

(Buah/Unit)

<b>Fasilitas Kesehatan</b> <i>Health Facilities</i>	<b>Jumlah</b> <i>Total</i>
(1)	(2)
Rumah Sakit Umum Daerah	0
Rumah Sakit Swasta	0
Puskesmas	1
Puskesmas Pembantu	1
Poskesdes	3
Puskesmas Keliling	0
Posyandu	9
Apotek	0
<b>Jumlah/Total</b>	<b>14</b>

Sumber : Dinas Kesehatan Kabupaten Lebong  
 Source : The Public Health Service of Lebong Regency

**Tabel 4.10** Banyaknya Tenaga Kesehatan Menurut Jenis Tenaga Kesehatan di Kecamatan Pelabai, 2015  
*Table 4.10 Number of Health Personal by Kinds Profession in Pelabai District, 2015*

(Orang/Person)

Jenis Tenaga Kesehatan <i>Type of Health Worker</i>	Jumlah <i>Total</i>
(1)	(2)
Dokter Umum	0
Dokter Spesialis	0
Dokter Gigi	0
Tenaga Kefarmasian	0
Sarjana Keperawatan	0
Paramedik Perawat	6
Bidan	3
Tenaga Gizi	1
Tenaga Kesehatan Masyarakat	1
Sarjana Sanitasi	1
<b>Jumlah/Total</b>	<b>12</b>

Sumber : Dinas Kesehatan Kabupaten Lebong  
*Source : The Public Health Service of Lebong Regency*

**Tabel 4.11 Jumlah Pasangan Usia Subur (PUS), Akseptor Aktif dan Akseptor Baru di Kecamatan Pelabai, 2012-2015**

*Table Number of Fertile Couples, Current User, and New Acceptors in Pelabai District, 2012-2015*

(Pasangan/Couple)

Uraian <i>Description</i>	Tahun <i>Years</i>			
	2012	2013	2014	2015
(1)	(2)	(3)	(4)	(5)
Pasangan Usia Subur	1 597	1 626	2 465	1 551
Akseptor Aktif	1 295	1 246	1 288	1 297
Persentase Terhadap PUS (%)	81,09	76,6	52,25	83,6
Akseptor Baru	-	419	489	354

Sumber : BPMPP dan KB Kabupaten Lebong  
*Source : BPMPP and KB of Lebong Regency*

**Tabel**                    **Jumlah Akseptor Baru dan Akseptor Aktif Menurut Alat yang digunakan di Kecamatan Pelabai, 2015**

*Table*    **4.12**    *Number of Fertile Couples New Acceptors and Active Family Planning Acceptors by Type Contraceptive Used in Pelabai District, 2015*

(Orang/Person)

<b>Kontrasepsi</b> <i>Contraceptive</i>	<b>Jumlah PUS Akseptor Aktif</b> <i>Number of Child Bearing Age Group of Family Planning Member</i>
(1)	(2)
IUD	126
Pil	610
Kondom	54
OV	-
MOW	4
MOP	2
Suntik	492
Implant	260
<b>Jumlah/ Total</b>	<b>1 448</b>

Sumber : BPMPP dan KB Kabupaten Lebong  
*Source* : *BPMPP and KB of Lebong Regency*

**Tabel 4.13** Jumlah Tempat Pelayanan KB di Kecamatan Pelabai, 2015  
*Table 4.13 Number of Family Planning Service in Pelabai District, 2015*

(Buah/Unit)

Uraian <i>Description</i>	Jumlah <i>Total</i>
(1)	(2)
Posyandu	8
Sub PPKB	16
PPKB	8
Klinik	1

Sumber : BPMPP dan KB Kabupaten Lebong  
*Source : BPMPP and KB of Lebong Regency*

**Tabel 4.14** Jumlah Peserta Jaminan Pemeliharaan Kesehatan di Kecamatan Pelabai, 2013-2015  
*Table 4.14 Number of Participants Health Insurance in Pelabai District, 2013-2015*

(Buah/Unit)

Uraian <i>Description</i>	Tahun <i>Years</i>		
	2013	2014	2015
(1)	(2)	(3)	(4)
JAMSOSTEK	0	61	0
ASKESKIN/JAMKESMAS*	2 204	2 109	2 109
Lainnya (JAMKESDA)	326	967	967

\* Cakupan Pelayanan

Sumber : Dinas Kesehatan Kabupaten Lebong  
 Source : The Public Health Service of Lebong Regency

**Tabel 4.15** Banyaknya Keluarga Menurut Klasifikasi Keluarga di Kecamatan Pelabai, 2015  
*Table 4.15* Number of Family by Classification in Pelabai District, 2015

(Keluarga/Family)

<b>Uraian</b> <i>Description</i>	<b>Jumlah Keluarga</b> <i>Number of Family</i>
(1)	(2)
Keluarga Pra Sejahtera	96
Keluarga Sejahtera I	329
Keluarga Sejahtera II	1 366
Keluarga Sejahtera III	149
Keluarga Sejahtera III+	70

Sumber : BPMPP dan KB Kabupaten Lebong  
*Source : BPMPP and KB of Lebong Regency*



**Tabel** Jumlah Jamaah Haji yang Diberangkatkan Ke Tanah Suci Menurut Jenis Kelamin di Kecamatan Pelabai, 2012-2015  
**4.16**  
*Table* Number of Moslem Pilgrim Who Departed for Mecca by Sex in Pelabai District, 2012-2015

(Orang/Person)

Jenis Kelamin <i>Sex</i>	Tahun <i>Years</i>			
	2012*	2013	2014	2015
(1)	(2)	(3)	(4)	(5)
Laki-Laki/ <i>Man</i>	5	0	0	0
Perempuan/ <i>Woman</i>	7	1	2	1
<b>Jumlah/<i>Total</i></b>	<b>12</b>	<b>1</b>	<b>2</b>	<b>1</b>

Ket \* Termasuk Jamaah Haji Kecamatan Lebong Atas dan Padang Bano

Sumber : Kementerian Agama Kabupaten Lebong  
*Source* : Ministry of Religious Affairs Lebong Regency

**Tabel 4.17 Banyaknya Pekerja Sosial di Kecamatan Pelabai, 2012-2015**  
*Table Number of Social Worker in Pelabai District, 2012-2015*

(Orang/Person)

<b>Tahun</b>	<b>Jumlah</b>
<i>Years</i>	<i>Total</i>
(1)	(2)
2012	0
2013	0
2014	1
2015	2

**Sumber** : Dinsosnakertrans Dukcapil Kabupaten Lebong  
**Source** : *Social Service Manpower And Transmigration Lebong Regency*

**Tabel 4.18** Jumlah Panti Asuhan, Organisasi Sosial dan Karang Taruna di Kecamatan Pelabai, 2015  
*Table 4.18 Number of Orphanages, Social Organizations and Youth Associations in Pelabai District, 2015*

(Buah/Unit)

<b>Uraian</b> <i>Description</i>	<b>Jumlah</b> <i>Total</i>
(1)	(2)
Panti Asuhan	0
Organisasi Sosial	0
Karang Taruna	5

Sumber : Dinsosnakertrans Kabupaten Lebong  
*Source : Social Service Manpower And Transmigration Lebong Regency*

**Tabel**                    **Banyaknya Bencana Alam di Kecamatan Pelabai, 2012-2015**  
*Table*                  **4.19**    *Number of Natural Disasters in Pelabai District, 2012-2015*

(Kejadian/Disasters)

Uraian <i>Description</i>	Tahun <i>Years</i>			
	2012	2013	2014	2015
(1)	(2)	(3)	(4)	(5)
Kebakaran	0	0	0	3
Banjir	5	0	0	0
Tanah Longsor	1	1	0	0
Gempa Bumi	1	0	0	0
Puting Beliung	0	0	0	0
Lainnya	0	1	0	0

Sumber                    **Badan Penanggulangan Bencana Daerah**  
                                : **Kabupaten Lebong**  
*Source*                    *Disaster Management Agency Lebong Regency*

**Tabel 4.20** Jumlah Tempat Ibadah Menurut Desa/Kelurahan Kecamatan Pelabai, 2015  
*Table* Number of Places of Worship According to the Villages/Wards Pelabai District, 2015

(Buah/Unit)

Desa/Kelurahan <i>Villages/Wards</i>	Jenis * <i>Type</i>	Jumlah <i>Total</i>
(1)	(2)	(3)
Tanjung Agung	a	1
Gunung Alam	a	1
Tabeak Blau II	a	1
Sukau Datang I	a dan b	1 dan 3
Sukau Datang	a	1
Kota Baru Santan	a	1
Tik Teleu	a	1
Pelabai	a	2

*Ket a) Masjid; b) Surau/Langgar; c) Gereja kristen; d) Gereja Katolik; e) Kaple; f) Pura; g) Vihara; h) Klenteng*

Sumber : Kantor Kecamatan Pelabai  
*Source* : Pelabai District Office

**Tabel** **Jumlah Lembaga Non Profit Berdasarkan Jenis Menurut Desa/ Kelurahan Kecamatan Pelabai, 2015**  
**4.21**  
*Table* *Number of Non Profit Institutions by Type According to the Villages/Wards Pelabai District, 2015*

(Buah/Unit)

Desa/Kelurahan <i>Villages/Wards</i>	Jenis * <i>Type</i>	Jumlah <i>Total</i>
(1)	(2)	(3)
Tanjung Agung	F	1
Gunung Alam	F	1
Tabeak Blau II	F dan A	2
Sukau Datang I	F	2
Sukau Datang	F	1
Kota Baru Santan	F	1
Tik Teleu	E dan F	2
Pelabai	F	1

*Ket \* a) Org Kemasyarakatan; b) Org sosial; c) Org Profesi; d) Perkumpulan Sosial/Masyarakat/Olahraga/Hobi; e) LSM; f) Lembaga Keagamaan; g) Org Bantuan Kemanusiaan/Beasiswa*

Sumber : Kantor Kecamatan Pelabai  
 Source : *Pelabai District Office*

**Tabel 4.22** Jumlah Fasilitas untuk Bermain/Lapangan Olahraga di Kecamatan Pelabai, 2015  
*Table* Number of Play Area/Sport Facilities in Pelabai District, 2015

(Buah/Unit)

Fasilitas <i>Play Ares/Sport Facilities</i>	Jumlah <i>Total</i>
(1)	(2)
Sepakbola	7
Futsal	-
Bola Voly	8
Bulutangkis	8
Tenis Lapangan	1
Tenis Meja	8
Bola Basket	1
Billyard	-
....	1

Sumber : Kantor Kecamatan Pelabai  
*Source* : Pelabai District Office

# BAB V

## PERTANIAN

<https://lebongka.bps.go.id>



## BAB V. PERTANIAN

Sektor pertanian merupakan sektor andalan masyarakat di Kecamatan Pelabai. Hal ini dapat dilihat dari mayoritas masyarakat yang bekerja di sektor pertanian yaitu berusaha di subsektor pertanian tanaman pangan, palawija, hortikultura, dan perkebunan rakyat.

Pada subsektor pertanian tanaman pangan, luas panen untuk padi sawah di Kecamatan Pelabai tahun 2015 mencapai 643 hektar, atau mengalami penurunan mencapai 13,11 persen dibandingkan tahun sebelumnya (2014). Sejalan dengan penurunan luas panen padi sawah, nilai produksi padi sawah mencapai 2080 ton, atau mengalami penurunan mencapai 34,55 persen dibanding tahun sebelumnya (2014). Selain padi sawah, penduduk di Kecamatan Pelabai juga menanam padi ladang. Luas panen untuk padi ladang pada tahun 2015 mencapai 123 hektar, dengan produksi mencapai 224 ton. Luas panen dan produksi padi ladang juga mengalami penurunan dibandingkan tahun sebelumnya.

Berdasarkan data Dinas Pertanian dan Ketahanan Pangan Kabupaten Lebong, pada tahun 2015 komoditi palawija yang dominan adalah jagung, dengan luas panen mencapai 1 hektar dan produksi sebesar 8 ton. Selain tanaman palawija, tanaman sayuran yang dominan ditanam oleh masyarakat di Kecamatan Pelabai yaitu cabai, dengan luas panen untuk cabai pada tahun 2015 mencapai 3

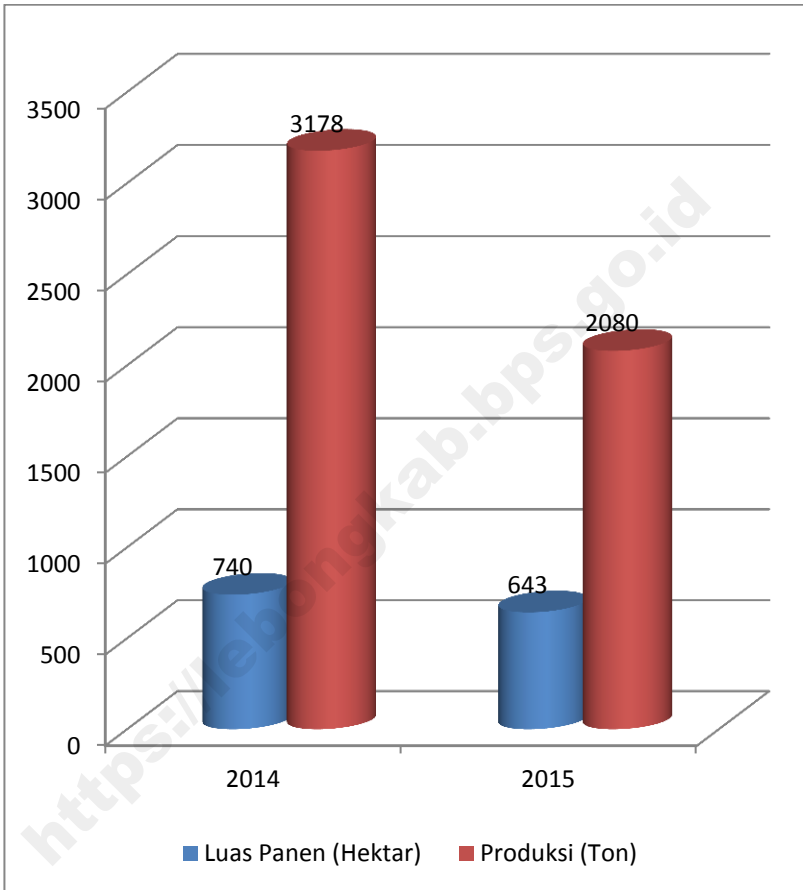
hektar dan produksi 6,90 ton. Masyarakat di Kecamatan Pelabai juga menanam berbagai macam buah-buahan seperti mangga, durian, jeruk, pisang, pepaya, nanas, dan lainnya.

Selain potensi pertanian, potensi peternakan di Kecamatan Pelabai cukup baik. Jumlah ternak yang dipotong di Kecamatan Pelabai tahun 2015 yaitu 16 ekor sapi potong dan 7 ekor kambing. Sektor perikanan merupakan sektor yang cukup berperan dalam mendukung perekonomian di Kecamatan Pelabai. Sektor perikanan terdiri dari perikanan tangkap dan perikanan budidaya. Jumlah rumah tangga perikanan tangkap dari perairan umum di Kecamatan Pelabai sejumlah 30 rumah tangga dengan produksi sebesar 19,97 ton. Jika dilihat dari jumlah rumah tangga mengalami penurunan sebesar 20 persen dibandingkan tahun 2014, sedangkan dari sisi produksi mengalami peningkatan sebesar 26,03 persen dari tahun 2014.

Selain perikanan tangkap, terdapat pula budidaya perikanan darat. Budidaya perikanan darat yang diusahakan rumah tangga di Kecamatan Pelabai berupa kolam air tenang dan sawah/mina padi. Cara budidaya sawah/mina padi merupakan cara yang paling banyak digunakan oleh masyarakat, dengan jumlah rumah tangga budidaya pada tahun 2015 mencapai 675 rumah tangga dan produksi sebesar 73 ton. Sedangkan untuk budidaya perikanan darat lain yaitu kolam air tenang mencapai 20 rumah tangga dengan produksi sebesar 98 ton.

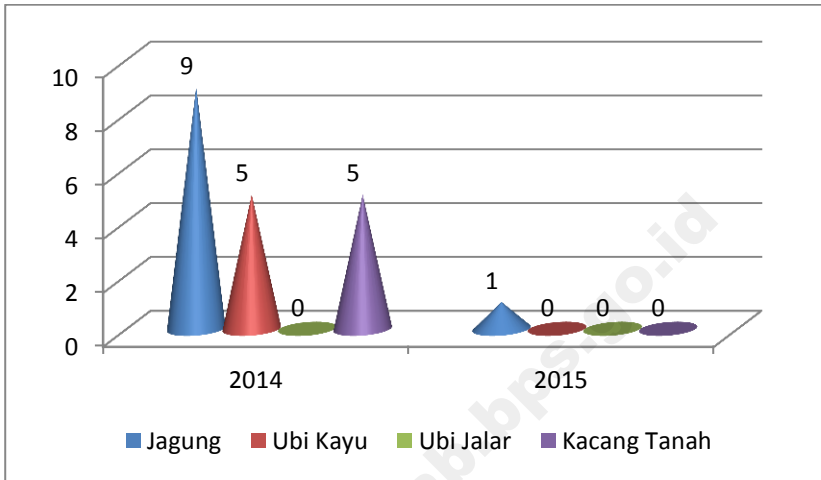
Sebagai bentuk pembinaan bagi para masyarakat petani maka melalui Badan Pelaksana Penyuluhan Pertanian, Perikanan dan Kehutanan (BP4K) Kabupaten Lebong menempatkan tenaga Penyuluhan Pertanian Lapangan (PPL) di Kecamatan Pelabai. Pada tahun 2014, terdapat 3 orang tenaga PPL fungsional, 3 orang tenaga PPL PNS, 6 orang tenaga PPL kontrak dan 2 orang tenaga PPL Swakarsa. Tenaga PPL tersebut sebagai pembimbing 66 kelompok tani pemula dengan total anggota kelompok tani sebanyak 1.447 petani, dengan jumlah gabungan kelompok tani (Gapoktan) sebanyak 8 kelompok.

**Gambar 5.1. Luas Panen dan Produksi Padi Sawah di Kecamatan Pelabai Tahun 2014-2015**



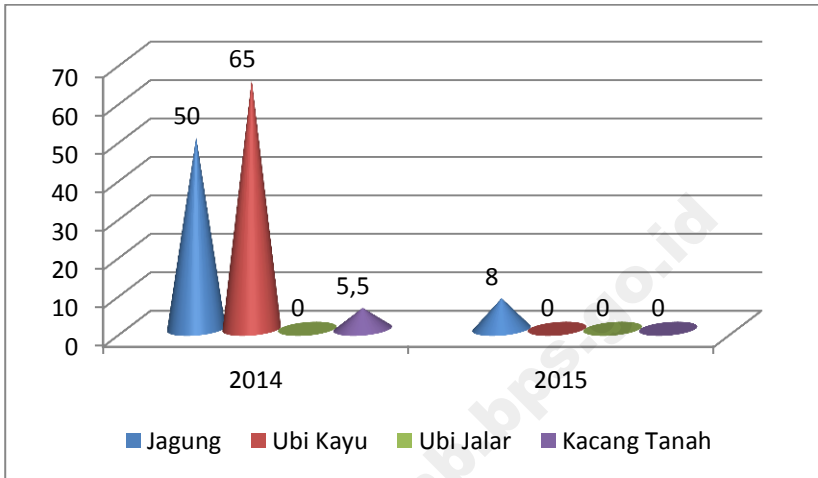
\*Sumber data : Dinas Pertanian dan Ketahanan Pangan Kabupaten Lebong

**Gambar 5.2. Luas Panen Palawija di Kecamatan Pelabai Tahun 2014-2015 (Hektar)**



\*Sumber data : Dinas Pertanian dan Ketahanan Pangan Kabupaten Lebong

**Gambar 5.3. Produksi Palawija di Kecamatan Pelabai Tahun 2014-2015 (Ton)**



\*Sumber data : Dinas Pertanian dan Ketahanan Pangan Kabupaten Lebong

**Tabel 5.1 Jumlah Kelompok Tani Menurut Kelasnya di Kecamatan Pelabai, 2012-2015**  
*Table 5.1 Number of Farmer Groups by Classes in Pelabai District, 2012-2015*

(Kelompok/Groups)

Uraian <i>Description</i>	Tahun <i>Years</i>			
	2012	2013	2014	2015*
(1)	(2)	(3)	(4)	(5)
Kelas Kelompok Tani				
• Pemula	41	56	66	-
• Lanjut	0	0	0	-
• Madya	0	0	0	-
• Utama	0	0	0	-
Total Anggota (Orang)	900	1 260	1 447	-

*\*data tidak tersedia*

Sumber : Badan Pelaksana Penyuluhan Pertanian, Perikanan dan Kehutanan (BP4K) Kabupaten Lebong  
 Source : BP4K of Lebong Regency

**Tabel 5.2 Jumlah Gabungan Kelompok Tani di Kecamatan Pelabai , 2012-2015**  
*Table 5.2 Number of Cluster Farmer Groups in Pelabai District, 2012-2015*

(Kelompok/Groups)

Uraian <i>Description</i>	Tahun <i>Years</i>			
	2012	2013	2014	2015*
(1)	(2)	(3)	(4)	(5)
Jumlah				
Gapoktan	8	8	8	-
Jumlah Kelompok yang Bergabung	33	33	33	-
Total				
Anggota	711	721	721	-

\*data tidak tersedia

Sumber : Badan Pelaksana Penyuluhan Pertanian, Perikanan dan Kehutanan (BP4K) Kabupaten Lebong  
 Source : BP4K of Lebong Regency



**Tabel 5.3 Jumlah Tenaga Penyuluhan Lapangan (PPL) di Kecamatan Pelabai, 2012-2015**  
*Table Number of Agricultural Extension Worker in Pelabai District, 2012-2015*

(Orang/Person)

Uraian <i>Description</i>	Tahun <i>Years</i>			
	2012	2013	2014	2015*
(1)	(2)	(3)	(4)	(5)
Fungsional	3	0	3	-
PNS	3	0	3	-
Kontrak	5	5	6	-
Penyuluh Swakarsa	0	2	2	-

*\*data tidak tersedia*

Sumber : Badan Pelaksana Penyuluhan Pertanian, Perikanan dan Kehutanan (BP4K) Kabupaten Lebong  
*Source : BP4K of Lebong Regency*

**Tabel 5.4 Luas Panen, Produksi Padi Sawah dan Padi Ladang Kecamatan Pelabai, 2014-2015**  
*Table 5.4 Harvested Area, Production of Wet Land Paddy and Dry Land Paddy Pelabai District, 2014-2015*

Jenis Padi <i>Kind of Paddy</i>	Luas Panen (Ha) <i>Harvested Area (Ha)</i>		Produksi (Ton) <i>Production (Ton)</i>	
	2014	2015	2014	2015
	(1)	(2)	(4)	(5)
Padi Sawah	740	643	3 178	2 080
Padi Ladang	150	123	324	224

Sumber : Dinas Pertanian dan Ketahanan Pangan Kabupaten Lebong  
*Source : Agriculture and Food Service of Lebong Regency*

**Tabel 5.5 Luas Panen dan Produksi Palawija Menurut Jenis Palawija di Kecamatan Pelabai, 2014-2015**  
*Table 5.5 Harvested Area, Production of Palawija By Kind of Palawija in Pelabai District, 2014-2015*

Jenis Palawija <i>Kind of Palawija</i>	Luas Panen (Ha) <i>Harvested Area (Ha)</i>		Produksi (Ton) <i>Production (Ton)</i>	
	2014	2015	2014	2015
(1)	(2)	(3)	(4)	(5)
Jagung	9	1	50	8
Ubi Kayu	5	0	65	0
Ubi Jalar	0	0	0	0
Kacang Tanah	5	0	5,5	0
Kedelai	0	0	0	0
Kacang Hijau	0	0	0	0

Sumber : Dinas Pertanian dan Ketahanan Pangan Kabupaten Lebong  
*Source : Agriculture and Food Service of Lebong Regency*

**Tabel**                    **Luas Panen dan Produksi Tanaman Sayuran Menurut Jenis Sayuran di Kecamatan Pelabai, 2015**  
**5.6**  
*Table*                    *Harvested Area and Production of Vegetables by Kind Of Plant in Pelabai District, 2015*

<b>Jenis Sayuran</b> <i>Kind of Plant</i>	<b>Luas Panen (Ha)</b> <i>Harvest Area</i>	<b>Luas Panen (Ton)</b> <i>Harvest Area</i>
(1)	(2)	(3)
Bawang Merah	-	-
Cabai	3	6,9
Kentang	-	-
Kubis	-	-
Wortel	-	-
Petsai	-	-
Lainnya	-	-

Sumber : Dinas Pertanian dan Ketahanan Pangan Kabupaten Lebong  
*Source* : *Agriculture and Food Service of Lebong Regency*

**Tabel**                      **Produksi Buah-Buahan Menurut Jenis Buah di Kecamatan Pelabai, 2015**  
*Table*                      **5.7**    *Production of Fruits by Kind of Fruit in Pelabai District, 2015*

(Ton/ Ton)

Jenis Buah <i>Kind of Fruit</i>	Produksi <i>Production</i>
(1)	(2)
Mangga	3,6
Durian	14,00
Jeruk	7,00
Pisang	19,70
Pepaya	5,00
Nanas	1,20

Sumber                      Dinas Pertanian dan Ketahanan Pangan Kabupaten  
:                              Lebong  
*Source*                      *Agriculture and Food Service of Lebong Regency*

**Tabel** **Jumlah Ternak yang Dipotong Menurut Jenis Ternak di Kecamatan Pelabai, 2015**  
**Table** **5.8** *Livestock Slaughtered by Kind of Livestock in Lebong Regency, 2015*

(Ekor/Tail)

Jenis Ternak <i>Kind of Livestock</i>	Jumlah <i>Total</i>
(1)	(2)
Sapi Potong	16
Kerbau	0
Kuda	0
Kambing	7
Domba	0
Babi	0

Sumber : Dinas Perikanan dan Peternakan Kabupaten Lebong  
 Source : *The Fisheries and Livestock Service of Lebong Regency*

**Tabel**                      **Jumlah Rumah Tangga dan Produksi Perikanan Tangkap Menurut Subsektor di Kecamatan Pelabai, 2014 – 2015**

*Table*                      **5.9**                      *Number of Fish Capture Households and Production by Subsector in Pelabai District, 2014 - 2015*

<b>Subsector</b> <i>Subsector</i>	<b>Jumlah Rumah Tangga</b> <i>Number of Household</i>		<b>Produksi (Ton)</b> <i>Production (Ton)</i>	
	<b>2014</b>	<b>2015</b>	<b>2014</b>	<b>2015</b>
	(1)	(2)	(4)	(5)
Perikanan Laut	0	0	0	0
Perairan Umum	25	30	27,00	19,97

Sumber : Dinas Perikanan dan Peternakan Kabupaten Lebong  
 Source : The Fisheries and Livestock Service of Lebong Regency

**Tabel** Jumlah Rumah Tangga dan Produksi Perikanan Budidaya Menurut Jenis Budidaya di Kecamatan Pelabai, 2015  
*Table* 5.10 Number of Aquaculture Households and Production by Type of Aquaculture in Pelabai District, 2015

<b>Jenis Budidaya</b> <i>Type of Aquaculture</i>	<b>Jumlah Rumah Tangga</b> <i>Total of Household</i>	<b>Produksi (Ton)</b> <i>Production (Ton)</i>
(1)	(2)	
Budidaya Laut	0	0
Tambak	0	0
Kolam Air	20	98
Keramba	0	0
Jaring Apung	0	0
Sawah	675	73
<b>Jumlah</b>	<b>692</b>	<b>171</b>

Sumber : Dinas Perikanan dan Peternakan Kabupaten Lebong  
*Source* : The Fisheries and Livestock Service of Lebong Regency



**Tabel**                      **Jumlah Heler/Penggiingan Padi Menurut**  
**Menurut Desa/Kelurahan di Kecamatan Pelabai,**  
**5.11 2015**  
*Table*                      *Number Rice Milling by Villages/Wards in Pelabai*  
*District, 2015*

(Buah/Unit)

<b>Desa/Kelurahan</b> <i>Villages/Wards</i>	<b>Jumlah</b> <i>Total</i>
(1)	(2)
Tanjung Agung	1
Gunung Alam	2
Tabeak Blau II	1
Sukau Datang I	0
Sukau Datang	1
Kota Baru Santan	1
Tik Teleu	1
Pelabai	2

Sumber : Kantor Kecamatan Pelabai  
*Source* : *Pelabai District Office*

# BAB VI

## PERINDUSTRIAN, PERTAMBANGAN DAN ENERGI

<https://lebonny.com/bps.go.id>

## **BAB VI. PERINDUSTRIAN, PERTAMBANGAN DAN ENERGI**

### **6.1 Perindustrian**

Pada sektor perindustrian, kegiatan industri yang dilakukan masyarakat di Kecamatan Pelabai masih sederhana dan tercakup dalam kelompok industri kecil dan mikro.

Berdasarkan data Dinas Koperasi UKM dan Perindag Kabupaten Lebong, pada tahun 2015 banyaknya usaha mikro di Kecamatan Pelabai mencapai 9 usaha, berasal dari jenis usaha pertanian. Sedangkan banyaknya usaha kecil di Kecamatan Pelabai mencapai 5 usaha, berasal dari 1 usaha non pertanian, 1 usaha pertanian, dan 3 usaha aneka jasa. Usaha menengah maupun usaha besar belum terdapat di Kecamatan Pelabai.

### **6.2 Pertambangan**

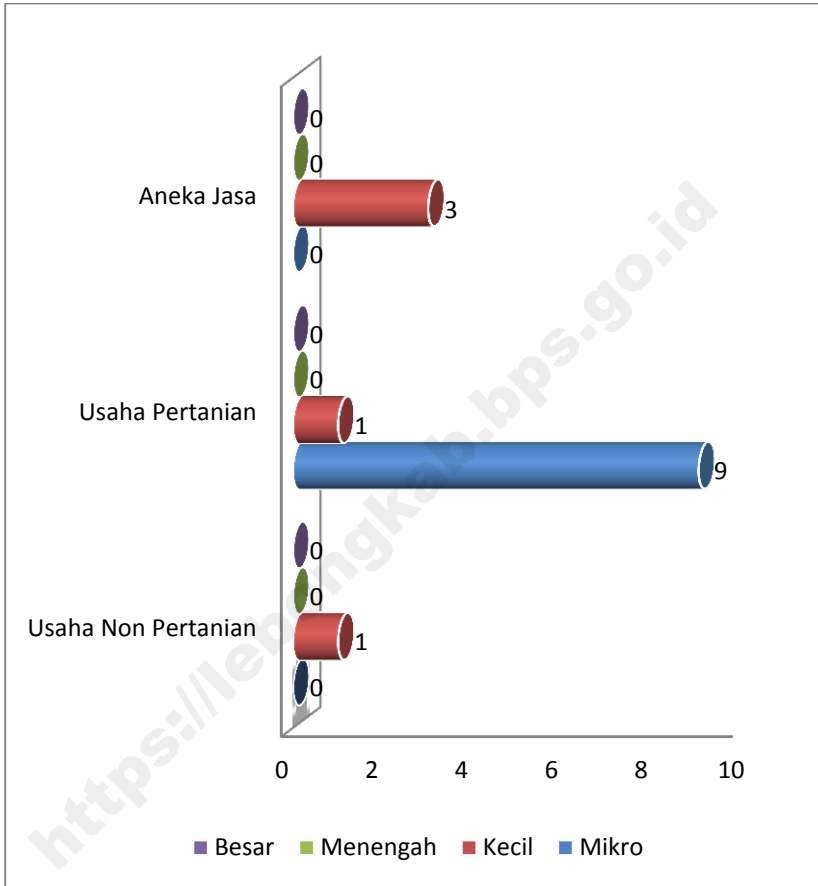
Keberadaan sektor pertambangan di Kecamatan Pelabai hingga tahun 2015 belum dapat dieksplorasi secara maksimal, sehingga belum terdapat lokasi atau kegiatan penggalian dan pertambangan yang dilakukan di wilayah Kecamatan Pelabai. Namun, dengan perkembangan ilmu dan teknologi sekarang diharapkan Kecamatan Pelabai akan dapat turut serta dalam

pengembangan sektor pertambangan dengan pengelolaan sumber daya alam secara berkelanjutan.

### **6.3 Energi**

Dalam penyaluran energi listrik yang berasal dari PLN, seluruh desa/kelurahan yang terdapat di Kecamatan Pelabai telah memiliki sarana yang disediakan, tetapi belum seluruh masyarakat dapat mengakses listrik. Hal ini salah-satunya disebabkan oleh keterbatasan kemampuan ekonomi masyarakat. Dalam hal penggunaan bahan bakar, sebagian besar masyarakat menggunakan LPG dan kayu bakar untuk penggunaan kebutuhan sehari-hari.

Gambar 6.1 Jumlah Usaha Kecil, Mikro, Menengah dan Besar di Kecamatan Pelabai Tahun 2015 (Buah)



**Tabel 6.1** Jumlah Usaha Kecil, Mikro, Menengah, dan Besar di Kecamatan Pelabai, 2015  
*Table 6.1* Number of Micro, Small, Middle, and Large Business in Pelabai District, 2015

(Buah/Unit)

Uraian <i>Description</i>	Jenis Usaha <i>Kind of Business</i>			
	Kecil <i>Small</i>	Mikro <i>Micro</i>	Menengah <i>Middle</i>	Besar <i>Large</i>
(1)	(2)	(3)	(4)	(5)
Usaha non pertanian	0	1	0	0
Usaha pertanian	9	1	0	0
Aneka jasa	0	3	0	0

Sumber : Dinas Koperasi UKM Dan Perindag Kabupaten  
 Source : Koperasi UKM and Perindag Service of Lebong Regency

**Tabel 6.2** Jumlah Lokasi dan Komoditas Utama Kegiatan Pertambangan dan Pengalihan Menurut Desa/Kelurahan di Kecamatan Pelabai, 2015

*Table 6.2* Number of Locations and Events Main Commodities Mining and Quarrying According Villages/Wards in Pelabai District, 2015

(Buah/Unit)

Desa/Kelurahan <i>Villages/Wards</i>	Pertambangan <i>Mining</i>		Pengalihan <i>Quarrying</i>	
	Jumlah <i>Total</i>	Komoditas	Jumlah <i>Total</i>	Komoditas
		Utama		Utama
		<i>Main Commodities</i>		<i>Main Commodities</i>
(1)	(2)	(3)	(4)	(5)
Tanjung Agung	0	-	0	-
Gunung Alam	0	-	0	-
Tabek Blau II	0	-	0	-
Sukau Datang I	0	-	0	-
Sukau Datang	0	-	0	-
Kota Baru Santan	0	-	0	-
Tik Teleu	0	-	0	-
Pelabai	0	-	0	-

Sumber : Dinas Pertambangan, Energi dan Sumberdaya Mineral  
 Source : Department of Mines, Energy and Mineral Resources

**Tabel 6.3** Keberadaan Saluran Udara Tegangan Ekstra Tinggi (SUTET) dan Base Transceiver Station (BTS) Menurut Desa/Kelurahan Kecamatan Pelabai, 2015  
*Table 6.3 The existence of Air Line Extra High Voltage (SUTET) and Base Transceiver Station (BTS) According to the Villages/Wards in Pelabai District, 2015*

(Buah/Unit)

Desa/Kelurahan <i>Villages/ Wards</i>	SUTET <i>SUTET</i>	BTS <i>BTS</i>
(1)	(2)	(3)
Tanjung Agung	0	0
Gunung Alam	0	0
Tabek Blau II	0	0
Sukau Datang I	0	0
Sukau Datang	0	0
Kota Baru Santan	0	0
Tik Teleu	0	0
Pelabai	0	0

Sumber : Kantor Kecamatan Pelabai  
*Source : Pelabai District Office*



# BAB VII

## PERDAGANGAN, TRANSPORTASI, KOMUNIKASI DAN PARIWISATA

<https://lebongraja.bps.go.id>

## **BAB VII. PERDAGANGAN, TRANSPORTASI KOMUNIKASI DAN PARIWISATA**

### **7.1. PERDAGANGAN**

Perdagangan merupakan sektor penting dalam perekonomian suatu wilayah. Berdasarkan data dari Kantor Pelayanan Terpadu Kabupaten Lebong, surat izin usaha perdagangan (SIUP) yang dikeluarkan di Kecamatan Pelabai pada tahun 2014 sebanyak 13 surat, yaitu 9 izin bagi pedagang kecil dan 3 izin bagi pedagang menengah, sedangkan untuk jenis izin lainnya dari tingkat pedagang besar termasuk dalam bentuk TDUP dan SIUP belum terdapat pengajuan/penerbitan izin bagi usaha yang ada Kecamatan Pelabai.

Berdasarkan data Dinas Koperasi UKM dan Perindag Kabupaten Lebong, jumlah pedagang kecil di Kecamatan Pelabai tahun 2015 sejumlah 102 pedagang atau 4,76 persen dari total pedagang kecil di Kabupaten Lebong yaitu 2142 pedagang.

Ketersediaan pasar untuk Kecamatan Pelabai berbentuk pasar pekan yang terdapat di 5 desa/kelurahan antara lain Kelurahan Tanjung Agung, Desa Sukau Datang 1, Desa Sukau Datang, Desa Kota Baru Santan dan Desa Pelabai. Sedangkan untuk bentuk pasar permanen di Kecamatan Pelabai terdapat di Desa Sukau Datang

Satu. Sarana perdagangan lainnya seperti toko/warung kelontong, dan rumah makan tersebar di desa/kelurahan di Kecamatan Pelabai.

## **7.2. TRANSPORTASI**

Secara umum, sarana transportasi berupa jalan di Kecamatan Pelabai memiliki kondisi yang baik, khususnya untuk lintas desa/kelurahan yang ada di kecamatan Pelabai. Berdasarkan status kewenangannya maka hanya Kelurahan Tanjung Agung yang dilewati jalan berstatus jalan provinsi karena merupakan jalan penghubung ke Kabupaten Bengkulu Utara, sedangkan untuk jalan di desa – desa lainnya merupakan jalan kabupaten. Untuk sarana angkutan di Kecamatan Pelabai tidak memiliki jalur/lintasan angkutan umum, sehingga masyarakat yang ada di Kecamatan Pelabai menggunakan kendaraan pribadi atau ojek sepeda motor untuk bergerak antar desa/antar kecamatan.

## **7.3. KOMUNIKASI**

Sarana pos merupakan salah satu alternatif media komunikasi masyarakat di Kecamatan Pelabai. Keberadaan sarana penunjang komunikasi pos di Kecamatan Pelabai belum memadai. Berbagai aktifitas yang berhubungan dengan kantor pos akan dilayani di kantor pos pembantu yang terletak di Kecamatan Lebong Utara atau menggunakan layanan pos keliling desa.

#### **7.4. PARIWISATA**

Potensi pariwisata di Kecamatan Pelabai sebagai salah satu tujuan wisata di Kabupaten Lebong cukup potensial. Selain sebagai pusat pemerintahan Kabupaten Lebong, Kecamatan Pelabai memiliki pesona alam yang sangat menarik, salah satu di antaranya adalah pesona Danan Picung di Kelurahan Tanjung Agung. Selain pesona alam, Kecamatan Pelabai mempunyai dua lokasi cagar budaya sebagai bukti sejarah kebudayaan Kabupaten Lebong. Cagar budaya tersebut antara lain Kramat Tubei yang berjarak 12 km dari ibu kota kecamatan dan Rumah Adat Tradisional Suku Rejang yang berjarak 10 km dari ibu kota kecamatan.

Berbagai potensi sumberdaya alam berupa lokasi objek wisata di Kecamatan Pelabai belum secara optimal dikelola. Peran pemerintah daerah dan masyarakat sangat dibutuhkan dalam pengembangan potensi pariwisata. Potensi wisata diharapkan tidak hanya bermanfaat secara komersil, tetapi juga lestari sebagai aset daerah dan bukti sejarah daerah khususnya bagi Kecamatan Pelabai.

**Gambar 7.1 Pesona Pemandangan Satu Sisi Danau Picung  
di Kecamatan Pelabai**



**Gambar 7.2. Rumah Adat Rejang Di Desa Gunung Alam Kecamatan  
Pelabai**



**Tabel 7.1** Jumlah Surat Izin Usaha Perdagangan yang Dikeluarkan di Kecamatan Pelabai, 2012-2015  
*Table 7.1* Number of Trade License in Pelabai District, 2012-2015

(Surat/Document)

Uraian <i>Description</i>	Tahun <i>Years</i>			
	2012	2013	2014	2015*
(1)	(2)	(3)	(4)	(5)
TDUP	0	7	0	-
Jenis SIUP				
• Pedagang Kecil	22	11	9	-
• Pedagang Menengah	0	0	3	-
• Pedagang Besar	0	0	0	-

\*data tidak tersedia

Sumber : Kantor Pelayanan Terpadu Kabupaten Lebong  
*Source : Integrated Service Office of Lebong Regency*

**Tabel 7.2** Jumlah Pedagang Menurut Jenis Pedagang di Kecamatan Pelabai, 2015  
*Table 7.2* Number of Merchants by Type of Merchants in Pelabai District, 2015

Jenis Pedagang <i>Type of Merchants</i>	Jumlah <i>Total</i>
(1)	(2)
Pedagang Besar	0
Pedagang Menengah	0
Pedagang Kecil	102

Sumber : Dinas Koperasi UKM dan Perindag Kabupaten Lebong  
*Source* : Koperasi UKM and Perindag Service of Lebong Regency

**Tabel 7.3** Jumlah Koperasi Menurut Jenis Koperasi di Kecamatan Pelabai, 2015  
*Table 7.3* Number of Cooperatives by Type of Cooperative in Pelabai District, 2015

Jenis Koperasi <i>Type of Cooperative</i>	Jumlah <i>Total</i>
(1)	(2)
KUD	0
KPN	1
KOPKAR	0
Lainnya	4

Sumber : Dinas Koperasi UKM dan Perindag Kabupaten  
 Source : Koperasi UKM and Perindag Service of Lebong Regency



**Tabel 7.4** Jenis Jalan Menurut Tingkat Pemerintahan yang Berwenang dan Desa/Kelurahan di Kecamatan Pelabai, 2015  
*Table 7.4 Road type authorized by Level of Government and Village/ Wardss in Pelabai District, 2015*

<b>Desa/Kelurahan</b> <i>Villages/Wards</i>	<b>Negara</b> <i>Country</i>	<b>Propinsi</b> <i>Province</i>	<b>Kabupaten</b> <i>Regency</i>
(1)	(2)	(3)	(4)
Tanjung Agung	-	✓	✓
Gunung Alam	-	-	✓
Tabek Blau II	-	-	✓
Sukau Datang I	-	-	✓
Sukau Datang	-	-	✓
Kota Baru Santan	-	-	✓
Tik Teleu	-	-	✓
Pelabai	-	-	✓

Sumber : Kantor Kecamatan Pelabai  
*Source : Pelabai District Office*

**Tabel 7.5** Jumlah Jembatan dan Jenis Jembatan yang Terdapat Menurut Desa/Kelurahan Kecamatan Pelabai, 2015  
*Table* Number of Bridges and Bridge Type There By Villages/ Wards District Pelabai, 2015

(Buah/Unit)

Desa/Kelurahan <i>Villages/Wards</i>	Jumlah <i>Total</i>	Jenis Jembatan <i>(Terpanjang)*</i> <i>Type of Bridge</i>
(1)	(2)	(3)
Tanjung Agung	2	a
Gunung Alam	1	a
Tabeak Blau II	0	c
Sukau Datang I	1	a
Sukau Datang	2	a
Kota Baru Santan	1	a
Tik Teleu	1	a & b
Pelabai	2	a & b

*Ket \* a) Beton; b) Kayu; c) Campuran beton dan besi; d) Campuran beton kayu; e) Campuran besai kayu; f) Gantung; g) Lainnya*

Sumber : Kantor Kecamatan Pelabai  
*Source* : *Pelabai District Office*

**Tabel 7.6 Jumlah Fasilitas Fisik Pelayanan Jasa Pos dan Giro di Kecamatan Pelabai, 2015**  
*Table 7.6 Number of Physical Facilities Post and Clearing Service in Pelabai District, 2015*

(Buah/Unit)

<b>Uraian</b> <i>Description</i>	<b>Jumlah</b> <i>Total</i>
(1)	(2)
Kantor Pos Cabang	0
Kantor Pos Pembantu	0
Kantor Pos Tambahan	0
Pos Keliling Kota	0
Pos Desa	0
Depot BPM	0
Kotak Pos	0
Pos Sekolah	0
Bis Surat	0
Rumah Pos	0

Sumber : Kantor Pos Cabang Muara Aman  
 Source : Post Office of Muara Aman

**Tabel 7.7** Objek Wisata dan Cagar Budaya di Kecamatan Pelabai, 2015  
*Table 7.7 Tour Object and Pledge Culture Object in Pelabai District, 2015*

(Km/Km)

<b>Uraian</b> <i>Description</i>	<b>Jarak dari Ibu Kota Kecamatan</b> <i>Distance from Capital District</i>
(1)	(2)
Danau Picung	3
Keramat Tebo Sam*	16
Keramat Tubei*	12
Keramat Danau*	13
Rumah Adat Tradisional Suku Rejang*	4

*Ket \* Juga Tercatat Pada Kecamatan Lebong Atas Dan Padang Bano*

**Sumber** : Dinas Perhubungan dan Parnsibud Kabupaten Lebong  
*Source* : The Transportation, Culture, art and Tourism Service of Lebong Regency

**Tabel 7.8** Jumlah Kelompok Kesenian di Kecamatan Pelabai, 2013- 2015  
*Table* Number of Art Group in Pelabai District, 2013-2015

(Kelompok/Group)

Uraian <i>Description</i>	Tahun <i>Years</i>		
	2013	2014	2015
(1)	(3)	(4)	(5)
Sanggar	0	1	0
Musik	0	0	0
Orgen Tunggal	1	1	0
<b>Jumlah</b>	<b>1</b>	<b>2</b>	<b>0</b>

Sumber : Dinas Perhubungan dan Parsenibud Kabupaten Lebong  
*Source* : The Transportation, Culture, art and Tourism Service of Lebong Regency

# BAB VIII

## KEUANGAN

<https://lebongka.bps.go.id>

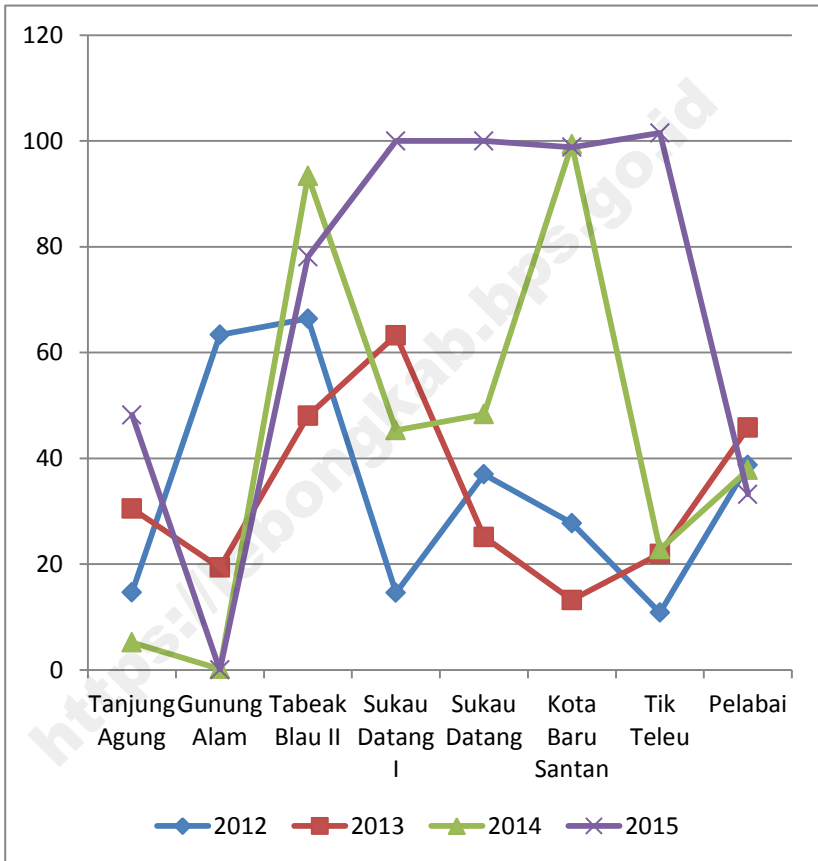
## **BAB VIII. KEUANGAN**

Pajak Bumi dan Bangunan (PBB) merupakan salah satu sumber Pendapatan Asli Daerah (PAD). Oleh karena itu, masyarakat dan pemerintah daerah harus bekerja sama agar PAD ini dapat terealisasi 100 persen. Jumlah wajib pajak bumi dan bangunan di Kecamatan Pelabai pada tahun 2015 mencapai 1.730 orang, atau mengalami peningkatan sebesar 7,65 persen dari jumlah wajib pajak bumi dan bangunan pada tahun sebelumnya yaitu 1.607 orang.

Realisasi PBB di Kecamatan Pelabai tahun 2015 mencapai 16.645.106 rupiah atau mencapai 59,8 persen dari target sebesar 27.825.334 rupiah dari 1.730 wajib pajak bumi dan bangunan. Realisasi ini mengalami kenaikan dari tahun sebelumnya yang hanya mencapai 33,21 persen. Dilihat dari kondisi tiga tahun terakhir ini, realisasi PBB di Kecamatan Pelabai mengalami tren naik atau cenderung meningkat dari tahun ke tahun.

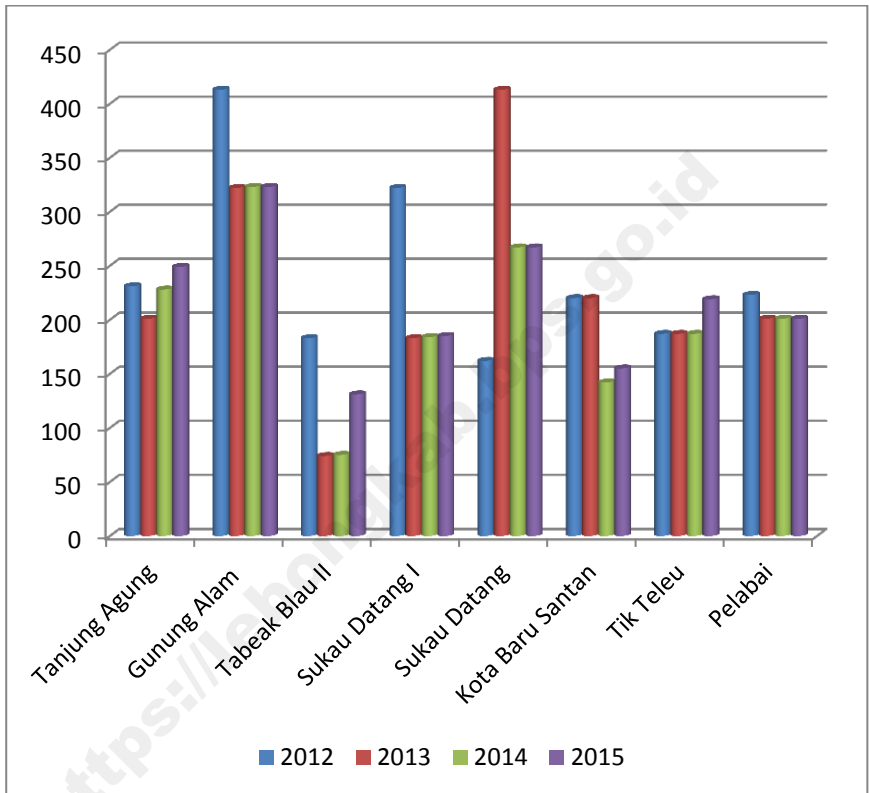
Desa Gunung Alam merupakan desa dengan realisasi PBB terendah yaitu 0 persen di tahun 2015, dan desa terbesar dengan persentase realisasi PBB adalah Desa Tik Teleu yaitu sebesar 101,5 persen.

**Gambar 8.1. Persentase Realisasi Pembayaran Pajak Bumi dan Bangunan (PBB) Kecamatan Pelabai Tahun 2012-2015**





**Gambar 8.2 Jumlah Wajib Pajak Bumi dan Bangunan di Kecamatan Pelabai Tahun 2012-2015 (Orang)**



**Tabel 8.1 Jumlah Wajib Pajak Pajak Bumi dan Bangunan di Kecamatan Pelabai, 2012-2015**  
*Table Total Duty Tax of Land and Housing Tax in Pelabai District, 2012-2015*

(Orang/Person)

Kelurahan/Desa	Wajib Pajak Duty Taxes			
	2012	2013	2014	2015
(1)	(2)	(3)	(4)	(5)
Tanjung Agung	231	201	228	249
Gunung Alam	413	322	323	323
Tabek Blau II	183	74	75	75
Sukau Datang I	322	183	184	185
Sukau Datang	162	413	267	267
Kota Baru Santan	220	220	142	155
Tik Teleu	187	187	187	219
Pelabai	223	201	201	201
<b>Jumlah/Total</b>	1 941	1 801	1 607	1 730

Sumber : Dinas Pendapatan, Pengelolaan Keuangan dan Aset Daerah Kabupaten Lebong  
*Source : Revenue, Finance and Asset Management Service of Lebong Regency*

**Tabel 8.2 Target Pajak Bumi dan Bangunan di Kecamatan Pelabai, 2014-2015**  
*Table Total Target of Land and Housing Tax in Pelabai District, 2014-2015*

(Orang/Person)

Kelurahan/Desa	Target Pajak Target Taxes	
	2014	2015
(1)	(3)	(4)
Tanjung Agung	4 568 249	5 411 567
Gunung Alam	5 155 540	5 132 940
Tabek Blau II	2 414 934	3 182 547
Sukau Datang I	2 287 908	2 312 908
Sukau Datang	2 750 700	2 670 000
Kota Baru Santan	1 506 340	1 645 840
Tik Teleu	3 272 453	3 615 028
Pelabai	3 874 552	3 833 504
<b>Jumlah/Total</b>	<b>25 830 676</b>	<b>27 825 334</b>

Sumber : Dinas Pendapatan, Pengelolaan Keuangan dan Aset Daerah Kabupaten Lebong  
*Source : Revenue, Finance and Asset Management Service of Lebong Regency*

**Tabel 8.3 Realisasi Pajak Bumi dan Bangunan di Kecamatan Pelabai, 2014-2015**  
*Table Total Realization of Land and Housing Tax in Pelabai District, 2014-2015*

(Orang/Person)

Kelurahan/Desa	Realisasi Pajak Realization Taxes	
	2014	2015
(1)	(3)	(4)
Tanjung Agung	238 067	2 608 365
Gunung Alam	10 000	0
Tabek Blau II	2 255 279	2 486 868
Sukau Datang I	1 037 216	2 312 908
Sukau Datang	1 330 000	2 670 000
Kota Baru Santan	1 496 340	1 625 840
Tik Teleu	747 075	3 670 124
Pelabai	1 464 891	1 271 001
<b>Jumlah/Total</b>	<b>8 578 868</b>	<b>16 645 106</b>

Sumber : Dinas Pendapatan, Pengelolaan Keuangan dan Aset Daerah Kabupaten Lebong  
*Source : Revenue, Finance and Asset Management Service of Lebong Regency*

**Tabel 8.4** **Persentase Realisasi Pajak Bumi dan Bangunan di Kecamatan Pelabai, 2012-2015**  
*Table Percentage Realization of Land and Housing Tax in Pelabai District, 2012-2015*

(Orang/Person)

Kelurahan/Desa	Persentase Realisasi Percentage Realization			
	2012	2013	2014	2015
(1)	(2)	(3)	(4)	(5)
Tanjung Agung	14,69	30,51	5,21	48,2
Gunung Alam	63,37	19,36	0,19	0,0
Tabek Blau II	66,41	48,05	93,39	78,1
Sukau Datang I	14,60	63,25	45,33	100,0
Sukau Datang	36,99	25,15	48,35	100,0
Kota Baru Santan	27,74	13,23	99,34	98,8
Tik Teleu	10,85	21,93	22,83	101,5
Pelabai	38,74	45,80	37,81	33,2
Rata-rata	34,17	31,46	33,21	59,8

Sumber : Dinas Pendapatan, Pengelolaan Keuangan dan Aset Daerah Kabupaten Lebong  
 Source : Revenue, Finance and Asset Management Service of Lebong Regency

# DATA

## MENCERDASKAN BANGSA



**BADAN PUSAT STATISTIK  
KABUPATEN LEBONG**

Komplek Perkantoran Jalur Dua Lebong

Telp : (0738) 2200032

website : [lebongkab.bps.go.id](http://lebongkab.bps.go.id); e-mail : [bps1707@bps.go.id](mailto:bps1707@bps.go.id)