

KECAMATAN NGAMPEL DALAM ANGKA TAHUN 2017



van Bond




van Bond



**BADAN PUSAT STATISTIK
KABUPATEN KENDAL**

KECAMATAN NGAMPEL DALAM ANGKA TAHUN 2017



**BADAN PUSAT STATISTIK
KABUPATEN KENDAL**

NGAMPEL DALAM ANGKA 2017
NGAMPEL IN FIGURES 2017

ISSN : 0852 - 0235

Nomor Publikasi/ *Publication Number* : 33241701

Nomor Katalog BPS/ *Catalog Number of BPS* : 1102001.3324101

Ukuran Buku/ *Book Size* : 21 x 15 cm

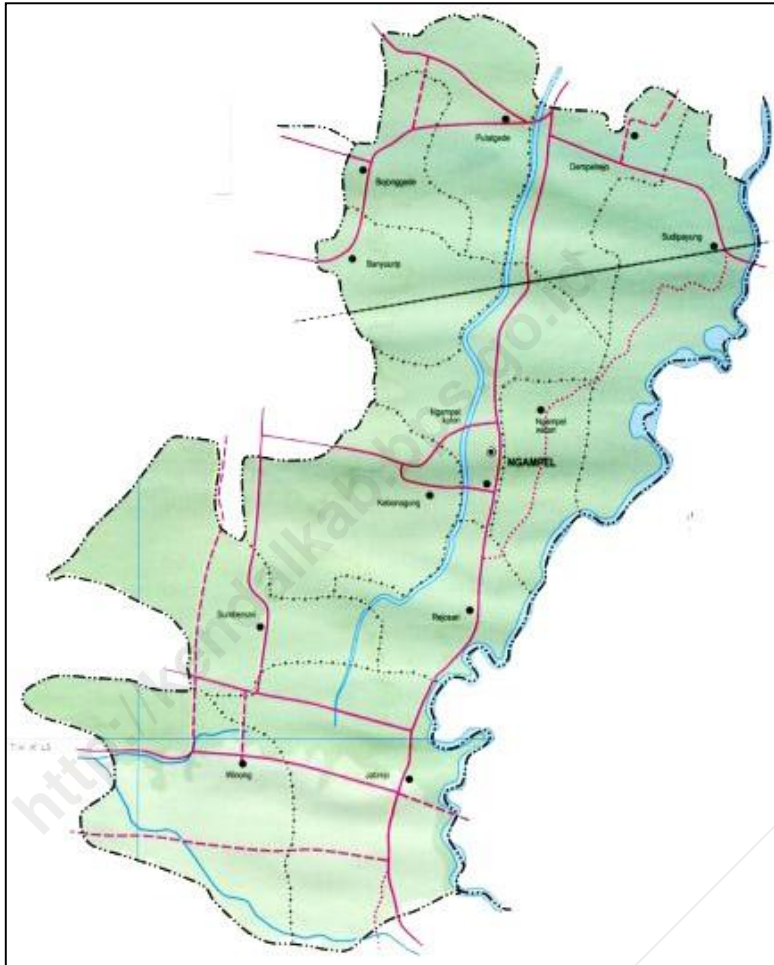
Jumlah Halaman/ *Number of Page* : x + 97 Halaman/ Pages

Naskah/ *Manuscript* :
Plt. Koordinator Statistik Kecamatan Ngampel
District Statistical Officer Ngampel

Diterbitkan Oleh/ *Published By* :
BPS Kabupaten Kendal

Boleh dikutip dengan menyebutkan sumbernya/
May be cited with the reference of the source

**PETA WILAYAH
KECAMATAN NGAMPEL
*Map of NGAMPEL***



KATA SAMBUTAN

Assalamu'alaikum Warahmatullahi Wabarakaatuh.

Alhamdulillah, segala puji bagi Allah SWT akhirnya buku *KECAMATAN NGAMPEL DALAM ANGKA 2017* ini dapat terbit sesuai jadwal. Ucapan terima kasih yang tak terhingga Saya ucapkan kepada Plt. Koordinator Statistik Kecamatan Ngampel yang telah berupaya maksimal menyusun buku ini.

Buku ini merupakan sumber data dan informasi yang sangat penting dalam perencanaan pembangunan, utamanya yang berkaitan dengan kondisi sosial, ekonomi, dan berbagai hal lainnya.

Semoga buku ini dapat dijadikan sumber data dan informasi dalam pelaksanaan tugas baik di bidang pemerintahan, pembangunan, maupun kemasyarakatan di era sekarang ini.

Akhirnya, semoga buku ini benar-benar dapat dimanfaatkan oleh semua pihak, dalam rangka lebih memacu perkembangan pembangunan di Kecamatan Ngampel.

Wassalamu'alaikum Warahmatullahi Wabarakaatuh.

Kendal, Agustus 2017
Kepala BPS Kabupaten Kendal,



Drs. SUGITA, MM^{el}
NIP. 19640813 199003 1 002

KATA PENGANTAR

Publikasi Kecamatan Ngampel Dalam Angka 2017 merupakan publikasi yang diterbitkan oleh Badan Pusat Statistik Kabupaten Kendal. Publikasi ini berisi berbagai data dan informasi terpilih seputar Kecamatan Ngampel untuk membantu pengguna data memahami perkembangan pembangunan serta potensi yang ada di Kecamatan Ngampel.

Publikasi Kecamatan Ngampel Dalam Angka 2017 merupakan publikasi yang terbit secara rutin setiap tahun. Analisis yang disajikan berupa analisis sederhana.

Semoga publikasi ini bermanfaat bagi para pengguna data sekaligus dapat memperkaya akan kebutuhan data statistik di Kecamatan Ngampel.

Akhirnya, Saya ucapkan terima kasih yang sebesar-besarnya kepada semua pihak yang telah membantu dalam penerbitan publikasi ini. Saran yang konstruktif sangat kami harapkan demi perbaikan publikasi di masa yang akan datang.

Ngampel, Agustus 2017
Plt. Koordinator Statistik Kecamatan
Ngampel


RINA LUSIANA HANDAYANTI, SAP
NIP. 19870430 200902 2 005

KATA SAMBUTAN

Assalamu'alaikum Warahmatullahi Wabarakaatuh.

Alhamdulillah, segala puji bagi Allah SWT akhirnya buku *KECAMATAN NGAMPEL DALAM ANGKA 2017* ini dapat terbit sesuai jadwal. Ucapan terima kasih yang tak terhingga Saya ucapkan kepada Plt. Koordinator Statistik Kecamatan Ngampel yang telah berupaya maksimal menyusun buku ini.

Buku ini merupakan sumber data dan informasi yang sangat penting dalam perencanaan pembangunan, utamanya yang berkaitan dengan kondisi sosial, ekonomi, dan berbagai hal lainnya.

Semoga buku ini dapat dijadikan sumber data dan informasi dalam pelaksanaan tugas baik di bidang pemerintahan, pembangunan, maupun kemasyarakatan di era sekarang ini.

Akhirnya, semoga buku ini benar-benar dapat dimanfaatkan oleh semua pihak, dalam rangka lebih memacu perkembangan pembangunan di Kecamatan Ngampel.

Wassalamu'alaikum Warahmatullahi Wabarakaatuh.

Kendal, Agustus 2017
Kepala BPS Kabupaten Kendal,

Drs. SUGITA, MM
NIP. 19640813 199003 1 002

KATA PENGANTAR

Publikasi Kecamatan Ngampel Dalam Angka 2017 merupakan publikasi yang diterbitkan oleh Badan Pusat Statistik Kabupaten Kendal. Publikasi ini berisi berbagai data dan informasi terpilih seputar Kecamatan Ngampel untuk membantu pengguna data memahami perkembangan pembangunan serta potensi yang ada di Kecamatan Ngampel.

Publikasi Kecamatan Ngampel Dalam Angka 2017 merupakan publikasi yang terbit secara rutin setiap tahun. Analisis yang disajikan berupa analisis sederhana.

Semoga publikasi ini bermanfaat bagi para pengguna data sekaligus dapat memperkaya akan kebutuhan data statistik di Kecamatan Ngampel.

Akhirnya, Saya ucapkan terima kasih yang sebesar-besarnya kepada semua pihak yang telah membantu dalam penerbitan publikasi ini. Saran yang konstruktif sangat kami harapkan demi perbaikan publikasi di masa yang akan datang.

Ngampel, Agustus 2017
Plt. Koordinator Statistik Kecamatan
Ngampel

RINA LUSIANA HANDAYANTI, SAP
NIP. 19870430 200902 2 005

DAFTAR ISI

	Halaman
Bab I Geografis	1
Bab II Pemerintahan	16
Bab III Kependudukan	27
Bab IV Sosial	46
Bab V Pertanian	77
Bab VI Keuangan	91

DAFTAR TABEL

	Halaman
BAB I. GEOGRAFIS	
Tabel 1.1.	Letak Geografis Wilayah Kecamatan Ngampel 3
Tabel 1.2.	Luas Wilayah Menurut Desa Tahun 2016 4
Tabel 1.3.	Jarak Kantor Desa ke Ibu Kota Kecamatan Ngampel Tahun 2016 5
Tabel 1.4.	Luas Wilayah Kecamatan Ngampel Menurut Jenis Penggunaan Tahun 2016 6
Tabel 1.5.	Luas Lahan Sawah Menurut Desa dan Jenis Pengairannya (Hektar) Tahun 2016 7
Tabel 1.6.	Luas Lahan Bukan Sawah Menurut Desa dan Jenisnya (Hektar) Tahun 2016 9
Tabel 1.7.	Luas Lahan Bukan Pertanian Menurut Desa dan Jenisnya (Hektar) Tahun 2016 12
Tabel 1.8.	Banyaknya Hari Hujan Menurut Bulan Tahun 2014 - 2016 13
Tabel 1.9.	Banyaknya Curah Hujan Menurut Bulan Tahun 2014 - 2016 14
BAB II. PEMERINTAHAN	
Tabel 2.1.	Banyaknya Dusun/Dukuh, Rukun Warga (RW), dan Rukun Tetangga (RT) Menurut Desa Tahun 2016 18
Tabel 2.2.	Banyaknya Balai Desa dan Kantor Desa Tahun 2016 19
Tabel 2.3.	Banyaknya Perangkat Desa Menurut Desa Tahun 2016 20
Tabel 2.4.	Banyaknya Surat Pemberitahuan Pajak Terutang (SPPT) PBE Menurut Desa Tahun 2014 - 2016 24
Tabel 2.5.	Pemasukan Pajak Bumi dan Bangunan (PBB) Menurut Desa Tahun 2014 - 2016 25
BAB III. KEPENDUDUKAN	
Tabel 3.1.	Jumlah Penduduk Menurut Jenis Kelamin Tahun 2006- 29

	Halaman
	2016
Tabel 3.2.	Jumlah Penduduk Menurut Jenis Kelamin dan Sex Rasio Dirinci Per Desa Tahun 2016 30
Tabel 3.3.	Jumlah Penduduk, Rumah Tangga, dan Rata - rata Anggota Rumah Tangga Menurut Desa Tahun 2016 31
Tabel 3.4.	Luas Wilayah, Jumlah Penduduk, dan Kepadatan Penduduk Menurut Desa Tahun 2016 32
Tabel 3.5.	Laju Pertumbuhan Penduduk Menurut Desa Tahun 2015 - 2016 33
Tabel 3.6.	Jumlah Penduduk Menurut Kelompok Umur dan Jenis Kelamin Tahun 2014 34
Tabel 3.7.	Jumlah Penduduk Menurut Kelompok Umur dan Jenis Kelamin Tahun 2015 35
Tabel 3.8.	Jumlah Penduduk Menurut Kelompok Umur dan Jenis Kelamin Tahun 2016 36
Tabel 3.9.	Banyaknya Akseptor KB Aktif Menurut Desa dan Jenis Kontrasepsi Tahun 2016 37
Tabel 3.10.	Banyaknya Pemeluk Agama Menurut Desa Tahun 2016 40
Tabel 3.11.	Banyaknya Tempat Ibadah Menurut Desa Tahun 2016 42
Tabel 3.12.	Banyaknya Calon Jamaah Haji Menurut Desa Tahun 2014 - 2016 43
Tabel 3.13.	Banyaknya Nikah, Talak, Cerai, dan Rujuk Menurut Desa Tahun 2016 44
 BAB IV. SOSIAL	
Tabel 4.1.	Rasio Murid – Sekolah dan Rasio Murid - Guru Taman Kanak-Kanak (TK) Menurut Desa Tahun 2016 48
Tabel 4.2.	Rasio Murid – Sekolah dan Rasio Murid - Guru Sekolah Dasar Negeri (SDN) Menurut Desa Tahun 2016 49
Tabel 4.3.	Rasio Murid – Sekolah dan Rasio Murid - Guru Sekolah Dasar (SD) Swasta Menurut Desa Tahun 2016 50
Tabel 4.4.	Rasio Murid – Sekolah dan Rasio Murid - Guru Madrasah Ibtidaiyah (MI) Menurut Desa Tahun 2016 51

	Halaman	
Tabel 4.5.	Rasio Murid – Sekolah dan Rasio Murid - Guru Sekolah Menengah Pertama Negeri Menurut Desa Tahun 2016	52
Tabel 4.6.	Rasio Murid – Sekolah dan Rasio Murid - Guru Sekolah Menengah Pertama Swasta Menurut Desa Tahun 2016	53
Tabel 4.7.	Rasio Murid – Sekolah dan Rasio Murid - Guru Madrasah Tsanawiyah (MTS) Menurut Desa Tahun 2016	54
Tabel 4.8.	Rasio Murid – Sekolah dan Rasio Murid - Guru Sekolah Menengah Atas Negeri(SMAN) Menurut Desa Tahun 2016	55
Tabel 4.9.	Rasio Murid – Sekolah dan Rasio Murid - Guru Sekolah Menengah Atas (SMA) Swasta Menurut Desa Tahun 2016	56
Tabel 4.10.	Rasio Murid – Sekolah dan Rasio Murid - Guru Sekolah Menengah Kejuruan Negeri (SMKN) Menurut Desa Tahun 2016	57
Tabel 4.11.	Rasio Murid – Sekolah dan Rasio Murid - Guru Sekolah Menengah Kejuruan (SMK) Swasta Menurut Desa Tahun 2016	58
Tabel 4.12.	Rasio Murid – Sekolah dan Rasio Murid - Guru Madrasah Aliyah (MA) Menurut Desa Tahun 2016	59
Tabel 4.13.	Banyaknya Tenaga Kesehatan Menurut Desa Tahun 2016	60
Tabel 4.14.	Banyaknya Fasilitas Kesehatan Menurut Desa Tahun 2016	61
Tabel 4.15.	Banyaknya Keluarga Menurut Desa dan Jenis Tahapan Tahun 2016	64
Tabel 4.16.	Banyaknya Penderita Cacat Menurut Desa dan Jenis Cacat Tahun 2016	65
Tabel 4.17.	Banyaknya Penyandang Sosial Menurut Desa dan Jenis Penyandang Sosial Tahun 2016	67
Tabel 4.18.	Banyaknya Lapangan Olahraga Menurut Desa Tahun 2016	69
Tabel 4.19.	Jumlah Bantuan Program Keluarga Harapan (PKH)	70

	Halaman	
Tabel 4.20.	Tahap I Menurut Desa Tahun 2016 Jumlah Bantuan Program Keluarga Harapan (PKH) Tahap II Menurut Desa Tahun 2016	71
Tabel 4.21.	Jumlah Bantuan Program Keluarga Harapan (PKH) Tahap III Menurut Desa Tahun 2016	72
Tabel 4.22.	Jumlah Bantuan Program Keluarga Harapan (PKH) Tahap IV Menurut Desa Tahun 2016	73
Tabel 4.23.	Banyaknya Rumah Tangga Sasaran Hasil Pendataan	74
Tabel 4.24.	Jumlah Penerima Program Raskin Tahun 2015 - 2016	75
 BAB V. PERTANIAN		
Tabel 5.1.	Jumlah Rumah Tangga Usaha Pertanian Menurut Subsektor, ST2013	79
Tabel 5.2.	Jumlah Rumah Tangga Usaha Tanaman Padi dan Palawija menurut Jenis Tanaman, ST2013	81
Tabel 5.3.	Luas Panen dan Produksi Tanaman Hortikultura Semu- sim Menurut Komoditas Tahun 2016	82
Tabel 5.4.	Produksi Tanaman Hortikultura Tahunan Menurut Komoditas Tahun 2016	83
Tabel 5.5.	Luas Areal dan Produksi Tanaman Perkebunan Menu- rut Komoditas Tahun 2016	84
Tabel 5.6.	Produksi dan Nilai Produksi Perikanan Menurut Komo- ditas Tahun 2016	85
Tabel 5.7.	Banyaknya Unggas Menurut Desa Tahun 2016	86
Tabel 5.8.	Banyaknya Ternak Menurut Desa dan Jenis Ternak Tahun 2016	88
 BAB VI. KEUANGAN		
Tabel 6.1.	Banyaknya Bank Menurut Desa Tahun 2016	93
Tabel 6.2.	Banyaknya Lembaga Keuangan Bukan Bank Menurut Desa Tahun 2016	94
Tabel 6.3.	Banyaknya Pasar Menurut Desa Tahun 2016	95

Tabel 6.4.	Jumlah Alokasi Dana Desa Yang Bersumber Dari APBD & Dana Desa Yang Bersumber Dari APBN Dirinci Per Desa Tahun Anggaran 2016	96
------------	---	----

<http://kendalkab.bps.go.id>

DAFTAR GRAFIK

		Halaman
Grafik 1.	Perbandingan Luas Wilayah Kecamatan Ngampel Menurut Jenis Penggunaan Tahun 2016	15
Grafik 2.	Banyaknya Perangkat Desa Tahun 2016	26
Grafik 3.	Penduduk Kecamatan Ngampel Menurut Kelompok Umur dan Jenis Kelamin Tahun 2016	45
Grafik 4.	Perbandingan Jumlah Murid di Kecamatan Ngampel Tahun 2016	76
Grafik 5.	Jumlah Ternak Menurut Jenisnya Tahun 2016	45
Grafik 6.	Jumlah Dana Desa Menurut Desa Tahun 2016 (Ribu Rupiah)	97

BAB

GEOGRAFI DAN IKLIM

1



Luas Wilayah 33,88 Km²

42,96% merupakan lahan pertanian bukan sawah

Desa Jatirejo merupakan desa terluas di Kec. Ngampel



rata-rata hari hujan sebanyak 11 hari



rata-rata curah hujan 217 mm



BAB I. GEOGRAFIS

Kecamatan Ngampel merupakan satu dari 20 kecamatan di Kabupaten Kendal Propinsi Jawa Tengah, dengan wilayah sebelah Utara berbatasan dengan Kecamatan Patebon dan Kecamatan Kota Kendal, sebelah Selatan berbatasan dengan Kecamatan Singorojo, sebelah Barat berbatasan dengan Kecamatan Pegandon dan sebelah Timur berbatasan dengan Kecamatan Brangsong dan Kecamatan Kaliwungu Selatan, dengan ketinggian tanah ± 6 meter di atas permukaan laut.

Luas wilayah Kecamatan Ngampel mencapai 33,88 Km² dengan sebagian besar wilayahnya digunakan sebagai lahan pertanian bukan sawah sebesar 14,55 Km² (42,96%), selebihnya untuk lahan sawah sebesar 12,76 Km² (37,68%) dan lahan bukan pertanian yang berupa rumah/bangunan, rawa-rawa dan lainnya sebesar 6,56 Km² (19,37%).

Apabila dilihat menurut luas wilayah desa, desa terluas di Kecamatan Ngampel adalah Desa Jatirejo dengan luas wilayah sebesar 12,86 Km² (37,96 persen dari luas wilayah Kecamatan Ngampel), sementara desa dengan luas terkecil adalah Desa Bojonggede dengan luas hanya sebesar 0,85 Km² (2,51 persen dari luas wilayah Kecamatan Ngampel). Menurut jarak kantor desa ke ibu kota Kecamatan Ngampel, Desa Banyuurip merupakan desa terjauh dengan jarak mencapai 5,10 Km sedangkan desa terdekat adalah Desa Ngampel Wetan yang merupakan desa tempat ibukota Kecamatan Ngampel.

Rata-rata curah hujan di wilayah Kecamatan Ngampel tahun 2016 sekitar 217 mm dengan rata-rata hari hujan sebanyak 11 hari.

Tabel 1.1. Letak Geografis Wilayah Kecamatan Ngampel

Letak dan Luas	Uraian
(1)	(2)
1. Letak	LS BT
2. Luas	33,88 Km ²
3. Letak Di Atas Permukaan Laut	± 6 meter dpl
4. Batas Wilayah	
Sebelah Utara	: Kec. Patebon dan Kec. Kota Kendal
Sebelah Selatan	: Kec. Singorojo
Sebelah Timur	: Kec. Brangsong dan Kec. Kaliwungu Selatan
Sebelah Barat	: Kecamatan Pegandon

Sumber data: Kantor Kecamatan Ngampel

Tabel 1.2. Luas Wilayah Menurut Desa Tahun 2016

Desa/Kelurahan	Luas Wilayah (Km²)	Persentase (%)
(1)	(2)	(3)
01. Winong	4,93	14,55
02. Jatirejo	12,86	37,96
03. Rejosari	1,89	5,58
04. Sumbersari	2,44	7,20
05. Kebonagung	1,61	4,75
06. Ngampel Kulon	1,43	4,22
07. Ngampel Wetan	0,96	2,83
08. Sudipayung	2,17	6,40
09. Dempelrejo	1,54	4,55
10. Banyuurip	1,70	5,02
11. Bojonggede	0,85	2,51
12. Putatgede	1,50	4,43
Jumlah	33,88	100,00

Sumber data: Kantor Kecamatan Ngampel

Tabel 1.3. Jarak Kantor Desa ke Ibu Kota Kecamatan Ngampel Tahun 2016

Desa/Kelurahan	Jarak (Km)
(1)	(2)
01. Winong	5,00
02. Jatirejo	4,00
03. Rejosari	2,20
04. Sumbersari	5,00
05. Kebonagung	1,80
06. Ngampel Kulon	1,00
07. Ngampel Wetan	0,50
08. Sudipayung	2,30
09. Dempelrejo	1,80
10. Banyuurip	5,10
11. Bojonggede	4,10
12. Putatgede	2,90

Sumber data: Kantor Kecamatan Ngampel

Tabel 1.4. Luas Wilayah Kecamatan Ngampel Menurut Jenis Penggunaan Tahun 2016

Jenis Penggunaan	Luas (Km²)	Persentase (%)
(1)	(2)	(3)
1. Lahan Sawah	12,76	37,68
2. Lahan Bukan Sawah	14,55	42,96
3. Lahan Bukan Pertanian	6,56	19,37
Jumlah	33,88	100,00

Sumber data: Statistik Kecamatan Ngampel

Tabel 1.5. Luas Lahan Sawah Menurut Desa dan Jenis Pengairannya (Hektar) Tahun 2016

Desa/Kelurahan	Lahan Sawah Irigasi				
	Irigasi Teknis	Irigasi Setengah Teknis	Irigasi Sederhana	Irigasi Desa	
(1)	(2)	(3)	(4)	(5)	
01. Winong	131,46	0,00	0,00	0,00	
02. Jatirejo	82,19	0,00	5,24	0,00	
03. Rejosari	83,40	0,00	0,00	0,00	
04. Sumbersari	187,72	0,00	0,00	0,00	
05. Kebonagung	119,69	0,00	0,00	0,00	
06. Ngampel Kulon	63,00	0,00	32,28	0,00	
07. Ngampel Wetan	74,20	0,00	0,00	0,00	
08. Sudipayung	121,65	23,00	0,00	0,00	
09. Dempelrejo	40,00	59,40	0,00	0,00	
10. Banyuurip	60,00	0,00	42,00	0,00	
11. Bojonggede	55,82	0,00	0,00	0,00	
12. Putatgede	85,90	0,00	0,00	0,00	
Jumlah	2016	1.105,03	82,40	79,52	0,00
	2015	1.105,03	82,40	79,52	0,00
	2014	1.105,03	82,40	79,52	0,00

Sumber data: Statistik Kecamatan Ngampel

Tabel 1.5. Lanjutan

(Ha)

Desa/Kelurahan	Lahan Sawah Non Irigasi		
	Tadah Hujan	Rawa Pasang Surut	Rawa Lebak
(1)	(6)	(7)	(8)
01. Winong	9,54	0,00	0,00
02. Jatirejo	0,00	0,00	0,00
03. Rejosari	0,00	0,00	0,00
04. Sumbersari	0,00	0,00	0,00
05. Kebonagung	0,00	0,00	0,00
06. Ngampel Kulon	0,00	0,00	0,00
07. Ngampel Wetan	0,00	0,00	0,00
08. Sudipayung	0,00	0,00	0,00
09. Dempelrejo	0,00	0,00	0,00
10. Banyuurip	0,00	0,00	0,00
11. Bojonggede	0,00	0,00	0,00
12. Putatgede	0,00	0,00	0,00
Jumlah	2016	9,54	0,00
	2015	9,54	0,00
	2014	9,54	0,00

Sumber data: Statistik Kecamatan Ngampel

Tabel 1.6. Luas Lahan Bukan Sawah Menurut Desa dan Jenisnya (Hektar) Tahun 2016

Desa/Kelurahan	Lahan Pertanian Bukan Sawah			
	Tegal/Kebun	Ladang/Huma	Perkebunan	
(1)	(2)	(3)	(4)	
01. Winong	301,12	0,00	0,00	
02. Jatirejo	114,08	0,00	0,00	
03. Rejosari	1,21	0,00	0,00	
04. Sumbersari	0,23	0,00	0,00	
05. Kebonagung	0,00	0,00	0,00	
06. Ngampel Kulon	0,00	0,00	0,00	
07. Ngampel Wetan	3,41	0,00	0,00	
08. Sudipayung	4,55	0,00	0,00	
09. Dempelrejo	14,40	0,00	0,00	
10. Banyuurip	29,85	0,00	0,00	
11. Bojonggede	0,00	0,00	0,00	
12. Putatgede	0,00	0,00	0,00	
Jumlah	2016	468,85	0,00	0,00
	2015	468,85	0,00	0,00
	2014	468,85	0,00	0,00

Sumber data: Statistik Kecamatan Ngampel

Tabel 1.6. Lanjutan

(Ha)

Desa/Kelurahan	Lahan Pertanian Bukan Sawah			
	Hutan Rakyat	Padang Penggembalaan	Hutan Negara	
(1)	(5)	(6)	(7)	
01. Winong	0,00	0,00	0,00	
02. Jatirejo	0,00	0,00	986,52	
03. Rejosari	0,00	0,00	0,00	
04. Sumbersari	0,00	0,00	0,00	
05. Kebonagung	0,00	0,00	0,00	
06. Ngampel Kulon	0,00	0,00	0,00	
07. Ngampel Wetan	0,00	0,00	0,00	
08. Sudipayung	0,00	0,00	0,00	
09. Dempelrejo	0,00	0,00	0,00	
10. Banyuurip	0,00	0,00	0,00	
11. Bojonggede	0,00	0,00	0,00	
12. Putatgede	0,00	0,00	0,00	
Jumlah	2016	0,00	0,00	986,52
	2015	0,00	0,00	986,52
	2014	0,00	0,00	986,52

Sumber data: Statistik Kecamatan Ngampel

Tabel 1.6. Lanjutan

(Ha)

Desa/Kelurahan	Lahan Pertanian Bukan Sawah		
	Sementara Tidak Diusahakan	Kolam/ Tebat/ Empang	Lainnya
(1)	(8)	(9)	(10)
01. Winong	0,00	0,00	0,00
02. Jatirejo	0,00	0,00	0,00
03. Rejosari	0,00	0,00	0,00
04. Sumbersari	0,00	0,00	0,00
05. Kebonagung	0,00	0,00	0,00
06. Ngampel Kulon	0,00	0,00	0,00
07. Ngampel Wetan	0,00	0,00	0,00
08. Sudipayung	0,00	0,00	0,00
09. Dempelrejo	0,00	0,00	0,00
10. Banyuurip	0,00	0,00	0,00
11. Bojonggede	0,00	0,00	0,00
12. Putatgede	0,00	0,00	0,00
Jumlah	2016	0,00	0,00
	2015	0,00	0,00
	2014	0,00	0,00

Sumber data: Statistik Kecamatan Ngampel

Tabel 1.7. Luas Lahan Bukan Pertanian Menurut Desa dan Jenisnya (Hektar) Tahun 2016

Desa/Kelurahan	Lahan Bukan Pertanian			
	Rumah, Bangunan	Rawa-Rawa	Lainnya	
(1)	(2)	(3)	(4)	
01. Winong	43,68	0,00	7,20	
02. Jatirejo	32,89	0,00	65,08	
03. Rejosari	34,82	0,00	69,57	
04. Sumbersari	49,82	0,00	6,23	
05. Kebonagung	34,94	0,00	6,37	
06. Ngampel Kulon	43,22	0,00	4,50	
07. Ngampel Wetan	15,54	0,00	2,85	
08. Sudipayung	44,07	0,00	23,73	
09. Dempelrejo	32,54	0,00	7,66	
10. Banyuurip	35,22	0,00	2,93	
11. Bojonggede	24,88	0,00	4,30	
12. Putatgede	36,82	0,00	27,28	
Jumlah	2016	428,44	0,00	227,70
	2015	428,44	0,00	227,70
	2014	428,44	0,00	0,00

Sumber data: Statistik Kecamatan Ngampel

Tabel 1.8. Banyaknya Hari Hujan Menurut Bulan Tahun 2014 - 2016

(Hari)

Bulan	2014	2015	2016
(1)	(2)	(3)	(4)
01. Januari	24	15	11
02. Pebruari	16	9	16
03. Maret	11	13	9
04. April	8	8	13
05. Mei	9	3	8
06. Juni	5	2	7
07. Juli	8	1	9
08. Agustus	2	1	5
09. September	0	0	10
10. Oktober	2	0	9
11. November	8	11	13
12. Desember	12	14	17
Kecamatan Ngampel	9	6	11

Sumber data: Pengairan Ranting Kecamatan Ngampel

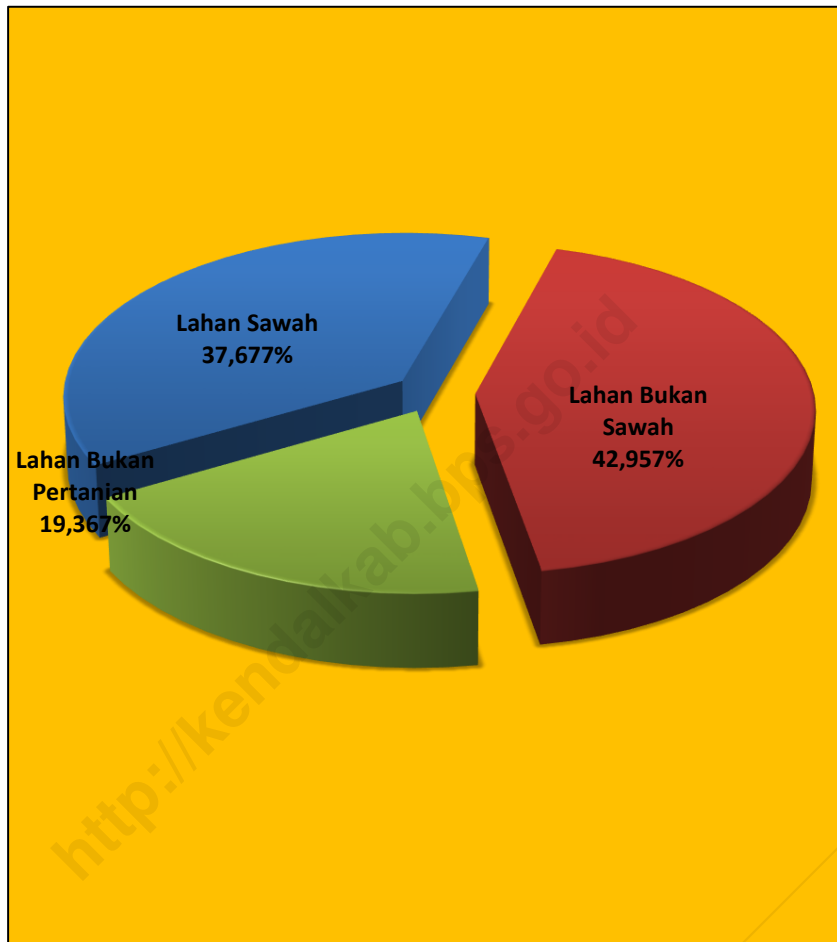
Tabel 1.9. Banyaknya Curah Hujan Menurut Bulan Tahun 2014 - 2016

(mm)

Bulan	2014	2015	2016
(1)	(2)	(3)	(4)
01. Januari	837	340	231
02. Pebruari	365	231	305
03. Maret	168	132	140
04. April	69	221	260
05. Mei	95	81	251
06. Juni	83	48	257
07. Juli	97	6	194
08. Agustus	33	4	89
09. September	0	0	275
10. Oktober	25	0	93
11. November	166	96	204
12. Desember	199	207	301
Kecamatan Ngampel	178	114	217

Sumber data: Pengairan Ranting Kecamatan Ngampel

Grafik 1. Perbandingan Luas Wilayah Kecamatan Ngampel Menurut Jenis Penggunaan Tahun 2016



BAB

PEMERINTAHAN

2

Surat Pemberitahuan
Pajak Terutang (SPPT)
PBB tahun 2016 sebanyak
19.721 lembar

Jumlah Pendapatan dari
PBB tahun 2016 sebesar
Rp 371.286.000,-



55 Rukun Warga



221 Rukun
Tetangga

BAB II. PEMERINTAHAN

Secara administrasi, Kecamatan Ngampel terbagi menjadi 12 (dua belas) desa dengan jumlah dusun/dukuh sebanyak 44 dusun. Jumlah Rukun Warga sebanyak 55 RW dan jumlah Rukun Tetangga sebanyak 221 RT.

Jumlah aparat pemerintah desa di wilayah Kecamatan Ngampel pada tahun 2016 tercatat mencapai 124 orang yang terdiri dari 11 kepala desa, 11 sekdes, 11 kaur umum, 12 kaur keuangan, 8 kaur pemerintahan, 14 modin, 4 bayan tani, 4 ulu-ulu, 3 jagabaya, 40 kepala dusun (kamituwo), dan 6 kebyan. Dari 12 desa yang ada, masih terdapat 1 desa yang tidak memiliki kepala desa yaitu Desa Jatirejo.

Banyaknya Surat Pemberitahuan Pajak Terutang (SPPT) PBB tahun 2016 sebanyak 19.721 lembar, mengalami peningkatan sebesar 0,001 persen dibanding tahun 2015 yang berjumlah 19.702 lembar. Sementara itu, jumlah pendapatan Pajak Bumi dan Bangunan (PBB) tahun 2016 dari 12 desa sebanyak 371,29 juta rupiah. Pendapatan pajak tersebut berasal dari sekitar 89,53 persen wajib pajak dengan total target penerimaan pajak sebesar 414,72 juta rupiah. Realisasi pajak tersebut menurun dibandingkan tahun lalu sebesar 94,55 persen.

Desa dengan realisasi pajak mencapai 100 persen yaitu Desa Jatirejo, Desa Rejosari, Desa Kebonagung, Desa Ngampel Kulon, Desa Ngampel Wetan, Desa Dempelrejo, Desa Banyuurip, Desa Bojonggede dan Desa Putatgede. Sementara Desa Sumpersari merupakan desa dengan realisasi pajak terendah yaitu hanya sebesar 60,70 persen.

Tabel 2.1. Banyaknya Dusun/Dukuh, Rukun Warga (RW), dan Rukun Tetangga (RT) Menurut Desa Tahun 2016

Desa/Kelurahan	Dusun/ Dukuh	Rukun Warga (RW)	Rukun Tetangga (RT)	
(1)	(2)	(3)	(4)	
01. Winong	5	5	22	
02. Jatirejo	4	5	20	
03. Rejosari	3	3	9	
04. Sumbersari	6	6	30	
05. Kebonagung	4	4	14	
06. Ngampel Kulon	4	5	28	
07. Ngampel Wetan	3	3	14	
08. Sudipayung	2	5	23	
09. Dempelrejo	3	3	18	
10. Banyuurip	4	4	16	
11. Bojonggede	2	5	12	
12. Putatgede	4	7	15	
Jumlah	2016	44	55	221
	2015	44	55	221
	2014	44	55	221

Sumber data: Monografi Desa

Tabel 2.2. Banyaknya Balai Desa dan Kantor Desa Tahun 2016

Desa/Kelurahan	Balai Desa	Kantor Desa
(1)	(2)	(3)
01. Winong	1	1
02. Jatirejo	1	1
03. Rejosari	1	1
04. Sumbersari	1	1
05. Kebonagung	1	1
06. Ngampel Kulon	1	1
07. Ngampel Wetan	1	1
08. Sudipayung	1	1
09. Dempelrejo	1	1
10. Banyuurip	1	1
11. Bojonggede	1	1
12. Putatgede	1	1
Jumlah		
	2016	12
	2015	12
	2014	12

Sumber data: Monografi Desa

Tabel 2.3. Banyaknya Perangkat Desa Menurut Desa Tahun 2016

Desa/Kelurahan	Kepala Desa	Sekretaris Desa	Kaur Umum
(1)	(2)	(3)	(4)
01. Winong	1	1	1
02. Jatirejo	0	1	1
03. Rejosari	1	1	1
04. Sumbersari	1	0	0
05. Kebonagung	1	1	1
06. Ngampel Kulon	1	1	1
07. Ngampel Wetan	1	1	1
08. Sudipayung	1	1	1
09. Dempelrejo	1	1	1
10. Banyuurip	1	1	1
11. Bojonggede	1	1	1
12. Putatgede	1	1	1
Jumlah	2016	11	11
	2015	11	12
	2014	11	10

Sumber data: Kantor Kecamatan Ngampel

Tabel 2.3. Lanjutan

Desa/Kelurahan	Kaur Keuangan	Kaur Pemerintahan (Bekel)	Modin	
(1)	(5)	(6)	(7)	
01. Winong	1	1	1	
02. Jatirejo	1	1	1	
03. Rejosari	1	0	1	
04. Sumbersari	1	1	1	
05. Kebonagung	1		1	
06. Ngampel Kulon	1	1	1	
07. Ngampel Wetan	1	1	1	
08. Sudipayung	1	1	2	
09. Dempelrejo	1	1	1	
10. Banyuurip	1	0	2	
11. Bojonggede	1	1	1	
12. Putatgede	1	0	1	
Jumlah	2016	12	8	14
	2015	12	9	14
	2014	12	4	13

Sumber data: Kantor Kecamatan Ngampel

Tabel 2.3. Lanjutan

Desa/Kelurahan	Bayan Tani	Ulu-Ulu	Jagabaya (Kepetengan)	
(1)	(8)	(9)	(10)	
01. Winong	0	0	0	
02. Jatirejo	0	1	1	
03. Rejosari	1	0	0	
04. Sumbersari	1	1	1	
05. Kebonagung	0	0	1	
06. Ngampel Kulon	0	1	0	
07. Ngampel Wetan	0	0	0	
08. Sudipayung	0	1	0	
09. Dempelrejo	0	0	0	
10. Banyuurip	1	0	0	
11. Bojonggede	0	0	0	
12. Putatgede	1	0	0	
Jumlah	2016	4	4	3
	2015	4	4	3
	2014	9	6	3

Sumber data: Kantor Kecamatan Ngampel

Tabel 2.3. Lanjutan

Desa/Kelurahan	Kepala Dusun (Kamituwo)	Kebayan	Jumlah	
(1)	(11)	(12)	(13)	
01. Winong	5	1	12	
02. Jatirejo	4	1	12	
03. Rejosari	3	0	9	
04. Sumbersari	6	1	14	
05. Kebonagung	3	0	9	
06. Ngampel Kulon	3	0	10	
07. Ngampel Wetan	3	0	9	
08. Sudipayung	2	1	11	
09. Dempelrejo	3	1	10	
10. Banyuurip	4	0	11	
11. Bojonggede	1	1	8	
12. Putatgede	3	0	9	
Jumlah	2016	40	6	124
	2015	42	6	128
	2014	43	1	124

Sumber data: Kantor Kecamatan Ngampel

Tabel 2.4. Banyaknya Surat Pemberitahuan Pajak Terutang (SPPT) PBB Menurut Desa Tahun 2014 - 2016

Desa/Kelurahan	2014	2015	2016
(1)	(2)	(3)	(4)
01. Winong	2.948	2.903	2.906
02. Jatirejo	2.126	2.081	2.084
03. Rejosari	1.101	1.064	1.064
04. Sumbersari	2.465	2.455	2.455
05. Kebonagung	1.778	1.764	1.764
06. Ngampel Kulon	1.683	1.671	1.671
07. Ngampel Wetan	843	835	835
08. Sudipayung	1.953	1.935	1.935
09. Dempelrejo	1.360	1.362	1.372
10. Banyuurip	1.395	1.388	1.387
11. Bojonggede	884	870	870
12. Putatgede	1.390	1.374	1.378
Jumlah	19.926	19.702	19.721

Sumber data: Kantor Kecamatan Ngampel

Tabel 2.5. Pemasukan Pajak Bumi dan Bangunan (PBB) Menurut Desa Tahun 2016

Desa/Kelurahan	Target (Rp. 000,-)	Pemasukan PBB (Rp. 000,-)	Persentase PBB (%)	
(1)	(2)	(3)	(4)	
01. Winong	42.726	26.326	61,62	
02. Jatirejo	41.790	41.790	100,00	
03. Rejosari	23.587	23.587	100,00	
04. Sumbersari	57.323	34.793	60,70	
05. Kebonagung	33.099	33.099	100,00	
06. Ngampel Kulon	32.242	32.242	100,00	
07. Ngampel Wetan	18.180	18.180	100,00	
08. Sudipayung	46.989	42.487	90,42	
09. Dempelrejo	35.938	35.938	100,00	
10. Banyuurip	27.144	27.144	100,00	
11. Bojonggede	20.987	20.987	100,00	
12. Putatgede	34.713	34.713	100,00	
Jumlah	2016	414.718	371.286	89,53
	2015	415.637	393.002	94,55
	2014	426.079	388.898	91,27

Sumber data: Kantor Kecamatan Ngampel

Grafik 2. Banyaknya Perangkat Desa Tahun 2016

KEBAYAN	6	
KEPALA DUSUN		40
JAGABAYA	3	
ULU-ULU	4	
BAYAN TANI	4	
MODIN	14	
KAUR PEMERINTAHAN	8	
KAUR KEUANGAN	12	
KAUR UMUM	11	
SEKRETARIS DESA	11	
KEPALA DESA	11	

BAB

PENDUDUK

3




18.006 jiwa



17.702 jiwa

Akseptor KB
Aktif 5.623
Wanita Usia
Subur

18 Masjid
132 Musholla



BAB III. KEPENDUDUKAN

Jumlah penduduk Kecamatan Ngampel tahun 2016 sebanyak 35.708 jiwa, terdiri dari 18.006 jiwa (50,43%) laki-laki dan 17.702 jiwa (49,57%) perempuan. Desa dengan jumlah penduduk terbesar adalah Desa Winong yaitu mencapai 4.913 jiwa (13,76 persen dari total jumlah penduduk Kecamatan Ngampel). Sementara itu, Desa Ngampel Wetan merupakan desa dengan jumlah penduduk terkecil di Kecamatan Ngampel yaitu sebesar 1.309 jiwa (3,67 persen dari total jumlah penduduk Kecamatan Ngampel).

Kepadatan penduduk di Kecamatan Ngampel tahun 2016 sebesar 1.054 jiwa/km², hal ini menunjukkan bahwa setiap 1 km² luas wilayah di Kecamatan Ngampel dihuni oleh sekitar 1.054 jiwa. Kepadatan penduduk di Kecamatan Ngampel selama tiga tahun terakhir mengalami tren yang fluktuatif, pada tahun 2014 sebesar 1.020 jiwa/km² menurun menjadi 990 jiwa/km² pada tahun 2015 dan pada tahun 2016 meningkat menjadi 1.054 jiwa/km². Desa terpadat di Kecamatan Ngampel adalah Desa Ngampel Kulon dengan kepadatan penduduk sebesar 2.568 jiwa/km², sedangkan Desa Jatirejo merupakan desa dengan kepadatan penduduk terkecil yaitu sebesar 248 jiwa/km².

Tabel 3.1. Jumlah Penduduk Menurut Jenis Kelamin Tahun 2006 - 2016

Tahun	Laki-Laki	Perempuan	Jumlah
(1)	(2)	(3)	(4)
2006	16.674	17.440	34.114
2007	16.919	17.708	34.627
2008	17.042	17.853	34.895
2009	17.186	18.040	35.226
2010	17.242	18.089	35.331
2011	17.243	18.128	35.371
2012	17.017	15.906	32.923
2013	16.418	15.941	32.359
2014	17.444	17.120	34.564
2015	16.956	16.569	33.525
2016	18.006	17.702	35.708

Keterangan: Data tahun 2006-2011 sumber data Statistik Kecamatan Ngampel dan 2012-2016 data dari Dinas Kependudukan dan Catatan Sipil Kabupaten Kendal

Tabel 3.2. Jumlah Penduduk Menurut Jenis Kelamin dan Sex Rasio Dirinci Per Desa Tahun 2016

Desa/Kelurahan	Laki-Laki	Perempuan	Jumlah	Sex Rasio	
(1)	(2)	(3)	(4)	(5)	
01. Winong	2.493	2.420	4.913	103,02	
02. Jatirejo	1.607	1.577	3.184	101,90	
03. Rejosari	996	925	1.921	107,68	
04. Sumbersari	2.284	2.330	4.614	98,03	
05. Kebonagung	1.794	1.743	3.537	102,93	
06. Ngampel Kulon	1.864	1.808	3.672	103,10	
07. Ngampel Wetan	685	624	1.309	109,78	
08. Sudipayung	1.731	1.693	3.424	102,24	
09. Dempelrejo	1.287	1.290	2.577	99,77	
10. Banyuurip	1.407	1.423	2.830	98,88	
11. Bojonggede	806	797	1.603	101,13	
12. Putatgede	1.052	1.072	2.124	98,13	
Jumlah	2016	18.006	17.702	35.708	101,72
	2015	16.956	16.569	33.525	102,34
	2014	17.444	17.120	34.564	101,89

Sumber data: Dinas Kependudukan dan Catatan Sipil Kabupaten Kendal

Tabel 3.3. Jumlah Penduduk, Rumah Tangga, dan Rata - Rata Anggota Rumah Tangga Menurut Desa Tahun 2016

Desa/Kelurahan	Penduduk	Rumah Tangga	Rata-Rata Anggota Rumah Tangga
(1)	(2)	(3)	(4)
01. Winong	4.913	N/A	0,00
02. Jatirejo	3.184	N/A	0,00
03. Rejosari	1.921	N/A	0,00
04. Sumpensari	4.614	N/A	0,00
05. Kebonagung	3.537	N/A	0,00
06. Ngampel Kulon	3.672	N/A	0,00
07. Ngampel Wetan	1.309	N/A	0,00
08. Sudipayung	3.424	N/A	0,00
09. Dempelrejo	2.577	N/A	0,00
10. Banyuurip	2.830	N/A	0,00
11. Bojonggede	1.603	N/A	0,00
12. Putatgede	2.124	N/A	0,00
Jumlah	2016	35.708	0
	2015	33.525	12.098
	2014	34.564	12.113

Sumber data: Dinas Kependudukan dan Catatan Sipil Kabupaten Kendal

*Catatan: untuk Data Jumlah Rumah Tangga Tahun 2016 belum tersedia

Tabel 3.4. Luas Wilayah, Jumlah Penduduk, dan Kepadatan Penduduk Menurut Desa Tahun 2016

Desa/Kelurahan	Luas (Km ²)	Penduduk (Jiwa)	Kepadatan Penduduk per Km ²	
(1)	(2)	(3)	(4)	
01. Winong	4,93	4.913	997	
02. Jatirejo	12,86	3.184	248	
03. Rejosari	1,89	1.921	1.016	
04. Sumbersari	2,44	4.614	1.891	
05. Kebonagung	1,61	3.537	2.197	
06. Ngampel Kulon	1,43	3.672	2.568	
07. Ngampel Wetan	0,96	1.309	1.364	
08. Sudipayung	2,17	3.424	1.578	
09. Dempelrejo	1,54	2.577	1.673	
10. Banyuurip	1,70	2.830	1.665	
11. Bojonggede	0,85	1.603	1.886	
12. Putatgede	1,50	2.124	1.416	
Jumlah	2016	33,88	35.708	1.054
	2015	33,88	33.525	990
	2014	33,88	34.564	1.020

Sumber data: Dinas Kependudukan dan Catatan Sipil Kabupaten Kendal

Tabel 3.5. Laju Pertumbuhan Penduduk Menurut Desa Tahun 2015-2016

Desa/Kelurahan	Penduduk 2015 (Jiwa)	Penduduk 2016 (Jiwa)	Laju Pertumbuhan Penduduk (%)
(1)	(2)	(3)	(4)
01. Winong	4.558	4.913	7,79
02. Jatirejo	3.041	3.184	4,70
03. Rejosari	1.824	1.921	5,32
04. Sumbersari	4.310	4.614	7,05
05. Kebonagung	3.307	3.537	6,95
06. Ngampel Kulon	3.445	3.672	6,59
07. Ngampel Wetan	1.220	1.309	7,30
08. Sudipayung	3.214	3.424	6,53
09. Dempelrejo	2.471	2.577	4,29
10. Banyuurip	2.689	2.830	5,24
11. Bojonggede	1.502	1.603	6,72
12. Putatgede	1.944	2.124	9,26
Jumlah	33.525	35.708	6,51

Sumber data: Dinas Kependudukan dan Catatan Sipil Kabupaten Kendal

Tabel 3.6. Jumlah Penduduk Menurut Kelompok Umur dan Jenis Kelamin Tahun 2014

Kelompok Umur	Penduduk		Jumlah
	Laki-Laki	Perempuan	
(1)	(2)	(3)	(4)
00 - 04	1.472	1.435	2.907
05 - 09	1.464	1.437	2.901
10 - 14	1.460	1.557	3.017
15 - 19	1.608	1.487	3.095
20 - 24	1.452	1.177	2.629
25 - 29	1.519	1.350	2.869
30 - 34	1.401	1.327	2.728
35 - 39	1.188	1.125	2.313
40 - 44	1.327	1.319	2.646
45 - 49	1.251	1.188	2.439
50 - 54	1.069	1.076	2.145
55 - 59	757	725	1.482
60 - 64	488	493	981
65 - 69	407	554	961
70 - 74	323	494	817
75 +	258	376	634
Jumlah	17.444	17.120	34.564

Sumber data: Dinas Kependudukan dan Catatan Sipil Kabupaten Kendal

Tabel 3.7. Jumlah Penduduk Menurut Kelompok Umur dan Jenis Kelamin Tahun 2015

Kelompok Umur	Penduduk		Jumlah
	Laki-Laki	Perempuan	
(1)	(2)	(3)	(4)
00 - 04	1.380	1.331	2.711
05 - 09	1.358	1.326	2.684
10 - 14	1.313	1.382	2.695
15 - 19	1.543	1.432	2.975
20 - 24	1.543	1.190	2.733
25 - 29	1.341	1.131	2.472
30 - 34	1.195	1.180	2.375
35 - 39	1.167	1.088	2.255
40 - 44	1.251	1.222	2.473
45 - 49	1.235	1.185	2.420
50 - 54	1.100	1.152	2.252
55 - 59	865	901	1.766
60 - 64	643	586	1.229
65 - 69	409	549	958
70 - 74	296	421	717
75 +	317	493	810
Jumlah	16.956	16.569	33.525

Sumber data: Dinas Kependudukan dan Catatan Sipil Kabupaten Kendal

Tabel 3.8. Jumlah Penduduk Menurut Kelompok Umur dan Jenis Kelamin Tahun 2016

Kelompok Umur	Penduduk		Jumlah
	Laki-Laki	Perempuan	
(1)	(2)	(3)	(4)
00 - 04	980	920	1.900
05 - 09	1.515	1.344	2.859
10 - 14	1.317	1.252	2.569
15 - 19	1.369	1.280	2.649
20 - 24	1.364	1.364	2.728
25 - 29	1.524	1.545	3.069
30 - 34	1.692	1.665	3.357
35 - 39	1.519	1.529	3.048
40 - 44	1.242	1.356	2.598
45 - 49	1.248	1.263	2.511
50 - 54	1.163	1.186	2.349
55 - 59	1.018	999	2.017
60 - 64	744	622	1.366
65 - 69	503	447	950
70 - 74	319	360	679
75 +	489	570	1.059
Jumlah	18.006	17.702	35.708

Sumber data: Dinas Kependudukan dan Catatan Sipil Kabupaten Kendal

Tabel 3.9. Banyaknya Akseptor KB Aktif Menurut Desa dan Jenis Kontrasepsi Tahun 2016

Desa/Kelurahan	PUS	Kontrasepsi		
		IUD	PIL	
(1)	(2)	(3)	(4)	
01. Winong	698	15	170	
02. Jatirejo	652	6	201	
03. Rejosari	368	11	59	
04. Sumbersari	906	14	137	
05. Kebonagung	763	11	110	
06. Ngampel Kulon	604	39	91	
07. Ngampel Wetan	281	10	48	
08. Sudipayung	625	28	87	
09. Dempelrejo	534	14	82	
10. Banyuurip	557	19	84	
11. Bojonggede	320	5	54	
12. Putatgede	492	14	103	
Jumlah	2016	6.800	186	1.226
	2015	6.674	154	1.205
	2014	6.622	121	1.205

Sumber data: PPLKB Kecamatan Ngampel

Tabel 3.9. Lanjutan

Desa/Kelurahan	Kontrasepsi			
	Kondom	IMP	Suntik	
(1)	(5)	(6)	(7)	
01. Winong	2	59	269	
02. Jatirejo	1	18	286	
03. Rejosari	4	31	197	
04. Sumbersari	7	20	489	
05. Kebonagung	1	49	400	
06. Ngampel Kulon	2	57	298	
07. Ngampel Wetan	1	23	139	
08. Sudipayung	3	67	327	
09. Dempelrejo	2	24	300	
10. Banyuurip	4	55	275	
11. Bojonggede	2	17	178	
12. Putatgede	4	36	255	
Jumlah	2016	33	456	3.413
	2015	33	377	3.396
	2014	33	320	3.375

Sumber data: PPLKB Kecamatan Ngampel

Tabel 3.9. Lanjutan

Desa/Kelurahan	Kontrasepsi			
	MOP	MOW	Jumlah	
(1)	(8)	(9)	(10)	
01. Winong	20	39	574	
02. Jatirejo	1	13	526	
03. Rejosari	0	6	308	
04. Sumbersari	4	45	716	
05. Kebonagung	6	76	653	
06. Ngampel Kulon	7	25	519	
07. Ngampel Wetan	6	6	233	
08. Sudipayung	0	18	530	
09. Dempelrejo	1	4	427	
10. Banyuurip	16	11	464	
11. Bojonggede	1	2	259	
12. Putatgede	0	2	414	
Jumlah	2016	62	247	5.623
	2015	61	61	5.287
	2014	61	240	5.355

Sumber data: PPLKB Kecamatan Ngampel

Tabel 3.10. Banyaknya Pemeluk Agama Menurut Desa Tahun 2016

Desa/Kelurahan	Islam	Kristen Protestan	Kristen Katholik
(1)	(2)	(3)	(4)
01. Winong	4.913	0	0
02. Jatirejo	3.180	0	4
03. Rejosari	1.921	0	0
04. Sumbersari	4.614	0	0
05. Kebonagung	3.537	0	0
06. Ngampel Kulon	3.672	0	0
07. Ngampel Wetan	1.309	0	0
08. Sudipayung	3.424	0	0
09. Dempelrejo	2.568	9	0
10. Banyuurip	2.830	0	0
11. Bojonggede	1.603	0	0
12. Putatgede	2.124	0	0
Jumlah	2016	35.695	9
	2015	33.512	9
	2014	34.551	9

Sumber data: KUA Kecamatan Ngampel

Tabel 3.10. Lanjutan

Desa/Kelurahan	Budha	Hindu	Konghucu
(1)	(5)	(6)	(7)
01. Winong	0	0	0
02. Jatirejo	0	0	0
03. Rejosari	0	0	0
04. Sumbersari	0	0	0
05. Kebonagung	0	0	0
06. Ngampel Kulon	0	0	0
07. Ngampel Wetan	0	0	0
08. Sudipayung	0	0	0
09. Dempelrejo	0	0	0
10. Banyuurip	0	0	0
11. Bojonggede	0	0	0
12. Putatgede	0	0	0
Jumlah	2016	0	0
	2015	0	0
	2014	0	0

Sumber data: KUA Kecamatan Ngampel

Tabel 3.11. Banyaknya Tempat Ibadah Menurut Desa Tahun 2016

Desa/Kelurahan	Masjid	Musholla/ Langgar	Gereja	Kuil/Pura	Klenteng	
(1)	(2)	(3)	(4)	(5)	(6)	
01. Winong	2	24	0	0	0	
02. Jatirejo	2	11	0	0	0	
03. Rejosari	2	7	0	0	0	
04. Sumbersari	1	11	0	0	0	
05. Kebonagung	1	9	0	0	0	
06. Ngampel Kulon	1	18	0	0	0	
07. Ngampel Wetan	1	5	0	0	0	
08. Sudipayung	2	11	0	0	0	
09. Dempelrejo	2	11	0	0	0	
10. Banyuurip	1	8	0	0	0	
11. Bojonggede	2	8	0	0	0	
12. Putatgede	1	9	0	0	0	
Jumlah	2016	18	132	0	0	0
	2015	17	169	0	0	0
	2014	17	157	0	0	0

Sumber data: KUA Kecamatan Ngampel

Tabel 3.12. Banyaknya Calon Jamaah Haji Menurut Desa Tahun 2014 - 2016

Desa/Kelurahan	2014	2015	2016
(1)	(2)	(3)	(4)
01. Winong	1	0	3
02. Jatirejo	4	0	0
03. Rejosari	0	2	2
04. Sumbersari	1	14	6
05. Kebonagung	8	8	12
06. Ngampel Kulon	3	2	4
07. Ngampel Wetan	0	0	2
08. Sudipayung	1	0	2
09. Dempelrejo	4	0	1
10. Banyuurip	0	0	2
11. Bojonggede	2	0	4
12. Putatgede	1	2	2
Jumlah	25	28	40

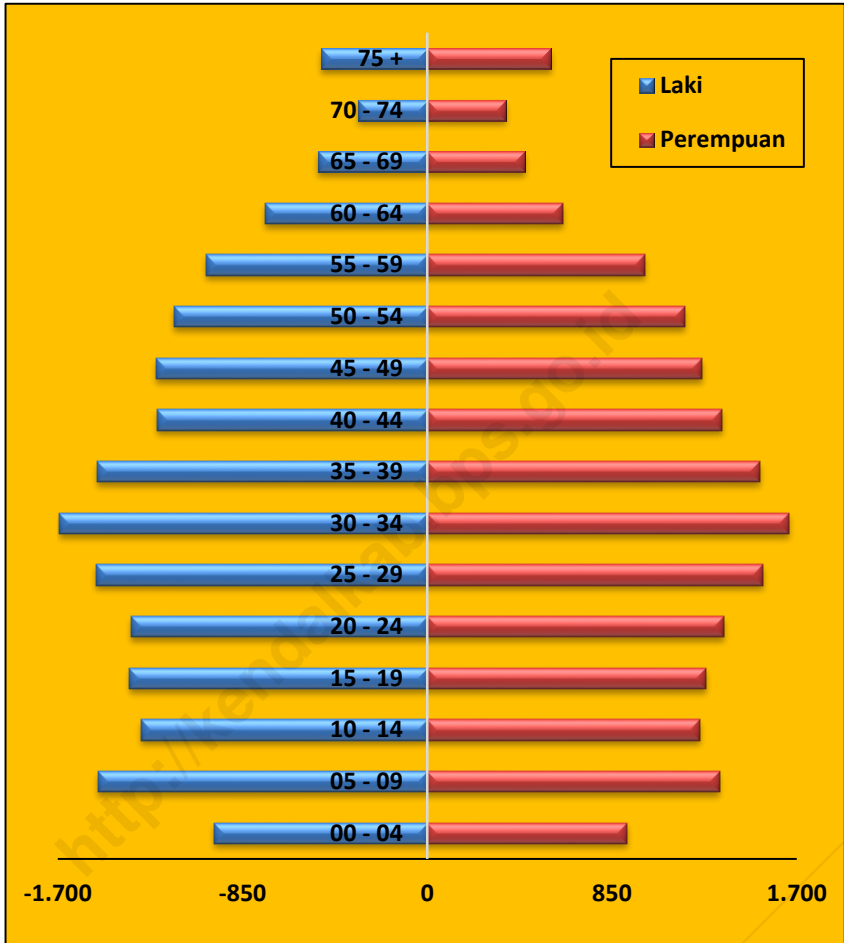
Sumber data: KUA Kecamatan Ngampel

Tabel 3.13. Banyaknya Nikah, Talak, Cerai, dan Rujuk Menurut Desa Tahun 2016

Desa/Kelurahan	Nikah	Talak	Cerai	Rujuk	
(1)	(2)	(3)	(4)	(5)	
01. Winong	46	1	2	0	
02. Jatirejo	38	1	2	0	
03. Rejosari	20	1	1	0	
04. Sumbersari	45	0	5	0	
05. Kebonagung	32	0	1	0	
06. Ngampel Kulon	30	1	0	0	
07. Ngampel Wetan	10	0	1	0	
08. Sudipayung	43	1	0	0	
09. Dempelrejo	24	0	3	0	
10. Banyuurip	28	0	0	0	
11. Bojonggede	14	0	0	0	
12. Putatgede	26	0	0	0	
Jumlah	2016	356	5	15	0
	2015	351	14	9	0
	2014	345	0	0	0

Sumber data: KUA Kecamatan Ngampel

Grafik 3. Penduduk Kecamatan Ngampel Menurut Kelompok Umur dan Jenis Kelamin Tahun 2016



BAB

SOSIAL

4



19 TK
17 SD Negeri
3 MI
1 SMP Negeri
3 SMP Swasta
3 SMK Swasta

1 Puskesmas

3 Puskesmas Pembantu

5 Praktek Dokter Umum

49 Posyandu

3 Apotik



BAB IV. SOSIAL

Pendidikan merupakan sarana penting dalam mencetak sumber daya manusia yang berkualitas, untuk itu diperlukan prasarana pendidikan yang bagus dan representatif guna mendukung wajib belajar pendidikan dasar 9 tahun. Di Kecamatan Ngampel terdapat fasilitas pendidikan mulai dari sekolah pra sekolah (Taman Kanak – Kanak) hingga SLTA. Jumlah sekolah pra sekolah pada tahun 2016 sebesar 19 unit dengan jumlah murid sebesar 826 murid, jumlah sekolah setingkat SD di kecamatan ini mencapai 20 unit dengan 3.218 orang murid. Sementara sekolah setingkat SMP sebanyak 4 unit dengan jumlah murid sebesar 1.498 murid dan terdapat 3 unit sekolah SMA sederajat dengan 623 orang murid.

Di bidang kesehatan, prasarana yang ada di Kecamatan Ngampel tersedia Puskesmas 1 unit, puskesmas pembantu 2 unit, praktik dokter umum sebanyak 5 orang, praktek dokter gigi sebanyak 1 orang, dan di hampir setiap desa sudah terdapat bidan desa dan perawat/mantri kesehatan untuk membantu pelayanan kesehatan bagi penduduk desa.

Tabel 4.1. Rasio Murid – Sekolah dan Rasio Murid - Guru Taman Kanak-Kanak (TK) Menurut Desa Tahun 2016

Desa/Kelurahan	Sekolah	Murid	Guru	Rasio Murid- Sekolah	Rasio Murid- Guru	
(1)	(2)	(3)	(4)	(5)	(6)	
01. Winong	2	67	5	34	13	
02. Jatirejo	2	63	6	32	11	
03. Rejosari	1	33	3	33	11	
04. Sumbersari	2	107	7	54	15	
05. Kebonagung	2	98	6	49	16	
06. Ngampel Kulon	2	92	4	46	23	
07. Ngampel Wetan	1	51	3	51	17	
08. Sudipayung	2	76	5	38	15	
09. Dempelrejo	1	32	2	32	16	
10. Banyuurip	2	85	6	43	14	
11. Bojonggede	1	58	3	58	19	
12. Putatgede	1	64	3	64	21	
Jumlah	2016	19	826	53	43	16
	2015	17	701	47	41	15
	2014	17	643	47	38	14

Sumber data: Pengurus IGTKI - PGRI

Tabel 4.2. Rasio Murid – Sekolah dan Rasio Murid - Guru Sekolah Dasar Negeri (SDN) Menurut Desa Tahun 2016

Desa/Kelurahan	Sekolah	Murid	Guru	Rasio Murid- Sekolah	Rasio Murid- Guru	
(1)	(2)	(3)	(4)	(5)	(6)	
01. Winong	2	389	19	195	20	
02. Jatirejo	1	195	10	195	20	
03. Rejosari	1	149	10	149	15	
04. Sumbersari	3	543	27	181	20	
05. Kebonagung	1	170	9	170	19	
06. Ngampel Kulon	2	325	18	163	18	
07. Ngampel Wetan	1	149	9	149	17	
08. Sudipayung	1	171	10	171	17	
09. Dempelrejo	1	111	9	111	12	
10. Banyuurip	2	225	18	113	13	
11. Bojonggede	1	166	10	166	17	
12. Putatgede	1	179	9	179	20	
Jumlah	2016	17	2.772	158	163	18
	2015	17	2.763	158	163	17
	2014	17	2.734	164	161	17

Sumber data: UPTD Dinas Pendidikan Kecamatan Ngampel

Tabel 4.3. Rasio Murid – Sekolah dan Rasio Murid - Guru Sekolah Dasar (SD) Swasta Menurut Desa Tahun 2016

Desa/Kelurahan	Sekolah	Murid	Guru	Rasio Murid- Sekolah	Rasio Murid- Guru
(1)	(2)	(3)	(4)	(5)	(6)
01. Winong	0	0	0	0	0
02. Jatirejo	0	0	0	0	0
03. Rejosari	0	0	0	0	0
04. Sumbersari	0	0	0	0	0
05. Kebonagung	0	0	0	0	0
06. Ngampel Kulon	0	0	0	0	0
07. Ngampel Wetan	0	0	0	0	0
08. Sudipayung	0	0	0	0	0
09. Dempelrejo	0	0	0	0	0
10. Banyuurip	0	0	0	0	0
11. Bojonggede	0	0	0	0	0
12. Putatgede	0	0	0	0	0
Jumlah	2016	0	0	0	0
	2015	0	0	0	0
	2014	0	0	0	0

Sumber data: UPTD Dinas Pendidikan Kecamatan Ngampel

Tabel 4.4. Rasio Murid – Sekolah dan Rasio Murid - Guru Madrasah Ibtidaiyah (MI) Menurut Desa Tahun 2016

Desa/Kelurahan	Sekolah	Murid	Guru	Rasio Murid- Sekolah	Rasio Murid- Guru
(1)	(2)	(3)	(4)	(5)	(6)
01. Winong	1	133	10	133	13
02. Jatirejo	0	0	0	0	0
03. Rejosari	0	0	0	0	0
04. Sumbersari	0	0	0	0	0
05. Kebonagung	1	163	10	163	16
06. Ngampel Kulon	0	0	0	0	0
07. Ngampel Wetan	0	0	0	0	0
08. Sudipayung	1	150	7	150	21
09. Dempelrejo	0	0	0	0	0
10. Banyuurip	0	0	0	0	0
11. Bojonggede	0	0	0	0	0
12. Putatgede	0	0	0	0	0
Jumlah	2016	3	446	27	149
	2015	3	920	26	307
	2014	3	437	26	146

Sumber data: UPTD Dinas Pendidikan Kecamatan Ngampel

Tabel 4.5. Rasio Murid – Sekolah dan Rasio Murid - Guru Sekolah Menengah Pertama Negeri (SMPN) Menurut Desa Tahun 2016

Desa/Kelurahan	Sekolah	Murid	Guru	Rasio Murid- Sekolah	Rasio Murid- Guru	
(1)	(2)	(3)	(4)	(5)	(6)	
01. Winong	0	0	0	0	0	
02. Jatirejo	0	0	0	0	0	
03. Rejosari	1	603	28	603	22	
04. Sumbersari	0	0	0	0	0	
05. Kebonagung	0	0	0	0	0	
06. Ngampel Kulon	0	0	0	0	0	
07. Ngampel Wetan	0	0	0	0	0	
08. Sudipayung	0	0	0	0	0	
09. Dempelrejo	0	0	0	0	0	
10. Banyuurip	0	0	0	0	0	
11. Bojonggede	0	0	0	0	0	
12. Putatgede	0	0	0	0	0	
Jumlah	2016	1	603	28	603	22
	2015	1	568	32	568	18
	2014	1	585	32	585	18

Sumber data: UPTD Dinas Pendidikan Kecamatan Ngampel

Tabel 4.6. Rasio Murid – Sekolah dan Rasio Murid - Guru Sekolah Menengah Pertama (SMP) Swasta Menurut Desa Tahun 2016

Desa/Kelurahan	Sekolah	Murid	Guru	Rasio Murid- Sekolah	Rasio Murid- Guru
(1)	(2)	(3)	(4)	(5)	(6)
01. Winong	0	0	0	0	0
02. Jatirejo	0	0	0	0	0
03. Rejosari	0	0	0	0	0
04. Sumbersari	0	0	0	0	0
05. Kebonagung	0	0	0	0	0
06. Ngampel Kulon	1	150	12	150	13
07. Ngampel Wetan	0	0	0	0	0
08. Sudipayung	1	628	31	628	20
09. Dempelrejo	0	0	0	0	0
10. Banyuurip	0	0	0	0	0
11. Bojonggede	1	117	10	117	12
12. Putatgede	0	0	0	0	0
Jumlah	2016	3	895	53	298
	2015	3	809	50	270
	2014	2	634	40	317

Sumber data: UPTD Dinas Pendidikan Kecamatan Ngampel

Tabel 4.7. Rasio Murid – Sekolah dan Rasio Murid - Guru Madrasah Tsanawiyah (MTS) Menurut Desa Tahun 2016

Desa/Kelurahan	Sekolah	Murid	Guru	Rasio Murid- Sekolah	Rasio Murid- Guru
(1)	(2)	(3)	(4)	(5)	(6)
01. Winong	0	0	0	0	0
02. Jatirejo	0	0	0	0	0
03. Rejosari	0	0	0	0	0
04. Sumbersari	0	0	0	0	0
05. Kebonagung	0	0	0	0	0
06. Ngampel Kulon	0	0	0	0	0
07. Ngampel Wetan	0	0	0	0	0
08. Sudipayung	0	0	0	0	0
09. Dempelrejo	0	0	0	0	0
10. Banyuurip	0	0	0	0	0
11. Bojonggede	0	0	0	0	0
12. Putatgede	0	0	0	0	0
Jumlah	2016	0	0	0	0
	2015	0	0	0	0
	2014	0	0	0	0

Sumber data: UPTD Dinas Pendidikan Kecamatan Ngampel

Tabel 4.8. Rasio Murid – Sekolah dan Rasio Murid - Guru Sekolah Menengah Atas Negeri (SMAN) Menurut Desa Tahun 2016

Desa/Kelurahan	Sekolah	Murid	Guru	Rasio Murid- Sekolah	Rasio Murid- Guru
(1)	(2)	(3)	(4)	(5)	(6)
01. Winong	0	0	0	0	0
02. Jatirejo	0	0	0	0	0
03. Rejosari	0	0	0	0	0
04. Sumbersari	0	0	0	0	0
05. Kebonagung	0	0	0	0	0
06. Ngampel Kulon	0	0	0	0	0
07. Ngampel Wetan	0	0	0	0	0
08. Sudipayung	0	0	0	0	0
09. Dempelrejo	0	0	0	0	0
10. Banyuurip	0	0	0	0	0
11. Bojonggede	0	0	0	0	0
12. Putatgede	0	0	0	0	0
Jumlah	2016	0	0	0	0
	2015	0	0	0	0
	2014	0	0	0	0

Sumber data: UPTD Dinas Pendidikan Kecamatan Ngampel

Tabel 4.9. Rasio Murid – Sekolah dan Rasio Murid - Guru Sekolah Menengah Atas (SMA) Swasta Menurut Desa Tahun 2016

Desa/Kelurahan	Sekolah	Murid	Guru	Rasio Murid- Sekolah	Rasio Murid- Guru
(1)	(2)	(3)	(4)	(5)	(6)
01. Winong	0	0	0	0	0
02. Jatirejo	0	0	0	0	0
03. Rejosari	0	0	0	0	0
04. Sumbersari	0	0	0	0	0
05. Kebonagung	0	0	0	0	0
06. Ngampel Kulon	0	0	0	0	0
07. Ngampel Wetan	0	0	0	0	0
08. Sudipayung	0	0	0	0	0
09. Dempelrejo	0	0	0	0	0
10. Banyuurip	0	0	0	0	0
11. Bojonggede	0	0	0	0	0
12. Putatgede	0	0	0	0	0
Jumlah	2016	0	0	0	0
	2015	0	0	0	0
	2014	0	0	0	0

Sumber data: UPTD Dinas Pendidikan Kecamatan Ngampel

Tabel 4.10. Rasio Murid – Sekolah dan Rasio Murid - Guru Sekolah Menengah Kejuruan Negeri (SMKN) Menurut Desa Tahun 2016

Desa/Kelurahan	Sekolah	Murid	Guru	Rasio Murid- Sekolah	Rasio Murid- Guru
(1)	(2)	(3)	(4)	(5)	(6)
01. Winong	0	0	0	0	0
02. Jatirejo	0	0	0	0	0
03. Rejosari	0	0	0	0	0
04. Sumbersari	0	0	0	0	0
05. Kebonagung	0	0	0	0	0
06. Ngampel Kulon	0	0	0	0	0
07. Ngampel Wetan	0	0	0	0	0
08. Sudipayung	0	0	0	0	0
09. Dempelrejo	0	0	0	0	0
10. Banyuurip	0	0	0	0	0
11. Bojonggede	0	0	0	0	0
12. Putatgede	0	0	0	0	0
Jumlah	2016	0	0	0	0
	2015	0	0	0	0
	2014	0	0	0	0

Sumber data: UPTD Dinas Pendidikan Kecamatan Ngampel

Tabel 4.11. Rasio Murid – Sekolah dan Rasio Murid - Guru Sekolah Menengah Kejuruan (SMK) Swasta Menurut Desa Tahun 2016

Desa/Kelurahan	Sekolah	Murid	Guru	Rasio Murid- Sekolah	Rasio Murid- Guru
(1)	(2)	(3)	(4)	(5)	(6)
01. Winong	0	0	0	0	0
02. Jatirejo	0	0	0	0	0
03. Rejosari	0	0	0	0	0
04. Sumbersari	0	0	0	0	0
05. Kebonagung	0	0	0	0	0
06. Ngampel Kulon	1	56	11	56	5
07. Ngampel Wetan	0	0	0	0	0
08. Sudipayung	1	549	32	549	17
09. Dempelrejo	0	0	0	0	0
10. Banyuurip	0	0	0	0	0
11. Bojonggede	1	18	6	18	3
12. Putatgede	0	0	0	0	0
Jumlah	2016	3	623	49	13
	2015	2	546	36	15
	2014	2	572	53	11

Sumber data: UPTD Dinas Pendidikan Kecamatan Ngampel

Tabel 4.12. Rasio Murid – Sekolah dan Rasio Murid - Guru Madrasah Aliyah (MA) Menurut Desa Tahun 2016

Desa/Kelurahan	Sekolah	Murid	Guru	Rasio Murid- Sekolah	Rasio Murid- Guru
(1)	(2)	(3)	(4)	(5)	(6)
01. Winong	0	0	0	0	0
02. Jatirejo	0	0	0	0	0
03. Rejosari	0	0	0	0	0
04. Sumbersari	0	0	0	0	0
05. Kebonagung	0	0	0	0	0
06. Ngampel Kulon	0	0	0	0	0
07. Ngampel Wetan	0	0	0	0	0
08. Sudipayung	0	0	0	0	0
09. Dempelrejo	0	0	0	0	0
10. Banyuurip	0	0	0	0	0
11. Bojonggede	0	0	0	0	0
12. Putatgede	0	0	0	0	0
Jumlah	2016	0	0	0	0
	2015	0	0	0	0
	2014	0	0	0	0

Sumber data: UPTD Dinas Pendidikan Kecamatan Ngampel

Tabel 4.13. Banyaknya Tenaga Kesehatan Menurut Desa Tahun 2016

Desa/Kelurahan	Dokter	Mantri Kesehatan	Bidan	Perawat	Dukun Bayi	
(1)	(2)	(3)	(4)	(5)	(6)	
01. Winong	0	0	4	2	2	
02. Jatirejo	0	0	5	2	1	
03. Rejosari	0	0	3	1	1	
04. Sumbersari	0	0	2	2	2	
05. Kebonagung	0	0	6	6	1	
06. Ngampel Kulon	1	0	2	4	3	
07. Ngampel Wetan	0	0	2	0	0	
08. Sudipayung	0	0	5	3	1	
09. Dempelrejo	1	0	6	5	1	
10. Banyuurip	4	0	5	9	1	
11. Bojonggede	2	0	4	4	0	
12. Putatgede	0	0	6	6	0	
Jumlah	2016	8	0	50	44	13
	2015	5	56	44	0	13
	2014	5	56	44	0	13

Sumber data: Puskesmas Kecamatan Ngampel

Tabel 4.14. Banyaknya Fasilitas Kesehatan Menurut Desa Tahun 2016

Desa/Kelurahan	Rumah Sakit	Puskesmas	Puskesmas Pembantu	
(1)	(2)	(3)	(4)	
01. Winong	0	0	1	
02. Jatirejo	0	0	0	
03. Rejosari	0	0	0	
04. Sumbersari	0	0	0	
05. Kebonagung	0	0	0	
06. Ngampel Kulon	0	1	0	
07. Ngampel Wetan	0	0	0	
08. Sudipayung	0	0	0	
09. Dempelrejo	0	0	0	
10. Banyuurip	0	0	1	
11. Bojonggede	0	0	0	
12. Putatgede	0	0	0	
Jumlah	2016	0	1	2
	2015	0	1	2
	2014	0	1	2

Sumber data: Puskesmas Kecamatan Ngampel

Tabel 4.14. Lanjutan

Desa/Kelurahan	Rumah Bersalin	Praktik Dokter Umum	Praktik Dokter Gigi	
(1)	(5)	(6)	(7)	
01. Winong	0	0	0	
02. Jatirejo	0	0	0	
03. Rejosari	0	0	0	
04. Sumbersari	0	0	0	
05. Kebonagung	0	0	0	
06. Ngampel Kulon	0	1	0	
07. Ngampel Wetan	0	0	0	
08. Sudipayung	0	0	0	
09. Dempelrejo	0	1	0	
10. Banyuurip	0	2	1	
11. Bojonggede	0	1	0	
12. Putatgede	0	0	0	
Jumlah	2016	0	5	1
	2015	0	5	0
	2014	0	5	0

Sumber data: Puskesmas Kecamatan Ngampel

Tabel 4.14. Lanjutan

Desa/Kelurahan	Posyandu	Pos Kesehatan Desa (Poskesdes)	Apotek/ Toko Obat
(1)	(8)	(9)	(10)
01. Winong	6	0	0
02. Jatirejo	4	1	0
03. Rejosari	3	1	0
04. Sumbersari	6	1	0
05. Kebonagung	4	0	0
06. Ngampel Kulon	6	0	1
07. Ngampel Wetan	2	1	0
08. Sudipayung	4	1	0
09. Dempelrejo	3	1	0
10. Banyuurip	4	1	1
11. Bojonggede	3	1	0
12. Putatgede	4	1	1
Jumlah	2016	49	9
	2015	-	-
	2014	50	-

Sumber data: Puskesmas Kecamatan Ngampel

Tidak Tersedia

Tabel 4.15. Banyaknya Keluarga Menurut Desa dan Jenis Tahapan Tahun 2016

Desa/Kelurahan	Pra Sejahtera	Sejahtera				Jumlah	
		I	II	III	III Plus		
(1)	(2)	(3)	(4)	(5)	(6)	(7)	
01. Winong	382	254	402	373	35	1.446	
02. Jatirejo	243	358	237	126	20	984	
03. Rejosari	164	156	127	171	2	620	
04. Sumbersari	453	353	282	258	40	1.386	
05. Kebonagung	279	225	347	281	17	1.149	
06. Ngampel Kulon	190	237	130	583	25	1.165	
07. Ngampel Wetan	135	61	87	109	3	395	
08. Sudipayung	240	284	122	399	10	1.055	
09. Dempelrejo	230	84	108	398	5	825	
10. Banyuurip	387	83	93	258	9	830	
11. Bojonggede	227	165	62	52	19	525	
12. Putatgede	197	213	142	99	7	658	
Jumlah	2016	3.127	2.473	2.139	3.107	192	11.038
	2015	3.227	1.783	2.051	2.888	186	10.135
	2014	3.227	1.783	2.051	2.888	186	10.135

Sumber data: PPLKB Kecamatan Ngampel

Tabel 4.16. Banyaknya Penderita Cacat Menurut Desa dan Jenis Cacat Tahun 2015

Desa/Kelurahan	Jenis Penderita Cacat		
	Tuna Netra	Tubuh	Mental
(1)	(2)	(3)	(4)
01. Winong	3	15	1
02. Jatirejo	2	6	0
03. Rejosari	11	13	4
04. Sumbersari	10	9	6
05. Kebonagung	2	1	0
06. Ngampel Kulon	2	6	0
07. Ngampel Wetan	2	2	0
08. Sudipayung	13	25	0
09. Dempelrejo	7	14	4
10. Banyuurip	8	3	1
11. Bojonggede	0	6	0
12. Putatgede	0	4	0
Jumlah	60	104	16

Sumber data: TKSK Kecamatan Ngampel

Catatan : Data tahun 2016 belum tersedia

Tabel 4.16. Lanjutan

Desa/Kelurahan	Jenis Penderita Cacat		
	Bisu - Tuli	Psikotik	Jumlah
(1)	(5)	(6)	(7)
01. Winong	8	3	30
02. Jatirejo	2	3	13
03. Rejosari	9	13	50
04. Sumbersari	9	5	39
05. Kebonagung	4	3	10
06. Ngampel Kulon	1	0	9
07. Ngampel Wetan	0	0	4
08. Sudipayung	1	4	43
09. Dempelrejo	7	2	34
10. Banyuurip	5	6	23
11. Bojonggede	1	2	9
12. Putatgede	3	2	9
Jumlah	50	43	273

Sumber data: TKSK Kecamatan Ngampel

Catatan : Data tahun 2016 belum tersedia

Tabel 4.17. Banyaknya Penyandang Sosial Menurut Desa dan Jenis Penyandang Sosial Tahun 2015

Desa/Kelurahan	Jenis Penyandang Sosial		
	Anak Terlantar	Anak Nakal	Anak Jalanan
(1)	(2)	(3)	(4)
01. Winong	-	-	-
02. Jatirejo	-	-	-
03. Rejosari	-	-	-
04. Sumbersari	-	-	-
05. Kebonagung	-	-	-
06. Ngampel Kulon	-	-	-
07. Ngampel Wetan	-	-	-
08. Sudipayung	-	-	-
09. Dempelrejo	-	-	-
10. Banyuurip	-	-	-
11. Bojonggede	-	-	-
12. Putatgede	-	-	-
Jumlah	-	-	-

Sumber data: TKSK Kecamatan Ngampel

Catatan : Data tahun 2016 belum tersedia

Tabel 4.17. Lanjutan

Desa/Kelurahan	Jenis Penyandang Sosial		
	Wanita Tuna Susila	Waria	Jumlah
(1)	(5)	(6)	(7)
01. Winong	-	-	-
02. Jatirejo	-	-	-
03. Rejosari	-	-	-
04. Sumbersari	-	-	-
05. Kebonagung	-	-	-
06. Ngampel Kulon	-	-	-
07. Ngampel Wetan	-	-	-
08. Sudipayung	-	-	-
09. Dempelrejo	-	-	-
10. Banyuurip	-	-	-
11. Bojonggede	-	-	-
12. Putatgede	-	-	-
Jumlah	-	-	-

Sumber data: TKSK Kecamatan Ngampel

Catatan : Data tahun 2016 belum tersedia

Tabel 4.18. Banyaknya Lapangan Olahraga Menurut Desa Tahun 2016

Desa/Kelurahan	Lapangan Olahraga					
	Sepak Bola	Volly	Bulu Tangkis	Tennis	Futsal	
(1)	(2)	(3)	(4)	(5)	(6)	
01. Winong	0	1	3	0	0	
02. Jatirejo	1	2	1	0	0	
03. Rejosari	1	1	1	0	0	
04. Sumbersari	1	1	1	0	0	
05. Kebonagung	1	1	1	0	0	
06. Ngampel Kulon	1	2	1	0	0	
07. Ngampel Wetan	0	1	2	0	0	
08. Sudipayung	1	1	1	0	0	
09. Dempelrejo	0	1	1	0	0	
10. Banyuurip	0	1	2	0	0	
11. Bojonggede	0	0	1	0	0	
12. Putatgede	1	1	1	0	0	
Jumlah	2016	7	13	16	0	0
	2015	7	13	16	0	0
	2014	7	13	14	0	0

Sumber data: Statistik Kecamatan Ngampel

Tabel 4.19. Jumlah Bantuan Program Keluarga Harapan (PKH) Tahap I Menurut Desa Tahun 2016

Desa/Kelurahan	Jumlah						Dana Tersalurkankan	
	Siswa SD	Siswa SMP	Siswa SMA	Ibu Hamil	Balita	KPM		
(1)	(2)	(3)	(4)	(5)	(6)	(7)	(8)	
01. Winong	47	24	4	0	26	47	39.987.500	
02. Jatirejo	14	7	3	0	7	17	13.937.500	
03. Rejosari	20	14	6	1	6	30	23.412.500	
04. Sumbersari	27	15	5	0	6	31	24.400.000	
05. Kebonagung	31	20	11	0	12	35	29.833.750	
06. Ngampel Kulon	21	18	8	0	2	29	22.837.500	
07. Ngampel Wetan	15	8	5	0	7	19	16.037.500	
08. Sudipayung	26	19	8	1	22	42	34.807.500	
09. Dempelrejo	18	8	5	0	6	21	16.775.000	
10. Banyuurip	59	18	11	4	18	64	50.762.500	
11. Bojonggede	21	9	7	0	13	31	24.900.000	
12. Putatgede	19	7	4	0	6	17	14.137.500	
Jumlah	2016	318	167	77	6	131	383	311.828.750
	2015	400	193	-	10	182	400	112.567.500
	2014	342	183	-	9	217	413	134.512.500

Sumber data: Sekretariat UPPKH Kabupaten Kendal

Tabel 4.20. Jumlah Bantuan Program Keluarga Harapan (PKH) Tahap II Menurut Desa Tahun 2016

Desa/Kelurahan	Jumlah						Dana Tersalurkan	
	Siswa SD	Siswa SMP	Siswa SMA	Ibu Hamil	Balita	KPM		
(1)	(2)	(3)	(4)	(5)	(6)	(7)	(8)	
01. Winong	47	24	4	0	26	47	16.333.750	
02. Jatirejo	14	7	3	0	7	17	5.332.500	
03. Rejosari	20	14	6	1	6	30	8.290.000	
04. Sumbersari	27	15	5	0	6	31	8.900.000	
05. Kebonagung	31	18	11	1	12	35	12.480.000	
06. Ngampel Kulon	21	18	8	0	2	29	8.221.250	
07. Ngampel Wetan	15	8	5	0	7	19	6.357.500	
08. Sudipayung	26	19	8	0	22	42	13.887.500	
09. Dempelrejo	18	8	5	1	6	21	6.575.000	
10. Banyuurip	59	17	11	3	20	64	18.575.000	
11. Bojonggede	21	9	7	0	13	31	9.400.000	
12. Putatgede	19	7	4	1	6	17	6.137.500	
Jumlah	2016	318	164	77	7	133	383	120.490.000
	2015	323	191	-	13	184	399	332.366.250
	2014	340	183	-	1	223	412	233.259.000

Sumber data: Sekretariat UPPKH Kabupaten Kendal

Tabel 4.21. Jumlah Bantuan Program Keluarga Harapan (PKH) Tahap III Menurut Desa Tahun 2016

Desa/Kelurahan	Jumlah						Dana Tersalurkankan	
	Siswa SD	Siswa SMP	Siswa SMA	Ibu Hamil	Balita	KPM		
(1)	(2)	(3)	(4)	(5)	(6)	(7)	(8)	
01. Winong	47	24	4	0	26	47	16.457.500	
02. Jatirejo	14	7	3	0	7	17	5.437.500	
03. Rejosari	20	14	6	0	7	30	8.412.500	
04. Sumbersari	27	15	5	0	6	31	8.900.000	
05. Kebonagung	31	18	11	1	12	35	12.788.750	
06. Ngampel Kulon	21	18	8	0	2	29	8.213.750	
07. Ngampel Wetan	15	8	5	0	7	19	6.537.500	
08. Sudipayung	26	19	8	0	23	42	13.887.500	
09. Dempelrejo	18	8	5	1	6	21	6.575.000	
10. Banyuurip	59	17	11	0	23	64	18.575.000	
11. Bojonggede	21	9	7	1	13	31	9.700.000	
12. Putatgede	19	7	4	0	6	17	6.137.500	
Jumlah	2016	318	164	77	3	138	383	121.622.500
	2015	323	191	-	7	190	398	123.270.000
	2014	340	183	-	1	223	412	134.475.000

Sumber data: Sekretariat UPPKH Kabupaten Kendal

Tabel 4.22. Jumlah Bantuan Program Keluarga Harapan (PKH) Tahap IV Menurut Desa Tahun 2016

Desa/Kelurahan	Jumlah							
	Siswa SD	Siswa SMP	Siswa SMA	Ibu Hamil	Balita	Aspras	Lansia	
(1)	(2)	(3)	(4)	(5)	(6)	(7)	(8)	
01. Winong	52	22	11	0	20	0	2	
02. Jatirejo	16	10	9	1	12	0	1	
03. Rejosari	21	14	6	0	4	0	2	
04. Sumbersari	26	21	8	0	8	0	6	
05. Kebonagung	29	22	15	0	9	0	3	
06. Ngampel Kulon	19	15	14	0	3	0	0	
07. Ngampel Wetan	14	8	6	1	5	0	2	
08. Sudipayung	25	16	15	1	17	0	0	
09. Dempelrejo	18	12	10	1	14	0	6	
10. Banyuurip	60	27	13	0	23	0	0	
11. Bojonggede	23	8	10	2	8	0	0	
12. Putatgede	22	9	5	0	7	1	2	
Jumlah	2016	325	184	122	6	130	1	24
	2015	326	166	-	6	131	-	-
	2014	324	194	-	5	184	-	-

Sumber data: Sekretariat UPPKH Kabupaten Kendal

Dana Tersalurkan

KPM

(9)	(10)
54	17.174.999
25	8.299.999
33	8.304.166
40	11.983.331
42	13.683.332
30	9.076.250
21	6.941.666
41	14.103.750
34	11.066.664
73	20.479.166
30	9.287.500
21	7.462.499
444	137.863.322
391	115.840.000
400	128.350.000

Tabel 4.23. Banyaknya Rumah Tangga Sasaran Hasil Pendataan

Desa/Kelurahan	Pendataan (Rumah Tangga)		
	PSE 2005	PPLS 2008	PPLS 2011
(1)	(2)	(3)	(4)
01. Winong	212	285	671
02. Jatirejo	183	225	321
03. Rejosari	162	189	193
04. Sumbersari	226	277	320
05. Kebonagung	219	240	292
06. Ngampel Kulon	124	193	303
07. Ngampel Wetan	81	97	149
08. Sudipayung	168	189	306
09. Dempelrejo	182	233	213
10. Banyuurip	254	242	281
11. Bojonggede	166	163	211
12. Putatgede	137	167	195
Jumlah	2.114	2.500	3.455


Sumber data: BPS Kabupaten Kendal

Tabel 4.24. Jumlah Penerima Program Raskin Tahun 2015 - 2017

Desa/Kelurahan	Penerima Program Raskin (RTSM)		
	2015	2016	2017
(1)	(2)	(3)	(4)
01. Winong	222	222	286
02. Jatirejo	128	128	148
03. Rejosari	100	100	121
04. Sumbersari	161	161	234
05. Kebonagung	139	139	197
06. Ngampel Kulon	148	148	144
07. Ngampel Wetan	61	61	66
08. Sudipayung	131	131	118
09. Dempelrejo	83	83	138
10. Banyuurip	178	178	199
11. Bojonggede	109	109	71
12. Putatgede	82	82	76
Jumlah	1.542	1.542	1.798

Sumber data: Bagian Perekonomian Setda Kabupaten Kendal

Grafik 4. Perbandingan Jumlah Murid di Kecamatan Ngampel Tahun 2016



PRODUK PERTANIAN & PETERNAKAN UNGGULAN KECAMATAN NGAMPEL



Bawang Merah
2.950 Ton

Mangga
822 Ton



Tembakau
60 Ton

Bebek/Itik
40.304 Ekor



Ayam
33.775 Ekor

BAB V. PERTANIAN

Pertanian merupakan sektor lapangan usaha bagi mayoritas penduduk di Kecamatan Ngampel. Berdasarkan hasil Sensus Pertanian subsektor tahun 2013, tercatat 3.634 rumah tangga usaha pertanian tanaman pangan. Kemudian 2.483 rumah tangga usaha pertanian perkebunan, dan 1.178 rumah tangga usaha pertanian hortikultura.

Pada tahun 2016, produksi tanaman hortikultura semusim terbesar berasal dari komoditas bawang merah dengan produksi sebesar 2.950 ton, sementara produksi hortikultura tahunan terbesar adalah mangga sebesar 822 ton. Produksi tanaman perkebunan terbesar di Kecamatan Ngampel adalah tembakau yaitu sebesar 60 ton.

Tabel 5.1. Jumlah Rumah Tangga Usaha Pertanian Menurut Subsektor, ST2013

Desa/Kelurahan	Tanaman Pangan	Hortikultura	Perkebunan
(1)	(2)	(3)	(4)
01. Winong	477	178	133
02. Jatirejo	439	388	57
03. Rejosari	202	18	167
04. Sumbersari	482	1	319
05. Kebonagung	399	0	398
06. Ngampel Kulon	363	1	346
07. Ngampel Wetan	160	66	148
08. Sudipayung	305	166	272
09. Dempelrejo	271	210	230
10. Banyuurip	215	80	202
11. Bojonggede	89	65	52
12. Putatgede	232	5	159
Jumlah	3.634	1.178	2.483

Sumber data: Hasil Sensus Pertanian 2013 (ST2013)

Tabel 5.1. Lanjutan

Desa/Kelurahan	Peternakan	Perikanan	Kehutanan
(1)	(5)	(6)	(7)
01. Winong	93	1	295
02. Jatirejo	141	9	219
03. Rejosari	6	0	59
04. Sumbersari	6	0	0
05. Kebonagung	2	1	1
06. Ngampel Kulon	5	0	0
07. Ngampel Wetan	42	1	2
08. Sudipayung	24	0	29
09. Dempelrejo	26	1	21
10. Banyuurip	29	3	26
11. Bojonggede	33	0	29
12. Putatgede	4	0	19
Jumlah	411	16	700

Sumber data: Hasil Sensus Pertanian 2013 (ST2013)

Tabel 5.2. Jumlah Rumah Tangga Usaha Tanaman Padi dan Palawija menurut Jenis Tanaman, ST2013

Komoditas	Rumah Tangga
(1)	(2)
Tanaman Pangan	3.634
Padi	3.366
Padi Sawah	3.330
Padi Ladang	43
Palawija	2.635
Jagung	878
Kedelai	14
Kacang Tanah	96
Kacang Hijau	1.749
Ubi Kayu	156
Ubi Jalar	9
Sorgum	0
Gandum	0
Talas	0
Ganyong	0
Garut	0
Lainnya	1

Sumber data: Hasil Sensus Pertanian 2013 (ST2013)

Tabel 5.3. Luas Panen dan Produksi Tanaman Hortikultura Semusim Menurut Komoditas Tahun 2016

Komoditas	Luas (Ha)	Produksi (Ton)
(1)	(2)	(3)
01. Bawang Daun	0	0,00
02. Bawang Merah	299	2.950,00
03. Bawang Putih	0	0,00
04. Bayam	0	0,00
05. Buncis	0	0,00
06. Cabai Besar	0	0,00
07. Cabai Rawit	0	0,00
08. Jamur	0	0,00
09. Kacang Panjang	0	0,00
10. Kangkung	0	0,00
11. Kembang kol	0	0,00
12. Ketimun	13	88,00
13. Kubis	0	0,00
14. Labu Siam	0	0,00
15. Melon	0	0,00
16. Petsai	0	0,00
17. Semangka	1	15,00
18. Terung	6	32,00
19. Tomat	0	0,00
20. Wortel	0	0,00

Sumber data: Dinas Pertanian, Perkebunan, Peternakan dan Kehutanan Kab. Kendal

Tabel 5.4. Produksi Tanaman Hortikultura Tahunan Menurut Komoditas Tahun 2016

Komoditas	Produksi (Ton)
(1)	(2)
01. Alpukat	0,00
02. Belimbing	7,00
03. Duku	0,00
04. Durian	0,00
05. Jambu Air	19,40
06. Jambu Biji	31,00
07. Jengkol	0,00
08. Jeruk Siam	0,00
09. Mangga	822,00
10. Manggis	0,00
11. Melinjo	0,00
12. Nangka	80,50
13. Pepaya	7,50
14. Petai	0,00
15. Pisang	148,40
16. Rambutan	25,00
17. Salak	0,00
18. Sawo	0,00
19. Sirsak	0,00
20. Sukun	110,30

Sumber data: Dinas Pertanian, Perkebunan, Peternakan dan Kehutanan Kab. Kendal

Tabel 5.5. Luas Areal dan Produksi Tanaman Perkebunan Menurut Komoditas Tahun 2016

Komoditas	Luas (Ha)	Produksi (Ton)
(1)	(2)	(3)
01. Aren	0	0,00
02. Cengkeh	0	0,00
03. Jambu Mete	0,5	0,40
04. Kakao	0,0	0,00
05. Kapuk	2,6	6,30
06. Karet	0	0,00
07. kelapa Dalam	27,3	15,63
08. Kelapa Deres	0	0,00
09. Kelapa Hibrida	0	0,00
10. Kelapa Kopyor	0	0,00
11. Kemiri	0	0,00
12. Kemukus	0	0,00
13. Kopi Arabika	0	0,00
14. Kopi Robusta	0	0,00
15. Lada	0	0,00
16. Panili	0	0,00
17. Teh	0	0,00
18. Tembakau	333,2	60,00
19. Nilam	0	0,00
20. Tebu	0	0,00

Sumber data: Dinas Pertanian, Perkebunan, Peternakan dan Kehutanan Kab. Kendal

Tabel 5.6. Produksi dan Nilai Produksi Perikanan Menurut Komoditas Tahun 2016

Komoditas	Produksi (Kg)	Nilai Produksi (Rp)
(1)	(2)	(3)
A. Budidaya Ikan Air Tawar (Kolam)	0,00	0,00
1. Lele	N/A	N/A
2. Karper	N/A	N/A
3. Nila	N/A	N/A
4. Gurame	N/A	N/A
5. Patin	N/A	N/A
6. Bawal	N/A	N/A
7. Tawes	N/A	N/A
B. Perairan Umum		
C. Budidaya Ikan Air Payau (Tambak)	0,00	0,00
1. Bandeng	N/A	N/A
2. Udang Windu	N/A	N/A
3. Udang Vannamei	N/A	N/A
4. Nila	N/A	N/A
5. Rumput Laut	N/A	N/A
6. Udang Lainnya	N/A	N/A
7. Kepiting	N/A	N/A

Sumber data: Dinas Perikanan dan Kelautan Kabupaten Kendal

Tabel 5.7. Banyaknya Unggas Menurut Desa Tahun 2016

Desa/Kelurahan	Ayam Kampung	Ayam Ras Petelur	Ayam Pedaging	Bebek/Itik	
(1)	(2)	(3)	(4)	(5)	
01. Winong	3.017	0	0	7.925	
02. Jatirejo	3.289	0	0	0	
03. Rejosari	2.881	0	0	39	
04. Sumbersari	2.809	0	0	3.100	
05. Kebonagung	3.192	0	0	3.950	
06. Ngampel Kulon	1.986	0	0	3.550	
07. Ngampel Wetan	2.340	0	0	200	
08. Sudipayung	2.373	0	0	3.100	
09. Dempelrejo	2.444	0	0	4.620	
10. Banyuurip	3.291	0	0	4.120	
11. Bojonggede	3.113	0	0	5.800	
12. Putatgede	3.040	0	0	3.900	
Jumlah	2016	33.775	0	0	40.304
	2015	45.312	0	0	41.481
	2014	28.391	0	0	48.030

Sumber data: Dinas Pertanian, Perkebunan, Peternakan dan Kehutanan Kab. Kendal

Tabel 5.7. Lanjutan

Desa/Kelurahan		Itik Manila	Burung Merpati	Angsa
(1)		(6)	(7)	(8)
01. Winong		242	41	5
02. Jatirejo		302	44	6
03. Rejosari		157	27	4
04. Sumbersari		63	40	7
05. Kebonagung		75	52	0
06. Ngampel Kulon		95	42	5
07. Ngampel Wetan		125	19	8
08. Sudipayung		136	19	12
09. Dempelrejo		259	73	4
10. Banyuurip		367	45	11
11. Bojonggede		188	39	9
12. Putatgede		237	47	10
Jumlah	2016	2.246	488	81
	2015	2.236	488	16
	2014	5.763	0	0

Sumber data: Dinas Pertanian, Perkebunan, Peternakan dan Kehutanan Kab. Kendal

Tabel 5.8. Banyaknya Ternak Menurut Desa dan Jenis Ternak Tahun 2016

Ekor

Desa/Kelurahan	Sapi Potong	Sapi Perah	Kerbau	Kuda	
(1)	(2)	(3)	(4)	(5)	
01. Winong	3	0	9	5	
02. Jatirejo	5	0	19	6	
03. Rejosari	2	0	0	9	
04. Sumbersari	10	0	6	9	
05. Kebonagung	0	0	22	6	
06. Ngampel Kulon	0	0	0	3	
07. Ngampel Wetan	0	0	0	3	
08. Sudipayung	6	0	3	0	
09. Dempelrejo	4	0	0	3	
10. Banyuurip	0	0	6	2	
11. Bojonggede	0	0	0	2	
12. Putatgede	5	0	0	2	
Jumlah	2016	35	0	65	50
	2015	20	0	65	50
	2014	47	0	328	51

Sumber data: Dinas Pertanian, Perkebunan, Peternakan dan Kehutanan Kab. Kendal

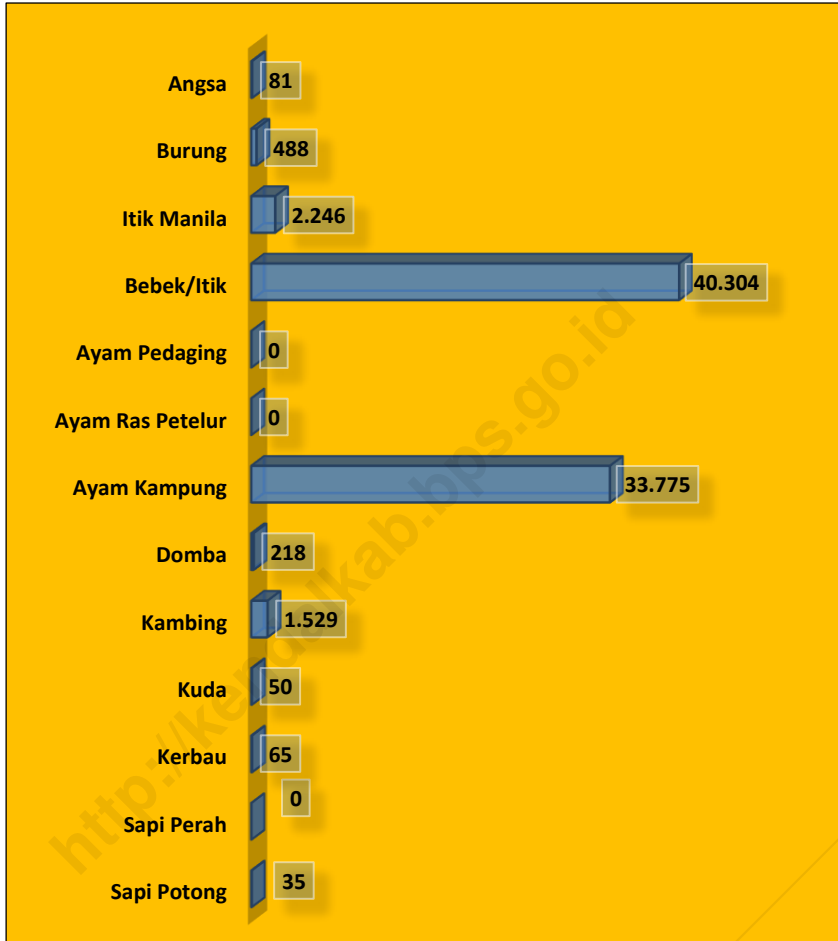
Tabel 5.8. Lanjutan

Ekor

Desa/Kelurahan	Kambing	Domba	Babi	
(1)	(6)	(7)	(8)	
01. Winong	369	28	0	
02. Jatirejo	328	11	0	
03. Rejosari	39	6	0	
04. Sumbersari	28	15	0	
05. Kebonagung	123	11	0	
06. Ngampel Kulon	81	0	0	
07. Ngampel Wetan	59	0	0	
08. Sudipayung	85	0	0	
09. Dempelrejo	138	18	0	
10. Banyuurip	104	71	0	
11. Bojonggede	82	35	0	
12. Putatgede	93	23	0	
Jumlah	2016	1.529	218	0
	2015	1.455	215	0
	2014	3.681	1.116	0

Sumber data: Dinas Pertanian, Perkebunan, Peternakan dan Kehutanan Kab. Kendal

Grafik 5. Jumlah Ternak Menurut Jenisnya Tahun 2016



KEUANGAN



1 Koperasi
Simpan Pinjam



12 BKD/PNPM



2 Pasar Umum :
Desa Jatirejo & Desa
Ngampel Kulon



3 Minimarket :
Desa Ngampel Kulon
& Desa Banyuurip

BAB VI. KEUANGAN

Kondisi perekonomian di Kecamatan Ngampel tahun 2016 tidak mengalami peningkatan dari tahun sebelumnya (masih tetap seperti tahun 2015). Di Kecamatan Ngampel belum terdapat sarana perbankan baik yang berupa bank umum, bank syariah dan BPR. Sementara itu, jumlah lembaga keuangan bukan bank pada masing-masing desa masih berjumlah sama dengan tahun sebelumnya yaitu hanya terdapat 12 BKD/PNPM yang tersebar pada seluruh desa di Kecamatan Ngampel.

Sarana lain yang menunjang perputaran uang yang ada di Kecamatan Ngampel adalah sektor perdagangan. Secara umum, kondisi sarana perdagangan di Kecamatan Ngampel pada tahun 2016 adalah terdapatnya 2 lokasi pasar umum yang terdapat di Desa Jatirejo dan Desa Ngampel Kulon, serta 3 unit minimarket yang terdapat di Desa Ngampel Kulon dan Desa Banyuurip. Jumlah minimarket di Kecamatan Ngampel mengalami perubahan selama tiga tahun terakhir.

Tahun 2015 merupakan tahun pertama kalinya Indonesia mengucurkan Dana Desa sesuai amanat UU No. 6 Tahun 2014 tentang Desa. Dana ini diharapkan agar dimanfaatkan oleh pemerintah desa untuk membiayai penyelenggaraan pemerintahan, pembangunan, dan pemberdayaan masyarakat desa. Jumlah alokasi dana desa yang bersumber dari APBD & dana desa yang bersumber dari APBN di Kecamatan Ngampel pada tahun 2016 sebesar 9,41 milyar rupiah dengan Desa Kebonagung merupakan desa yang mendapatkan dana terbesar yaitu sebesar 806,92 juta

Tabel 6.1. Banyaknya Bank Menurut Desa Tahun 2016

Desa/Kelurahan	Bank Umum	Bank Syariah	BPR
(1)	(2)	(3)	(4)
01. Winong	0	0	0
02. Jatirejo	0	0	0
03. Rejosari	0	0	0
04. Sumbersari	0	0	0
05. Kebonagung	0	0	0
06. Ngampel Kulon	0	0	0
07. Ngampel Wetan	0	0	0
08. Sudipayung	0	0	0
09. Dempelrejo	0	0	0
10. Banyuurip	0	0	0
11. Bojonggede	0	0	0
12. Putatgede	0	0	0
Jumlah	2016	0	0
	2015	0	0
	2014	0	0

Sumber data: Statistik Kecamatan Ngampel

Tabel 6.2. Banyaknya Lembaga Keuangan Bukan Bank Menurut Desa Tahun 2016

Desa/Kelurahan	KSP	KUD	Money Changer	BKD/PNPM
(1)	(2)	(3)	(4)	(5)
01. Winong	0	0	0	1
02. Jatirejo	0	0	0	1
03. Rejosari	0	0	0	1
04. Sumbersari	0	0	0	1
05. Kebonagung	0	0	0	1
06. Ngampel Kulon	0	0	0	1
07. Ngampel Wetan	0	0	0	1
08. Sudipayung	0	0	0	1
09. Dempelrejo	0	0	0	1
10. Banyuurip	0	0	0	1
11. Bojonggede	0	0	0	1
12. Putatgede	1	0	0	1
Jumlah	2016	1	0	12
	2015	0	0	12
	2014	0	0	12

Sumber data: Statistik Kecamatan Ngampel

Tabel 6.3. Banyaknya Pasar Menurut Desa Tahun 2016

Desa/Kelurahan	Pasar Umum	Mini Market	Pasar Hewan	Pasar Ikan	
(1)	(2)	(3)	(4)	(5)	
01. Winong	0	0	0	0	
02. Jatirejo	1	0	0	0	
03. Rejosari	0	0	0	0	
04. Sumbersari	0	0	0	0	
05. Kebonagung	0	0	0	0	
06. Ngampel Kulon	1	2	0	0	
07. Ngampel Wetan	0	0	0	0	
08. Sudipayung	0	0	0	0	
09. Dempelrejo	0	0	0	0	
10. Banyuurip	0	1	0	0	
11. Bojonggede	0	0	0	0	
12. Putatgede	0	0	0	0	
Jumlah	2016	2	3	0	0
	2015	2	2	0	0
	2014	2	2	0	0

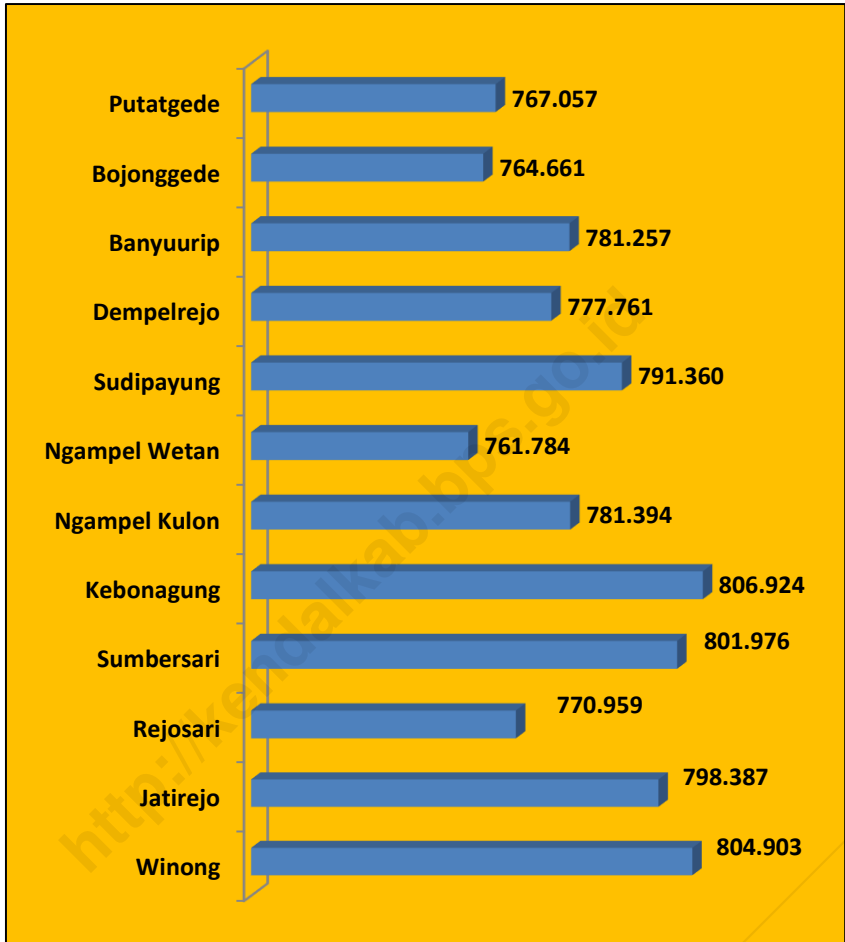
Sumber data: Statistik Kecamatan Ngampel

Tabel 6.4. Jumlah Alokasi Dana Desa Yang Bersumber Dari APBD & Dana Desa Yang Bersumber Dari APBN Dirinci Per Desa Tahun Anggaran 2016

Desa/Kelurahan	Alokasi Dana Desa	Dana Desa	Jumlah
(1)	(2)	(3)	(4)
01. Winong	178.219.549	626.682.962	804.902.511
02. Jatirejo	180.424.382	617.962.843	798.387.225
03. Rejosari	166.162.279	604.796.759	770.959.038
04. Sumbersari	174.309.329	627.666.682	801.976.011
05. Kebonagung	177.698.483	629.225.124	806.923.607
06. Ngampel Kulon	168.102.543	613.291.451	781.393.994
07. Ngampel Wetan	163.617.742	598.166.726	761.784.468
08. Sudipayung	172.343.571	619.016.050	791.359.621
09. Dempelrejo	168.829.042	608.931.590	777.760.632
10. Banyuurip	168.941.734	612.314.990	781.256.724
11. Bojonggede	165.125.179	599.535.962	764.661.141
12. Putatgede	165.950.027	601.107.266	767.057.293
Jumlah	2.049.723.860	7.358.698.405	9.408.422.265

Sumber data: DISPERMASDES Kabupaten Kendal

Grafik 6. Jumlah Dana Desa Menurut Desa Tahun 2016 (Ribu Rupiah)



DATA MENCERDASKAN BANGSA



BADAN PUSAT STATISTIK KABUPATEN KENDAL

JL. Pramuka (Kompleks Perkantoran) Kendal

Telp. (0294)381461

Fax. 383461

Email : bps3324@bps.co.id