

KECAMATAN SUNGAI BUNGKAL

DALAM ANGKA

2018



BADAN PUSAT STATISTIK KOTA SUNGAI PENUH
Statistics of Sungai Penuh Municipality

KECAMATAN SUNGAI BUNGKAL

DALAM ANGKA

2018



KECAMATAN SUNGAI BUNGKAL DALAM ANGKA 2018

ISBN: 978-602-347-051-8

Nomor Publikasi: 15720.1808

Katalog BPS: 1101002.1572010

Ukuran Buku: 14,8 x 21 cm

Jumlah Halaman: xvi+126 Halaman

Naskah:

Badan Pusat Statistik Kota Sungai Penuh

Penyunting :

Badan Pusat Statistik Kota Sungai Penuh

Gambar Cover Oleh :

Badan Pusat Statistik Kota Sungai Penuh

Diterbitkan Oleh :

© Badan Pusat Statistik Kota Sungai Penuh

Dicetak Oleh :

Salim Media Percetakan

Dilarang mengumumkan, mendistribusikan, mengomunikasikan dan/atau menggandakan sebagian atau seluruh isi buku ini untuk tujuan komersil tanpa izin tertulis dari Badan Pusat Statistik.

KATA PENGANTAR

Publikasi “**KECAMATAN SUNGAI BUNGKAL DALAM ANGKA 2018**” adalah publikasi tahunan yang diterbitkan secara berkelanjutan oleh Koordinator Statistik Kecamatan Sungai Bungkal.

Dalam publikasi ini disajikan data tentang keadaan Geografi, Pemerintahan, Kependudukan, Pendidikan, Kesehatan, Agama, Pertanian, Industri, Perdagangan dan Keuangan yang semua itu menggambarkan perkembangan dan pembangunan yang ada di Kecamatan Sungai Bungkal keadaan Tahun 2016.

Publikasi ini terwujud berkat kerjasama semua pihak baik Camat, Dinas/Instansi Pemerintahan maupun Swasta. Namun kami juga menyadari bahwa dalam penerbitan publikasi ini masih jauh dari kesempurnaan untuk itu saran dan kritik yang bersifat membangun sangat diharapkan demi terwujudnya perbaikan untuk penerbitan Publikasi Kecamatan Sungai Bungkal Dalam Angka di tahun - tahun berikutnya.

Semoga publikasi ini dapat berguna untuk semua pihak yang membutuhkan data – data di Kecamatan Sungai Bungkal, atas bantuan serta kerjasama dari berbagai pihak yang telah membantu terbitnya Publikasi Kecamatan Sungai Bungkal Dalam Angka ini kami ucapkan terima kasih.

Sungai Penuh, September 2018
Kepala BPS Kota Sungai Penuh,

Edy Subagiyo, SP, ME
NIP. 19680716 199401 1 001

DAFTAR ISI

Kata Pengantar	iv
Daftar Isi	vi
Daftar Tabel	viii
Daftar Gambar	xvi
Bab I Geografi	1
Bab II Pemerintahan	17
Bab III Kependudukan	29
Bab IV Sosial	43
Bab V Pertanian	89
Bab VI Perekonomian	107
Bab VII Perdagangan	111
Bab VIII Transportasi	119
Bab IX Keuangan	123

DAFTAR TABEL

BAB I GEOGRAFI

1.1 Keadaan Geografis Kecamatan Sungai Bungkal, 2017.....	3
1.2 Batas Wilayah Desa/Kelurahan Pada Kecamatan Sungai Bungkal, 2017.....	4
1.3 Jarak Antara Desa ke Ibukota Kecamatan Sungai Bungkal, 2017.....	6
1.4 Jarak Antara Desa Ke Ibukota Kota Sungai Penuh, 2017.....	7
1.5 Luas Wilayah Kecamatan Sungai Bungkal, 2017.....	8
1.6 Luas Lahan Berdasarkan Penyebaran Jenis Tanah dan Persentase Terhadap Total di Kecamatan Sungai Bungkal, 2017.....	9
1.7 Luas Lahan Menurut Penggunaannya di Kecamatan Sungai Bungkal, 2017 (Ha).....	10

BAB II PEMERINTAHAN

2.1 Nama Camat yang Pernah Menjabat di Kecamatan Sungai Bungkal	19
2.2 Nama Pejabat Struktural di Lingkungan Kantor Camat Sungai Bungkal, 2017.....	20
2.3 Banyaknya Pegawai Dirinci Menurut Jabatan Pada Kantor Camat Sungai Bungkal, 2016 – 2017.....	21
2.4 Nama Kepala Desa dan Sekretaris Desa Yang Menjabat Di Kecamatan Sungai Bungkal, 2017.....	22
2.5 Jumlah Aparat Pemerintah Desa Dirinci Per Desa, 2017.....	23

	Jumlah Dusun Dalam Kecamatan Sungai Bungkal Dirinci Per	
2.6	Desa 2016 – 2017.....	24
	Jumlah Rukun Tetangga (RT) Dalam Kecamatan Sungai	
2.7	Bungkal Dirinci Per Desa, 2016 – 2017.....	25
	Pembagian Wilayah Administrasi Pemerintah Desa di	
2.8	Kecamatan Sungai Bungkal, 2017.....	26
	Luas Tanah Kas Desa, Tahun Perolehan, Jenis Komoditi yang	
2.9	Ditanam di Kecamatan Sungai Bungkal, 2017.....	27

BAB III KEPENDUDUKAN

3.1	Banyaknya Penduduk, Jenis Kelamin Dan Sex Rasio Penduduk Kecamatan Sungai Bungkal, 2013 – 2017.....	32
3.2	Banyaknya Penduduk, Jumlah Rumah Tangga, Dan Rata-Rata ART Di Kecamatan Sungai Bungkal, 2013 –2017.....	34
3.3	Jumlah Penduduk Menurut Desa Di Kecamatan Sungai Bungkal, 2017.....	35
3.4	Penduduk Menurut Jenis Kelamin Dan Kelompok Umur Di Kecamatan Sungai Bungkal, 2017.....	37
3.5	Jumlah Penduduk Kecamatan Sungai Bungkal Dirinci Per Desa, 2016 – 2017.....	39
3.6	Jumlah Penduduk Menurut Jenis Kelamin Dirinci Per Desa Di Kecamatan Sungai Bungkal, 2017.....	40
3.7	Luas Wilayah, Jumlah Penduduk, dan Kepadatan Penduduk Dirinci Menurut Desa Di Kecamatan Sungai Bungkal, 2017...	41
3.8	Luas Wilayah, Jumlah Rumah Tangga, dan Penguasaan Lahan per Rumah Tangga (Ha) Dirinci Menurut Desa Di Kecamatan Sungai Bungkal, 2017.....	42

BAB IV SOSIAL

4.1	PENDIDIKAN.....	45
4.1.1	Banyaknya Jasa Pendidikan Formal Menurut Jenjang Pendidikan Menurut Desa di Kecamatan Sungai Bungkal, 2017.....	45
4.1.2	Banyaknya Jasa Pendidikan Nonformal Swasta Menurut Jenis Dirinci Menurut Desa di Kecamatan Sungai Bungkal, 2017.....	47
4.1.3	Jumlah Jasa Pendidikan PAUD, Nama Sekolah, dan Tahun Berdiri Di Kecamatan Sungai Bungkal, 2017.....	48
4.1.4	Jumlah Tenaga Pendidik PAUD Di Kecamatan Sungai Bungkal, 2017.....	49
4.1.5	Tingkat Pendidikan Tenaga Pendidik PAUD Di Kecamatan Sungai Bungkal, 2017.....	50
4.1.6	Jumlah Peserta Didik PAUD Menurut Kelompok Umur dan Jenis Kelamin Di Kecamatan Sungai Bungkal, 2017.....	51
4.1.7	Banyaknya Taman Kanak-Kanak Negeri Dan Swasta Di Kecamatan Sungai Bungkal, 2017.....	52
4.1.8	Jumlah Murid dan Guru Taman Kanak-Kanak (TK) Di Kecamatan Sungai Bungkal, 2017.....	53
4.1.9	Banyaknya Sekolah Dasar Dan Madrasah Ibtidaiyah Di Kecamatan Sungai Bungkal, 2017.....	54
4.1.10	Banyaknya Sekolah, Murid, Dan Guru Sekolah Dasar Negeri Menurut Desa Di Kecamatan Sungai Bungkal, 2017/2018.....	55
4.1.11	Banyaknya Sekolah, Murid Dan Guru Madrasah Ibtidaiyah (MI) Negeri Menurut Desa Di Kecamatan Sungai Bungkal, 2017/2018.....	56
4.1.12	Banyaknya Sekolah Menengah Pertama Dan Madrasah Tsanawiyah (MTs) Di Kecamatan Sungai Bungkal, 2017.....	57

4.1.13	Banyaknya Sekolah, Murid Dan Guru Sekolah Menengah Pertama Menurut Desa Di Kecamatan Sungai Bungkal, 2017/2018.....	58
4.1.14	Banyaknya Sekolah, Murid Dan Guru Madrasah Tsanawiyah Negeri Menurut Desa Di Kecamatan Sungai Bungkal, 2017/2018.....	59
4.1.15	Banyaknya Sekolah Menengah Atas, Madrasah Aliyah Dan Sekolah Menengah Kejuruan Negeri Menurut Desa Di Kecamatan Sungai Bungkal, 2017.....	60
4.1.16	Banyaknya Sekolah, Murid Dan Guru Sekolah Menengah Atas Negeri Menurut Desa Di Kecamatan Sungai Bungkal, 2017.....	61
4.1.17	Banyaknya Sekolah, Murid Dan Guru Madrasah Aliyah Negeri Menurut Desa Di Kecamatan Sungai Bungkal, 2017.....	62
4.2	KESEHATAN.....	63
4.2.1	Banyaknya Jasa Kesehatan Swasta Di Kecamatan Sungai Bungkal, 2016-2017.....	63
4.2.2	Banyaknya Puskesmas, Puskesmas Pembantu Dan Posyandu Di Kecamatan Sungai Bungkal, 2016-2017.....	64
4.2.3	Banyaknya Puskesmas Dan Puskesmas Pembantu Di Kecamatan Sungai Bungkal, 2016-2017.....	65
4.2.4	Banyaknya Posyandu Dirinci Menurut Desa Di Kecamatan Sungai Bungkal, 2016 – 2017.....	66
4.2.5	Banyaknya Poskesdes Dan Polindes Pembantu Di Kecamatan Sungai Bungkal, 2016-2017.....	67
4.2.6	Banyaknya Kepala Keluarga yang Memiliki Kartu Jamkesmas dan Jamkesda Di Kecamatan Sungai Bungkal, 2016-2017.....	68
4.2.7	Banyaknya Pasien yang Berobat ke Puskesmas Di Kecamatan Sungai Bungkal, 2016-2017.....	69

4.2.8	Banyaknya Pasien yang Berobat ke Puskesmas Menurut Bulan dan Metode Pembayaran Di Kecamatan Sungai Bungkal, 2016-2017.....	70
4.2.9	Jumlah Wanita Usia Subur dan Pasangan Usia Subur Di Kecamatan Sungai Bungkal, 2016-2017.....	71
4.2.10	Jumlah Peserta KB Aktif Di Kecamatan Sungai Bungkal, 2017..	72
4.2.11	Jumlah Peserta KB Aktif Menurut Jenis Alat Kontrasepsi yang Digunakan Di Kecamatan Sungai Bungkal, 2017.....	73
4.2.12	Rata-rata Banyaknya Kader Aktif dan Balita Pada Kegiatan Posyandu Di Kecamatan Sungai Bungkal, 2016-2017.....	76
4.2.13	Banyaknya Balita dan Ibu Hamil yang Datang Pada Setiap Pelayanan Posyandu Di Kecamatan Sungai Bungkal, 2016-2017.....	77
4.2.14	Jumlah Bayi, Baduta, dan Balita Di Kecamatan Sungai Bungkal, 2016-2017.....	78
4.3	SOSIAL LAINNYA.....	79
4.3.1	Banyaknya Tempat Ibadah Di Kecamatan Sungai Bungkal, 2016 – 2017.....	79
4.3.2	Banyaknya Mesjid, Surau, Gereja Dan Pura Di Kecamatan Sungai Bungkal, 2017.....	80
4.3.3	Banyaknya Pegawai Syara' Di Kecamatan Sungai Bungkal, 2017.....	81
4.3.4	Banyaknya TPQ/TPSQ, Murid Dan Guru Ngaji Menurut Tingkat Pendidikan Dan Desa Di Kecamatan Sungai Bungkal, 2016-2017.....	82
4.3.5	Jumlah Kelompok dan Anggota Majelis Taklim Di Kecamatan Sungai Bungkal, 2016-2017.....	83
4.3.6	Jumlah Kelompok Pengajian Di Kecamatan Sungai Bungkal, 2016-2017.....	84

4.3.7	Banyaknya Jamaah Haji Menurut Jenis Kelamin Di Kecamatan Sungai Bungkal, 2017.....	85
4.3.8	Jumlah Nikah, Thalak/Cerai, dan Rujuk Di Kecamatan Sungai Bungkal, 2017.....	86
4.3.9	Jumlah Nikah, Thalak/Cerai, dan Rujuk Menurut Bulan Di Kecamatan Sungai Bungkal, 2017.....	87

BAB V PERTANIAN

5.1	Luas Lahan Di Kecamatan Sungai Bungkal Dirinci Menurut Penggunaannya, 2017.....	91
5.2	Luas Lahan Sawah Dirinci Menurut Jenis Pengairan Di Kecamatan Sungai Bungkal, 2017.....	93
5.3	Luas Lahan Pertanian Bukan Sawah Dirinci Menurut Jenis Penggunaannya Di Kecamatan Sungai Bungkal, 2017.....	95
5.4	Luas Panen, Produksi Dan Rata-Rata Produksi Padi Sawah Di Kecamatan Sungai Bungkal, 2016-2017.....	96
5.5	Luas Panen, Produksi Dan Rata-Rata Produksi Jagung Di Kecamatan Sungai Bungkal, 2016-2017.....	97
5.6	Luas Panen, Produksi Dan Rata-Rata Produksi Ubi Kayu Di Kecamatan Sungai Bungkal, 2016-2017.....	98
5.7	Luas Panen, Produksi Dan Rata-Rata Produksi Ubi Jalar Di Kecamatan Sungai Bungkal, 2016-2017.....	99
5.8	Luas Panen, Produksi Dan Rata-Rata Produksi Kacang Tanah Di Kecamatan Sungai Bungkal, 2016-2017.....	100
5.9	Banyaknya Alat-alat Pertanian Di Kecamatan Sungai Bungkal, 2016-2017.....	101
5.10	Luas Panen, Produksi Dan Rata-Rata Produksi Sayur-sayuran Di Kecamatan Sungai Bungkal, 2017.....	104
5.11	Produksi Dan Banyaknya Pohon Buah-buahan yang Menghasilkan Di Kecamatan Sungai Bungkal, 2017.....	105

5.12	Luas Tanam Perkebunan Rakyat Menurut Komoditi Di Kecamatan Sungai Bungkal, 2016-2017.....	106
------	---	-----

BAB VI PEREKONOMIAN

6.1	Jumlah Industri Di Kecamatan Sungai Bungkal, 2017.....	109
6.2	Jumlah Industri Pengolahan Di Kecamatan Sungai Bungkal, 2017.....	110

BAB VII PERDAGANGAN

7.1	Banyaknya Pasar Menurut Jenis Dirinci Per Desa Di Kecamatan Sungai Bungkal, 2016-2017.....	113
	Banyaknya Sarana Perekonomian Menurut Jenis Dirinci Per	
7.2	Desa Di Kecamatan Sungai Bungkal, 2016-2017.....	114
	Harga Sembilan Bahan Pokok di Kecamatan Sungai	
7.3	Bungkal, 2017.....	118

BAB VIII TRANSPORTASI

8.1	Panjang Jalan (m) Menurut Tipe Permukaan Di Kecamatan Sungai Bungkal, 2016-2017.....	121
8.2	Nama-nama Jembatan Di Kecamatan Sungai Bungkal, 2016-2017.....	122

BAB IX KEUANGAN

9.1	Jumlah Objek Pajak, Target, Realisasi Pemasukan Pajak Bumi Dan Bangunan (PBB) Di Kecamatan Sungai Bungkal, 2016-2017.....	125
9.2	Jumlah Penerimaan Alokasi Dana Desa (ADD) Di Kecamatan Sungai Bungkal, 2016-2017.....	126

DAFTAR GAMBAR

Gambar 1.1	Persentase Luas Kecamatan Sungai Bungkal Dengan Kota Sungai Penuh.....	14
Gambar 1.2	Perbandingan Luas Kecamatan di Kota Sungai Penuh.....	15
Gambar 3.1	Penduduk Kecamatan Sungai Bungkal Dirinci Menurut Jenis Kelamin, 2013 – 2017.....	31
Gambar 3.2	Perkembangan Penduduk Dan Rumah Tangga Di Kecamatan Sungai Bungkal, 2013 – 2017....	33
Gambar 3.3	Penduduk Menurut Jenis Kelamin Dan Kelompok Umur Di Kecamatan Sungai Bungkal, 2017.....	36
Gambar 3.4	Jumlah Penduduk Kecamatan Sungai Bungkal Dirinci Per Desa, 2016 – 2017.....	38
Gambar 5.1	Luas Lahan Sawah Dirinci Menurut Jenis Pengairan Di Kecamatan Sungai Bungkal, 2017.....	92
Gambar 5.2	Persentase Luas Lahan Pertanian Bukan Sawah Dirinci Menurut Jenis Penggunaannya Di Kecamatan Sungai Bungkal, 2017.....	94

BAB 1

GEOGRAFI



**Tabel 1.1 Keadaan Geografis
Kecamatan Sungai Bungkal, 2017**

-
-
1. Kecamatan Sungai Bungkal terletak di Kota Sungai Penuh
 2. Luas Wilayah Kecamatan : 110.95 Km²
 3. Banyaknya Desa : 6 Desa
 4. Ketinggian Dari Permukaan Laut : 500 – 1 500 m diatas Permukaan Laut
 5. Batas-batas Kecamatan Sungai Bungkal :
 - 5.1 Sebelah Utara Berbatasan Dengan Kecamatan Pesisir Bukit
 - 5.2 Sebelah Timur Berbatasan Dengan Kecamatan Pondok Tinggi
 - 5.3 Sebelah Selatan Berbatasan Dengan Kecamatan Sungai Penuh
 - 5.4 Sebelah Barat Berbatasan Dengan Kabupaten Pesisir Selatan, Provinsi Sumatera Barat
-
-

Sumber : Badan Pusat Statistik Kota Sungai Penuh

Tabel 1.2 Batas Wilayah Desa/Kelurahan Pada Kecamatan Sungai Bungkal, 2017

Desa/Kelurahan	Batas-batas Wilayah	
(1)	(2)	
1. Sumur Anyir	A. Utara	: Desa Simpang Tiga Rawang
	B. Selatan	: Kelurahan Dusun Baru
	C. Barat	: Kecamatan Pesisir Bukit
	D. Timur	: Desa Gedang
2. Pelayang Raya	A. Utara	: Desa Koto Tinggi
	B. Selatan	: Desa Talang Lindung
	C. Barat	: Desa Sungai Ning
	D. Timur	: Desa Amar Sakti
3. Talang Lindung	A. Utara	: Desa Pelayang Raya
	B. Selatan	: Kab. Pesisir Selatan, Sumbar
	C. Barat	: Desa Sungai Ning
	D. Timur	: Desa Sungai Jernih
4. Sungai Ning	A. Utara	: Desa Koto Renah
	B. Selatan	: Desa Pelayang Raya
	C. Barat	: Kab. Pesisir Selatan, Sumbar
	D. Timur	: Koto Tengah

Tabel 1.2 Lanjutan

Desa/Kelurahan	Batas-batas Wilayah	
(1)	(2)	
5. Koto Tinggi	A. Utara	: Kel. Dusun Baru
	B. Selatan	: Desa Pelayang Raya
	C. Barat	: Desa Koto Renah
	D. Timur	: Kelurahan Dusun Baru
6. Kel. Dusun Baru	A. Utara	: Desa Koto Renah
	B. Selatan	: Kel. Pasar Sungai Penuh
	C. Barat	: Desa Koto Tinggi
	D. Timur	: Desa Sumur Anyir

Sumber : Badan Pusat Statistik Kota Sungai Penuh

Tabel 1.3 Jarak Antara Desa ke Ibukota Kecamatan Sungai Bungkal, 2017

Desa	Jarak ke Ibukota Kecamatan (Km)
(1)	(2)
1. Sumur Anyir	2
2. Pelayang Raya	2
3. Talang Lindung	2
4. Sungai Ning	2
5. Koto Tinggi	1
6. Kelurahan Dusun Baru	1

Sumber : Kantor Camat Sungai Bungkal

Tabel 1.4 Jarak Antara Desa Ke Ibukota Kota Sungai Penuh, 2017

Desa	Jarak ke Ibukota Kabupaten (Km)
(1)	(2)
1. Sumur Anyir	2
2. Pelayang Raya	1
3. Talang Lindung	2
4. Sungai Ning	2
5. Koto Tinggi	1
6. Kelurahan Dusun Baru	1

Sumber : Kantor Camat Sungai Bungkal

Tabel 1.5 Luas Wilayah Kecamatan Sungai Bungkal, 2017

Desa	Luas (Ha)	Persentase Terhadap Total (%)
(1)	(2)	(3)
1. Sumur Anyir	494	4.45
2. Pelayang Raya	961	8.66
3. Talang Lindung	4 303	38.78
4. Sungai Ning	4 916	44.31
5. Koto Tinggi	146	1.32
6. Kelurahan Dusun Baru	275	2.48
Kecamatan Sungai Bungkal	11 095	100.00

Sumber : Kantor Camat Sungai Bungkal

Tabel 1.6 Luas Lahan Berdasarkan Penyebaran Jenis Tanah dan Persentase Terhadap Total di Kecamatan Sungai Bungkal, 2017

Jenis Tanah	Luas (Ha)	Persentase Terhadap Total (%)
(1)	(2)	(3)
1. Andosol		
2. Padsolik Merah Kuning		
3. Latosol	Data Tidak Tersedia	Data Tidak Tersedia
4. Komplek		
5. Alluvial		
Kecamatan Sungai Bungkal		

Sumber : Kantor Camat Sungai Bungkal

Tabel 1.7 Luas Lahan Menurut Penggunaannya di Kecamatan Sungai Bungkal, 2017 (Ha)

Desa	Bangunan/ Pekarangan	Tegal/ Kebun	Ladang/ Huma
(1)	(2)	(3)	(4)
1. Sumur Anyir	45 ^b	-	-
2. Pelayang Raya	104 ^a	-	-
3. Talang Lindung	108,25 ^a	382,72 ^a	-
4. Sungai Ning	25 ^b	-	7 ^a
5. Koto Tinggi	2 ^a	0,5 ^a	20 ^b
6. Kel. Dusun Baru	30 ^b	5 ^b	75 ^b
Kecamatan Sungai Bungkal			

Sumber : ^aMonografi Desa

^bBPP Kecamatan Sungai Bungkal

Tabel 1.7 Lanjutan

Desa	TNKS	Sawah	Rawa
(1)	(5)	(6)	(7)
1. Sumur Anyir	-	62,5 ^b	-
2. Pelayang Raya	-	1,5 ^b	5 ^a
3. Talang Lindung	...	-	0,25 ^a
4. Sungai Ning	...	-	-
5. Koto Tinggi	-	-	-
6. Kel. Dusun Baru	-	11 ^b	-
Kecamatan Sungai Bungkal	2695 ^{b*}	75	5,25

Sumber : ^aMonografi Desa

^bBPP Kecamatan Sungai Bungkal

Catatan : * data rincian perdesa tidak tersedia

Tabel 1.7 Lanjutan

Desa	Tambak	Kolam/ Empang	Sementara Tdk Digunakan
(1)	(8)	(9)	(10)
1. Sumur Anyir	-	-	-
2. Pelayang Raya	-	-	-
3. Talang Lindung	-	3	9
4. Sungai Ning	-	2	20
5. Koto Tinggi	-	-	-
6. Kel. Dusun Baru	-	-	-
Kecamatan Sungai Bungkal	-	5	29

Sumber : BPP Kecamatan Sungai Bungkal

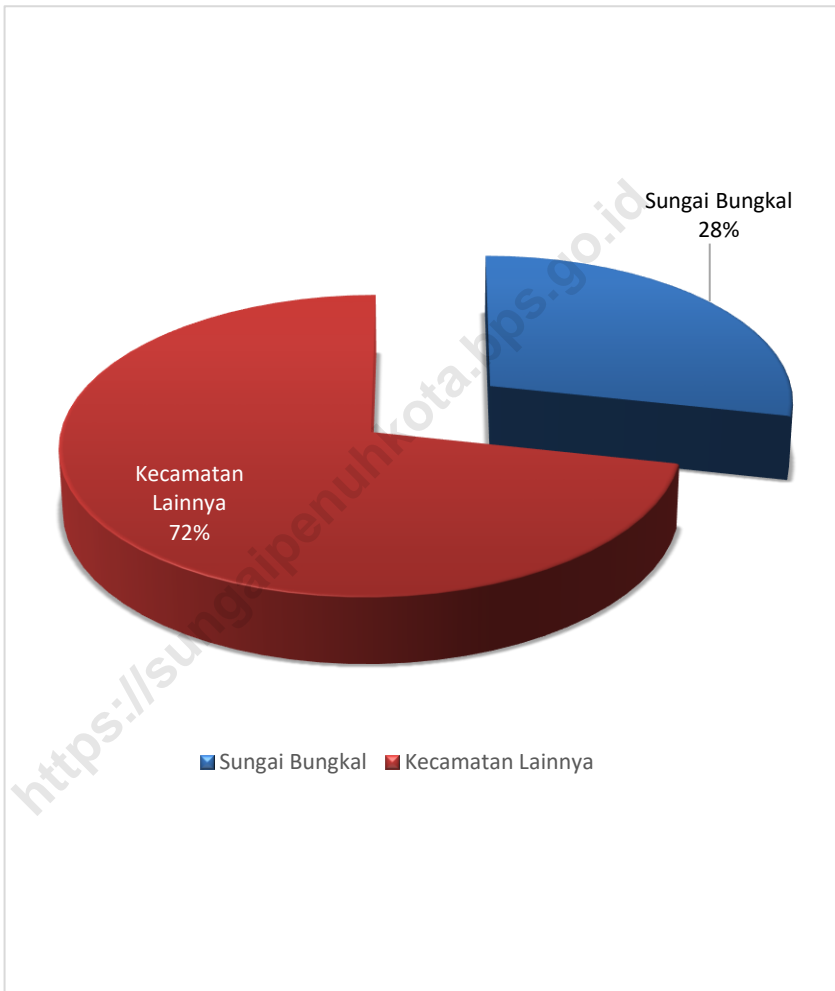
Tabel 1.7 Lanjutan

Desa	Hutan Rakyat	Perkebunan	Lain-lain
(1)	(11)	(12)	(13)
1. Sumur Anyir	-	-	...
2. Pelayang Raya	-	-	...
3. Talang Lindung	-	40	...
4. Sungai Ning	-	57	...
5. Koto Tinggi	-	-	...
6. Kel. Dusun Baru	-	-	...
Kecamatan Sungai Bungkal	-	97	136,5*

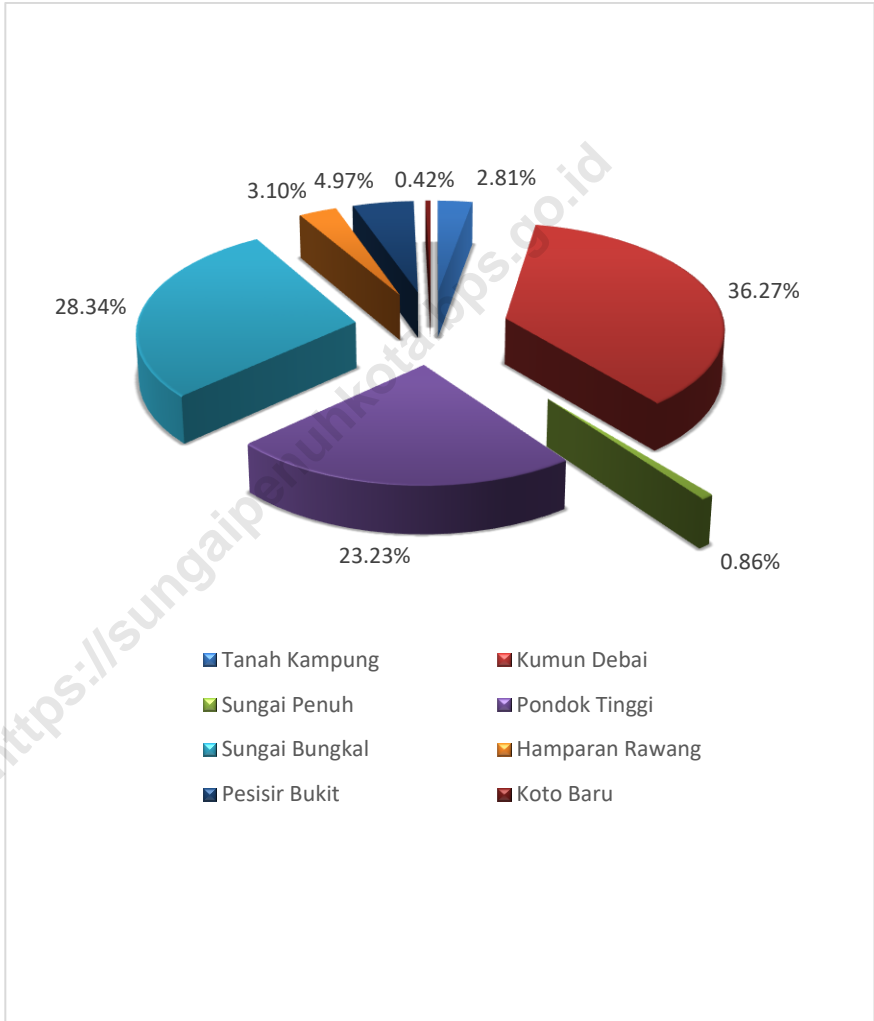
Sumber : BPP Kecamatan Sungai Bungkal

Catatan : * data rincian perdesa tidak tersedia

Gambar 1.1 : Persentase Luas Kecamatan Sungai Bungkal Dengan Kota Sungai Penuh



Gambar 1.2 : Perbandingan Luas Kecamatan di Kota Sungai Penuh



BAB 2

PEMERINTAHAN



Tabel 2.1 Nama Camat yang Pernah Menjabat di Kecamatan Sungai Bungkal

Nama (1)	Periode (Tahun) (2)
Zulwaehdi, S.Pd. M.Si.	2012 - 2017
Erizal Risman, S.Pd.	2017 - sekarang

Sumber : Kantor Camat Sungai Bungkal

Tabel 2.2 Nama Pejabat Struktural di Lingkungan Kantor Camat Sungai Bungkal, 2017

Nama	Jabatan
(1)	(2)
Erizal Risman, S.Pd.	Camat
Drs. H. Abd Rahman, MPH	Sekcam
Lina Wari	Kasi Pemerintahan
Zulkipli	Kasi PMD
Mainita Jusniarti	Kasi KESRA
Dodi Judra	Kasi Trantib/PU
Drs. Ampera Putra Wijaya	Kasubbag Umum

Sumber : Kantor Camat Sungai Bungkal

Tabel 2.3 Banyaknya Pegawai Dirinci Menurut Jabatan Pada Kantor Camat Sungai Bungkal, 2016 – 2017

Jabatan	Banyaknya Pegawai	
	2016	2017
(1)	(2)	(3)
Camat	1	1
Sekcam	1	1
Kepala Seksi	4	5
Staff	8	8
Pegawai Honorer	14	14

Sumber : Kantor Camat Sungai Bungkal

Tabel 2.4 Nama Kepala Desa dan Sekretaris Desa Yang Menjabat Di Kecamatan Sungai Bungkal, 2017

Desa	Kepala Desa	Sekretaris Desa
(1)	(2)	(3)
1. Sumur Anyir	Jon Prianto	Nelpa Susanti
2. Pelayang Raya	H. Adenan Ahmad	Miyono
3. Talang Lindung	Edi Darsa	Nini Nilawati, S.Pdi
4. Sungai Ning	Ahmad Kamil	Nuriman, S.Ag.
5. Koto Tinggi	Darsono	Afriyanti
6. Kel. Dusun Baru	Zulkarnain	Susi Nidra, S.Sos

Sumber : Kantor Camat Sungai Bungkal

Tabel 2.5 Jumlah Aparat Pemerintah Desa Dirinci Per Desa, 2017

Desa	Banyaknya			
	SLS	RT	Aparat Desa	Kepala Dusun
(1)	(2)	(3)	(4)	(5)
1. Sumur Anyir	-	8	6	4
2. Pelayang Raya	-	7	6	4
3. Talang Lindung	-	9	6	4
4. Sungai Ning	-	7	6	3
5. Koto Tinggi	-	4	6	2
6. Kel. Dusun Baru	-	12	14	3

Sumber : Kantor Camat Sungai Bungkal

Tabel 2.6 Jumlah Dusun Dalam Kecamatan Sungai Bungkal Dirinci Per Desa 2016 – 2017

Desa	Jumlah Dusun	
	2016	2017
(1)	(2)	(3)
1. Sumur Anyir	4	4
2. Pelayang Raya	7	7
3. Talang Lindung	4	4
4. Sungai Ning	3	3
5. Koto Tinggi	2	2
6. Kel. Dusun Baru	3	3

Sumber : Kantor Camat Sungai Bungkal

Tabel 2.7 Jumlah Rukun Tetangga (RT) Dalam Kecamatan Sungai Bungkal Dirinci Per Desa, 2016 – 2017

Desa	Jumlah RT	
	2015	2016
(1)	(2)	(3)
1. Sumur Anyir	8	8
2. Pelayang Raya	7	7
3. Talang Lindung	9	9
4. Sungai Ning	7	7
5. Koto Tinggi	4	4
6. Kel. Dusun Baru	8	12
Kecamatan Sungai Bungkal		

Sumber : Kantor Camat Sungai Bungkal

Tabel 2.8 **Pembagian Wilayah Administrasi Pemerintah Desa di Kecamatan Sungai Bungkal, 2017**

Desa	Desa Swadaya	Desa Swakarya	Desa Swasembada
(1)	(2)	(3)	(4)
1. Sumur Anyir	1	-	-
2. Pelayang Raya	-	1	-
3. Talang Lindung	1	-	-
4. Sungai Ning	1	-	-
5. Koto Tinggi	1	-	-
6. Kel. Dusun Baru	1	-	-
Kecamatan Sungai Bungkal	5	1	-

Sumber : Kantor Camat Sungai Bungkal

Tabel 2.9 Luas Tanah Kas Desa, Tahun Perolehan, Jenis Komoditi yang Ditanam di Kecamatan Sungai Bungkal, 2017

Desa	Luas (m ²)	Tahun Perolehan	Jenis Lahan	Komoditi yg Ditanam
(1)	(2)	(3)	(4)	(5)
1. Sumur Anyir	...	2017
2. Pelayang Raya	...	1986	sawah	padi
3. Talang Lindung	1,8	...	kering	-
4. Sungai Ning	-	-	-	-
5. Koto Tinggi	2,6	1984
6. Kel. Dusun Baru	...	1989	sawah	padi
Kecamatan Sungai Bungkal	4,4			

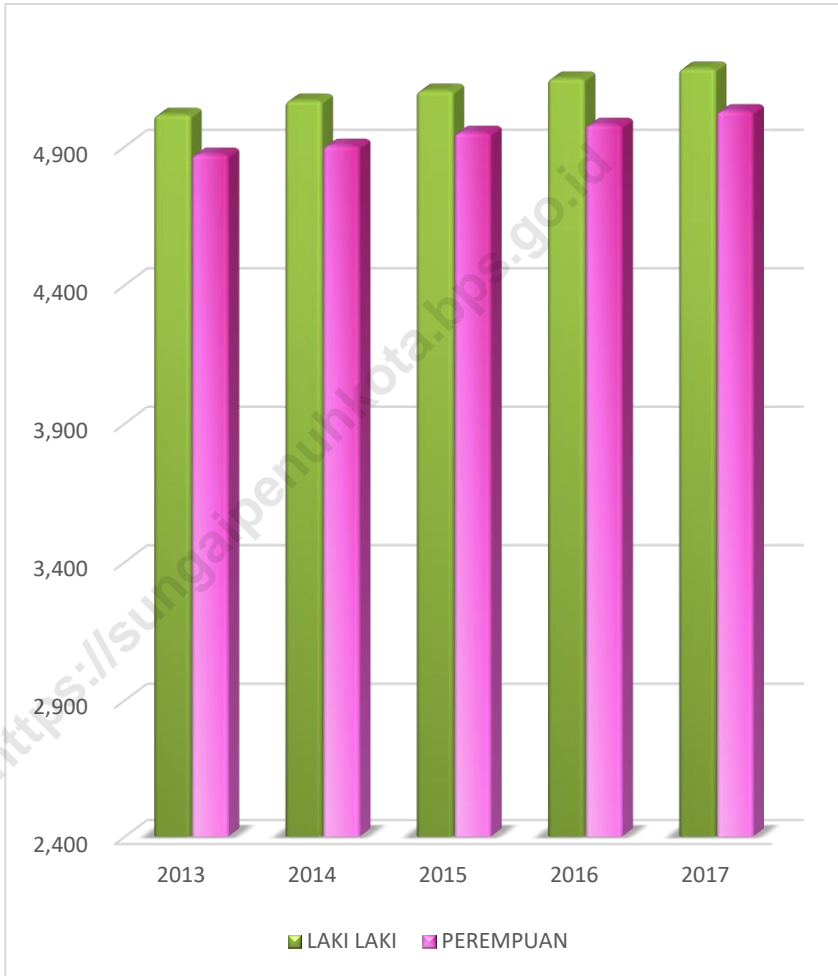
Sumber : Kantor Camat Sungai Bungkal

BAB 3

KEPENDUDUKAN



Gambar 3.1 : Penduduk Kecamatan Sungai Bungkal Dirinci Menurut Jenis Kelamin, 2013 – 2017



Tabel 3.1 Banyaknya Penduduk, Jenis Kelamin Dan Sex Rasio Penduduk Kecamatan Sungai Bungkal, 2013 – 2017

Tahun	Laki-Laki	Perempuan	Jumlah	Sex Rasio
(1)	(2)	(3)	(4)	(5)
2013	4 871	5 015	9 886	102.96
2014	4 903	5 066	9 969	103.32
2015	4950	5 102	10 052	103.07
2016	4 979	5 146	10 125	103.35
2017	5 028	5 182	10 210	103.06

Sumber : Data Hasil Proyeksi SP2010

Gambar 3.2 : Perkembangan Penduduk Dan Rumah Tangga Di Kecamatan Sungai Bungkal, 2013 – 2017



KEPENDUDUKAN

Tabel 3.2 Banyaknya Penduduk, Jumlah Rumah Tangga, Dan Rata-Rata ART Di Kecamatan Sungai Bungkal, 2013 –2017

Tahun	Jumlah Penduduk	Jumlah Rumah Tangga	Rata-rata Anggota RT
(1)	(2)	(3)	(4)
2013	9 886	2 420	4.09
2014	9 969	2 459	4.05
2015	10 052	2 482	4.05
2016	10 125	2 506	4.04
2017	10 210	2 533	4.03

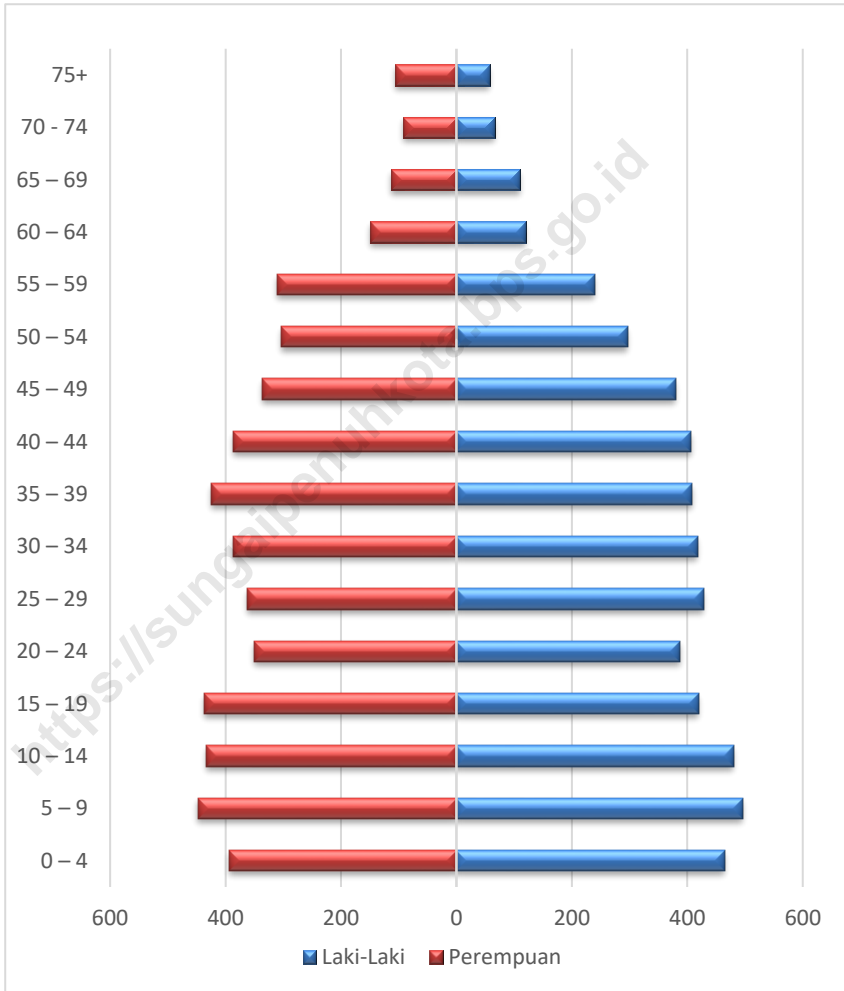
Sumber : Data Hasil Proyeksi SP2010

Tabel 3.3 Jumlah Penduduk Menurut Desa Di Kecamatan Sungai Bungkal, 2017

Desa	Jumlah Penduduk
(1)	(2)
1. Sumur Anyir	1 791
2. Pelayang Raya	2 105
3. Talang Lindung	1 273
4. Sungai Ning	1 031
5. Koto Tinggi	1 358
6. Kel. Dusun Baru	2 652

Sumber : Data Hasil Proyeksi SP2010

Gambar 3.3 : Penduduk Menurut Jenis Kelamin Dan Kelompok Umur : Di Kecamatan Sungai Bungkal, 2017

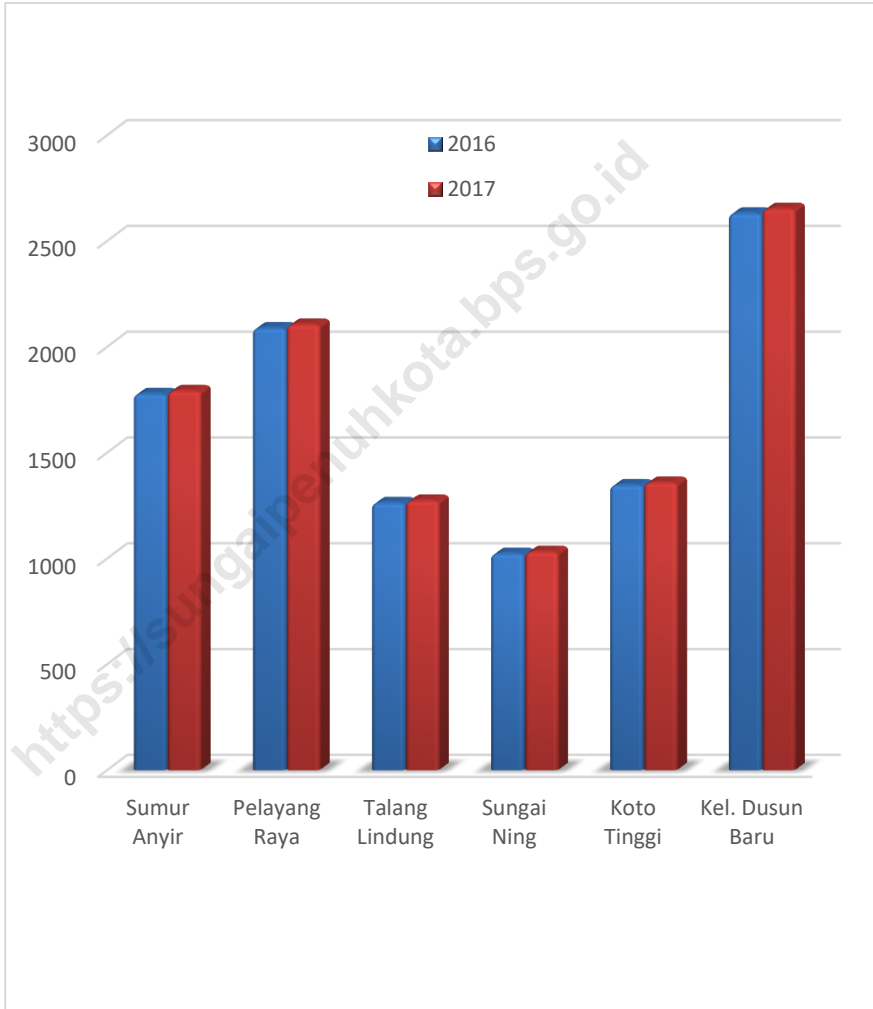


Tabel 3.4 Penduduk Menurut Jenis Kelamin Dan Kelompok Umur Di Kecamatan Sungai Bungkal, 2017

Kelompok Umur	Penduduk		Jumlah	Sex Rasio
	Laki-laki	Perempuan		
(1)	(2)	(3)	(4)	(5)
0 – 4	465	393	858	118.32
5 – 9	496	448	944	110.71
10 – 14	481	433	914	111.09
15 – 19	420	437	857	96.11
20 – 24	388	350	738	110.86
25 – 29	428	362	790	118.23
30 – 34	418	386	804	108.29
35 – 39	408	424	832	96.23
40 – 44	407	386	793	105.44
45 – 49	380	336	716	113.10
50 – 54	297	303	600	98.02
55 – 59	20	310	550	77.42
60 – 64	120	149	269	80.54
65 – 69	110	113	223	97.35
70 - 74	66	92	158	71.74
75+	58	106	164	54.72

Sumber : BPS Kota Sungai Penuh

Gambar 3.4 : Jumlah Penduduk Kecamatan Sungai Bungkal Dirinci Per Desa, 2016 – 2017



Tabel 3.5 Jumlah Penduduk Kecamatan Sungai Bungkal Dirinci Per Desa, 2016 – 2017

Desa	2016	2017
(1)	(2)	(3)
1. Sumur Anyir	1 777	1 791
2. Pelayang Raya	2 088	2 105
3. Talang Lindung	1 262	1 273
4. Sungai Ning	1 022	1 031
5. Koto Tinggi	1 346	1 358
6. Kel. Dusun Baru	2 630	2 652
Kecamatan Sungai Bungkal	10 125	10 210

Sumber : Data Hasil Proyeksi SP2010

Tabel 3.6 Jumlah Penduduk Menurut Jenis Kelamin Dirinci Per Desa Di Kecamatan Sungai Bungkal, 2017

Desa	Penduduk			Sex Rasio
	Laki-laki	Perempuan	Jumlah	
(1)	(2)	(3)	(4)	(5)
1. Sumur Anyir	935	856	1 791	1,09
2. Pelayang Raya	1 043	1 062	2 105	0,98
3. Talang Lindung	673	600	1 273	1,12
4. Sungai Ning	532	499	1 031	1,06
5. Koto Tinggi	656	702	1 358	0,93
6. Kel. Dusun Baru	1 343	1 309	2 652	1,03

Sumber : Data hasil proyeksi SP2010

Tabel 3.7 Luas Wilayah, Jumlah Penduduk, dan Kepadatan Penduduk Dirinci Menurut Desa Di Kecamatan Sungai Bungkal, 2017

Desa	Luas Wilayah (Ha)	Jumlah Penduduk	Kepadatan Penduduk (Jiwa/km ²)
(1)	(2)	(3)	(4)
1. Sumur Anyir	494	1 791	362,55
2. Pelayang Raya	961	2 105	219,04
3. Talang Lindung	4 303	1 273	29,58
4. Sungai Ning	4 919	1 031	20,95
5. Koto Tinggi	146	1 358	930,14
6. Kel. Dusun Baru	275	2 652	964,36
Kecamatan Sungai Bungkal	11 095	10 210	92,02

Sumber : Badan Pusat Statistik Kota Sungai Penuh

Tabel 3.8 Luas Wilayah, Jumlah Rumah Tangga, dan Penguasaan Lahan per Rumah Tangga (Ha) Dirinci Menurut Desa Di Kecamatan Sungai Bungkal, 2017

Desa	Luas Wilayah (Ha)	Jumlah Rumah Tangga	Penguasaan Lahan per Rumah Tangga (Ha)
(1)	(2)	(3)	(4)
1. Sumur Anyir	494	466	0,94
2. Pelayang Raya	961	520	0,54
3. Talang Lindung	4 303	355	0,08
4. Sungai Ning	4 919	266	0,05
5. Koto Tinggi	146	291	1,99
6. Kel. Dusun Baru	275	636	2,31
Kecamatan Sungai Bungkal	11 095	2 533	0,22

Sumber : Badan Pusat Statistik Kota Sungai Penuh

BAB 4

SOSIAL



4.1 PENDIDIKAN

Tabel 4.1.1 Banyaknya Jasa Pendidikan Formal Menurut Jenjang Pendidikan Menurut Desa di Kecamatan Sungai Bungkal, 2017

Desa	TK	SD	SMP	SMA/ SMK	Perguruan Tinggi
(1)	(2)	(3)	(4)	(5)	(6)
1. Sumur Anyir					
2. Pelayang Raya	1	2	-	-	-
3. Talang Lindung	1	1	-	-	-
4. Sungai Ning	-	1	-	-	-
5. Koto Tinggi	1	1	2	-	-
6. Kel. Dusun Baru	-	3	-	-	-
Kecamatan Sungai Bungkal	3	8	2	-	-

Tabel 4.1.1 Lanjutan

Desa	RA	MIS	MIN	MTS	MAN
(1)	(7)	(8)	(9)	(10)	(11)
1. Sumur Anyir					
2. Pelayang Raya	-	-	-	-	-
3. Talang Lindung	-	-	-	1	-
4. Sungai Ning	-	-	-	-	-
5. Koto Tinggi	-	-	-	-	-
6. Kel. Dusun Baru	-	-	-	-	-
Kecamatan Sungai Bungkal	-	-	-	1	-

Sumber : Monografi Desa

Tabel 4.1.2 Banyaknya Jasa Pendidikan Nonformal Swasta Menurut Jenis Dirinci Menurut Desa di Kecamatan Sungai Bungkal, 2017

Desa	Kursus Bahasa Inggris	Kursus Komputer	Kursus Kecantikan	Kursus Musik	Lainnya
(1)	(2)	(3)	(4)	(5)	(6)
1. Sumur Anyir
2. Pelayang Raya	2	1	-	-	1
3. Talang Lindung	-	-	-	-	-
4. Sungai Ning	1	1	-	-	-
5. Koto Tinggi	-	-	-	-	-
6. Kel. Dusun Baru	1	1	-	-	1
Kecamatan Sungai Bungkal	4	3	-	-	2

Sumber : Monografi Desa

Tabel 4.1.3 Jumlah Jasa Pendidikan PAUD, Nama Sekolah, dan Tahun Berdiri Di Kecamatan Sungai Bungkal, 2017

Desa	Jumlah Sekolah	Nama Sekolah	Tahun Berdiri
(1)	(2)	(3)	(4)
1. Sumur Anyir			
2. Pelayang Raya			
3. Talang Lindung			
4. Sungai Ning			
5. Koto Tinggi			
6. Kel. Dusun Baru			

Sumber : HIMPAUDI Kecamatan Sungai Bungkal

Tabel 4.1.4 Jumlah Tenaga Pendidik PAUD Di Kecamatan Sungai Bungkal, 2017

Desa	Jumlah Sekolah	Jenis Kelamin	
		Laki-laki	Perempuan
(1)	(2)	(3)	(4)
1. Sumur Anyir			
2. Pelayang Raya			
3. Talang Lindung			
4. Sungai Ning			
5. Koto Tinggi			
6. Kel. Dusun Baru			

Sumber : HIMPAUDI Kecamatan Sungai Bungkal

Tabel 4.1.5 Tingkat Pendidikan Tenaga Pendidik PAUD Di Kecamatan Sungai Bungkal, 2017

Desa	Jumlah Sekolah	Tingkat Pendidikan Pendidik		
		SMP	SMA	Perguruan Tinggi
(1)	(2)	(3)	(4)	(5)
1. Sumur Anyir				
2. Pelayang Raya				
3. Talang Lindung				
4. Sungai Ning				
5. Koto Tinggi				
6. Kel. Dusun Baru				

Sumber : HIMPAUDI Kecamatan Sungai Bungkal

Tabel 4.1.6 Jumlah Peserta Didik PAUD Menurut Kelompok Umur dan Jenis Kelamin Di Kecamatan Sungai Bungkal, 2017

Desa	Umur Peserta Didik (th)					
	0-2		2-4		4-6	
	L	P	L	P	L	P
(1)	(2)	(3)	(4)	(5)	(6)	(7)
1. Sumur Anyir						
2. Pelayang Raya						
3. Talang Lindung						
4. Sungai Ning						
5. Koto Tinggi						
6. Kel. Dusun Baru						

Sumber : HIMPAUDI Kecamatan Sungai Bungkal

Tabel 4.1.7 Banyaknya Taman Kanak-Kanak Negeri Dan Swasta Di Kecamatan Sungai Bungkal, 2017

Desa	TK Negeri	TK Swasta
(1)	(2)	(3)
1. Sumur Anyir		
2. Pelayang Raya		
3. Talang Lindung		
4. Sungai Ning		
5. Koto Tinggi		
6. Kel. Dusun Baru		

Sumber : UPTD Dinas Pendidikan Kecamatan Sungai Bungkal

Tabel 4.1.8 Jumlah Murid dan Guru Taman Kanak-Kanak (TK) Di Kecamatan Sungai Bungkal, 2017

Desa	Jumlah Murid		Jumlah Guru	
	L	P	L	P
(1)	(2)	(3)	(4)	(5)

1. Sumur Anyir
2. Pelayang Raya
3. Talang Lindung
4. Sungai Ning
5. Koto Tinggi
6. Kel. Dusun Baru

Sumber : UPTD Dinas Pendidikan Kecamatan Sungai Bungkal

Tabel 4.1.9 Banyaknya Sekolah Dasar Dan Madrasah Ibtidaiyah Di Kecamatan Sungai Bungkal, 2017

Desa	Sekolah Dasar (SD)	Madrasah Ibtidaiyah (MI)
(1)	(2)	(3)

1. Sumur Anyir
2. Pelayang Raya
3. Talang Lindung
4. Sungai Ning
5. Koto Tinggi
6. Kel. Dusun Baru

Sumber : UPTD Dinas Pendidikan Kecamatan Sungai Bungkal

Tabel 4.1.10 Banyaknya Sekolah, Murid, Dan Guru Sekolah Dasar Negeri Menurut Desa Di Kecamatan Sungai Bungkal, 2017/2018

Desa	Sekolah	Murid		Guru			
				PNS		Honorer	
		L	P	L	P	L	P
(1)	(2)	(3)	(4)	(5)	(6)	(7)	(8)
1. Sumur Anyir							
2. Pelayang Raya							
3. Talang Lindung							
4. Sungai Ning							
5. Koto Tinggi							
6. Kel. Dusun Baru							
Kecamatan Sungai Bungkal							

Sumber : UPTD Dinas Pendidikan Kecamatan Sungai Bungkal

Tabel 4.1.11 Banyaknya Sekolah, Murid Dan Guru Madrasah Ibtidaiyah (MI) Negeri Menurut Desa Di Kecamatan Sungai Bungkal, 2017/2018

Desa	Sekolah	Murid		Guru			
				PNS		Honorer	
		L	P	L	P	L	P
(1)	(2)	(3)	(4)	(5)	(6)	(7)	(8)
1. Sumur Anyir	0	0	0	0	0	0	0
2. Pelayang Raya	0	0	0	0	0	0	0
3. Talang Lindung	1	34	31	0	3	1	10
4. Sungai Ning	0	0	0	0	0	0	0
5. Koto Tinggi	0	0	0	0	0	0	0
6. Kel. Dusun Baru	0	0	0	0	0	0	0
Kecamatan Sungai Bungkal	1	34	31	0	3	1	10

Sumber : MI Kecamatan Sungai Bungkal

Tabel 4.1.12 Banyaknya Sekolah Menengah Pertama Dan Madrasah Tsanawiyah (MTs) Di Kecamatan Sungai Bungkal, 2017

Desa	SMP	Madrasah Tsanawiyah (MTs)
(1)	(2)	(3)
1. Sumur Anyir	1	
2. Pelayang Raya	0	
3. Talang Lindung	0	
4. Sungai Ning	0	
5. Koto Tinggi	1	
6. Kel. Dusun Baru	0	

Sumber : SMP dan Madrasah Tsanawiyah (MTs) Kecamatan Sungai Bungkal

Tabel 4.1.13 Banyaknya Sekolah, Murid Dan Guru Sekolah Menengah Pertama Menurut Desa Di Kecamatan Sungai Bungkal, 2017/2018

Desa	Sekolah	Murid		Guru			
				PNS		Honorer	
		L	P	L	P	L	P
(1)	(2)	(3)	(4)	(5)	(6)	(7)	(8)
1. Sumur Anyir	1						
2. Pelayang Raya	0						
3. Talang Lindung	0						
4. Sungai Ning	0						
5. Koto Tinggi	1						
6. Kel. Dusun Baru	0						
Kecamatan Sungai Bungkal	2						

Sumber : SMP Kecamatan Sungai Bungkal

Tabel 4.1.14 Banyaknya Sekolah, Murid Dan Guru Madrasah Tsanawiyah Negeri Menurut Desa Di Kecamatan Sungai Bungkal, 2017/2018

Desa	Sekolah	Murid		Guru			
				PNS		Honorer	
		L	P	L	P	L	P
(1)	(2)	(3)	(4)	(5)	(6)	(7)	(8)
1. Sumur Anyir							
2. Pelayang Raya							
3. Talang Lindung							
4. Sungai Ning							
5. Koto Tinggi							
6. Kel. Dusun Baru							
Kecamatan Sungai Bungkal							

Sumber : MTS Kecamatan Sungai Bungkal

Tabel 4.1.15 Banyaknya Sekolah Menengah Atas, Madrasah Aliyah Dan Sekolah Menengah Kejuruan Negeri Menurut Desa Di Kecamatan Sungai Bungkal, 2017

Desa	SMA	Madrasah Aliyah	SMK
(1)	(2)	(3)	(4)
1. Sumur Anyir			
2. Pelayang Raya			
3. Talang Lindung			
4. Sungai Ning			
5. Koto Tinggi			
6. Kel. Dusun Baru			

Sumber : UPTD Dinas Pendidikan Kecamatan Sungai Bungkal

Tabel 4.1.16 Banyaknya Sekolah, Murid Dan Guru Sekolah Menengah Atas Negeri Menurut Desa Di Kecamatan Sungai Bungkal, 2017

Desa	Sekolah	Murid		Guru			
				PNS		Honorer	
		L	P	L	P	L	P
(1)	(2)	(3)	(4)	(5)	(6)	(7)	(8)
1. Sumur Anyir							
2. Pelayang Raya							
3. Talang Lindung							
4. Sungai Ning							
5. Koto Tinggi							
6. Kel. Dusun Baru							
Kecamatan Sungai Bungkal							

Sumber : SMA Kecamatan Sungai Bungkal

Tabel 4.1.17 Banyaknya Sekolah, Murid Dan Guru Madrasah Aliyah Negeri Menurut Desa Di Kecamatan Sungai Bungkal, 2017

Desa	Sekolah	Murid		Guru			
				PNS		Honorer	
		L	P	L	P	L	P
(1)	(2)	(3)	(4)	(5)	(6)	(7)	(8)
1. Sumur Anyir							
2. Pelayang Raya							
3. Talang Lindung							
4. Sungai Ning							
5. Koto Tinggi							
6. Kel. Dusun Baru							
Kecamatan Sungai Bungkal							

Sumber : MA Kecamatan Sungai Bungkal

4.2 KESEHATAN

Tabel 4.2.1 Banyaknya Jasa Kesehatan Swasta Di Kecamatan Sungai Bungkal, 2016-2017

Desa	Dokter Praktek	Bidan Praktek	Mantri Praktek	Dukun Bayi	Dukun Paranor- mal	Tukang Pijat
(1)	(2)	(3)	(4)	(5)	(6)	(7)
1. Sumur Anyir	2	2	0	0	0	3
2. Pelayang Raya	1	2	0	0	0	3
3. Talang Lindung	0	0	0	0	0	9
4. Sungai Ning	0	1	0	0	0	3
5. Koto Tinggi	10	2	0	0	1	3
6. Kel. Dusun Baru	0	1	0	0	0	4
Kecamatan Sungai Bungkal	13	8	0	0	1	25
2016						

Sumber : Puskesmas Sungai Bungkal

Tabel 4.2.2 Banyaknya Puskesmas, Puskesmas Pembantu Dan Posyandu Di Kecamatan Sungai Bungkal, 2016-2017

Sarana Kesehatan	Banyaknya	
	2016	2017
(1)	(2)	(3)
1. Puskesmas	1	1
2. Puskesmas Pembantu	1	1
3. Posyandu	8	9
4. Poskesdes	1	1
5. Polindes	0	0

Sumber : Puskesmas Sungai Bungkal

Tabel 4.2.3 Banyaknya Puskesmas Dan Puskesmas Pembantu Di Kecamatan Sungai Bungkal, 2016-2017

Desa (1)	Puskesmas		Puskesmas Pembantu	
	2016 (2)	2017 (3)	2016 (4)	2017 (5)
1. Sumur Anyir	0	0	0	0
2. Pelayang Raya	0	0	0	0
3. Talang Lindung	1	1	1	1
4. Sungai Ning	0	0	0	0
5. Koto Tinggi	0	0	0	0
6. Kel. Dusun Baru	0	0	0	0

Sumber : Puskesmas Sungai Bungkal

Tabel 4.2.4 Banyaknya Posyandu Dirinci Menurut Desa Di Kecamatan Sungai Bungkal, 2016 – 2017

Desa (1)	Posyandu	
	2016 (2)	2017 (3)
1. Sumur Anyir	1	1
2. Pelayang Raya	2	2
3. Talang Lindung	1	1
4. Sungai Ning	1	2
5. Koto Tinggi	1	1
6. Kel. Dusun Baru	2	2

Sumber : Puskesmas Sungai Bungkal

Tabel 4.2.5 Banyaknya Poskesdes Dan Polindes Pembantu Di Kecamatan Sungai Bungkal, 2016-2017

Desa (1)	Poskesdes		Polindes	
	2016 (2)	2017 (3)	2016 (4)	2017 (5)
1. Sumur Anyir	0	0	0	0
2. Pelayang Raya	0	0	0	0
3. Talang Lindung	0	0	0	0
4. Sungai Ning	1	1	0	0
5. Koto Tinggi	0	0	0	0
6. Kel. Dusun Baru	0	0	0	0

Sumber : Puskesmas Sungai Bungkal

Tabel 4.2.6 Banyaknya Kepala Keluarga yang Memiliki Kartu Jamkesmas dan Jamkesda Di Kecamatan Sungai Bungkal, 2016-2017

Desa	Jamkesmas		Jamkesdes	
	2016	2017	2016	2017
(1)	(2)	(3)	(4)	(5)
1. Sumur Anyir	0	0	0	0
2. Pelayang Raya	0	0	0	0
3. Talang Lindung	0	0	0	0
4. Sungai Ning	0	0	0	0
5. Koto Tinggi	0	0	0	0
6. Kel. Dusun Baru	0	0	0	0

Sumber : Puskesmas Sungai Bungkal

Tabel 4.2.7 Banyaknya Pasien yang Berobat ke Puskesmas Di Kecamatan Sungai Bungkal, 2016-2017

Desa	Berobat Jalan		Rawat Inap	
	2016	2017	2016	2017
(1)	(2)	(3)	(4)	(5)
1. Sumur Anyir	105	195	0	0
2. Pelayang Raya	150	200	0	0
3. Talang Lindung	200	305	0	0
4. Sungai Ning	135	220	0	0
5. Koto Tinggi	140	287	0	0
6. Kel. Dusun Baru	142	250	0	0
Kecamatan Sungai Bungkal	872	1457	0	0

Sumber : Puskesmas Sungai Bungkal

Tabel 4.2.8 Banyaknya Pasien yang Berobat ke Puskesmas Menurut Bulan dan Metode Pembayaran Di Kecamatan Sungai Bungkal, 2016-2017

Desa	Askes	Gratis (Askestin, JPKMU, Jamkesmas, SKTM, KTP)	Jamkesda
(1)	(2)	(3)	(4)
1. Januari	81	25	0
2. Februari	85	18	0
3. Maret	48	20	0
4. April	80	15	0
5. Mei	70	20	0
6. Juni	68	17	0
7. Juli	85	16	0
8. Agustus	90	20	0
9. September	75	25	0
10. Oktober	50	18	0
11. November	60	18	0
12. Desember	80	25	0
Kecamatan Sungai Bungkal	878	237	0

Sumber : Puskesmas Sungai Bungkal

Tabel 4.2.9 Jumlah Wanita Usia Subur dan Pasangan Usia Subur Di Kecamatan Sungai Bungkal, 2016-2017

Desa	Wanita Usia Subur (WUS)	Pasangan Usia Subur (PUS)
(1)	(2)	(3)
1. Sumur Anyir		
2. Pelayang Raya		
3. Talang Lindung		
4. Sungai Ning		
5. Koto Tinggi		
6. Kel. Dusun Baru		
Kecamatan Sungai Bungkal		
2016	1763	1446

Sumber : PPLKB Kecamatan Sungai Bungkal

**Tabel 4.2.10 Jumlah Peserta KB Aktif
Di Kecamatan Sungai Bungkal, 2017**

Desa	Jumlah PUS	Jumlah Peserta KB Aktif		
		Pemerintah	Swasta	Jumlah
(1)	(2)	(3)	(4)	(5)
1. Sumur Anyir				
2. Pelayang Raya				
3. Talang Lindung				
4. Sungai Ning				
5. Koto Tinggi				
6. Kel. Dusun Baru				
Kecamatan Sungai Bungkal				
2016	1763	870	576	1446

Sumber : PPLKB Kecamatan Sungai Bungkal

Tabel 4.2.11 Jumlah Peserta KB Aktif Menurut Jenis Alat Kontrasepsi yang Digunakan Di Kecamatan Sungai Bungkal, 2017

Desa	Jumlah PUS	Jumlah Peserta KB Aktif			
		IUD		MOW	
		Pemerintah	Swasta	Pemerintah	Swasta
(1)	(2)	(3)	(4)	(5)	(6)
1. Sumur Anyir					
2. Pelayang Raya					
3. Talang Lindung					
4. Sungai Ning					
5. Koto Tinggi					
6. Kel. Dusun Baru					
Kecamatan Sungai Bungkal					
2016	1763	133	93	19	5

Tabel 4.2.11 Lanjutan

Desa	Jumlah PUS	Jumlah Peserta KB Aktif			
		MOP		Kondom	
		Pemerintah	Swasta	Pemerintah	Swasta
(1)	(2)	(7)	(8)	(9)	(10)
1. Sumur Anyir					
2. Pelayang Raya					
3. Talang Lindung					
4. Sungai Ning					
5. Koto Tinggi					
6. Kel. Dusun Baru					
<hr/>					
Kecamatan Sungai Bungkal					
2016	1763			7	1

Tabel 4.2.11 Lanjutan

Desa	Jumlah PUS	Jumlah Peserta KB Aktif				
		Implan		Suntik		
		Pemerintah	Swasta	Pemerintah	Swasta	
(1)	(2)	(11)	(12)	(13)	(14)	
1. Sumur Anyir						
2. Pelayang Raya						
3. Talang Lindung						
4. Sungai Ning						
5. Koto Tinggi						
6. Kel. Dusun Baru						
<hr/>						
Kecamatan Sungai Bungkal						
2016		1763	171	94	217	112

Sumber : PPLKB Kecamatan Sungai Bungkal

Tabel 4.2.12 Rata-rata Banyaknya Kader Aktif dan Balita Pada Kegiatan Posyandu Di Kecamatan Sungai Bungkal, 2016-2017

Desa	Kader Aktif	Balita
(1)	(2)	(3)
1. Sumur Anyir	5	5
2. Pelayang Raya	5	5
3. Talang Lindung	5	5
4. Sungai Ning	5	5
5. Koto Tinggi	5	5
6. Kel. Dusun Baru	5	5
Kecamatan Sungai Bungkal	30	30
2016	42	-*

Sumber : Puskesmas Kecamatan Sungai Bungkal

Catatan : *data 2016 tidak tersedia

Tabel 4.2.13 Banyaknya Balita dan Ibu Hamil yang Datang Pada Setiap Pelayanan Posyandu Di Kecamatan Sungai Bungkal, 2016-2017

Desa	Balita	Ibu Hamil
(1)	(2)	(3)
1. Sumur Anyir	45	4
2. Pelayang Raya	82	8
3. Talang Lindung	63	5
4. Sungai Ning	40	6
5. Koto Tinggi	43	6
6. Kel. Dusun Baru	87	12
Kecamatan Sungai Bungkal	360	41
2016	-*	78

Sumber : Puskesmas Kecamatan Sungai Bungkal

Catatan : *data 2016 tidak tersedia

Tabel 4.2.14 Jumlah Bayi, Baduta, dan Balita Di Kecamatan Sungai Bungkal, 2016-2017

Desa	Bayi (bulan)		Baduta (bulan)	Balita (bulan)
	0-5	6-11	12-23	12-59
(1)	(2)	(3)	(4)	(5)
1. Sumur Anyir				
2. Pelayang Raya				
3. Talang Lindung				
4. Sungai Ning				
5. Koto Tinggi				
6. Kel. Dusun Baru				
Kecamatan Sungai Bungkal				
2016	139	139	-*	-*

Sumber : PPLKB Kecamatan Sungai Bungkal

Catatan : *data 2016 tidak tersedia

4.3 SOSIAL LAINNYA

Tabel 4.3.1 Banyaknya Tempat Ibadah Di Kecamatan Sungai Bungkal, 2016 – 2017

Tempat Ibadah	Banyaknya	
	2016	2017
(1)	(2)	(3)
1. Mesjid	7	7
2. Surau/Langgar	15	16
3. Gereja Kristen	0	0
4. Gereja Katholik	0	0
5. Pura	0	0
6. Wihara	0	0

Sumber : KUA Kecamatan Sungai Bungkal

Tabel 4.3.2 Banyaknya Mesjid, Surau, Gereja Dan Pura Di Kecamatan Sungai Bungkal, 2017

Desa	Mesjid	Surau / langgar	Gereja	Pura
(1)	(2)	(3)	(4)	(5)
1. Sumur Anyir	1	3	0	0
2. Pelayang Raya	1	3	0	0
3. Talang Lindung	2	4	0	0
4. Sungai Ning	1	1	0	0
5. Koto Tinggi	1	2	0	0
6. Kel. Dusun Baru	1	3	0	0

Sumber : KUA Kecamatan Sungai Bungkal

Tabel 4.3.3 Banyaknya Pegawai Syara' Di Kecamatan Sungai Bungkal, 2017

Desa	Imam	Khatib	Bilal
(1)	(2)	(3)	(4)
1. Sumur Anyir			
2. Pelayang Raya			
3. Talang Lindung			
4. Sungai Ning			
5. Koto Tinggi			
6. Kel. Dusun Baru			

Sumber : KUA Kecamatan Sungai Bungkal

Tabel 4.3.4 Banyaknya TPQ/TPSQ, Murid Dan Guru Ngaji Menurut Tingkat Pendidikan Dan Desa Di Kecamatan Sungai Bungkal, 2016-2017

Desa	TPQ/ TPSQ	Murid		Guru	
		L	P	SMA	Perguruan tinggi
(1)	(2)	(3)	(4)	(5)	(6)
1. Sumur Anyir	3	35	40	3	1
2. Pelayang Raya	3	30	35	2	1
3. Talang Lindung	3	32	20	1	2
4. Sungai Ning	3	32	38	2	1
5. Koto Tinggi	1	20	25	2	1
6. Kel. Dusun Baru	3	40	30	1	2
Kec. Sungai Bungkal	16	189	188	11	8

Sumber : KUA Kecamatan Sungai Bungkal

Tabel 4.3.5 Jumlah Kelompok dan Anggota Majelis Taklim Di Kecamatan Sungai Bungkal, 2016-2017

Desa	Jumlah	
	Kelompok Majelis Taklim	Anggota
(1)	(2)	(3)
1. Sumur Anyir	1	185
2. Pelayang Raya	4	325
3. Talang Lindung	2	230
4. Sungai Ning	2	200
5. Koto Tinggi	3	470
6. Kel. Dusun Baru	1	206
Kecamatan Sungai Bungkal	13	1616
2016	12	1490

Sumber : KUA Kecamatan Sungai Bungkal

**Tabel 4.3.6 Jumlah Kelompok Pengajian
Di Kecamatan Sungai Bungkal, 2016-2017**

Desa	Majelis Taklim	Per-mata	Remaja Masjid	Kelompok Pengajian Karang Taruna	Kelompok Pengajian Orang Dewasa
(1)	(2)	(3)	(4)	(5)	(6)
1. Sumur Anyir					
2. Pelayang Raya					
3. Talang Lindung					
4. Sungai Ning					
5. Koto Tinggi					
6. Kel. Dusun Baru					
Kec. Sungai Bungkal					

Sumber : KUA Kecamatan Sungai Bungkal

Tabel 4.3.7 Banyaknya Jamaah Haji Menurut Jenis Kelamin Di Kecamatan Sungai Bungkal, 2017

Desa	Laki-laki	Perempuan	Total
(1)	(2)	(3)	(4)
1. Sumur Anyir	-	-	-
2. Pelayang Raya	2	1	3
3. Talang Lindung	1	-	1
4. Sungai Ning	-	-	-
5. Koto Tinggi	1	2	3
6. Kel. Dusun Baru	1	3	4

Sumber : KUA Kecamatan Sungai Bungkal

Tabel 4.3.8 Jumlah Nikah, Thalak/Cerai, dan Rujuk Di Kecamatan Sungai Bungkal, 2017

Desa	Nikah	Thalak/ Cerai	Rujuk
(1)	(2)	(3)	(4)
1. Sumur Anyir	22	-	-
2. Pelayang Raya	11	-	-
3. Talang Lindung	11	-	-
4. Sungai Ning	11	-	-
5. Koto Tinggi	11	-	-
6. Kel. Dusun Baru	13	-	-

Sumber : KUA Kecamatan Sungai Bungkal

Tabel 4.3.9 Jumlah Nikah, Thalak/Cerai, dan Rujuk Menurut Bulan Di Kecamatan Sungai Bungkal, 2017

Desa	Nikah	Thalak/ Cerai	Rujuk
(1)	(2)	(3)	(4)
1. Januari	9	-	-
2. Februari	8	-	-
3. Maret	10	-	-
4. April	6	-	-
5. Mei	6	-	-
6. Juni	1	-	-
7. Juli	6	-	-
8. Agustus	10	-	-
9. September	6	-	-
10. Oktober	4	-	-
11. November	9	-	-
12. Desember	4	-	-

Sumber : KUA Kecamatan Sungai Bungkal

BAB 5

PERTANIAN

<https://sungaipenuhkota.bps.go.id>

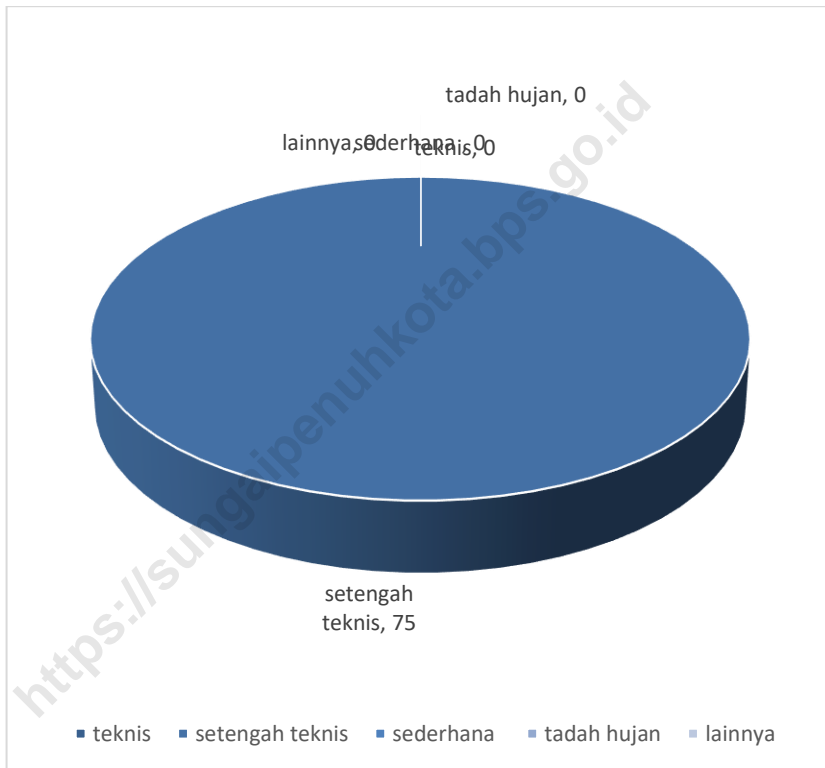


Tabel 5.1 Luas Lahan Di Kecamatan Sungai Bungkal Dirinci Menurut Penggunaannya, 2017

Jenis Penggunaannya	Jumlah	
	Luas Lahan (Ha)	Persentase (%)
(1)	(2)	(3)
1. Lahan Sawah	75	
2. Lahan Bukan Sawah		
a. Lahan Kering	3885	
b. Lahan Lainnya	-	

Sumber : Kacabdis Pertabun Kecamatan Sungai Bungkal

Gambar 5.1 : Luas Lahan Sawah Dirinci Menurut Jenis Pengairan Di Kecamatan Sungai Bungkal, 2017

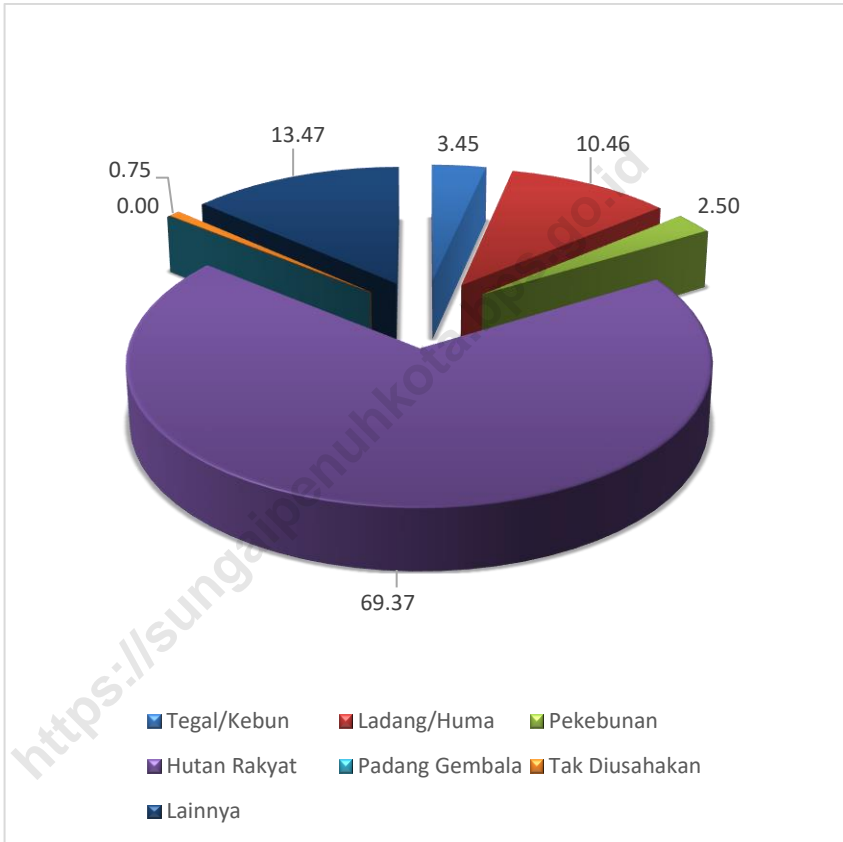


Tabel 5.2 Luas Lahan Sawah Dirinci Menurut Jenis Pengairan Di Kecamatan Sungai Bungkal, 2017

Jenis Pengairan (Ha)	Luas (Ha)
(1)	(2)
1. Teknis	-
2. Setengah Teknis	75
3. Sederhana	-
4. Tadah Hujan	-
5. Lainnya	-
Jumlah	75

Sumber : Kacabdis Pertabun Kecamatan Sungai Bungkal

Gambar 5.2 : Persentase Luas Lahan Pertanian Bukan Sawah Dirinci Menurut Jenis Penggunaannya Di Kecamatan Sungai Bungkal, 2017



Tabel 5.3 Luas Lahan Pertanian Bukan Sawah Dirinci Menurut Jenis Penggunaannya Di Kecamatan Sungai Bungkal, 2017

Jenis Penggunaan Lahan	Luas (Ha)
(1)	(2)
1. Tegal/kebun	134
2. Ladang/Huma	406,5
3. Perkebunan	97
4. Ditanami Pohon/Hutan Rakyat	2695
5. Padang Gembala/Padang Rumput	-
6. Tak Diusahakan	29
7. Lainnya (tambak, kolam, dll)	523,5
Jumlah	3885

Sumber : Satgas Pertanian Kecamatan Sungai Bungkal

Tabel 5.4 Luas Panen, Produksi Dan Rata-Rata Produksi Padi Sawah Di Kecamatan Sungai Bungkal, 2016-2017

Desa	Luas Panen (Ha)	Produksi (Kw)	Rata-rata Produksi (Kw/Ha)
(1)	(2)	(3)	(4)
1. Sumur Anyir	125	1 100	8,8
2. Pelayang Raya	3	17,70	5,9
3. Talang Lindung	-	-	-
4. Sungai Ning	-	-	-
5. Koto Tinggi	-	-	-
6. Kel. Dusun Baru	22	140,8	6,4
Kec. Sungai Bungkal	150	1258,5	8,39

Sumber : Satgas Pertanian Kecamatan Sungai Bungkal

Tabel 5.5 Luas Panen, Produksi Dan Rata-Rata Produksi Jagung Di Kecamatan Sungai Bungkal, 2016-2017

Desa	Luas Panen (Ha)	Produksi (Kw)	Rata-rata Produksi (Kw/Ha)
(1)	(2)	(3)	(4)
1. Sumur Anyir	-	-	-
2. Pelayang Raya	5	150	30
3. Talang Lindung	37	1110	30
4. Sungai Ning	20	600	30
5. Koto Tinggi	3	90	30
6. Kel. Dusun Baru	-	-	-
Kec. Sungai Bungkal	65	1950	29,10

Sumber : Satgas Pertanian Kecamatan Sungai Bungkal

Tabel 5.6 Luas Panen, Produksi Dan Rata-Rata Produksi Ubi Kayu Di Kecamatan Sungai Bungkal, 2016-2017

Desa	Luas Panen (Ha)	Produksi (Kw)	Rata-rata Produksi (Kw/Ha)
(1)	(2)	(3)	(4)
1. Sumur Anyir	-	-	-
2. Pelayang Raya	2	64	32
3. Talang Lindung	20	640	32
4. Sungai Ning	20	640	32
5. Koto Tinggi	-	-	-
6. Kel. Dusun Baru	-	-	-
Kec. Sungai Bungkal	42	1 344	32

Sumber : Satgas Pertanian Kecamatan Sungai Bungkal

Tabel 5.7 Luas Panen, Produksi Dan Rata-Rata Produksi Ubi Jalar Di Kecamatan Sungai Bungkal, 2016-2017

Desa	Luas Panen (Ha)	Produksi (Kw)	Rata-rata Produksi (Kw/Ha)
(1)	(2)	(3)	(4)
1. Sumur Anyir	-	-	-
2. Pelayang Raya	0,5	12,5	25
3. Talang Lindung	2	50	25
4. Sungai Ning	0,5	12,5	25
5. Koto Tinggi	-	-	-
6. Kel. Dusun Baru	-	-	-
Kec. Sungai Bungkal	3	75	25

Sumber : Satgas Pertanian Kecamatan Sungai Bungkal

Tabel 5.8 Luas Panen, Produksi Dan Rata-Rata Produksi Kacang Tanah Di Kecamatan Sungai Bungkal, 2016-2017

Desa	Luas Panen (Ha)	Produksi (Kw)	Rata-rata Produksi (Kw/Ha)
(1)	(2)	(3)	(4)
1. Sumur Anyir	-	-	-
2. Pelayang Raya	0,5	9,5	19
3. Talang Lindung	1	19	19
4. Sungai Ning	0,5	9,5	19
5. Koto Tinggi	-	-	-
6. Kel. Dusun Baru	-	-	-
Kec. Sungai Bungkal	2	38	19

Sumber : Satgas Pertanian Kecamatan Sungai Bungkal

Tabel 5.9 Banyaknya Alat-alat Pertanian Di Kecamatan Sungai Bungkal, 2016-2017

Desa	Mesin Pengolah Lahan				
	Pompa Air	Traktor Roda Dua	Traktor Roda Empat		
			Mini	Sedang	Besar
(1)	(2)	(3)	(4)	(5)	(6)
1. Sumur Anyir	3	-	-	-	-
2. Pelayang Raya	-	-	-	-	-
3. Talang Lindung	3	-	-	-	-
4. Sungai Ning	1	-	-	-	-
5. Koto Tinggi	-	-	-	-	-
6. Kel. Dusun Baru	2	-	-	-	-
Kec. Sungai Bungkal	9	-	-	-	-

Tabel 5.9 Lanjutan

Desa	Mesin Pemberantas Hama				
	<i>Hand Sprayer</i>	<i>Knopsack Power Sprayer</i>	<i>Skid Power Sprayer</i>	<i>Swin Fog</i>	Emposan Tikus
(1)	(2)	(3)	(4)	(5)	(6)
1. Sumur Anyir	20	-	-	-	-
2. Pelayang Raya	15	-	-	-	-
3. Talang Lindung	55	-	-	-	-
4. Sungai Ning	40	-	-	-	-
5. Koto Tinggi	3	-	-	-	-
6. Kel. Dusun Baru	17	-	-	-	-
Kec. Sungai Bungkal	150	-	-	-	-

Tabel 5.9 Lanjutan

Desa	Mesin Pengolah Padi		
	Perontok Padi	Pengering Gabah	Sabit
(1)	(2)	(3)	(4)
1. Sumur Anyir	1	-	200
2. Pelayang Raya	-	-	-
3. Talang Lindung	-	-	-
4. Sungai Ning	-	-	-
5. Koto Tinggi	-	-	-
6. Kel. Dusun Baru	1	-	60
Kec. Sungai Bungkal	2	-	260

Sumber : Satgas Pertanian Kecamatan Sungai Bungkal

Tabel 5.10 Luas Panen, Produksi Dan Rata-Rata Produksi Sayur-sayuran Di Kecamatan Sungai Bungkal, 2017

Jenis Sayuran	Luas Panen (Ha)	Produksi (Kw)	Rata-rata Produksi (Kw/Ha)
(1)	(2)	(3)	(4)
1. Bawang Merah	11	12 500	1 136,36
2. Bawang Putih	-	-	-
3. Cabai Besar	25	162 500	6 500
4. Cabai Rawit	11,5	51 750	4 500
5. Tomat	13,7	158 920	11 600
6. Kentang	19	570 000	30 000
7. Kubis	-	-	-
8. Petsai/Sawi	-	-	-
9. Kol	-	-	-
10. Wortel	-	-	-
11. Kacang Merah	2	17 500	8 750
12. Kacang Panjang	2	5 000	2500
13. Terung	4	240 000	60 000
14. Buncis	4	180 000	45 000
15. Labu Siam	-	-	-
16. Kangkung	3	75 000	25 000
17. Bayam	12	360 000	30 000
18. Ketimun	-	-	-

Sumber : Satgas Pertanian Kecamatan Sungai Bungkal

Tabel 5.11 Produksi Dan Banyaknya Pohon Buah-buahan yang Menghasilkan Di Kecamatan Sungai Bungkal, 2017

Jenis Buah	Tanaman yang Menghasilkan (Pohon)	Produksi (Kw)
(1)	(2)	(3)
1. Alpukat	227	79
2. Belimbing	71	28
3. Duku/Langsar/Kokosan	25	186
4. Durian	162	486
5. Jambu Biji	653	949
6. Jambu Air	50	375
7. Jeruk	1 392	975
8. Mangga	-	-
9. Manggis	217	140
10. Nangka/Cempedak	639	548
11. Nanas	190	180
12. Pepaya	205	50
13. Pisang	925	120
14. Rambutan	8 925	2 240
15. Salak	148	185
16. Sawo	-	-
17. Sirsak	-	-
18. Sukun	2 800	308
	55	1925

Sumber : Satgas Pertanian Kecamatan Sungai Bungkal

Tabel 5.12 Luas Tanam Perkebunan Rakyat Menurut Komoditi Di Kecamatan Sungai Bungkal, 2016-2017

Komoditas	Luas Tanam (Ha)	
	2016	2017
(1)	(2)	(3)
1. Cassiavera	...	2
2. Kopi Arabika	...	30
3. Kopi Robusta	...	5
4. Cengkeh	...	0,5
5. Kemiri	...	11
6. Tebu	...	-
7. Pinang	...	4
8. Kakao	...	3

Sumber : Satgas Pertanian Kecamatan Sungai Bungkal

BAB 6

PEREKONOMIAN



Tabel 6.1 Jumlah Industri Di Kecamatan Sungai Bungkal, 2017

Desa	Jenis Industri			
	Rumah Tangga	Kecil	Sedang	Besar
(1)	(2)	(3)	(4)	(5)
1. Sumur Anyir
2. Pelayang Raya	39	7	-	-
3. Talang Lindung	53	-	1	-
4. Sungai Ning
5. Koto Tinggi
6. Kel. Dusun Baru	10
Kec. Sungai Bungkal	102	7	1	...

Sumber : Monografi Desa

Tabel 6.2 Jumlah Industri Pengolahan Di Kecamatan Sungai Bungkal, 2017

Desa	Industri Makanan	Industri Meubel	Industri Batako/Bata	Industri Anyaman
(1)	(2)	(3)	(4)	(5)
1. Sumur Anyir	2	-	-	-
2. Pelayang Raya	39	2	-	-
3. Talang Lindung	0	4	1	0
4. Sungai Ning	-	1	-	-
5. Koto Tinggi	6	1	-	-
6. Kel. Dusun Baru	-	2	-	-
Kec. Sungai Bungkal	47	10	1	0

Sumber : Monografi Desa

BAB 7

PERDAGANGAN



Tabel 7.1 Banyaknya Pasar Menurut Jenis Dirinci Per Desa Di Kecamatan Sungai Bungkal, 2016-2017

Desa	Jenis Pasar	
	Umum	Hewan
(1)	(2)	(3)
1. Sumur Anyir	0	0
2. Pelayang Raya	0	0
3. Talang Lindung	1	0
4. Sungai Ning	0	0
5. Koto Tinggi	0	0
6. Kel. Dusun Baru	0	0
Kec. Sungai Bungkal	1	0

Sumber : Kantor Camat Sungai Bungkal

Tabel 7.2 Banyaknya Sarana Perekonomian Menurut Jenis Dirinci Per Desa Di Kecamatan Sungai Bungkal, 2016-2017

Desa	Warung/ Toko	KUD	Bank
(1)	(2)	(3)	(4)
1. Sumur Anyir	7	-	-
2. Pelayang Raya	38	-	-
3. Talang Lindung	20	-	-
4. Sungai Ning	-	-	-
5. Koto Tinggi	20	-	-
6. Kel. Dusun Baru	-	-	1
Kec. Sungai Bungkal	85	-	1

Tabel 7.2 Lanjutan

Desa	Rumah Makan	Air Minum Isi Ulang	Photo Copy
(1)	(5)	(6)	(7)
1. Sumur Anyir	1	-	2
2. Pelayang Raya	8	1	2
3. Talang Lindung	-	-	-
4. Sungai Ning	1	1	-
5. Koto Tinggi	2	1	-
6. Kel. Dusun Baru	-	1	3
Kec. Sungai Bungkal	12	4	7

Tabel 7.2 Lanjutan

Desa	Penjahit	Pangkas Rambut	Salon
(1)	(8)	(9)	(10)
1. Sumur Anyir	2	1	-
2. Pelayang Raya	8	-	3
3. Talang Lindung	5	-	-
4. Sungai Ning	5	-	-
5. Koto Tinggi	6	-	5
6. Kel. Dusun Baru	10	1	2
Kec. Sungai Bungkal	36	2	10

Tabel 7.2 Lanjutan

Desa	Bengkel	Reparasi Elektronik	Persewaan Alat Pesta
(1)	(11)	(12)	(13)
1. Sumur Anyir	2	-	-
2. Pelayang Raya	7	-	2
3. Talang Lindung	2	-	-
4. Sungai Ning	2	-	1
5. Koto Tinggi	5	2	-
6. Kel. Dusun Baru	5	-	-
Kec. Sungai Bungkal	23	2	3

Sumber : Monografi Desa

Tabel 7.3 Harga Sembilan Bahan Pokok di Kecamatan Sungai Bungkal, 2017

	Uraian	Satuan	Harga (Rp.)
	(1)	(2)	(3)
1.	Beras		
-	Kualitet I	Kg	12 500
-	Kualitet II	Kg	10 000
2.	Bahan Bakar		
-	Gas Elpiji	3 kg	25 000
-	Minyak Tanah	Liter	9 000
-	Minyak Bimoli	Liter	15 000
-	Minyak Goreng Biasa	Liter	15 000
3.	Garam	Gram	1 200
4.	Lauk Pauk		
-	Ikan Teri	Ons	11 000
-	Ikan Asin	Ons	6 000
-	Ikan Air Tawar	Kg	30 000
-	Ikan Laut	Kg	28 000
-	Tahu	Buah	1 500
-	Tempe	Buah	1 500
-	Telur Itik	Butir	2 000
-	Telur Ayam Ras	Butir	1 500
-	Telur Ayam Kampung	Butir	2 500
-	Sarden Kaleng Kecil	Kaleng	7 500
5.	Susu		
-	Susu Kaleng	Kaleng	10 000
-	Susu Bubuk	800gram	86 000
6.	Sabun		
-	Sabun Cuci Piring	Buah	2 000
-	Sabun Mandi	Buah	3 000

Sumber: Kantor Camat Sungai Bungkal

BAB 8

TRANSPORTASI



Tabel 8.1 Panjang Jalan (m) Menurut Tipe Permukaan Di Kecamatan Sungai Bungkal, 2016-2017

Desa	Aspal	Kerikil	Cor	Tanah
(1)	(2)	(3)	(4)	(5)
1. Sumur Anyir	1000
2. Pelayang Raya	950	160	642	...
3. Talang Lindung	6 100	1 550	2 630	1 000
4. Sungai Ning	7 000	1 500	200	6 000
5. Koto Tinggi	...	-	...	-.
6. Kel. Dusun Baru
Kec. Sungai Bungkal				

Sumber : Monografi Desa

**Tabel 8.2 Nama-nama Jembatan
Di Kecamatan Sungai Bungkal, 2016-2017**

Jembatan	Lokasi
(1)	(2)
Jembatan Satu	Pelayang Raya
Jembatan Sungai Akar	Pelayang Raya
Jembatan Lubuk Arai	Pelayang Raya
Jembatan Koto Pandan	Pelayang Raya

Sumber : Monografi Desa

**BAB
9**

KEUANGAN



Tabel 9.1 Jumlah Objek Pajak, Target, Realisasi Pemasukan Pajak Bumi Dan Bangunan (PBB) Di Kecamatan Sungai Bungkal, 2016-2017

Desa	Objek Pajak		Realisasi	
	STTS	Rp	STTS	Rp
(1)	(2)	(3)	(4)	(5)
1. Sumur Anyir	370	9 950 559
2. Pelayang Raya	390	13 084 181	...	11 500 000
3. Talang Lindung	304	6 794 784	...	3 057 652
4. Sungai Ning
5. Koto Tinggi	249	18 019 652	...	8 000 000
6. Kel. Dusun Baru	517	19 137 564
Kec. Sungai Bungkal	1 830	66 986 740	...	122 557 652
2016	2031 ^a	57 942 101 ^a	1218 ^a	38 374 067 ^a

Sumber : Monografi Desa, ^aKantor Camat Sungai Bungkal

Tabel 9.2 Jumlah Penerimaan Alokasi Dana Desa (ADD) Di Kecamatan Sungai Bungkal, 2016-2017

Desa	Alokasi Dana Desa	Realisasi	Persentase (%)
(1)	(2)	(3)	(4)
1. Sumur Anyir	342 226 483	301 579 963	88,12
2. Pelayang Raya	207 806 912	207 806 900	99,99
3. Talang Lindung	360 775 578	246 830 200	68,42
4. Sungai Ning
5. Koto Tinggi	289 030 933	282 943 933	97,89
6. Kel. Dusun Baru	-	-	-
Kec. Sungai Bungkal	1 199 839 906	1 039 160 996	86,61
2016	463 592 332 ^a	307 729 696 ^a	

Sumber : Monografi Desa, ^aKantor Camat Sungai Bungkal

DATA

MENCERDASKAN BANGSA



**BADAN PUSAT STATISTIK
KOTA SUNGAI PENUH**

Jl. Jend. Basuki Rahmat, Kec. Pesisir Bukit
Kota Sungai Penuh, 37111 Telp/Faks (0748) 23308

Email: bps1572@bps.go.id Home Page: sungaipenuhkota.bps.go.id

ISBN 978-602-347-051-6

