

# *Kecamatan*

# PADANG GUCI HILIR DALAM ANGKA 2017



**BADAN PUSAT STATISTIK  
KABUPATEN KAUR**

*Kecamatan*

**PADANG GUCI HILIR DALAM ANGKA**  
2017



---

## **Kecamatan Padang Guci Hilir Dalam Angka 2017**

**ISSN : -**

**No. Publikasi : 17040.1716**

**Katalog : 1102001.1704071**

**Ukuran Buku : 14,8 cm x 21 cm**

**Jumlah Halaman : xvi + 68 halaman**

**Naskah :**

Badan Pusat Statistik Kabupaten Kaur

**Gambar Kulit Oleh :**

Badan Pusat Statistik Kabupaten Kaur

**Diterbitkan Oleh :**

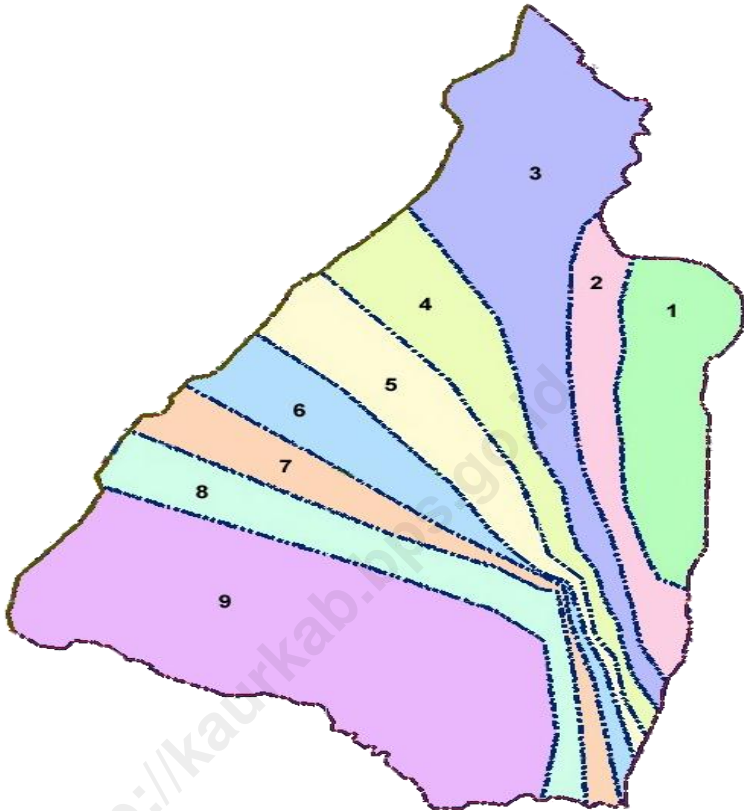
© BPS Kabupaten Kaur

**Dicetak Oleh :**

Percetakan Fazzy

Dilarang mengumumkan, mendistribusikan, mengomunikasikan, dan/ atau menghardakan sebagian atau seluruh isi buku ini untuk tujuan komersial tanpa izin tertulis dari Badan Pusat Statistik.

## SKETSA PETA WILAYAH KECAMATAN PADANG GUCI HILIR



### Keterangan :

- |                   |                  |
|-------------------|------------------|
| 1. Pulau Panggung | 6. Air Kering I  |
| 2. Talang Besar   | 7. Talang Padang |
| 3. Talang Jawi II | 8. Gunung Kaya   |
| 4. Talang Jawi I  | 9. Ulak Agung    |
| 5. Air Kering II  |                  |

---

<http://kaurkab.bps.go.id>

---

---

**KEPALA BPS KABUPATEN KAUR**



Ir. Arbi

---

<http://kaurkab.bps.go.id>

---



## KATA PENGANTAR

Kecamatan Padang Guci Hilir Dalam Angka 2017 merupakan publikasi tahunan yang diterbitkan oleh BPS Kabupaten Kaur. Disadari bahwa publikasi ini belum sepenuhnya memenuhi harapan pihak pemakai data khususnya para perencana, namun diharapkan dapat membantu melengkapi penyusunan rencana pembangunan di Kabupaten Kaur.

Publikasi ini dapat terwujud berkat kerjasama dan bantuan dari berbagai pihak baik instansi pemerintah maupun swasta. Kepada semua pihak yang telah memberikan bantuan disampaikan penghargaan dan terima kasih yang sebesar-besarnya.

Walau pun publikasi ini telah disiapkan sebaik-baiknya, namun disadari masih ada kekurangan dan kesalahan yang terjadi. Untuk perbaikan publikasi ini, tanggapan dan saran yang bersifat konstruktif dari para pemakai sangat diharapkan.

Bintuhan, Juli 2017

Kepala Badan Pusat Statistik  
Kabupaten Kaur,

Ir. Arbi



---

<http://kaurkab.bps.go.id>

---

---

## DAFTAR ISI

	halaman
Sketsa Peta Wilayah Kecamatan Padang Guci Hilir .....	iii
Kepala BPS Kabupaten Kaur .....	v
Kata Pengantar .....	vii
Daftar Isi .....	ix
Daftar Tabel .....	x
Daftar Gambar .....	xv
Penjelasan Umum .....	xvi
1. Geografi dan Iklim .....	3
1.1 Geografi .....	3
1.2 Iklim .....	4
2. Pemerintahan .....	13
3. Kependudukan .....	21
4. Sosial .....	27
4.1 Pendidikan .....	27
4.2 Kesehatan .....	28
4.3 Agama .....	29
5. Pertanian .....	45
5.1 Tanaman Pangan .....	45
5.2 Hortikultura .....	45
5.3 Perkebunan .....	46
5.4 Peternakan .....	46
5.5 Perikanan .....	46
6. Energi .....	59
7. Perdagangan .....	63
8. Hotel dan Pariwisata .....	67

---

## DAFTAR TABEL

halaman

### 1. GEOGRAFI DAN IKLIM

1.1 Geografi .....	5
1.1.1 Luas Wilayah Menurut Desa di Kecamatan Padang Guci Hilir, 2016 .....	5
1.1.2 Tinggi Wilayah di Atas Permukaan Laut (DPL) Menurut Desa di Kecamatan Padang Guci Hilir (Km), 2016 .....	6
1.1.3 Jarak Dari Kantor/Balai Desa ke Kantor Camat Kabupaten di Kecamatan Padang Guci Hilir, 2016 ...	7
1.2 Iklim .....	8
1.2.1 Rata-Rata Suhu dan Kelembaban Udara Menurut Bulan di Kabupaten Kaur, 2016 .....	8
1.2.2 Jumlah Curah Hujan dan Hari Hujan Menurut Bulan di Kabupaten Kaur, 2016 .....	9

### 2. PEMERINTAHAN

2.1 Desa dan Klasifikasi Desa di Kecamatan Padang Guci Hilir, 2016 .....	15
2.2 Jumlah Pegawai Kantor Camat dan Desa Menurut Jenis Kelamin di Kecamatan Padang Guci Hilir, 2016 .....	16
2.3 Jumlah Pegawai Kantor Camat dan Desa Menurut Pendidikan Tertinggi yang Ditamatkan di Kecamatan Padang Guci Hilir, 2016 .....	17

### 3. KEPENDUDUKAN

3.1 Jumlah Penduduk Menurut Jenis Kelamin dan Sex Ratio Menurut Desa Di Kecamatan Padang Guci Hilir 2010-2016 .....	23
3.2 Jumlah Penduduk dan Kepadatan Penduduk di Kecamatan Padang Guci Hilir, 2010-2016 .....	24

### 4. SOSIAL

4.1 Pendidikan .....	30
4.1.1 Angka Partisipasi Murni (APM) dan Angka Partisipasi Kasar (APK) Menurut Jenjang Pendidikan di Kabupaten Kaur, 2016 .....	30
4.1.2 Jumlah Sekolah, Murid, Guru, dan Rasio Murid-Guru Menurut Jenjang Pendidikan di Kecamatan Padang Guci Hilir, 2016 .....	31
4.2 Kesehatan .....	32
4.2.1 Jumlah Fasilitas Kesehatan Menurut Desa di Kecamatan Padang Guci Hilir, 2016 .....	32
4.2.2 Jumlah Tenaga Kesehatan Menurut Desa di Kecamatan Padang Guci Hilir, 2016 .....	32
4.2.3 Jumlah Dokter Spesialis, Dokter Umum, dan Dokter Gigi Menurut Sarana Pelayanan Kesehatan di Kecamatan Padang Guci Hilir, 2016 .....	34
4.2.4 Jumlah Kasus 10 Penyakit Terbanyak di Kecamatan Padang Guci Hilir, 2016 .....	35
4.2.5 Jumlah Bayi Lahir, Bayi Berat Badan Lahir Rendah (BBLR), BBLR Dirujuk, dan Bergizi Buruk di Kecamatan Padang Guci Hilir, 2011 – 2016 .....	36

4.2.6 Jumlah Ibu Hamil, Melakukan Kunjungan K1, Melakukan Kunjungan K4, Kurang Energi Kronis (KEK), dan Mendapat Tablet Zat Besi (Fe) di Kecamatan Padang Guci Hilir, 2011 – 2016 .....	37
4.2.7 Jumlah Kasus HIV/AIDS, IMS, DBD, Diare, TB, dan Malaria Menurut Desa/Kelurahan di Kecamatan Padang Guci Hilir, 2016 .....	38
4.2.8 Jumlah Pasangan Usia Subur dan Peserta KB Aktif Menurut Desa/Kelurahan di Kecamatan Padang Guci Hilir, 2016 .....	39
4.3 Agama .....	41
4.3.1 Jumlah Penduduk Menurut Desa/Kelurahan dan Agama yang Dianut di Kecamatan Padang Guci Hilir, 2016 .....	41
4.3.2 Jumlah Tempat Peribadatan Menurut Desa/Kelurahan di Kecamatan Padang Guci Hilir, 2016 .....	42

## **5. PERTANIAN**

5.1 Tanaman Pangan .....	47
5.1.1 Luas Lahan Sawah Menurut Jenis Pengairan di Kecamatan Padang Guci Hilir (Hektar), 2016 .....	47
5.1.2 Luas Lahan Ladang/Huma, Tegal/Kebun dan Sementara Tidak Diusahakan di Kecamatan Padang Guci Hilir, 2016 .....	48
5.1.3 Luas Panen Padi Sawah Dan Padi Ladang di Kecamatan Padang Guci Hilir, 2016 .....	49
5.1.4 Luas Panen Tanaman Palawija Di Kecamatan Padang Guci Hilir, 2016.....	50

5.2 Hortikultura .....	51
5.2.1 Luas Panen dan Tanaman Sayuran Menurut Desa/Kelurahan dan Jenis Sayuran di Kecamatan Padang Guci Hilir, 2016 .....	51
5.3 Perkebunan .....	52
5.3.1 Luas Tanaman dan Produksi Tanaman Perkebunan Menurut Jenis Tanaman di Kecamatan Padang Guci Hilir(hektar), 2016 .....	52
5.4 Peternakan .....	53
5.4.1 Populasi Ternak Menurut Jenis Ternak di Kecamatan Padang Guci Hilir, 2016 .....	53
5.4.2 Populasi Unggas Menurut Jenis Unggas di Kecamatan Padang Guci Hilir, 2016 .....	54
5.5 Perikanan .....	55
5.5.1 Jumlah Rumah Tangga Perikanan Tangkap Menurut Subsektor di Kecamatan Padang Guci Hilir, 2015 dan 2016 .....	55
5.5.2 Jumlah Perahu/Kapal Menurut Jenis Kapal di Kecamatan Padang Guci Hilir, 2016 .....	56
<b>6. ENERGI</b>	
6.1 Jumlah Pelanggan Listrik di Kecamatan Padang Guci Hilir, 2011 – 2016 .....	60
<b>7. PERDAGANGAN</b>	
7.1 Jumlah Pasar Menurut Desa/Kelurahan di Kecamatan Padang Guci Hilir, 2016 .....	64

---

## 8. HOTEL DAN PARIWISATA

- 8.1 Jumlah Rumah Makan/Restoran Menurut Desa/Kelurahan  
di Kecamatan Padang Guci Hilir, 2014 dan 2016 ..... 67

<http://kaurkab.bps.go.id>

---

## DAFTAR GAMBAR

	halaman
1. Luas Wilayah Menurut Desa di Kecamatan Padang Guci Hilir (Km <sup>2</sup> ), 2016 .....	4
2. Persentase Pegawai Kantor Camat dan Desa Menurut Jenis Kelamin Di Kecamatan Padang Guci Hilir, 2016 .....	14
3. Persentase Pegawai Kantor Camat an Desa Menurut Jenis Kelamin Di Kecamatan Padang Guci Hilir, 2016 .....	14
4. Persentase Penduduk Menurut Jenis Kelamin di Kecamatan Padang Guci Hilir, 2016 .....	22
5. Perkembangan jumlah Penduduk di Kecamatan Padang Guci Hilir, 2016 .....	22
6. Jumlah Sekolah Menurut Jenjang Pendidikan di Kecamatan Padang Guci Hilir, 2016 .....	28
7. Jumlah Kasus 10 Penyakit Terbanyak di Kecamatan Padang Guci Hilir, 2016 .....	29
8. Jumlah Pelanggan Listrik Di Kecamatan Padang Guci Hilir, 2011 – 2015 .....	59



---

## PENJELASAN UMUM

Tanda-tanda, satuan-satuan, dan lain-lainnya yang digunakan dalam publikasi ini adalah sebagai berikut:

### 1. TANDA-TANDA

Data tidak tersedia	: ...
Tidak ada atau nol	: —
Data dapat diabaikan	: 0
Tanda desimal	: ,
Data tidak ditampilkan	: NA
Angka perkiraan	: <sup>e</sup>
Angka sementara	: <sup>x</sup>
Angka sangat sementara	: <sup>xx</sup>
Angka diperbaiki	: <sup>r</sup>

### 2. SATUAN

hektar (ha) = 10.000 m<sup>2</sup>  
kilometer (km) = 1.000 meter  
knot = 1,8523 km/jam  
kuintal = 100 kg  
ton = 1 000 kg  
Satuan lain : persen (%), ekor.

Perbedaan angka di belakang koma disebabkan oleh pembulatan angka.

---

# 1. GEOGRAFI DAN IKLIM

<http://kaurkab.bps.go.id>

---

<http://kaurkab.bps.go.id>

---

---

# 1. GEOGRAFI DAN IKLIM

## 1.1 Geografi

Secara astronomis Kecamatan Padang Guci Hilir terletak pada 4° 36' 25" – 4° 45' 25" Lintang Selatan dan 103° 18' 20" – 103° 29' 23" Bujur Timur. Letak astronomis ini memberikan gambaran bahwa Kecamatan Padang Guci Hilir beriklim tropis. Terdapat dua musim seperti umumnya kecamatan lain di Kabupaten Kaur yaitu musim penghujan dan musim kemarau. Pada tabel dideskripsikan bahwa musim penghujan lebih banyak terjadi pada akhir hingga awal tahun. Sedangkan musim kering atau kemarau lebih banyak terjadi pada pertengahan tahun.

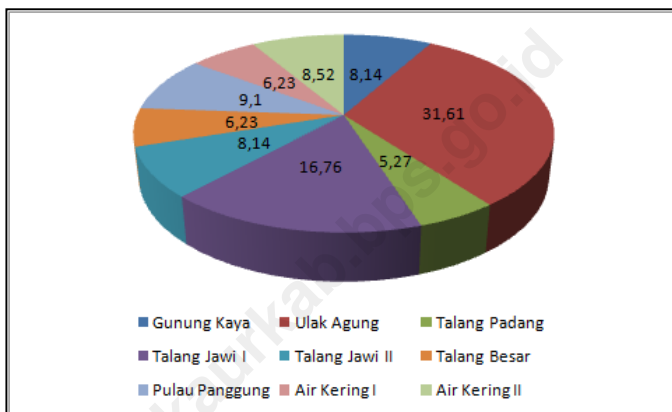
Secara geografis, Kecamatan Padang Guci Hilir terletak di sebelah barat Pegunungan Bukit Barisan dan termasuk dalam wilayah administrasi Kabupaten Kaur, Provinsi Bengkulu. Ibukota Kecamatan Padang Guci Hilir berjarak 57 km dari ibukota kabupaten dan 67 km dari ibukota kabupaten terdekat lainnya. Batas-batas wilayah Kecamatan Padang Guci Hilir adalah :

- Sebelah paling utara berbatasan langsung dengan Kecamatan Kaur Utara;
- Sebelah paling selatan berbatasan dengan Kecamatan Tanjung Kemuning dan Kelam Tengah;
- Sebelah paling barat berbatasan dengan Kecamatan Tanjung Kemuning; dan

- Sebelah paling timur berbatasan dengan Kabupaten Bengkulu Selatan.

Luas wilayah yang terbesar di Kecamatan Padang Guci Hilir adalah Desa Ulak Agung dengan luas wilayah mencapai 33,00 km<sup>2</sup> atau sekitar 31,61% dari luas Kecamatan Padang Guci Hilir sedangkan luas wilayah paling terkecil adalah Desa Talang Padang dengan luas wilayah 5,5 km<sup>2</sup> atau sekitar 5,27% luas Kecamatan Padang Guci Hilir.

**Gambar 1.**  
**Persentase Luas Wilayah Menurut Desa di**  
**Kecamatan Padang Guci Hilir**



Sumber : Badan Pertanahan Nasional Kabupaten Kaur

## 1.2 Iklim

Letak astronomis menyebabkan Kecamatan Padang Guci Hilir berada pada iklim tropis. Sepanjang tahun 2016, rata-rata suhu udara tertinggi berada pada bulan Juli sebesar 27,8°C dan rata-rata suhu udara terendah berada pada bulan Desember 26,3°C. Curah hujan terbesar jatuh pada bulan Maret yang mencapai 622 mm<sup>3</sup> dan terendah pada bulan Juli yang mencapai 78 mm<sup>3</sup>.

## 1.1 GEOGRAFI

Tabel 1.1.1 Luas Wilayah Menurut Desa di Kecamatan Padang Guci Hilir, 2016

	<b>Desa</b>	<b>Luas (km<sup>2</sup>)</b>	<b>Persentase</b>
	(1)	(2)	(3)
1	Gunung Kaya	8,50	8,14
2	Ulak Agung	33,00	31,61
3	Talang Padang	5,50	5,27
4	Talang Jawi I	17,50	16,76
5	Talang Jawi II	8,50	8,14
6	Talang Besar	6,50	6,23
7	Pulau Panggung	9,50	9,10
8	Air Kering I	6,50	6,23
9	Air Kering II	8,90	8,52
	<b>Padang Guci Hilir</b>	<b>115,96</b>	<b>100,00</b>

Sumber : Badan Pertanahan Nasional Kabupaten Kaur

Tabel 1.1.2 Tinggi Wilayah di Atas Permukaan Laut (DPL) Menurut Desa di Kecamatan Padang Guci Hilir, 2016

<b>Desa/Kelurahan</b>		<b>Tinggi DPL (meter)</b>
	(1)	(2)
1	Gunung Kaya	91,00
2	Ulak Agung	74,00
3	Talang Padang	98,00
4	Talang Jawi I	105,00
5	Talang Jawi II	109,00
6	Talang Besar	109,00
7	Pulau Panggung	132,00
8	Air Kering I	96,00
9	Air Kering II	99,00

Sumber : Statistik Potensi Desa BPS Kabupaten Kaur

Tabel 1.1.3 Jarak dari Kantor/Balai Desa ke Kantor Camat di Kecamatan Padang Guci Hilir (km), 2016

	<b>Desa/Kelurahan</b>	<b>Keberadaan Kantor/Balai Desa (ada/tidak)</b>	<b>Jarak ke Kantor Camat</b>
	(1)	(2)	(3)
1	Gunung Kaya	Ada	1,00
2	Ulak Agung	Ada	1,00
3	Talang Padang	Ada	1,50
4	Talang Jawi I	Tidak	0,00
5	Talang Jawi II	Ada	2,50
6	Talang Besar	Ada	4,00
7	Pulau Panggung	Tidak	0,00
8	Air Kering I	Tidak	0,00
9	Air Kering II	Ada	2,50

Sumber : Kantor Camat Padang Guci Hilir



## 1.2 IKLIM

Tabel 1.2.1 Rata-rata Suhu dan Kelembaban Udara Menurut Bulan, 2016

Bulan	Suhu Udara (°C)			Kelembaban Udara (%)		
	Maks	Min	Rata-rata	Maks	Min	Rata-rata
(1)	(2)	(3)	(4)	(5)	(6)	(7)
Januari	32,1	24,8	27,7	-	-	84
Februari	32,1	24,7	27,5	-	-	82
Maret	32,2	24,9	27,7	-	-	85
April	32,1	24,9	27,6	-	-	85
Mei	32,1	25,2	27,8	-	-	85
Juni	31,5	24,4	27,3	-	-	81
Juli	31,4	24,0	27,0	-	-	83
Agustus	30,8	23,7	26,5	-	-	84
September	30,7	24,2	26,9	-	-	83
Oktober	29,9	24,0	26,5	-	-	85
November	30,3	24,2	26,8	-	-	86
Desember	29,7	23,8	26,3	-	-	85

Sumber : Badan Meteorologi, Klimatologi dan Geofisika Stasiun Klimatologi Klas I Pulau Baai

Tabel 1.2.1 Jumlah Curah Hujan dan Hari Hujan Menurut Bulan di Kabupaten Kaur, 2016

Bulan	Diperta Kaur		Linau	
	Curah Hujan (mm <sup>3</sup> )	Hari Hujan	Curah Hujan (mm <sup>3</sup> )	Hari Hujan
(1)	(2)	(3)	(4)	(5)
Januari	349	-	-	-
Februari	256	-	-	-
Maret	622	-	-	-
April	140	-	-	-
Mei	166	-	-	-
Juni	331	-	-	-
Juli	78	-	-	-
Agustus	254	-	-	-
September	332	-	-	-
Oktober	326	-	-	-
November	260	-	-	-
Desember	272	-	-	-

Sumber : Badan Meteorologi, Klimatologi dan Geofisika Stasiun Klimatologi Klas I Pulau Baai

---

<http://kaurkab.bps.go.id>

---

---

## 2. PEMERINTAHAN

<http://kaurkab.bkpsd>

---

<http://kaurkab.bps.go.id>

---

---

## 2. PEMERINTAHAN

Pembentukan Kecamatan Padang Guci Hilir didasarkan pada Perda Nomor 64 Tahun 2005. Hingga tahun 2014, wilayah administrasi pemerintahan Kecamatan Padang Guci Hilir terdiri dari 9 desa. Pembentukan desa-desa tersebut berdasarkan Peraturan Daerah pada tahun 2005 dan 2009. Seluruh wilayah desa di Kecamatan Padang Guci Hilir berstatus desa definitif. Ibukota Kecamatan Padang Guci Hilir terletak di Desa Gunung Kaya.

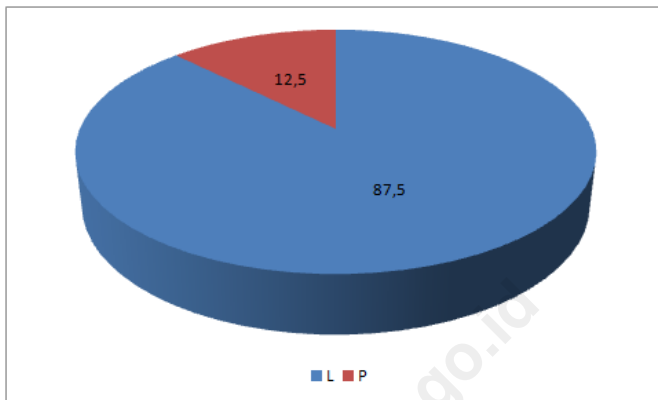
Wilayah administrasi pemerintahan di Kecamatan Padang Guci Hilir terdiri dari 9 desa definitif. Setiap desa dipimpin oleh kepala desa yang proses penunjukannya dipilih secara langsung oleh masyarakat desa. Perangkat desa terdiri dari Kepala Desa (Kades), Sekretaris Desa (Sekdes), Kepala Urusan (Kaur), Badan Perwakilan Desa (BPD).

Semua desa di Kecamatan Padang Guci Hilir memiliki Satuan Lingkungan Setempat (SLS) terkecil berupa dusun dan desa yang diketuai oleh kepala dusun dan kepala desa. Dengan adanya perangkat atau aparatur desa ini menunjukkan bahwa kelengkapan organisasi pemerintah di Kecamatan Padang Guci Hilir sudah tertata dengan baik. Seluruh desa di Kecamatan Padang Guci Hilir merupakan desa swasembada.

Jumlah pegawai kantor desa di Kecamatan Padang Guci Hilir rata-rata berjumlah 6 orang per desa dengan perbandingan jumlah laki-

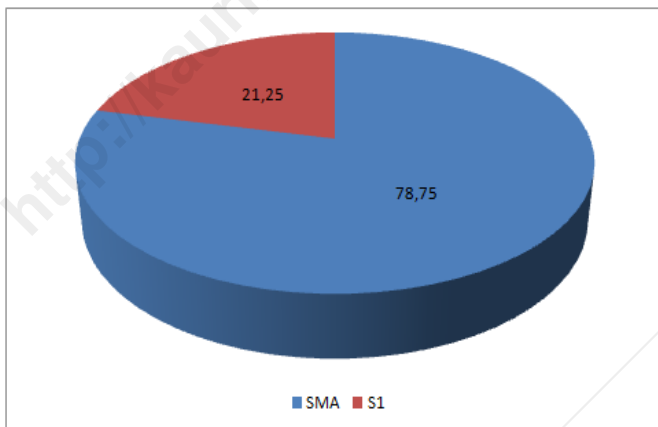
laki jauh lebih besar daripada perempuan. Mayoritas pegawai adalah tamatan SMA.

**Gambar 2.**  
**Persentase Pegawai Kantor Camat dan Desa Menurut Jenis Kelamin di Kecamatan Padang Guci Hilir, 2016**



Sumber : Kantor Desa

**Gambar 3.**  
**Persentase Pegawai Kantor Camat dan Desa Menurut Pendidikan Tertinggi yang Ditamatkan di Kecamatan Padang Guci Hilir, 2016**



Sumber : Kantor Camat

Tabel 2.1 Desa dan Klasifikasi Desa di Kecamatan Padang Guci Hilir, 2016

	<b>Kecamatan</b>	<b>Swasembada</b>	<b>Swakarsa</b>	<b>Swadaya</b>
	(1)	(2)	(3)	(4)
1	Gunung Kaya	v	-	-
2	Ulak Agung	v	-	-
3	Talang Padang	v	-	-
4	Talang Jawi I	v	-	-
5	Talang Jawi II	v	-	-
6	Talang Besar	v	-	-
7	Pulau Panggung	v	-	-
8	Air Kering I	v	-	-
9	Air Kering II	v	-	-
	<b>Padang Guci Hilir</b>	<b>9</b>	<b>0</b>	<b>0</b>

Sumber : Kantor Desa



Tabel 2.2 Jumlah Pegawai Kantor Camat dan Desa Menurut Jenis Kelamin diKecamatan Padang Guci Hilir, 2016

<b>Kantor Camat dan Desa</b>		<b>Laki-laki</b>	<b>Perempuan</b>	<b>Jumlah</b>
<b>(1)</b>		<b>(2)</b>	<b>(3)</b>	<b>(4)</b>
1	Kantor Camat	19	7	26
2	Gunung Kaya	4	2	6
3	Ulak Agung	6	0	6
4	Talang Padang	6	0	6
5	Talang Jawi I	5	1	6
6	Talang Jawi II	6	0	6
7	Talang Besar	6	0	6
8	Pulau Panggung	6	0	6
9	Air Kering I	6	0	6
10	Air Kering II	6	0	6
<b>Padang Guci Hilir</b>		<b>70</b>	<b>10</b>	<b>80</b>

Sumber : Kantor Camat

Tabel 2.3 Jumlah Pegawai Kantor Camat dan Desa Menurut Pendidikan Tertinggi yang Ditamatkan di Kecamatan Padang Guci Hilir, 2016

<b>Kantor Camat dan Desa</b>		<b>SMP</b>	<b>SMA</b>	<b>D-3</b>	<b>S1/S2</b>	<b>Jumlah</b>
(1)		(2)	(3)	(4)	(5)	(6)
1	Kantor Camat	-	10	-	16	26
2	Gunung Kaya	-	5	-	1	6
3	Ulak Agung	-	6	-	0	6
4	Talang Padang	-	6	-	0	6
5	Talang Jawi I	-	6	-	0	6
6	Talang Jawi II	-	6	-	0	6
7	Talang Besar	-	6	-	0	6
8	Pulau Panggung	-	6	-	0	6
9	Air Kering I	-	6	-	0	6
10	Air Kering II	-	6	-	0	6
<b>Padang Guci Hilir</b>		<b>0</b>	<b>63</b>	<b>0</b>	<b>17</b>	<b>60</b>

---

<http://kaurkab.bps.go.id>

---

---

## 3. KEPENDUDUKAN

<http://kaurkab.bkpsd>

---

<http://kaurkab.bps.go.id>

---

---

### 3. KEPENDUDUKAN

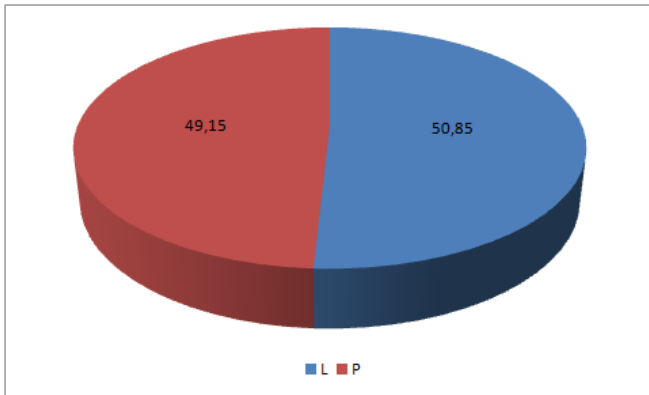
Jumlah penduduk Kecamatan Padang Guci Hilir setiap tahun terus mengalami kenaikan terutama dalam kurun waktu lima tahun terakhir. Pada tahun 2016, jumlah penduduk total diperkirakan mencapai 3.904 jiwa. Pada tahun 2015, jumlah penduduk Kecamatan Padang Guci Hilir tercatat 3.856 jiwa. Artinya, pada tahun 2015 terjadi pertumbuhan penduduk sebesar 1,26 persen.

Pada tahun 2016 Jumlah penduduk laki-laki tercatat mencapai 1.985 orang dan perempuan 1.919 orang. Rasio jenis kelamin atau *sex ratio* penduduk Kecamatan Padang Guci Hilir pada 2016 sebesar 103. Angka ini menunjukkan bahwa setiap 100 penduduk perempuan di Kecamatan Padang Guci Hilir terdapat 103 penduduk laki-laki.

Kepadatan penduduk juga menunjukkan kenaikan dari tahun ke tahun. Pada tahun 2015, kepadatan penduduk Kecamatan Padang Guci Hilir mencapai 33,25 jiwa per km<sup>2</sup> sedangkan di tahun 2016 mencapai 33,67 jiwa per km<sup>2</sup>.

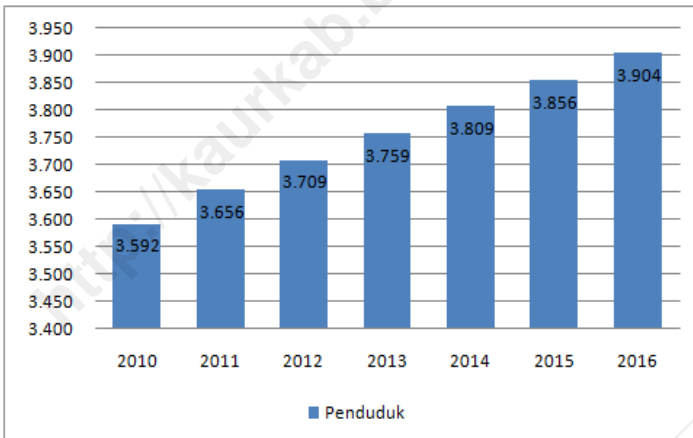
Perbandingan persentase penduduk laki-laki dan perempuan di Kecamatan Padang Guci ditunjukkan pada Gambar 4. Untuk perkembangan jumlah penduduk di Kecamatan Padang Guci Hilir, 2010 – 2016 ditunjukkan pada Gambar 5 di bawah.

**Gambar 4.**  
**Persentase Jumlah Penduduk Menurut Jenis Kelamin di Kecamatan Padang Guci Hilir, 2016**



Sumber : Kantor Camat

**Gambar 5.**  
**Perkembangan Jumlah Penduduk di Kecamatan Padang Guci Hilir, 2010 – 2016**



Sumber : Kantor Camat

Tabel 3.1 Jumlah Penduduk, Rasio Jenis Kelamin, dan Laju Pertumbuhan Penduduk di Kecamatan Padang Guci Hilir, 2010 – 2016

Tahun	Jenis Kelamin			Sex Ratio	Growth (%)
	L	P	Jumlah		
(1)	(2)	(3)	(4)	(5)	(6)
2010	1.828	1.765	3.592	103,59	
2011	1.860	1.796	3.656	103,59	1,77
2012	1.886	1.823	3.709	103,46	1,46
2013	1.913	1.846	3.759	103,61	1,34
2014	1.936	1.873	3.809	103,33	1,33
2015	1.958	1.898	3.856	103,18	1,23
2016	1.985	1.919	3.904	103,44	1,26

Sumber : Proyeksi Penduduk Indonesia 2010 – 2035



Tabel 3.2 Kepadatan Penduduk di Kecamatan Padang Guci Hilir, 2010 – 2016

<b>Tahun</b>	<b>Luas Wilayah (km<sup>2</sup>)</b>	<b>Jumlah Penduduk</b>	<b>Kepadatan (jiwa/km<sup>2</sup>)</b>
(1)	(2)	(3)	(4)
2010	115,96	3.592	30,98
2011	115,96	3.656	31,53
2012	115,96	3.709	31,99
2013	115,96	3.759	32,41
2014	115,96	3.809	32,85
2015	115,96	3.856	33,25
2016	115,96	3.904	33,67

Sumber : Proyeksi Penduduk Indonesia 2010 – 2035

---

## 4. SOSIAL

<http://kaurkab.bpts.go.id>

---

<http://kaurkab.bps.go.id>

---

---

## 4. SOSIAL

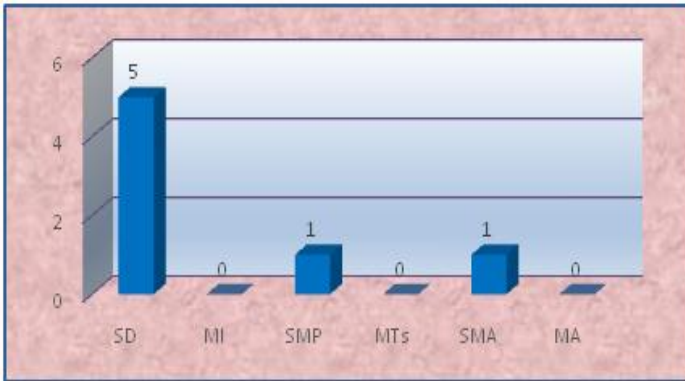
Keadaan sosial penduduk digambarkan dalam beberapa variabel antara lain pendidikan, kesehatan, dan agama.

### 4.1 Pendidikan

Salah satu indikator yang digunakan dalam melihat perkembangan pendidikan pada suatu wilayah, kabupaten misalnya, adalah melalui angka tingkat partisipasi sekolah. Tingkat partisipasi sekolah dikelompokkan menjadi Angka Partisipasi Murni (APM) dan Angka Partisipasi Kasar (APK). Semakin tinggi jenjang pendidikan, APM dan APK biasanya semakin mengecil. Hanya APK SD yang dapat mencapai angka 100 persen. Angka Partisipasi Kasar (APK) Kabupaten Kaur pada tahun 2016 mencapai 110,50. Artinya, apabila dibandingkan dengan jumlah penduduk usia 7 – 12 tahun, terdapat 110,50 persen penduduk yang masih bersekolah di SD tanpa memperhatikan umur. Sementara ditinjau dari Angka Partisipasi Murni (APM) untuk SD di tahun yang sama mencapai 98,98. Artinya terdapat 1,12 persen penduduk usia 7 – 12 tahun yang tidak sedang bersekolah di tingkat SD. Demikian halnya dengan tingkat SMP dan SMA dalam membaca APM dan APK.

Pada tahun 2016, di Kecamatan Padang Guci Hilir terdapat 5 SD, 1 SMP, dan 1 SMA. Dari jumlah tersebut dapat dilihat bahwa sekolah SD belum tersedia di semua desa. Rasio murid guru masing-masing sebanyak 12 untuk SD, 12 untuk SMP dan 6 untuk SMA.

**Gambar 6.**  
**Jumlah Sekolah Menurut Jenjang Pendidikan**  
**di Kecamatan Padang Guci Hilir, 2016**



Sumber : Dinas Pendidikan dan Kantor Kemenag Kab. Kaur

#### 4.2 Kesehatan

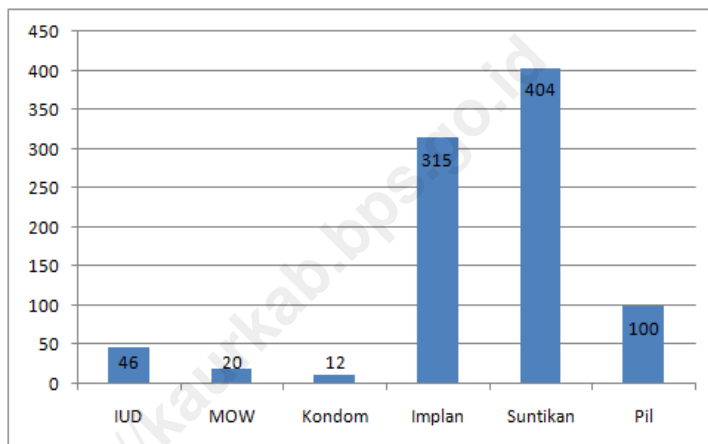
Fasilitas kesehatan merupakan salah satu tolak ukur dalam pencapaian pelaksanaan pembangunan di Kecamatan Padang Guci Hilir. Pada tahun 2016 terdapat satu puskesmas. Sedangkan fasilitas kesehatan lainnya yakni posyandu sebanyak 9 tersebar di setiap desadan polindes sebanyak 2. Tenaga kesehatan sendiri untuk tenaga medis, keperawatan dan kebidanan sudah tersedia. Namun tenaga kefarmasian belum tersedia. Dokter yang ada yaitu dokter umum sebanyak 1 orang.

Dari 10 kasus penyakit yang paling banyak diderita penduduk di Kecamatan Padang Guci Hilir pada tahun 2016, 3 urutan teratas yaitu asam urat sebanyak 145 kasus, penyakit kulit sebanyak 134 kasus, dan ISPA sebanyak 123 kasus. Sementara kasus penyakit gawat lain yang tercatat di Puskesmas Padang Guci Hilir yaitu malarian dan diare..

Pada tahun 2016, jumlah bayi dilahirkan berjumlah 66 anak. Dari data Puskesmas Padang Guci Hilir tidak terdapat bayi yang kekurangan gizi maupun berat badan rendah waktu lahir.

Jumlah pasangan usia subur sebanyak 667 pasangan. Dari jumlah tersebut 608 pasangan yang merupakan peserta KB aktif. Jenis KB yang digunakan di antaranya IUD, MOW, MOP, kondom, implan, suntikan dan pil.

**Gambar 7.**  
**Jumlah Peserta KB Aktif di Kecamatan Padang Guci Hilir, 2016**



Sumber : Puskesmas Kecamatan Padang Guci Hilir

### 4.3 Agama

Keagamaan meliputi banyaknya penduduk pemeluk agama tertentu dan jumlah sarana ibadah. Hingga tahun 2016 di Kecamatan Padang Guci Hilir sebagian besar penduduknya memeluk agama Islam.

#### 4.1 Pendidikan

Tabel 4.1.1 Angka Partisipasi Murni (APM) dan Angka Partisipasi Kasar (APK) Menurut Jenjang Pendidikan di Kabupaten Kaur, 2016

<b>Jenjang Pendidikan</b>	<b>APM</b>	<b>APK</b>
(1)	(2)	(3)
SD/MI	98,98	110,50
SMP/MTs	61,83	77,92
SMA/SMK/MA	70,67	97,23

*Survei Sosial Ekonomi Nasional Kor, Maret 2015*

Tabel 4.1.2 Jumlah Sekolah, Murid, Guru, dan Rasio Murid-Guru Sekolah Dasar (SD) Menurut Jenjang Pendidikan di Kecamatan Padang Guci Hilir, 2016

	<b>Jenjang Pendidikan</b>	<b>Sekolah</b>	<b>Murid</b>	<b>Guru</b>	<b>Rasio Murid-Guru</b>
	(1)	(2)	(3)	(4)	(5)
1	SD	5	486	39	12
2	MI	-	-	-	-
3	SMP	1	184	16	12
4	MTs	-	-	-	-
5	SMA	1	51	8	6
6	MA	-	-	-	-
<b>Padang Guci Hilir</b>		<b>7</b>	<b>792</b>	<b>46</b>	<b>57</b>

Sumber : Dinas Pendidikan dan Kebudayaan dan Kementerian Agama Kabupaten Kaur



## 4.2 Kesehatan

Tabel 4.2.1 Jumlah Fasilitas Kesehatan Menurut Desa di Kecamatan Padang Guci Hilir, 2016

Desa/Kelurahan	RS	Rumah Bersalin	Puskesmas	Pos-yandu	Klinik/Balai Kesehatan	Polindes
(1)	(2)	(3)	(4)	(5)	(6)	(7)
1 Gunung Kaya	-	-	-	1	-	1
2 Ulak Agung	-	-	-	1	-	1
3 Talang Padang	-	-	-	1	-	-
4 Talang Jawi I	-	-	-	1	-	-
5 Talang Jawi II	-	-	-	1	-	-
6 Talang Besar	-	-	1	1	-	-
7 Pulau Panggung	-	-	-	1	-	-
8 Air Kering I	-	-	-	1	-	-
9 Air Kering II	-	-	-	1	-	-
<b>Padang Guci Hilir</b>	<b>0</b>	<b>0</b>	<b>1</b>	<b>9</b>	<b>-</b>	<b>2</b>

Sumber : Puskesmas Kecamatan Padang Guci Hilir

Tabel 4.2.2 Jumlah Tenaga Kesehatan Menurut Desa di Kecamatan Padang Guci Hilir, 2016

Desa/Kelurahan	Tenaga Kesehatan				
	Tenaga Medis	Tenaga Keperawatan	Tenaga Kebidanan	Tenaga Kefarmasian	Tenaga Kesehatan Lainnya
(1)	(2)	(3)	(4)	(5)	(6)
1 Gunung Kaya	-	2	1	-	-
2 Ulak Agung	-	1	1	-	-
3 Talang Padang	-	1	1	-	-
4 Talang Jawi I	-	-	1	-	-
5 Talang Jawi II	-	-	1	-	-
6 Talang Besar	-	4	1	-	-
7 Pulau Panggung	-	1	1	-	-
8 Air Kering I	-	1	1	-	-
9 Air Kering II	-	1	1	-	-
<b>Padang Guci Hilir</b>	<b>0</b>	<b>11</b>	<b>9</b>	<b>0</b>	<b>0</b>

Sumber : Puskesmas Kecamatan Padang Guci Hilir

Tabel 4.2.3 Jumlah Dokter Spesialis, Dokter Umum, dan Dokter Gigi Menurut Sarana Pelayanan Kesehatan di Kecamatan Padang Guci Hilir, 2016

Unit Kerja	Dokter Spesialis	Dokter Umum	Dokter Gigi
(1)	(2)	(3)	(4)
Puskesmas	-	1	-
Rumah Sakit	-	-	-
<b>Jumlah</b>	<b>0</b>	<b>1</b>	<b>1</b>

Sumber : Puskesmas Kecamatan Padang Guci Hilir

Tabel 4.2.4 Jumlah Kasus 10 Penyakit Terbanyak di Kecamatan Padang Guci Hilir, 2016

<b>Jenis Penyakit</b>		<b>Jumlah Kasus</b>
(1)		(2)
1.	ISPA	123
2.	Hipertensi	76
3.	Penyakit kulit	134
4.	Osteo atritus	35
5.	Asam urat	145
6.	TB	32
7.	Asma	45
8.	Gastritus	44
9.	Vertigo	56
10.	Low back pair	13
<b>Padang Guci Hilir</b>		<b>703</b>

Sumber : Puskesmas Kecamatan Padang Guci Hilir

Tabel 4.2.5 Jumlah Bayi Lahir, Bayi Berat Badan Lahir Rendah (BBLR), BBLR Dirujuk, dan Bergizi Buruk di Kecamatan Padang Guci Hilir, 2011-2016

Desa/Kelurahan	Bayi Lahir	BBLR		Gizi Buruk
		Jumlah	Dirujuk	
(1)	(2)	(3)	(4)	(5)
2011	82	-	-	-
2012	70	-	-	-
2013	74	-	-	-
2014	77	-	-	-
2015	71	-	-	-
2016	66	-	-	-

Sumber : Puskesmas Kecamatan Padang Guci Hilir

Tabel 4.2.6 Jumlah Ibu Hamil, Melakukan Kunjungan K1, Melakukan Kunjungan K4, Kurang Energi Kronis (KEK), dan Mendapat Tablet Zat Besi (Fe) di Kecamatan Padang Guci Hilir, 2011 – 2016

Tahun	Jumlah Ibu Hamil	Melakukan Kunjungan K1	Melakukan Kunjungan K4	Kurang Energi Kronis (KEK)	Mendapat Zat Besi (Fe)
(1)	(2)	(3)	(4)	(5)	(6)
2011	118	109	83	38	109
2012	87	77	80	15	77
2013	81	88	75	16	88
2014	82	88	75	20	80
2015	85	77	58	20	77
2016	85	72	63	28	72

Sumber : Puskesmas Kecamatan Padang Guci Hilir

Tabel 4.2.7 Jumlah Kasus HIV/AIDS, IMS, DBD, Diare, TB, dan Malaria di Kecamatan Padang Guci Hilir, 2016

Desa/Kelurahan	HIV/AIDS	IMS	DBD	Diare	TB	Malaria
(1)	(2)	(3)	(4)	(5)	(6)	(7)
1 Gunung Kaya	-	-	-	2	-	13
2 Ulak Agung	-	-	-	2	-	9
3 Talang Padang	-	-	-	7	-	14
4 Talang Jawi I	-	-	-	3	-	12
5 Talang Jawi II	-	-	-	2	-	9
6 Talang Besar	-	-	-	0	-	10
7 Pulau Panggung	-	-	-	0	-	11
8 Air Kering I	-	-	-	4	-	10
9 Air Kering II	-	-	-	1	-	14
<b>Padang Guci Hilir</b>	<b>0</b>	<b>0</b>	<b>0</b>	<b>21</b>	<b>0</b>	<b>102</b>

Sumber : Puskesmas Kecamatan Padang Guci Hilir

Tabel 4.2.8 Jumlah Pasangan Usia Subur dan Peserta KB Aktif Menurut Desa di Kecamatan Padang Guci Hilir, 2016

Desa/Kelurahan	Jumlah PUS	Peserta KB Aktif			
		IUD	MOW	MOP	Kondom
(1)	(2)	(3)	(4)	(5)	(6)
1 Gunung Kaya	95	6	3	0	4
2 Ulak Agung	85	4	0	0	2
3 Talang Padang	88	4	1	0	0
4 Talang Jawi I	80	2	0	0	0
5 Talang Jawi II	75	4	1	0	1
6 Talang Besar	73	1	1	0	0
7 Pulau Panggung	59	2	4	0	0
8 Air Kering I	55	1	0	0	2
9 Air Kering II	57	7	2	0	0
<b>Padang Guci Hilir</b>	<b>663</b>	<b>667</b>	<b>31</b>	<b>12</b>	<b>0</b>



Lanjutan Tabel 4.2.8

Desa/Kelurahan	Peserta KB Aktif			
	Implan	Suntikan	Pil	Jumlah
(1)	(7)	(8)	(9)	(10)
1 Gunung Kaya	27	35	13	88
2 Ulak Agung	28	32	11	77
3 Talang Padang	35	33	11	84
4 Talang Jawi I	21	32	15	70
5 Talang Jawi II	20	34	9	69
6 Talang Besar	19	32	7	60
7 Pulau Panggung	21	23	2	52
8 Air Kering I	20	27	5	55
9 Air Kering II	22	20	2	53
<b>Padang Guci Hilir</b>	<b>213</b>	<b>268</b>	<b>75</b>	<b>608</b>

Sumber : Puskesmas Kecamatan Padang Guci Hilir

### 4.3 Agama

Tabel 4.3.1 Jumlah Penduduk Menurut Desa dan Agama yang Dianut di Kecamatan Padang Guci Hilir, 2016

Desa/Kelurahan	Islam	Protes- tan	Kato- lik	Hin- du	Bud- ha	Lain- nya
(1)	(2)	(3)	(4)	(5)	(6)	(7)
1 Gunung Kaya	617	-	-	-	-	-
2 Ulak Agung	511	-	-	-	-	-
3 Talang Padang	566	-	-	-	-	-
4 Talang Jawi I	516	-	-	-	-	-
5 Talang Jawi II	485	-	-	-	-	-
6 Talang Besar	453	-	-	-	-	-
7 Pulau Panggung	410	-	-	-	-	-
8 Air Kering I	583	-	-	-	-	-
9 Air Kering II	516	-	-	-	-	-
<b>Padang Guci Hilir</b>	<b>4.653</b>	<b>0</b>	<b>0</b>	<b>0</b>	<b>0</b>	<b>0</b>

Sumber : KUA Kecamatan Padang Guci Hilir

Tabel 4.3.2 Jumlah Tempat Peribadatan Menurut Desa di Kecamatan Padang Guci Hilir, 2016

Desa/Kelurahan	Mas- jid	Mu- shola	Gereja Protes tan	Gereja Katholik	Pura	Vihara
(1)	(2)	(3)	(4)	(5)	(6)	(7)
1 Gunung Kaya	2	-	-	-	-	-
2 Ulak Agung	1	-	-	-	-	-
3 Talang Padang	1	-	-	-	-	-
4 Talang Jawi I	1	-	-	-	-	-
5 Talang Jawi II	1	-	-	-	-	-
6 Talang Besar	1	-	-	-	-	-
7 Pulau Panggung	1	-	-	-	-	-
8 Air Kering I	1	-	-	-	-	-
9 Air Kering II	1	-	-	-	-	-
<b>Padang Guci Hilir</b>	<b>10</b>	<b>0</b>	<b>0</b>	<b>0</b>	<b>0</b>	<b>0</b>

Sumber : KUA Kecamatan Padang Guci Hilir

---

## 5. PERTANIAN

<http://kaurkab.blogspot.com>

---

<http://kaurkab.bps.go.id>

---

---

## 5. PERTANIAN

### 5.1 Tanaman Pangan

Sektor pertanian berperan penting dalam perekonomian Kabupaten Kaur karena merupakan sektor utama yang memberikan peranan terbesar dalam pembentukan Produk Domestik Regional Bruto (PDRB). Cakupan kegiatan pertanian terdiri dari beberapa jenis kegiatan yaitu pertanian tanaman pangan, hortikultura, peternakan, perkebunan, dan perikanan.

Pada tahun 2016, luas lahan sawah yang terdapat di Kecamatan Padang Guci Hilir berjumlah total 695 hektar yang terdiri dari jenis pengairan irigasi sejumlah 679 hektar dan non irigasi sejumlah 16 hektar. Selain lahan sawah, Kecamatan Padang Guci Hilir juga memiliki lahan tegal/kebun seluas 41 hektar, ladang/huma seluas 48 hektar, dan lahan yang sementara tidak diusahakan seluas 848 hektar.

Pada tahun 2016, luas panen padi sawah yaitu 865 hektar dan padi ladang 20 hektar. Untuk tanaman palawija yang dihasilkan di antaranya jagung, kedelai, kacang tanah, ubi kayu dan ubi jalar dengan persentase luas panen terbesar adalah jagung mencapai total 142 hektar pada tahun 2016.

### 5.2 Hortikultura

Selain tanaman padi dan palawija, Kabupaten Kaur juga mempunyai keragaman produksi tanaman hortikultura. Pada tahun

---

2016, terdapat 2 komoditi besar yaitu kacang panjang dan ketimun. Total luas panen tanaman ketimun mencapai 19 hektar dengan produksi sebesar 389 kuintal. Sementara untuk kacang panjang luas panen mencapai 28 hektar dengan produksi sebanyak 426 kuintal.

### **5.3 Perkebunan**

Dukungan luas wilayah dan kondisi lahan di Kabupaten Kaur terhadap komoditas tanaman perkebunan menjadikan wilayah ini banyak yang dimanfaatkan sebagai lahan perkebunan. Selain dikelola oleh perusahaan pemerintah (Perkebunan Nusantara), terdapat juga perkebunan yang dimiliki dan dikelola rakyat. Komoditi yang dihasilkan antara lain kopi, kelapa sawit, dan karet, dan lain-lain.

### **5.4 Peternakan**

Hewan ternak dibagi dalam dua kelompok yaitu ternak besar dan ternak kecil serta unggas. Hewan yang masuk kategori ternak besar adalah sapi potong dan kerbau. Sedangkan hewan yang masuk kategori ternak kecil dan unggas adalah kambing, domba, babi, itik, ayam ras, dan ayam kampung.

### **5.5 Perikanan**

Indikator perikanan dilihat berdasarkan jumlah rumah tangga dan produksi perikanan tangkap menurut subsektor dan jumlah perahu/kapal menurut jenis kapal.

## 5.1 Tanaman Pangan

Tabel 5.1.1 Luas Lahan Sawah Menurut Jenis Pengairan di Kecamatan Padang Guci Hilir (Hektar), 2016

<b>Jenis Lahan Sawah</b>	<b>Luas</b>
(1)	(2)
1. Sawah Irigasi	679
2. Sawah Non Irigasi	16
<b>Padang Guci Hilir</b>	<b>695</b>

Sumber: Laporan Statistik Tanaman Pangan, Penggunaan Lahan



Tabel 5.1.2 Luas Lahan Tegal/Kebun, Ladang/Huma dan Sementara Tidak Diusahakan di Kecamatan Padang Guci Hilir (Hektar), 2016

<b>Jenis Lahan</b>	<b>Luas</b>
(1)	(2)
1. Tegal/Kebun	41
2. Ladang/Huma	48
3. Sementara Tidak Diusahakan	848
<b>Padang Guci Hilir</b>	<b>937</b>

Sumber: Laporan Statistik Tanaman Pangan, Penggunaan Lahan

<http://kaurkab.bps.go.id>

Tabel 5.1.3 Luas Panen Padi Sawah dan Padi Ladang di Kecamatan Padang Guci Hilir (Hektar), 2016

<b>Jenis Padi</b>	<b>Luas Panen</b>
(1)	(2)
1. Padi Sawah	865
2. Padi Ladang	20
<b>Padang Guci Hilir</b>	<b>885</b>

Sumber: Laporan Statistik Tanaman Pangan, Penggunaan Lahan

Tabel 5.1.4 Luas Panen Tanaman Palawija di Kecamatan Padang Guci Hilir (Hektar), 2016

Jenis Palawija	Luas Panen
(1)	(2)
1. Jagung	142
2. Kedelai	110
3. Kacang Tanah	22
4. Kacang Hijau	-
5. Ubi Kayu	18
6. Jalar	8

Sumber: Laporan Statistik Tanaman Pangan, Penggunaan Lahan

## 5.2 Hortikultura

Tabel 5.2.1 Luas Panen dan Produksi Tanaman Sayuran Menurut Jenis Sayuran di Kecamatan Padang Guci Hilir, 2016

<b>Jenis Sayuran</b>	<b>Luas Panen (Hektar)</b>	<b>Produksi (Kuintal)</b>
(1)	(2)	(3)
1. Ketimun	16	49
2. Terung	19	389
3. Tomat	14	64
4. Kacang Panjang	28	426
5. Cabai Besar	6	64
6. Cabai Rawit	4	26
7. Bawang Daun	29	172
8. Jahe	9	180
9. Kencur	19	65
10. Kunyit	21	88
11. Laos/ Lengkuas	29	103

Sumber : Dinas Pertanian melalui Survei Pertanian Hortikultura

### 5.3 Perkebunan

Tabel 5.3.1 Luas Tanamandan Produksi Tanaman Sayuran Menurut Jenis Sayuran di Kecamatan Padang Guci Hilir, 2016

Jenis Tanaman	Luas Tanaman (Hektar)	Produksi (Ton)
(1)	(2)	(3)
1. Karet	-	-
2. Kelapa	-	-
3. Kelapa Sawit	-	-
4. Kopi	-	-
5. Lada	-	-
6. Kakao	-	-
7. Cengkeh	-	-
8. Jarak	-	-
9. Kemiri	-	-
10. Kapuk	-	-
11. Pinang	-	-
12. Kayu Manis	-	-
13. Aren	-	-

Sumber : Dinas Pertanian Kabupaten Kaur

## 5.4 Peternakan

Tabel 5.4.1 Populasi Ternak Menurut Jenis Ternak di Kecamatan Padang Guci Hilir (Ekor), 2016

<b>Jenis Ternak</b>	<b>Jumlah</b>
(1)	(2)
1. Sapi Perah	-
2. Sapi Potong	-
3. Kerbau	-
4. Kuda	-
5. Kambing	-
6. Domba	-
7. Babi	-
<b>Padang Guci Hilir</b>	<b>-</b>

Sumber : Dinas Pertanian Kabupaten Kaur

Tabel 5.4.2 Populasi Unggas Menurut Jenis Unggas di Kecamatan Padang Guci Hilir (Ekor), 2016

Jenis Unggas	Jumlah
(1)	(2)
1. Ayam Kampung	-
2. Ayam Petelur	-
3. Ayam Pedaging	-
4. Ayam	7.881
5. Itik/Itik Manila	942
<b>Padang Guci Hilir</b>	<b>8.723</b>

Sumber : Dinas Pertanian Kabupaten Kaur

## 5.5 Perikanan

Tabel 5.5.1 Jumlah Rumah Tangga dan Produksi Perikanan Tangkap Menurut Subsektor di Kecamatan Padang Guci Hilir, 2016

<b>Jenis</b>	<b>Rumah Tangga</b>	<b>Produksi (Ton)</b>
(1)	(2)	(3)
1. Perikanan Laut	-	-
2. Perairan Umum	-	-
<b>Padang Guci Hilir</b>	<b>0</b>	<b>0</b>

Sumber : Dinas Kelautan dan Perikanan Kab. Kaur



Tabel 5.5.2 Jumlah Perahu/Kapal Menurut Jenis Kapal di Kecamatan Padang Guci Hilir, 2016

Jenis Unggas	Jumlah
(1)	(2)
1. Perahu Tanpa Motor	-
2. Perahu Motor Tempel	-
3. Kapal Motor	-
<b>Padang Guci Hilir</b>	-

Sumber : Dinas Kelautan dan Perikanan Kab. Kaur

<http://kaurkab.bps.go.id>

---

## 6. ENERGI

<http://kaurkab.bptspendid.com>

---

<http://kaurkab.bps.go.id>

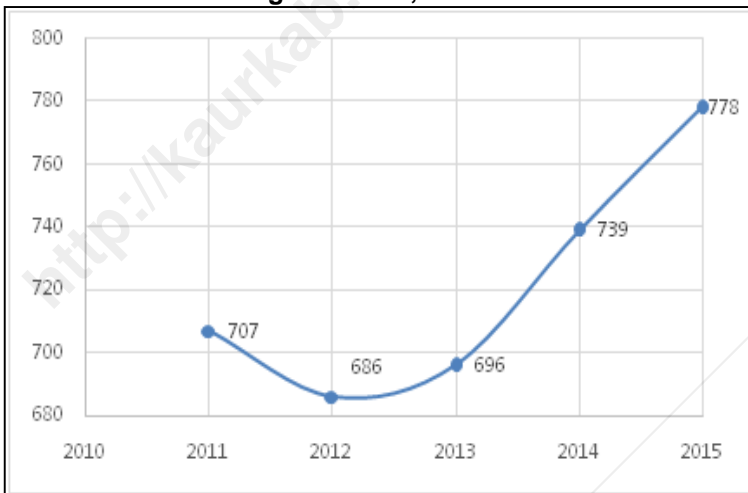
---

## 6. ENERGI

Permintaan listrik di Indonesia sebagai negara berkembang tumbuh cukup pesat. Pemakaian listrik meningkat per tahun karena cukup besarnya peningkatan pemakaian listrik di sektor rumah tangga. Peningkatan ini diperkirakan akan terus berlanjut di masa depan.

Jumlah pelanggan listrik PLN selama kurun waktu 5 tahun terakhir di Kecamatan Padang Guci Hilir cenderung mengalami peningkatan. Peningkatan terbesar adalah dari tahun 2013 ke tahun 2014. Terdapat penambahan sebanyak 43 rumah tangga.

**Gambar 8.**  
**Jumlah Pelanggan Listrik di Kecamatan Padang Guci Hilir, 2011 – 2015**



Sumber: PT PLN Kabupaten Kaur

Tabel 6.1.1 Jumlah Pelanggan Listrik di Kecamatan Padang Guci Hilir, 2011 – 2016

<b>Tahun</b>	<b>Jumlah</b>
(1)	(2)
2011	707
2012	686
2013	696
2014	739
2015	778
2016	-

Sumber: PT PLN Kabupaten Kaur

<http://kaurkab.bps.go.id>

---

## 7. PERDAGANGAN

<http://kaurkab.bf>

---

<http://kaurkab.bps.go.id>

---

---

## 7. PERDAGANGAN

Sektor perdagangan memegang peranan penting dalam mendukung perekonomian penduduk. Kemajuan pembangunan sektor perdagangan diharapkan dapat memberikan kontribusi yang berarti bagi kemajuan pembangunan pertumbuhan ekonomi.

Salah satu tempat terjadinya kegiatan ekonomi perdagangan yang disediakan pemerintah adalah pasar. Pada tahun 2016, di Kecamatan Padang Guci Hilir terdapat 6 pasar yang terletak di Desa Gunung Kaya, Talang Padang, Talang Jawi I, Talang Jawi II, Talang Besar dan dan Air Kering II. Keenam pasar tersebut merupakan pasar harian. Sementara pasar mingguan hanya ada satu di Desa Gunung Kaya.



Tabel 7.1 Jumlah Pasar Menurut Desa di Kecamatan Padang Guci Hilir, 2015

	<b>Desa</b>	<b>Pasar Harian</b>	<b>Pasar Mingguan</b>
	(1)	(2)	(3)
1	Gunung Kaya	1	1
2	Ulak Agung	-	-
3	Talang Padang	1	-
4	Talang Jawi I	1	-
5	Talang Jawi II	1	-
6	Talang Besar	1	-
7	Pulau Panggung	-	-
8	Air Kering I	-	-
9	Air Kering II	1	-
	<b>Padang Guci Hilir</b>	<b>6</b>	<b>1</b>

Sumber : Kantor Kecamatan Padang Guci Hilir

---

## 8. HOTEL DAN PARIWISATA

<http://kaurkab.bkpsd>

---

<http://kaurkab.bps.go.id>

---

---

## 8. HOTEL DAN PARIWISATA

Di daerah kecamatan Padang Guci Hilir tidak terdapat tempat wisata atau pun hotel.

<http://kaurkab.bps.go.id>

Tabel 8.1 Jumlah Restoran/Rumah Makan Menurut Desa di Kecamatan Padang Guci Hilir, 2015 – 2016

<b>Desa/Kelurahan</b>	<b>2015</b>	<b>2016</b>
(1)	(2)	(3)
1 Gunung Kaya	-	-
2 Ulak Agung	-	-
3 Talang Padang	-	-
4 Talang Jawi I	-	-
5 Talang Jawi II	-	-
6 Talang Besar	-	-
7 Pulau Panggung	-	-
8 Air Kering I	-	-
9 Air Kering II	-	-
<b>Padang Guci Hilir</b>	<b>0</b>	<b>0</b>

Sumber : Kantor Kecamatan Padang Guci Hilir

# DATA

## MENCERDASKAN BANGSA

<http://kaurkab.bps.go.id>



**BADAN PUSAT STATISTIK  
KABUPATEN KAUR**

Jl. Peltu M.Ilyas T.Panji Alam Padang Kempas Bintuhan  
Telp. (0739) 6180009-10, Fax. (0736) 6180002  
Homepage: //kaurkab.bps.go.id Email: bps1704@bps.go.id