



STATISTIK PALAWIJA KABUPATEN SEMARANG 2018



**BADAN PUSAT STATISTIK
KABUPATEN SEMARANG**



**STATISTIK PALAWIJA
KABUPATEN SEMARANG
2018**

STATISTIK PALAWIJA

KABUPATEN SEMARANG 2018

ISBN : 978-602-5505-70-6

Nomor Publikasi : 33220.1928

Katalog : 5203017.3322

Ukuran Buku : 21 cm x 29 cm

Jumlah Halaman : vi + 67 halaman

Naskah :

Badan Pusat Statistik Kabupaten Semarang

Pengolahan & Tabulasi Data :

Badan Pusat Statistik Kabupaten Semarang

Editor:

Badan Pusat Statistik Kabupaten Semarang

Gambar Kulit:

Badan Pusat Statistik Kabupaten Semarang

Diterbitkan Oleh:

Badan Pusat Statistik Kabupaten Semarang

Dilarang mengumumkan, mendistribusikan, mengomunikasikan, dan/ataumenggandakan, sebagian atau seluruh isi buku ini untuk tujuan komersial tanpa izin tertulis dari Badan Pusat Statistik Kabupaten Semarang.

Tim Penyusun

Pengarah

Drs. Manggus Suryono

Editor

Hafidz Ali Raharjo, S.ST

Penyusun

Bayu Arto, SE

Desain Sampul

Bayu Arto, SE

<https://semarang.kab.bps.go.id>

KATA PENGANTAR

Untuk memenuhi kebutuhan data bagi para pengguna data khususnya bagi pengambil kebijakan utamanya perencanaan pembangunan di sektor pertanian sub sektor tanaman pangan di Kabupaten Semarang, maka diterbitkan publikasi Statistik Palawija Kabupaten Semarang 2018.

Dalam publikasi ini disajikan tabel-tabel tentang luas tanam, puso, panen dan produksi tanaman bahan makanan. Data yang disajikan bersumber dari laporan register kecamatan SP-PALAWIJA serta pengolahan Daftar Sub-S (ubinan) yang dilaksanakan oleh Petugas Lapangan Pertanian dan Koordinator Statistik Kecamatan.

Kepada semua pihak yang telah membantu demi terbitnya buku ini kami sampaikan terima kasih. Semoga bermanfaat dan menambah informasi terutama di bidang pertanian.

Ungaran, November 2019
BPS Kabupaten Semarang
Kepala,



Drs. MANGGUS SURYONO
NIP. 19661014 199303 1 003

Daftar Isi

Kata Pengantar	ii
Daftar Isi	iii
Daftar Tabel	iv
Daftar Grafik	vi
I. Pendahuluan	1
I.1 Latar Belakang	1
I.2 Tujuan	1
I.3 Ruang Lingkup	2
II. Metodologi	3
II.1 Sumber Data	3
II.2 Kegiatan Pengumpulan Data	3
II.3 Konsep dan Definisi	4
III. Ulasan Singkat	6
III.1 Produksi.....	6
III.2 Luas Panen	7
III.3 Luas Tanam	8
III.4 Luas Tanaman Akhir Bulan	10
III.5 Luas Puso	11
IV Lampiran	12

Daftar Tabel

Tabel 1.	Luas Wilayah Menurut Kecamatan (Ha), Lahan Pertanian dan Lahan Bukan Pertanian di Kabupaten Semarang Tahun 2018	13
Tabel 2.	Luas Panen, Produktivitas dan Produksi Jagung di Kabupaten Semarang Tahun 2014 - 2018	14
Tabel 3.	Luas Panen, Produktivitas dan Produksi Kedelai di Kabupaten Semarang Tahun 2014 - 2018	15
Tabel 4.	Luas Panen, Produktivitas dan Produksi Kacang Tanah di Kabupaten Semarang Tahun 2014 - 2018	16
Tabel 5.	Luas Panen, Produktivitas dan Produksi Ubi Kayu di Kabupaten Semarang Tahun 2014 - 2018	17
Tabel 6.	Luas Panen, Produktivitas dan Produksi Ubi Jalar di Kabupaten Semarang Tahun 2014 - 2018	17
Tabel 7.	Produksi Palawija di Kabupaten Semarang Tahun 2014 -2018	19
Tabel 8.	Luas Panen (Luas Bersih) Jagung Menurut Kecamatan (Ha) di Kabupaten Semarang Tahun 2018	20
Tabel 9.	Luas Panen (Luas Bersih) Kedelai Menurut Kecamatan (Ha) di Kabupaten Semarang Tahun 2018	23
Tabel 10.	Luas Panen (Luas Bersih) Kacang Tanah Menurut Kecamatan (Ha) di Kabupaten Semarang Tahun 2018	26
Tabel 11.	Luas Panen (Luas Bersih) Ubi Kayu Menurut Kecamatan (Ha) di Kabupaten Semarang Tahun 2018	29
Tabel 12.	Luas Panen (Luas Bersih) Ubi Jalar Menurut Kecamatan (Ha) di Kabupaten Semarang Tahun 2018	32
Tabel 13.	Luas Tanam (Luas Bersih) Jagung Menurut Kecamatan (Ha) di Kabupaten Semarang Tahun 2018	35
Tabel 14.	Luas Tanam (Luas Bersih) Kedelai Menurut Kecamatan (Ha) di Kabupaten Semarang Tahun 2018	38
Tabel 15.	Luas Tanam (Luas Bersih) Kacang Tanah Menurut Kecamatan (Ha) di Kabupaten Semarang Tahun 2018	41
Tabel 16.	Luas Tanam (Luas Bersih) Ubi Kayu Menurut Kecamatan (Ha) Di Kabupaten Semarang Tahun 2018	44

Tabel 17.	Luas Tanam (Luas Bersih) Ubi Jalar Menurut Kecamatan (Ha) di Kabupaten Semarang Tahun 2018	47
Tabel 18.	Luas Tanam Akhir (Luas Kotor) Jagung Menurut Kecamatan (Ha) di Kabupaten Semarang Tahun 2018	50
Tabel 19.	Luas Tanam Akhir (Luas Kotor) Kedelai Menurut Kecamatan (Ha) di Kabupaten Semarang Tahun 2018	53
Tabel 20.	Luas Tanam Akhir (Luas Kotor) Kacang Tanah Menurut Kecamatan (Ha) di Kabupaten Semarang Tahun 2018	56
Tabel 21.	Luas Tanam Akhir (Luas Kotor) Ubi Kayu Menurut Kecamatan (Ha) di Kabupaten Semarang Tahun 2018	59
Tabel 22.	Luas Tanam Akhir (Luas Kotor) Ubi Jalar Menurut Kecamatan (Ha) di Kabupaten Semarang Tahun 2018	62
Tabel 23.	Luas Puso (Luas Bersih) Jagung Menurut Kecamatan (Ha) di Kabupaten Semarang Tahun 2018	65

Daftar Grafik

Grafik 1.	Jumlah Produksi Palawija (Jagung, Kedelai, Kacang Tanah, Ubi Kayu dan Ubi Jalar) di Kabupaten Semarang Tahun 2018 – 2014	6
Grafik 2.	Luas Panen jagung di Kabupaten Semarang dirinci per Kecamatan di Kabupaten Semarang Tahun 2018	8
Grafik 3.	Luas Tanam Palawija di Kabupaten Semarang dirinci per Bulan di Kabupaten Semarang Tahun 2018	9
Grafik 4.	Luas Tanaman Akhir Bulan Palawija di Kabupaten Semarang dirinci per Bulan di Kabupaten Semarang Tahun 2019	10

<https://semarangkab.bps.go.id>

I PENDAHULUAN

1.1. Latar Belakang

Subsektor palawija memiliki peranan yang cukup penting dan strategis dalam pembangunan nasional karena mampu memberikan kontribusi yang nyata, baik dalam penyediaan produk pangan, kesehatan, kosmetika, perdagangan, penyerapan tenaga kerja dan meningkatkan pendapatan petani. Upaya-upaya diversifikasi pangan dan peningkatan gizi masyarakat berhubungan erat dengan upaya peningkatan produksi tanaman palawija.

Tuntutan kebutuhan data khususnya data pertanian oleh pengguna data baik dari pemerintah, maupun swasta semakin meningkat dan keberadaannya tidak dapat ditunda. Berbagai informasi dan data pertanian digunakan sebagai salah satu dasar dalam menentukan perencanaan sekaligus sebagai bahan evaluasi program baik di bidang pertanian maupun bidang lain yang terkait dengan sektor pertanian seperti sektor perdagangan dan jasa.

Statistik Palawija Kabupaten Semarang 2018 merupakan data dan informasi tanaman palawija di Kabupaten Semarang Tahun 2018. Data dan informasi tersebut berkembang dan berubah setiap tahunnya berdasarkan data yang diperoleh dari Kecamatan se Kabupaten Semarang dan merupakan angka yang ditetapkan Dinas Pertanian Perikanan dan Pangan Kabupaten Semarang

1.2. Tujuan

Tujuan disusunnya publikasi Statistik Palawija Kabupaten Semarang Tahun 2018 adalah untuk menyajikan data dan informasi tentang komoditas tanaman palawija antara lain angka luas panen, luas tanam, luas tanam akhir, luas puso dan produksi tahun 2018

1.3. Ruang Lingkup

Data yang disajikan dalam publikasi ini mencakup data luas panen, luas tanam, luas tanam akhir, luas puso serta produksi tanaman di wilayah Kabupaten Semarang sampai dengan tingkat Kecamatan tahun 2018.

<https://semarangkab.bps.go.id>

II. METODOLOGI

II.1. Sumber Data

Data yang disajikan dalam publikasi ini bersumber dari Laporan Statistik Pertanian Palawija (SP-Palawija) yang diselenggarakan oleh Badan Pusat Statistik bekerja sama dengan Dinas Pertanian Perikanan dan Pangan Kabupaten Semarang. Daftar isian pengumpulan data Palawija yang dilakukan di tingkat kecamatan dinamakan Statistik Pertanian Palawija.

II.2. Kegiatan Pengumpulan Data

Pada pengumpulan data produksi (SP- Palawija) pada prinsipnya jenis data (variabel) yang dikumpulkan adalah yang terkait dengan luas tanaman awal bulan, luas panen, luas tanam, luas puso dan tanaman akhir bulan. Pengumpulan data luas panen adalah menggunakan metode pelaporan secara lengkap dengan registrasi pada setiap kecamatan secara rutin sebagai laporan bulanan. Luas panen kabupaten/kota merupakan rekapitulasi laporan luas panen per kecamatan.

Pengumpulan data rata-rata produksi per hektar menggunakan metode pencacahan sampel pada rumah tangga terpilih di setiap kabupaten/kota. Pemilihan rumah tangga tani yang akan dilakukan ubinan pada petak berdasarkan blok sensus potensi pertanian hasil listing/pemetaan Sensus Penduduk 2010. Jadwal pelaksanaan ubinan adalah ketika petani terpilih memanen tanaman dan pelaksanaannya dilakukan secara bersama antara koordinator Statistik Kecamatan (KSK) dengan Kepala Cabang Dinas (KCD) sesuai dengan pembagian tugasnya.

Produksi palawija merupakan perkalian luas panen palawija dengan rata-rata produksi per hektar (produktifitas) palawija disuatu wilayah.

II.3. Konsep dan Definisi

a. Tanaman Palawija

Tanaman palawija adalah jenis tanaman palawija seperti, jagung, kedelai, kacang tanah, kacang hijau, ubi kayu dan ubi jalar yang ditanam dilahan sawah maupun lahan kering.

b. Tanah Sawah

Tanah sawah adalah tanah pertanian (ladang pertanian) yang berpetak-petak dan dibatasi oleh pematang (galengan/saluran) untuk menahan/menyalurkan air yang biasanya ditanami padi sawah tanpa memandang dari mana diperolehnya status tanah tersebut. Macam tanah sawah antara lain : sawah perairan, sawah tadah hujan, sawah pasang surut, sawah lebak, rembesan, rawa-rawa yang ditanami padi dan lain-lain.

c. Tanah Kering

Tanah kering adalah semua tanah selain tanah sawah yang biasanya ditanami tanaman palawija/padi ladang seperti pekarangan, tanah kebun (tegalan), tanah huma dan lain-lain. Tanah yang berstatus tanah sawah yang tidak berfungsi sebagai tanah sawah lagi dimasukkan ke dalam tanah kering.

d. Luas Panen Berhasil

Yang dimaksud adalah tanaman (palawija) yang dipungut hasilnya setelah tanaman tersebut cukup umur. Dalam panen berhasil termasuk juga tanaman yang hasilnya sebagian saja dapat dipungut (paling sedikit 11 %). Hal ini mungkin disebabkan karena terkena serangan jasad pengganggu atau bencana alam. Luas panen bersih adalah luas panen yang didapatkan dan direkapitulasi dari hasil pengolahan Daftar SP dikalikan dengan konversi galengan/pematang.

e. Bentuk Produksi

- Jagung berupa pipilan kering

- Ubi kayu berupa umbi basah
- Umbi jalar berupa umbi basah
- Kacang tanah berupa biji kering
- Kedelai berupa biji kering

f. Sub round

Satu tahun dibagi menjadi tiga sub round (periode) :

- Sub round 1 : Periode Januari–April
- Sub round 2 : Periode Mei–Agustus
- Sub round 3 : Periode September–Desember

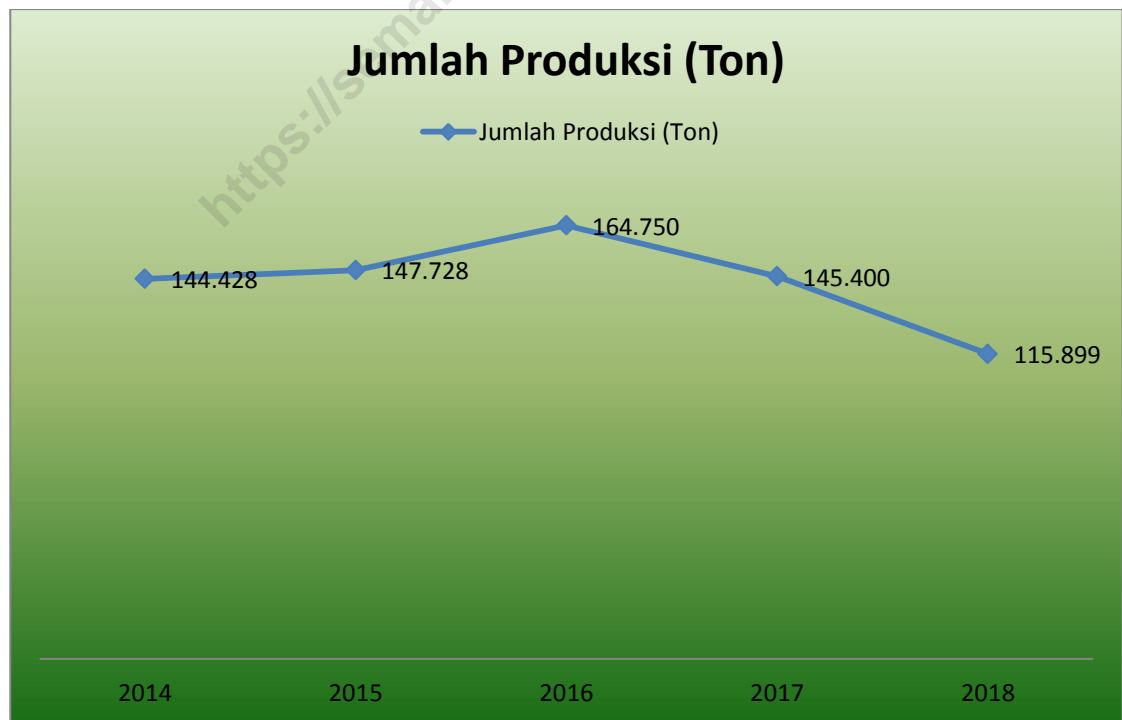
<https://semarangkab.bps.go.id>

III. ULASAN SINGKAT

III.1. Produksi

Kabupaten Semarang merupakan salah satu kabupaten penghasil Palawija, Palawija yang banyak dihasilkan di daerah ini antara lain jagung, kedelai, kacang tanah, ubi kayu dan ubi jalar. Selain berfungsi sebagai makanan pokok pendamping bagi manusia, hasil palawija di Kabupaten Semarang juga digunakan untuk makanan ternak. Pada tahun 2018 ini produksi palawija secara total dari lima komoditas tersebut sebesar 115.899 ton.

Grafik. 1 Jumlah Produksi Palawija (Jagung, Kedelai, Kacang Tanah, Ubi Kayu dan Ubi Jalar) di Kabupaten Semarang Tahun 2014 – 2018



Jumlah produksi Palawija menurun pada tahun 2018 hanya sebesar 115.899 ton padahal pada tahun sebelumnya produksinya mencapai 145.400 ton

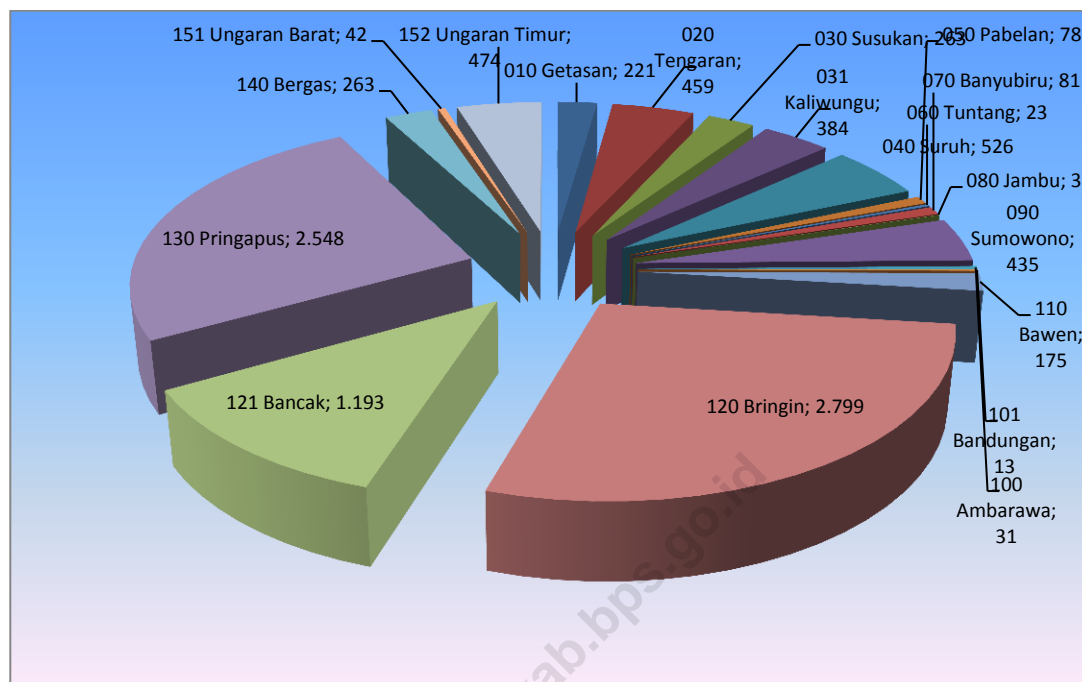
pada tahun 2017, bahkan pada tahun 2016 produksinya hingga mencapai 164.750 ton. Tahun 2016 merupakan jumlah produksi tertinggi selama lima tahun terakhir ini, setelah tahun 2016 sampai sekarang produksinya cenderung menurun.

Jumlah 115.899 ton produksi palawija ini terdiri dari produksi jagung sebanyak 52.251 ton, kedelai sebanyak 1.290 ton, kacang tanah sebanyak 2.477 ton, ubi kayu sebanyak 34.776 ton dan ubi jalar sebanyak 25.105 ton. Jagung mempunyai produksi paling tinggi dibanding komoditas palawija yang lain, hal ini dikarenakan permintaan pasar akan jagung tinggi sehingga petani tidak kesulitan menjual hasil jagungnya. Oleh karena itu tanaman jagung ditanam oleh petani di semua daerah di Kabupaten Semarang dan sepanjang tahun. Komoditas palawija yang mempunyai produksi paling sedikit yaitu kedelai, produksinya hanya sebesar 1.290 ton. Jarang petani di Kabupaten Semarang yang menanam kedelai, hanya petani tertentu saja yang menanam kedelai itupun di daerah tertentu dan pada subround tertentu saja.

III.2 Luas Panen

Luas Panen Tanaman Palawija di Kabupaten Semarang selama tahun 2018 menyebar di 19 (sembilan belas) wilayah Kecamatan. Luas panen tanaman jagung 10.011 hektar, tanaman Kedelai 909 hektar, tanaman kacang tanah 1.430 hektar, tanaman ubi kayu 1.434 hektar, dan tanaman ubi jalar 948 hektar. Jadi di Kabupaten Semarang produksi palawija terbesar yaitu jagung, ini tercermin dari total luas panen jagung tahun 2018 yang seluas 10.011 hektar.

Grafik 2. Luas Panen jagung di Kabupaten Semarang dirinci per Kecamatan Tahun 2018



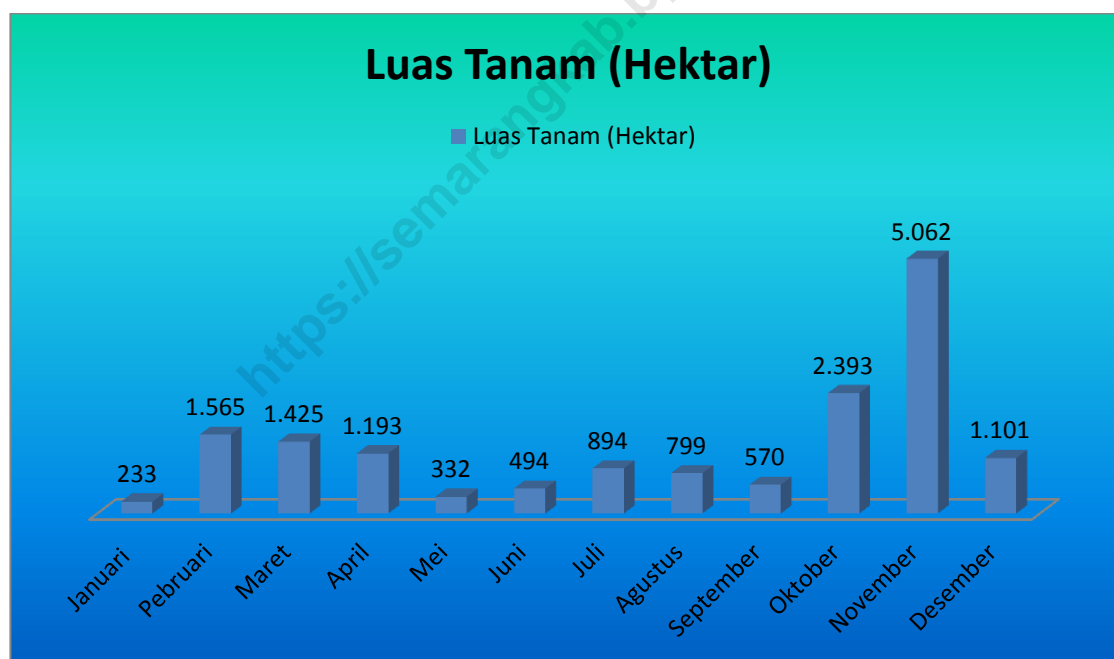
Luas panen jagung di Kabupaten Semarang seluas 10.011 hektar, yang terbagi ke 19 wilayah kecamatan. Kecamatan Bringin berkontribusi paling besar, yaitu memiliki luas panen jagung sebanyak 2.799 hektar. Diikuti oleh kecamatan Pringapus yang memiliki luas panen jagung seluas 2.548 hektar. Kedua kecamatan tersebut memiliki luas panen yang sangat luas, kebanyakan tanaman jagung ditanam di lahan bukan sawah. Lahan bukan sawah ini terdiri dari ladang dan sebagian tanah “kukruan” atau lahan hutan yang ditanami jagung. Sementara Kecamatan yang memiliki luas panen paling kecil yaitu Kecamatan Jambu. Di Kecamatan ini memang terdapat sedikit lahan sawah, lahan pertanian kebanyakan berupa kebun yang ditanami tanaman tahunan.

III.3. Luas Tanam

Luas tanam palawija di Kabupaten Semarang banyak berada di rentang waktu sekitar sub round tiga dan satu atau diantara bulan Oktober sampai April.

Luas tanam palawija paling besar berda di bulan November yaitu seluas 5.062 hektar. Luas panen palawija kebanyakan berada di periode sub round satu, kecuali untuk tanaman ubi kayu, tanaman ini banyak dipanen pada sub round dua dimana pada periode itu memasuki musim panas. Umur tanaman ubi kayu berkisar antara delapan bulan sampai dengan limabelas bulan, sehingga pola tanam biasanya pada bulan September, pada bulan tersebut sudah mulai masuk musim hujan. Dan tanaman ubi kayu di panen pada bulan Agustus dimana umur ubi kayu sudah layak panen.

Grafik 3. Luas Tanam Palawija di Kabupaten Semarang dirinci per Bulan Tahun 2018



Luas tanam palawija di Kabupaten Semarang berada di setiap bulan sepanjang tahun. Tetapi waktu penyebaran luas tanam di setiap bulan tidak merata. Luas tanam terendah berada di bulan Januari dengan luas taman 233 hektar, sedangkan luas tanam terbanyak di bulan November sebanyak 5.062 hektar. Kalau kita perhatikan pola tanam palawija di Kabupaten Semarang umumnya berada pada

rentang waktu bulan Oktober sampai dengan bulan April, yaitu luas tanamnya mencapai diatas 1000 hektar kecuali bulan Januari. Pola tanam tersebut wajar karena pada rentang waktu tersebut terjadi musim hujan, dimana ketersediaan air yang cukup. Banyak lahan pertanian di Kabupaten Semarang yang tidak ditanami palawija pada saat musim kemarau karena ketersediaan air sangat sedikit, terutama ladang atau sawah yang tidak ada irigasinya, sehingga pola tanam palawija pada umumnya berkisar di bulan Oktober sampai bulan April.

III.4. Luas Tanaman Akhir Bulan

Tanaman akhir bulan adalah akumulasi dari luas tanam yang belum dipanen, dengan kata lain luas tanaman akhir bulan adalah tanaman palawija yang masih ada pada bulan tersebut.

Grafik 4. Luas Tanaman Akhir Bulan Palawija di Kabupaten Semarang dirinci per Bulan Tahun 2018



Luas Tanaman Akhir Bulan di Kabupaten Semarang menyebar di setiap bulan. Bulan Desember merupakan bulan dimana terdapat luas tanaman palawija terbanyak, yaitu seluas 9.420 hektar. Sementara pada bulan Juli terdapat luas tanaman palawija yang paling sedikit. Kalau kita amati antara rentang waktu bulan Juni sampai dengan bulan September terdapat sedikit luas tanaman palawija, dimana rata – rata luas tanamannya berkisar antara 3000 hektar. Hal ini terjadi karena pada bulan- bulan tersebut memasuki musim kemarau, dimana banyak lahan pertanian yang menganggur atau berau. Banyak lahan pertanian di wilayah Kabupaten Semarang pada musim kemarau tidak ditanami karena ketersediaan air yang sangat kurang.

III.5. Luas Puso

Tanaman Palawija di Kabupaten Semarang pada tahun 2018 tidak ada yang mengalami puso atau gagal panen. Memang ada beberapa tanaman palawija yang terkena hama penyakit. Selain hama faktor lain yang menyebabkan tanamannya kurang bagus antara lain kekurangan air, terkena banjir dan lain – lain. Tapi semua tanaman palawija tersebut masih bisa dipanen walaupun dengan produktifitas yang rendah ataupun sangat rendah.

LAMPIRAN

<https://semarangkab.bps.go.id>

Tabel 1 Luas Wilayah Menurut Kecamatan (Ha), Lahan Pertanian dan Lahan Bukan Pertanian di Kabupaten Semarang Tahun 2018

Kecamatan	Sawah	Bukan Sawah	Bukan Pertanian	Jumlah
(1)	(2)	(3)	(4)	(5)
010 Getasan	64,00	4.021,70	2.493,85	6.579,55
020 Tengaran	866,60	1.878,85	1.984,10	4.729,55
030 Susukan	1.941,70	1.669,70	1.275,20	4.886,60
031 Kaliwungu	1.108,80	778,70	1.107,50	2.995,00
040 Suruh	2.933,80	1.510,70	1.957,01	6.401,51
050 Pabelan	2.312,60	1.097,30	1.387,70	4.797,60
060 Tuntang	1.460,40	1.998,80	2.165,00	5.624,20
070 Banyubiru	1.225,00	2.215,00	2.001,45	5.441,45
080 Jambu	461,00	3.969,00	733,00	5.163,00
090 Sumowono	729,70	3.612,40	1.221,09	5.563,19
100 Ambarawa	915,70	653,70	1.252,70	2.822,10
101 Bandungan	1.556,00	1.386,00	1.881,30	4.823,30
110 Bawen	1.099,50	1.854,90	1.702,60	4.657,00
120 Bringin	2.041,70	1.980,53	2.166,87	6.189,10
121 Bancak	1.186,80	940,96	2.256,79	4.384,55
130 Pringapus	1.255,00	3.037,60	3.542,12	7.834,72
140 Bergas	995,70	1.719,90	2.017,50	4.733,10
151 Ungaran Barat	912,54	1.399,81	1.283,70	3.596,05
152 Ungaran Timur	678,76	1.341,34	1.779,00	3.799,10
Jumlah	23.745,30	37.066,89	34.208,48	95.020,67

Tabel 2. Luas Panen, Produktivitas dan Produksi Jagung di Kabupaten Semarang Tahun 2014 - 2018

Rincian	Tahun				
	2014	2015	2016	2017	2018
(1)	(2)	(3)	(4)	(5)	(6)
Luas Panen (hektar)	13.575,00	12.700,00	12.964,08	11.727,26	10.011,00
Produksi (Ton)	71.814,00	76.177,13	79.980,65	75.768,31	52.251,00
Produktivitas (hektar/ ton)	5,29	6,00	6,17	6,46	5,22

Tabel 3. Luas Panen, Produktivitas dan Produksi Kedelai di Kabupaten Semarang Tahun 2014 - 2018

Rincian	Tahun				
	2014	2015	2016	2017	2018
(1)	(2)	(3)	(4)	(5)	(6)
Luas Panen (hektar)	145,00	93,00	314,50	439,60	909,00
Produksi (Ton)	193,00	121,00	430,52	601,89	1.290,00
Produktivitas (hektar/ ton)	1,33	1,30	1,37	1,37	1,42

Tabel 4. Luas Panen, Produktivitas dan Produksi Kacang Tanah di Kabupaten Semarang Tahun 2014 - 2018

Rincian	Tahun				
	2014	2015	2016	2017	2018
(1)	(2)	(3)	(4)	(5)	(6)
Luas Panen (hektar)	2.301,00	2.074,00	2.493,62	1.602,67	1.430,00
Produksi (Ton)	2.988,00	3.462,25	3.765,64	2.972,60	2.477,18
Produktivitas (hektar/ ton)	1,30	1,67	1,51	1,85	1,73

Tabel 5. Luas Panen, Produktivitas dan Produksi Ubi Kayu di Kabupaten Semarang Tahun 2014 - 2018

Rincian	Tahun				
	2014	2015	2016	2017	2018
(1)	(2)	(3)	(4)	(5)	(6)
Luas Panen (hektar)	1.812,00	1.953,00	1.663,60	1.845,40	1.434,00
Produksi (Ton)	41.871,00	43.155,60	52.262,57	45.645,58	34.776,00
Produktivitas (hektar/ ton)	23,11	22,10	31,42	24,73	24,25

Tabel 6. Luas Panen, Produktivitas dan Produksi Ubi Jalar di Kabupaten Semarang Tahun 2014 - 2018

Rincian	Tahun				
	2014	2015	2016	2017	2018
(1)	(2)	(3)	(4)	(5)	(6)
Luas Panen (hektar)	1.186,00	981,00	1.023,26	899,00	948,00
Produksi (Ton)	27.562,00	24.811,99	28.310,43	20.411,73	25.105,00
Produktivitas (hektar/ ton)	23,24	25,29	27,67	22,70	26,48

Tabel 7. Produksi Palawija Kabupaten Semarang Tahun 2014-2018 (ton)

Rincian	Tahun				
	2014	2015	2016	2017	2018
(1)	(2)	(3)	(4)	(5)	(6)
Jagung	71.814,00	76.177,13	79.980,65	75.768,31	52.251,00
Kedelai	193,00	121,00	430,52	601,89	1.290,00
Ubi Kayu	41.871,00	43.155,60	52.262,57	45.645,58	34.776,00
Ubi Jalar	27.562,00	24.811,99	28.310,43	20.411,73	25.105,00
Kacang Tanah	2.988,00	3.462,25	3.765,64	2.972,60	2.477,18

Tabel 8. Luas Panen (Luas Bersih) Tanaman Jagung Menurut Kecamatan (Ha) di Kabupaten Semarang Tahun 2018

Sub Round I

Kecamatan	Januari	Pebruari	Maret	April	Januari - April
(1)	(2)	(3)	(4)	(5)	(6)
010 Getasan	22	60	60	20	162
020 Tengaran	19	211	21	9	260
030 Susukan	29	98	39	0	166
031 Kaliwungu	0	185	0	0	185
040 Suruh	125	284	0	0	409
050 Pabelan	34	42	2	0	78
060 Tuntang	0	6	6	0	12
070 Banyubiru	0	0	0	0	0
080 Jambu	3	0	0	0	3
090 Sumowono	0	99	123	0	222
100 Ambarawa	2	5	3	8	18
101 Bandungan	0	1	9	0	10
110 Bawen	6	88	30	5	129
120 Bringin	936	335	0	0	1.271
121 Bancak	0	418	565	0	983
130 Pringapus	211	921	359	9	1.500
140 Bergas	40	42	28	4	114
151 Ungaran Barat	12	11	7	0	30
152 Ungaran Timur	23	51	140	29	243
Jumlah	1.462	2.857	1.392	84	5.795

Tabel 8. Lanjutan

Sub Round II

Kecamatan	Mei	Juni	Juli	Agustus	Mei- Agustus
(1)	(2)	(3)	(4)	(5)	(6)
010 Getasan	0	25	5	7	37
020 Tengaran	4	0	0	18	22
030 Susukan	0	0	0	0	0
031 Kaliwungu	0	4	5	0	9
040 Suruh	0	14	76	19	109
050 Pabelan	0	0	0	0	0
060 Tuntang	1	2	0	8	11
070 Banyubiru	0	0	0	0	0
080 Jambu	0	0	0	0	0
090 Sumowono	0	0	83	130	213
100 Ambarawa	1	0	2	4	7
101 Bandungan	2	1	0	0	3
110 Bawen	0	0	0	27	27
120 Bringin	230	482	487	46	1.245
121 Bancak	0	34	78	72	184
130 Pringapus	375	530	113	0	1.018
140 Bergas	24	14	20	21	79
151 Ungaran Barat	1	0	0	9	10
152 Ungaran Timur	3	16	147	53	219
Jumlah	641	1.122	1.016	414	3.193

Tabel 8. Lanjutan

Sub Round III

Kecamatan	September	Oktober	November	Desember	September- Desember
(1)	(2)	(3)	(4)	(5)	(6)
010 Getasan	0	0	0	22	22
020 Tengaran	20	54	98	5	177
030 Susukan	14	8	3	72	97
031 Kaliwungu	12	6	97	75	190
040 Suruh	4	0	2	2	8
050 Pabelan	0	0	0	0	0
060 Tuntang	0	0	0	0	0
070 Banyubiru	17	0	64	0	81
080 Jambu	0	0	0	0	0
090 Sumowono	0	0	0	0	0
100 Ambarawa	3	1	1	1	6
101 Bandungan	0	0	0	0	0
110 Bawen	7	12	0	0	19
120 Bringin	0	168	115	0	283
121 Bancak	26	0	0	0	26
130 Pringapus	11	16	3	0	30
140 Bergas	19	18	24	9	70
151 Ungaran Barat	2	0	0	0	2
152 Ungaran Timur	1	4	6	1	12
Jumlah	136	287	413	187	1.023

**Tabel 9. Luas Panen (Luas Bersih) Kedelai Jagung Menurut Kecamatan (Ha)
di Kabupaten Semarang Tahun 2018**

Sub Round I

Kecamatan	Januari	Pebruari	Maret	April	Januari - April
(1)	(2)	(3)	(4)	(5)	(6)
010 Getasan	0	0	0	0	0
020 Tengaran	0	0	0	0	0
030 Susukan	0	0	0	0	0
031 Kaliwungu	0	0	0	0	0
040 Suruh	0	0	0	0	0
050 Pabelan	0	0	0	0	0
060 Tuntang	0	0	0	0	0
070 Banyubiru	0	0	0	0	0
080 Jambu	0	0	0	0	0
090 Sumowono	0	0	0	0	0
100 Ambarawa	0	0	0	0	0
101 Bandungan	0	0	0	0	0
110 Bawen	0	0	0	0	0
120 Bringin	0	0	0	0	0
121 Bancak	0	0	0	0	0
130 Pringapus	0	0	0	0	0
140 Bergas	0	0	0	0	0
151 Ungaran Barat	0	0	0	0	0
152 Ungaran Timur	0	0	0	0	0
Jumlah	0	0	0	0	0

Tabel 9. Lanjutan

Sub Round II

Kecamatan	Mei	Juni	Juli	Agustus	Mei-Agustus
(1)	(2)	(3)	(4)	(5)	(6)
010 Getasan	0	0	0	0	0
020 Tengaran	0	0	0	0	0
030 Susukan	0	0	0	0	0
031 Kaliwungu	0	0	0	0	0
040 Suruh	0	0	0	0	0
050 Pabelan	0	0	0	0	0
060 Tuntang	0	0	0	0	0
070 Banyubiru	0	0	0	0	0
080 Jambu	0	0	0	0	0
090 Sumowono	0	0	0	0	0
100 Ambarawa	0	0	0	0	0
101 Bandungan	0	0	0	0	0
110 Bawen	0	0	0	0	0
120 Bringin	0	0	0	0	0
121 Bancak	427	0	0	0	427
130 Pringapus	0	0	0	3	3
140 Bergas	0	0	0	0	0
151 Ungaran Barat	0	0	0	0	0
152 Ungaran Timur	0	3	12	8	23
Jumlah	427	3	12	11	453

Tabel 9. Lanjutan

Sub Round III

Kecamatan	September	Oktober	November	Desember	September-Desember
(1)	(2)	(3)	(4)	(5)	(6)
010 Getasan	0	0	0	0	0
020 Tengaran	0	0	0	0	0
030 Susukan	0	0	2	0	2
031 Kaliwungu	0	0	0	0	0
040 Suruh	9	0	0	0	9
050 Pabelan	0	79	83	30	192
060 Tuntang	0	0	0	0	0
070 Banyubiru	0	0	0	0	0
080 Jambu	0	0	0	0	0
090 Sumowono	0	0	0	0	0
100 Ambarawa	0	1	0	0	1
101 Bandungan	0	0	0	0	0
110 Bawen	0	0	0	0	0
120 Bringin	93	77	0	0	170
121 Bancak	3	0	42	0	45
130 Pringapus	32	15	0	0	47
140 Bergas	0	0	0	0	0
151 Ungaran Barat	0	0	0	0	0
152 Ungaran Timur	0	9	2	0	11
Jumlah	137	181	129	30	477

Tabel 10. Luas Panen (Luas Bersih) Tanaman Kacang Tanah Menurut Kecamatan (Ha) di Kabupaten Semarang Tahun 2018

Sub Round I

Kecamatan	Januari	Pebruari	Maret	April	Januari - April
(1)	(2)	(3)	(4)	(5)	(6)
010 Getasan	0	0	0	0	0
020 Tengaran	4	0	0	0	4
030 Susukan	0	4	5	0	9
031 Kaliwungu	163	0	4	0	167
040 Suruh	32	18	0	0	50
050 Pabelan	9	0	0	0	9
060 Tuntang	0	0	0	0	0
070 Banyubiru	0	0	0	0	0
080 Jambu	0	0	0	0	0
090 Sumowono	0	2	6	0	8
100 Ambarawa	0	3	2	0	5
101 Bandungan	0	0	0	0	0
110 Bawen	3	0	2	1	6
120 Bringin	15	24	8	0	47
121 Bancak	983	12	0	0	995
130 Pringapus	2	0	0	1	3
140 Bergas	61	20	4	2	87
151 Ungaran Barat	1	5	1	0	7
152 Ungaran Timur	0	12	3	0	15
Jumlah	1.273	100	35	4	1.412

Tabel 10. Lanjutan

Sub Round II

Kecamatan	Mei	Juni	Juli	Agustus	Mei- Agustus
(1)	(2)	(3)	(4)	(5)	(6)
010 Getasan	0	0	0	0	0
020 Tengaran	0	0	0	5	5
030 Susukan	0	0	0	2	2
031 Kaliwungu	108	140	4	0	252
040 Suruh	0	9	11	0	20
050 Pabelan	0	0	0	0	0
060 Tuntang	0	0	0	0	0
070 Banyubiru	0	0	0	0	0
080 Jambu	0	0	0	0	0
090 Sumowono	0	0	0	3	3
100 Ambarawa	0	0	1	1	2
101 Bandungan	0	0	0	0	0
110 Bawen	1	1	2	1	5
120 Bringin	11	28	34	8	81
121 Bancak	5	0	4	17	26
130 Pringapus	1	0	0	3	4
140 Bergas	2	2	20	16	40
151 Ungaran Barat	0	0	0	16	16
152 Ungaran Timur	0	0	19	9	28
Jumlah	128	180	95	81	484

Tabel 10. Lanjutan

Sub Round III

Kecamatan	September	Oktober	November	Desember	September-Desember
(1)	(2)	(3)	(4)	(5)	(6)
010 Getasan	0	0	0	0	0
020 Tengaran	0	0	1	1	2
030 Susukan	4	0	4	6	14
031 Kaliwungu	0	54	74	54	182
040 Suruh	30	0	0	0	30
050 Pabelan	3	3	1	0	7
060 Tuntang	0	0	0	0	0
070 Banyubiru	0	10	1	0	11
080 Jambu	0	0	0	0	0
090 Sumowono	0	0	0	0	0
100 Ambarawa	1	1	0	1	3
101 Bandungan	0	0	0	5	5
110 Bawen	1	0	0	0	1
120 Bringin	26	53	4	0	83
121 Bancak	0	0	0	0	0
130 Pringapus	0	0	0	0	0
140 Bergas	21	43	57	20	141
151 Ungaran Barat	7	0	5	16	28
152 Ungaran Timur	0	0	1	0	1
Jumlah	93	164	148	103	508

**Tabel 11. Luas Panen (Luas Bersih) Tanaman Ubi Kayu
Menurut Kecamatan (Ha) di Kabupaten Semarang Tahun 2018**

Sub Round I

Kecamatan	Januari	Pebruari	Maret	April	Januari - April
(1)	(2)	(3)	(4)	(5)	(6)
010 Getasan	7	0	0	9	16
020 Tengaran	8	13	0	28	49
030 Susukan	16	6	12	0	34
031 Kaliwungu	0	0	0	0	0
040 Suruh	0	0	0	0	0
050 Pabelan	0	0	13	0	13
060 Tuntang	0	0	0	4	4
070 Banyubiru	0	0	0	8	8
080 Jambu	0	0	0	0	0
090 Sumowono	0	0	0	0	0
100 Ambarawa	3	2	2	2	9
101 Bandungan	0	0	0	0	0
110 Bawen	1	4	4	5	14
120 Bringin	16	12	10	6	44
121 Bancak	0	0	0	0	0
130 Pringapus	0	0	3	0	3
140 Bergas	6	3	6	10	25
151 Ungaran Barat	1	1	1	0	3
152 Ungaran Timur	15	11	3	1	30
Jumlah	73	52	54	73	252

Tabel 11. Lanjutan

Sub Round II

Kecamatan	Mei	Juni	Juli	Agustus	Mei-Agustus
(1)	(2)	(3)	(4)	(5)	(6)
010 Getasan	0	9	20	20	49
020 Tengaran	33	62	18	21	134
030 Susukan	2	0	0	3	5
031 Kaliwungu	0	0	0	0	0
040 Suruh	90	0	167	0	257
050 Pabelan	0	0	0	0	0
060 Tuntang	0	0	0	0	0
070 Banyubiru	0	0	0	0	0
080 Jambu	0	0	6	3	9
090 Sumowono	7	22	0	0	29
100 Ambarawa	2	3	3	3	11
101 Bandungan	0	0	0	0	0
110 Bawen	3	6	8	12	29
120 Bringin	0	0	13	24	37
121 Bancak	12	0	0	0	12
130 Pringapus	0	2	2	0	4
140 Bergas	3	3	11	15	32
151 Ungaran Barat	0	1	0	1	2
152 Ungaran Timur	5	23	0	0	28
Jumlah	157	131	248	102	638

Tabel 11. Lanjutan

Sub Round III

Kecamatan	September	Oktober	November	Desember	September- Desember
(1)	(2)	(3)	(4)	(5)	(6)
010 Getasan	11	3	2	0	16
020 Tengaran	0	0	17	0	17
030 Susukan	46	11	31	13	101
031 Kaliwungu	14	40	31	0	85
040 Suruh	0	0	7	0	7
050 Pabelan	0	0	0	0	0
060 Tuntang	0	0	40	30	70
070 Banyubiru	0	14	40	0	54
080 Jambu	1	0	0	0	1
090 Sumowono	0	0	12	0	12
100 Ambarawa	2	3	3	2	10
101 Bandungan	0	0	0	32	32
110 Bawen	7	0	0	0	7
120 Bringin	23	4	10	10	47
121 Bancak	0	0	8	0	8
130 Pringapus	0	1	1	0	2
140 Bergas	3	9	10	9	31
151 Ungaran Barat	0	0	0	0	0
152 Ungaran Timur	10	8	4	22	44
Jumlah	117	93	216	118	544

Tabel 12. Luas Panen (Luas Bersih) Tanaman Ubi Jalar Menurut Kecamatan (Ha) di Kabupaten Semarang Tahun 2018

Sub Round I

Kecamatan	Januari	Pebruari	Maret	April	Januari - April
(1)	(2)	(3)	(4)	(5)	(6)
010 Getasan	3	0	0	1	4
020 Tengaran	0	0	0	0	0
030 Susukan	0	0	0	10	10
031 Kaliwungu	0	0	0	0	0
040 Suruh	15	0	13	0	28
050 Pabelan	0	0	0	0	0
060 Tuntang	0	3	1	0	4
070 Banyubiru	84	0	0	0	84
080 Jambu	2	0	0	0	2
090 Sumowono	20	73	136	0	229
100 Ambarawa	0	1	0	3	4
101 Bandungan	76	0	85	0	161
110 Bawen	2	8	10	2	22
120 Bringin	0	0	0	0	0
121 Bancak	0	0	0	0	0
130 Pringapus	0	0	0	0	0
140 Bergas	36	34	31	12	113
151 Ungaran Barat	0	3	4	2	9
152 Ungaran Timur	0	0	1	0	1
Jumlah	238	122	281	30	671

Tabel 12. Lanjutan

Sub Round II

Kecamatan	Mei	Juni	Juli	Agustus	Mei-Agustus
(1)	(2)	(3)	(4)	(5)	(6)
010 Getasan	1	3	3	2	9
020 Tengaran	0	0	0	0	0
030 Susukan	6	0	0	0	6
031 Kaliwungu	0	0	3	2	5
040 Suruh	0	0	0	16	16
050 Pabelan	0	0	0	0	0
060 Tuntang	2	0	0	0	2
070 Banyubiru	0	0	0	0	0
080 Jambu	0	0	0	0	0
090 Sumowono	0	0	0	0	0
100 Ambarawa	2	3	1	2	8
101 Bandungan	0	0	0	0	0
110 Bawen	3	0	2	2	7
120 Bringin	0	0	0	0	0
121 Bancak	0	5	0	0	5
130 Pringapus	0	0	0	0	0
140 Bergas	4	5	15	9	33
151 Ungaran Barat	0	1	1	9	11
152 Ungaran Timur	2	0	5	0	7
Jumlah	20	17	30	42	109

Tabel 12. Lanjutan

Sub Round III

Kecamatan	September	Oktober	November	Desember	September- Desember
(1)	(2)	(3)	(4)	(5)	(6)
010 Getasan	1	0	0	0	1
020 Tengaran	0	2	0	0	2
030 Susukan	0	0	0	0	0
031 Kaliwungu	0	2	3	2	7
040 Suruh	14	20	0	0	34
050 Pabelan	0	0	0	0	0
060 Tuntang	3	2	0	0	5
070 Banyubiru	0	0	0	0	0
080 Jambu	0	0	0	0	0
090 Sumowono	0	0	0	14	14
100 Ambarawa	1	0	1	0	2
101 Bandungan	1	0	0	4	5
110 Bawen	1	0	0	0	1
120 Bringin	0	0	0	0	0
121 Bancak	0	0	0	0	0
130 Pringapus	1	0	0	0	1
140 Bergas	18	28	27	40	113
151 Ungaran Barat	0	3	5	2	10
152 Ungaran Timur	0	0	1	0	1
Jumlah	40	57	37	62	196

Tabel 13. Luas Tanam (Luas Bersih) Tanaman Jagung Menurut Kecamatan (Ha) di Kabupaten Semarang Tahun 2018

Sub Round I

Kecamatan	Januari	Pebruari	Maret	April	Januari - April
(1)	(2)	(3)	(4)	(5)	(6)
010 Getasan	0	25	12	0	37
020 Tengaran	4	0	0	18	22
030 Susukan	0	0	0	0	0
031 Kaliwungu	0	4	5	12	21
040 Suruh	0	0	14	76	90
050 Pabelan	0	0	0	0	0
060 Tuntang	1	2	0	8	11
070 Banyubiru	0	0	0	0	0
080 Jambu	0	0	0	0	0
090 Sumowono	0	0	83	130	213
100 Ambarawa	6	0	2	2	10
101 Bandungan	0	0	0	0	0
110 Bawen	0	0	0	27	27
120 Bringin	98	419	195	487	1.199
121 Bancak	0	34	78	72	184
130 Pringapus	9	375	530	113	1.027
140 Bergas	4	24	14	20	62
151 Ungaran Barat	1	0	0	0	1
152 Ungaran Timur	3	16	147	53	219
Jumlah	126	899	1.080	1.018	3.123

Tabel 13. Lanjutan

Sub Round II

Kecamatan	Mei	Juni	Juli	Agustus	Mei- Agustus
(1)	(2)	(3)	(4)	(5)	(6)
010 Getasan	0	0	0	22	22
020 Tengaran	20	54	98	5	177
030 Susukan	14	8	3	72	97
031 Kaliwungu	0	6	97	75	178
040 Suruh	19	4	0	2	25
050 Pabelan	0	0	0	0	0
060 Tuntang	0	0	0	0	0
070 Banyubiru	0	17	0	64	81
080 Jambu	0	0	0	0	0
090 Sumowono	0	0	0	0	0
100 Ambarawa	3	1	1	1	6
101 Bandungan	0	0	0	0	0
110 Bawen	7	12	11	0	30
120 Bringin	46	68	114	101	329
121 Bancak	26	0	0	0	26
130 Pringapus	0	11	16	3	30
140 Bergas	21	19	19	24	83
151 Ungaran Barat	9	2	0	0	11
152 Ungaran Timur	1	4	6	1	12
Jumlah	166	206	365	370	1.107

Tabel 13. Lanjutan

Sub Round III

Kecamatan	September	Oktober	November	Desember	September- Desember
(1)	(2)	(3)	(4)	(5)	(6)
010 Getasan	11	2	79	35	127
020 Tengaran	12	7	278	13	310
030 Susukan	75	58	161	0	294
031 Kaliwungu	15	0	407	0	422
040 Suruh	0	50	402	0	452
050 Pabelan	0	0	0	0	0
060 Tuntang	0	10	15	75	100
070 Banyubiru	0	0	27	0	27
080 Jambu	0	0	0	0	0
090 Sumowono	0	3	11	8	22
100 Ambarawa	5	0	10	5	20
101 Bandungan	0	0	0	0	0
110 Bawen	17	23	58	46	144
120 Bringin	55	1.004	501	0	1.560
121 Bancak	0	995	42	0	1.037
130 Pringapus	0	0	1.958	401	2.359
140 Bergas	9	8	52	80	149
151 Ungaran Barat	1	6	10	10	27
152 Ungaran Timur	1	2	189	84	276
Jumlah	201	2.168	4.200	757	7.326

Tabel 14. Luas Tanam (Luas Bersih) Tanaman Kedelai Menurut Kecamatan (Ha) di Kabupaten Semarang Tahun 2018

Sub Round I

Kecamatan	Januari	Pebruari	Maret	April	Januari - April
(1)	(2)	(3)	(4)	(5)	(6)
010 Getasan	0	0	0	0	0
020 Tengaran	0	0	0	0	0
030 Susukan	0	0	0	0	0
031 Kaliwungu	0	0	0	0	0
040 Suruh	0	0	0	0	0
050 Pabelan	0	0	0	0	0
060 Tuntang	0	0	0	0	0
070 Banyubiru	0	0	0	0	0
080 Jambu	0	0	0	0	0
090 Sumowono	0	0	0	0	0
100 Ambarawa	0	0	0	0	0
101 Bandungan	0	0	0	0	0
110 Bawen	0	0	0	0	0
120 Bringin	0	0	0	0	0
121 Bancak	0	427	0	0	427
130 Pringapus	0	0	0	0	0
140 Bergas	0	0	0	0	0
151 Ungaran Barat	0	0	0	0	0
152 Ungaran Timur	0	0	3	12	15
Jumlah	0	427	3	12	442

Tabel 14. Lanjutan

Sub Round II

Kecamatan	Mei	Juni	Juli	Agustus	Mei- Agustus
(1)	(2)	(3)	(4)	(5)	(6)
010 Getasan	0	0	0	0	0
020 Tengaran	0	0	0	0	0
030 Susukan	0	0	0	0	0
031 Kaliwungu	0	0	0	0	0
040 Suruh	0	9	0	0	9
050 Pabelan	0	0	79	83	162
060 Tuntang	0	0	0	0	0
070 Banyubiru	0	0	0	0	0
080 Jambu	0	0	0	0	0
090 Sumowono	0	0	0	0	0
100 Ambarawa	0	0	1	0	1
101 Bandungan	0	0	0	0	0
110 Bawen	0	0	0	0	0
120 Bringin	0	73	97	0	170
121 Bancak	0	3	42	0	45
130 Pringapus	0	3	32	15	50
140 Bergas	0	0	0	0	0
151 Ungaran Barat	0	0	0	0	0
152 Ungaran Timur	8	0	9	2	19
Jumlah	8	88	260	100	456

Tabel 14. Lanjutan

Sub Round II

Kecamatan	September	Oktober	November	Desember	September- Desember
(1)	(2)	(3)	(4)	(5)	(6)
010 Getasan	0	0	0	0	0
020 Tengaran	0	0	0	0	0
030 Susukan	2	0	0	0	2
031 Kaliwungu	0	0	0	0	0
040 Suruh	0	0	0	0	0
050 Pabelan	30	0	0	0	30
060 Tuntang	0	0	0	0	0
070 Banyubiru	0	0	0	0	0
080 Jambu	0	0	0	0	0
090 Sumowono	0	0	0	0	0
100 Ambarawa	0	0	0	0	0
101 Bandungan	0	0	0	0	0
110 Bawen	0	0	0	0	0
120 Bringin	0	0	0	0	0
121 Bancak	0	0	0	0	0
130 Pringapus	0	0	0	0	0
140 Bergas	0	0	0	0	0
151 Ungaran Barat	0	0	0	0	0
152 Ungaran Timur	0	0	0	0	0
Jumlah	32	0	0	0	32

Tabel 15. Luas Tanam (Luas Bersih) Tanaman Kacang Tanah Menurut Kecamatan (Ha) di Kabupaten Semarang Tahun 2018

Sub Round I

Kecamatan	Januari	Pebruari	Maret	April	Januari - April
(1)	(2)	(3)	(4)	(5)	(6)
010 Getasan	0	0	0	0	0
020 Tengaran	0	0	0	0	0
030 Susukan	0	0	0	0	0
031 Kaliwungu	0	108	140	4	252
040 Suruh	0	0	9	11	20
050 Pabelan	0	0	0	0	0
060 Tuntang	0	0	0	0	0
070 Banyubiru	0	0	0	0	0
080 Jambu	0	0	0	0	0
090 Sumowono	0	0	0	3	3
100 Ambarawa	0	0	0	1	1
101 Bandungan	0	0	0	0	0
110 Bawen	1	1	1	2	5
120 Bringin	0	11	28	34	73
121 Bancak	0	5	0	4	9
130 Pringapus	0	1	1	0	2
140 Bergas	2	2	2	20	26
151 Ungaran Barat	0	0	0	0	0
152 Ungaran Timur	0	5	14	9	28
Jumlah	3	133	195	88	419

Tabel 15. Lanjutan

Sub Round II

Kecamatan	Mei	Juni	Juli	Agustus	Mei-Agustus
(1)	(2)	(3)	(4)	(5)	(6)
010 Getasan	0	0	0	0	0
020 Tengaran	5	0	0	1	6
030 Susukan	2	4	0	0	6
031 Kaliwungu	0	4	92	54	150
040 Suruh	0	30	0	0	30
050 Pabelan	0	3	0	0	3
060 Tuntang	0	0	0	0	0
070 Banyubiru	0	0	10	1	11
080 Jambu	0	0	0	0	0
090 Sumowono	0	0	0	0	0
100 Ambarawa	1	1	1	0	3
101 Bandungan	0	0	0	5	5
110 Bawen	1	1	1	1	4
120 Bringin	8	26	53	4	91
121 Bancak	17	0	0	0	17
130 Pringapus	0	3	0	0	3
140 Bergas	16	21	43	57	137
151 Ungaran Barat	16	7	0	10	33
152 Ungaran Timur	0	0	1	0	1
Jumlah	66	100	201	133	500

Tabel 15. Lanjutan

Sub Round III

Kecamatan	September	Oktober	November	Desember	September- Desember
(1)	(2)	(3)	(4)	(5)	(6)
010 Getasan	0	0	0	0	0
020 Tengaran	1	0	1	0	2
030 Susukan	10	4	0	0	14
031 Kaliwungu	40	0	0	75	115
040 Suruh	0	0	37	0	37
050 Pabelan	4	0	0	0	4
060 Tuntang	0	0	0	0	0
070 Banyubiru	0	0	0	0	0
080 Jambu	0	0	0	0	0
090 Sumowono	0	0	3	6	9
100 Ambarawa	1	0	5	3	9
101 Bandungan	0	0	0	0	0
110 Bawen	0	3	5	0	8
120 Bringin	0	69	31	10	110
121 Bancak	0	0	17	0	17
130 Pringapus	0	0	2	4	6
140 Bergas	20	15	11	14	60
151 Ungaran Barat	16	2	3	0	21
152 Ungaran Timur	0	0	13	4	17
Jumlah	92	93	128	116	429

Tabel 16. Luas Tanam (Luas Bersih) Tanaman Ubi Kayu Menurut Kecamatan (Ha) di Kabupaten Semarang Tahun 2018

Sub Round I

Kecamatan	Januari	Pebruari	Maret	April	Januari - April
(1)	(2)	(3)	(4)	(5)	(6)
010 Getasan	11	5	7	0	23
020 Tengaran	0	17	0	0	17
030 Susukan	0	0	0	0	0
031 Kaliwungu	0	4	5	0	9
040 Suruh	0	0	0	0	0
050 Pabelan	0	0	0	0	0
060 Tuntang	0	0	0	0	0
070 Banyubiru	0	28	0	2	30
080 Jambu	0	0	0	0	0
090 Sumowono	0	0	32	12	44
100 Ambarawa	3	2	3	3	11
101 Bandungan	0	0	0	0	0
110 Bawen	7	9	2	1	19
120 Bringin	0	12	30	16	58
121 Bancak	48	0	2	0	50
130 Pringapus	0	1	0	0	1
140 Bergas	3	9	10	9	31
151 Ungaran Barat	1	1	1	1	4
152 Ungaran Timur	17	4	22	1	44
Jumlah	90	92	114	45	341

Tabel 16. Lanjutan

Sub Round II

Kecamatan	Mei	Juni	Juli	Agustus	Mei-Agustus
(1)	(2)	(3)	(4)	(5)	(6)
010 Getasan	0	0	0	0	0
020 Tengaran	10	0	0	8	18
030 Susukan	0	0	0	0	0
031 Kaliwungu	0	0	0	0	0
040 Suruh	7	0	0	0	7
050 Pabelan	0	0	0	0	0
060 Tuntang	0	4	0	0	4
070 Banyubiru	0	0	0	0	0
080 Jambu	0	0	0	0	0
090 Sumowono	0	0	0	0	0
100 Ambarawa	2	2	0	1	5
101 Bandungan	0	0	0	0	0
110 Bawen	4	12	5	3	24
120 Bringin	9	5	0	0	14
121 Bancak	6	0	0	0	6
130 Pringapus	0	0	0	0	0
140 Bergas	9	9	5	10	33
151 Ungaran Barat	0	0	0	0	0
152 Ungaran Timur	0	0	2	0	2
Jumlah	47	32	12	22	113

Tabel 16. Lanjutan

Sub Round III

Kecamatan	September	Oktober	November	Desember	September- Desember
(1)	(2)	(3)	(4)	(5)	(6)
010 Getasan	0	0	38	15	53
020 Tengaran	59	0	119	13	191
030 Susukan	11	0	134	26	171
031 Kaliwungu	0	0	107	0	107
040 Suruh	0	0	100	0	100
050 Pabelan	0	0	0	0	0
060 Tuntang	0	2	30	40	72
070 Banyubiru	0	0	14	0	14
080 Jambu	0	0	2	0	2
090 Sumowono	3	1	4	3	11
100 Ambarawa	0	3	9	4	16
101 Bandungan	0	0	0	29	29
110 Bawen	3	11	8	0	22
120 Bringin	0	35	32	8	75
121 Bancak	0	0	19	0	19
130 Pringapus	0	0	5	4	9
140 Bergas	3	2	2	17	24
151 Ungaran Barat	0	0	0	0	0
152 Ungaran Timur	4	0	19	4	27
Jumlah	83	54	642	163	942

Tabel 17. Luas Tanam (Luas Bersih) Tanaman Ubi Jalar Menurut Kecamatan (Ha) di Kabupaten Semarang Tahun 2018

Sub Round I

Kecamatan	Januari	Pebruari	Maret	April	Januari - April
(1)	(2)	(3)	(4)	(5)	(6)
010 Getasan	2	0	3	0	5
020 Tengaran	0	0	0	0	0
030 Susukan	0	0	0	0	0
031 Kaliwungu	0	0	5	2	7
040 Suruh	0	0	0	16	16
050 Pabelan	0	0	0	0	0
060 Tuntang	2	0	0	0	2
070 Banyubiru	0	0	0	0	0
080 Jambu	0	0	0	0	0
090 Sumowono	0	0	0	0	0
100 Ambarawa	3	1	2	1	7
101 Bandungan	0	0	0	1	1
110 Bawen	0	2	2	1	5
120 Bringin	0	0	0	0	0
121 Bancak	0	5	0	0	5
130 Pringapus	0	0	0	0	0
140 Bergas	4	5	15	9	33
151 Ungaran Barat	1	1	1	0	3
152 Ungaran Timur	2	0	5	0	7
Jumlah	14	14	33	30	91

Tabel 17. Lanjutan

Sub Round II

Kecamatan	Mei	Juni	Juli	Agustus	Mei-Agustus
(1)	(2)	(3)	(4)	(5)	(6)
010 Getasan	0	0	0	0	0
020 Tengaran	0	2	0	0	2
030 Susukan	0	0	0	0	0
031 Kaliwungu	0	0	0	2	2
040 Suruh	14	20	0	0	34
050 Pabelan	0	0	0	0	0
060 Tuntang	3	2	0	0	5
070 Banyubiru	0	0	20	36	56
080 Jambu	0	0	0	0	0
090 Sumowono	0	0	0	14	14
100 Ambarawa	0	1	0	3	4
101 Bandungan	0	4	2	75	81
110 Bawen	0	6	6	2	14
120 Bringin	0	0	0	0	0
121 Bancak	0	0	0	0	0
130 Pringapus	1	0	0	0	1
140 Bergas	18	28	27	40	113
151 Ungaran Barat	9	5	0	2	16
152 Ungaran Timur	0	0	1	0	1
Jumlah	45	68	56	174	343

Tabel 17. Lanjutan

Sub Round III

Kecamatan	September	Oktober	November	Desember	September-Desember
(1)	(2)	(3)	(4)	(5)	(6)
010 Getasan	0	0	9	3	12
020 Tengaran	0	0	0	0	0
030 Susukan	0	0	0	0	0
031 Kaliwungu	2	0	4	0	6
040 Suruh	5	0	0	0	5
050 Pabelan	0	0	0	0	0
060 Tuntang	0	3	1	0	4
070 Banyubiru	0	0	0	0	0
080 Jambu	0	0	0	0	0
090 Sumowono	28	40	52	20	140
100 Ambarawa	2	1	2	1	6
101 Bandungan	85	8	4	0	97
110 Bawen	6	1	0	0	7
120 Bringin	0	0	0	0	0
121 Bancak	0	0	0	0	0
130 Pringapus	0	0	0	0	0
140 Bergas	30	24	18	41	113
151 Ungaran Barat	4	1	1	0	6
152 Ungaran Timur	0	0	1	0	1
Jumlah	162	78	92	65	397

Tabel 18. Luas Tanam Akhir (Luas Kotor) Tanaman Jagung Menurut Kecamatan (Ha) di Kabupaten Semarang Tahun 2018

Sub Round I

Kecamatan	Januari	Pebruari	Maret	April	Januari - April
(1)	(2)	(3)	(4)	(5)	(6)
010 Getasan	140	105	57	37	339
020 Tengaran	245	34	13	22	314
030 Susukan	137	39	0	0	176
031 Kaliwungu	185	4	9	21	219
040 Suruh	284	0	14	90	388
050 Pabelan	44	2	0	0	46
060 Tuntang	13	9	3	11	36
070 Banyubiru	0	0	0	0	0
080 Jambu	0	0	0	0	0
090 Sumowono	222	123	83	213	641
100 Ambarawa	20	15	14	8	57
101 Bandungan	21	20	11	3	55
110 Bawen	123	35	5	27	190
120 Bringin	433	517	712	1.199	2.861
121 Bancak	12	599	112	184	907
130 Pringapus	1.289	743	914	1.018	3.964
140 Bergas	74	56	42	58	230
151 Ungaran Barat	19	8	1	1	29
152 Ungaran Timur	223	188	195	219	825
Jumlah	3.484	2.497	2.185	3.111	11.277

Tabel 18. Lanjutan

Sub Round II

Kecamatan	Mei	Juni	Juli	Agustus	Mei-Agustus
(1)	(2)	(3)	(4)	(5)	(6)
010 Getasan	37	12	7	22	78
020 Tengaran	38	92	190	177	497
030 Susukan	14	22	25	97	158
031 Kaliwungu	21	23	115	190	349
040 Suruh	109	99	23	6	237
050 Pabelan	0	0	0	0	0
060 Tuntang	10	8	8	0	26
070 Banyubiru	0	17	17	81	115
080 Jambu	0	0	0	0	0
090 Sumowono	213	213	130	0	556
100 Ambarawa	10	11	10	7	38
101 Bandungan	1	0	0	0	1
110 Bawen	34	46	57	30	167
120 Bringin	1.015	601	228	283	2.127
121 Bancak	210	176	98	26	510
130 Pringapus	643	124	27	30	824
140 Bergas	55	60	59	62	236
151 Ungaran Barat	9	11	11	2	33
152 Ungaran Timur	217	205	64	12	498
Jumlah	2.636	1.720	1.069	1.025	6.450

Tabel 18. Lanjutan

Sub Round III

Kecamatan	September	Oktober	November	Desember	September- Desember
(1)	(2)	(3)	(4)	(5)	(6)
010 Getasan	33	35	114	127	309
020 Tengaran	169	122	302	310	903
030 Susukan	158	208	366	294	1.026
031 Kaliwungu	193	187	497	422	1.299
040 Suruh	2	52	452	450	956
050 Pabelan	0	0	0	0	0
060 Tuntang	0	10	25	100	135
070 Banyubiru	64	64	27	0	155
080 Jambu	0	0	0	0	0
090 Sumowono	0	3	14	22	39
100 Ambarawa	9	8	17	21	55
101 Bandungan	0	0	0	0	0
110 Bawen	40	51	109	155	355
120 Bringin	338	1.174	1.560	1.560	4.632
121 Bancak	0	995	1.037	1.037	3.069
130 Pringapus	19	3	1.958	2.359	4.339
140 Bergas	52	42	70	141	305
151 Ungaran Barat	1	7	17	27	52
152 Ungaran Timur	12	10	193	276	491
Jumlah	1.090	2.971	6.758	7.301	18.120

Tabel 19. Luas Tanam Akhir (Luas Kotor) Tanaman Kedelai Menurut Kecamatan (Ha) di Kabupaten Semarang Tahun 2018

Sub Round I

Kecamatan	Januari	Pebruari	Maret	April	Januari - April
(1)	(2)	(3)	(4)	(5)	(6)
010 Getasan	0	0	0	0	0
020 Tengaran	0	0	0	0	0
030 Susukan	0	0	0	0	0
031 Kaliwungu	0	0	0	0	0
040 Suruh	0	0	0	0	0
050 Pabelan	0	0	0	0	0
060 Tuntang	0	0	0	0	0
070 Banyubiru	0	0	0	0	0
080 Jambu	0	0	0	0	0
090 Sumowono	0	0	0	0	0
100 Ambarawa	0	0	0	0	0
101 Bandungan	0	0	0	0	0
110 Bawen	0	0	0	0	0
120 Bringin	0	0	0	0	0
121 Bancak	0	427	427	427	1281
130 Pringapus	0	0	0	0	0
140 Bergas	0	0	0	0	0
151 Ungaran Barat	0	0	0	0	0
152 Ungaran Timur	0	0	3	15	18
Jumlah	0	427	430	442	1299

Tabel 19. Lanjutan

Sub Round II

Kecamatan	Mei	Juni	Juli	Agustus	Mei-Agustus
(1)	(2)	(3)	(4)	(5)	(6)
010 Getasan	0	0	0	0	0
020 Tengaran	0	0	0	0	0
030 Susukan	0	0	0	0	0
031 Kaliwungu	0	0	0	0	0
040 Suruh	0	9	9	9	27
050 Pabelan	0	0	79	162	241
060 Tuntang	0	0	0	0	0
070 Banyubiru	0	0	0	0	0
080 Jambu	0	0	0	0	0
090 Sumowono	0	0	0	0	0
100 Ambarawa	0	0	1	1	2
101 Bandungan	0	0	0	0	0
110 Bawen	0	0	0	0	0
120 Bringin	0	73	170	170	413
121 Bancak	0	3	45	45	93
130 Pringapus	0	3	35	47	85
140 Bergas	0	0	0	0	0
151 Ungaran Barat	0	0	0	0	0
152 Ungaran Timur	23	20	17	11	71
Jumlah	23	108	356	445	932

Tabel 19. Lanjutan

Sub Round III

Kecamatan	September	Oktober	November	Desember	September-Desember
(1)	(2)	(3)	(4)	(5)	(6)
010 Getasan	0	0	0	0	0
020 Tengaran	0	0	0	0	0
030 Susukan	2	2	0	0	4
031 Kaliwungu	0	0	0	0	0
040 Suruh	0	0	0	0	0
050 Pabelan	192	113	30	0	335
060 Tuntang	0	0	0	0	0
070 Banyubiru	0	0	0	0	0
080 Jambu	0	0	0	0	0
090 Sumowono	0	0	0	0	0
100 Ambarawa	1	0	0	0	1
101 Bandungan	0	0	0	0	0
110 Bawen	0	0	0	0	0
120 Bringin	77	0	0	0	77
121 Bancak	42	42	0	0	84
130 Pringapus	15	0	0	0	15
140 Bergas	0	0	0	0	0
151 Ungaran Barat	0	0	0	0	0
152 Ungaran Timur	11	2	0	0	13
Jumlah	340	159	30	0	529

Tabel 20. Luas Tanam Akhir (Luas Kotor) Tanaman Kacang Tanah Menurut Kecamatan (Ha) di Kabupaten Semarang Tahun 2018

Sub Round I

Kecamatan	Januari	Pebruari	Maret	April	Januari - April
(1)	(2)	(3)	(4)	(5)	(6)
010 Getasan	0	0	0	0	0
020 Tengaran	0	0	0	0	0
030 Susukan	9	5	0	0	14
031 Kaliwungu	4	112	248	252	616
040 Suruh	18	0	9	20	47
050 Pabelan	0	0	0	0	0
060 Tuntang	0	0	0	0	0
070 Banyubiru	0	0	0	0	0
080 Jambu	0	0	0	0	0
090 Sumowono	8	6	0	3	17
100 Ambarawa	5	2	0	1	8
101 Bandungan	0	0	0	0	0
110 Bawen	3	4	3	4	14
120 Bringin	32	19	39	73	163
121 Bancak	0	5	5	9	19
130 Pringapus	0	1	2	1	4
140 Bergas	26	8	6	24	64
151 Ungaran Barat	6	1	0	0	7
152 Ungaran Timur	15	8	19	28	70
Jumlah	126	171	331	415	1.043

Tabel 20. Lanjutan

Sub Round II

Kecamatan	Mei	Juni	Juli	Agustus	Mei- Agustus
(1)	(2)	(3)	(4)	(5)	(6)
010 Getasan	0	0	0	0	0
020 Tengaran	5	5	5	1	16
030 Susukan	2	6	6	4	18
031 Kaliwungu	144	8	96	150	398
040 Suruh	20	41	30	30	121
050 Pabelan	0	3	3	3	9
060 Tuntang	0	0	0	0	0
070 Banyubiru	0	0	10	11	21
080 Jambu	0	0	0	0	0
090 Sumowono	3	3	3	0	9
100 Ambarawa	2	3	3	2	10
101 Bandungan	0	0	0	5	5
110 Bawen	4	4	3	3	14
120 Bringin	70	68	87	83	308
121 Bancak	21	21	17	0	59
130 Pringapus	0	3	3	0	6
140 Bergas	38	57	80	121	296
151 Ungaran Barat	16	23	23	17	79
152 Ungaran Timur	28	28	10	1	67
Jumlah	353	273	379	431	1.436

Tabel 20. Lanjutan

Sub Round III

Kecamatan	September	Oktober	November	Desember	September- Desember
(1)	(2)	(3)	(4)	(5)	(6)
010 Getasan	0	0	0	0	0
020 Tengaran	2	2	2	1	7
030 Susukan	10	14	10	4	38
031 Kaliwungu	190	136	62	83	471
040 Suruh	0	0	37	37	74
050 Pabelan	4	1	0	0	5
060 Tuntang	0	0	0	0	0
070 Banyubiru	11	1	0	0	12
080 Jambu	0	0	0	0	0
090 Sumowono	0	0	3	9	12
100 Ambarawa	2	1	6	8	17
101 Bandungan	5	5	5	0	15
110 Bawen	2	5	10	10	27
120 Bringin	57	73	100	110	340
121 Bancak	0	0	17	17	34
130 Pringapus	0	0	2	6	8
140 Bergas	120	92	46	40	298
151 Ungaran Barat	26	28	26	10	90
152 Ungaran Timur	1	1	13	17	32
Jumlah	430	359	339	352	1.480

Tabel 21. Luas Tanam Akhir (Luas Kotor) Tanaman Ubi Kayu Menurut Kecamatan (Ha) di Kabupaten Semarang Tahun 2018

Sub Round I

Kecamatan	Januari	Pebruari	Maret	April	Januari - April
(1)	(2)	(3)	(4)	(5)	(6)
010 Getasan	62	67	74	65	268
020 Tengaran	175	179	179	151	684
030 Susukan	169	163	151	151	634
031 Kaliwungu	85	89	94	94	362
040 Suruh	257	257	257	257	1.028
050 Pabelan	13	13	0	0	26
060 Tuntang	79	79	79	75	312
070 Banyubiru	58	86	86	80	310
080 Jambu	10	10	10	10	40
090 Sumowono	29	29	61	73	192
100 Ambarawa	0	17	18	19	54
101 Bandungan	32	32	32	32	128
110 Bawen	56	61	59	55	231
120 Bringin	80	80	100	110	370
121 Bancak	0	12	14	14	40
130 Pringapus	16	17	14	14	61
140 Bergas	54	60	64	63	241
151 Ungaran Barat	1	1	1	2	5
152 Ungaran Timur	82	75	94	94	345
Jumlah	1.258	1.327	1.387	1.359	5.331

Tabel 21. Lanjutan

Sub Round II

Kecamatan	Mei	Juni	Juli	Agustus	Mei- Agustus
(1)	(2)	(3)	(4)	(5)	(6)
010 Getasan	65	56	36	16	173
020 Tengaran	128	66	48	35	277
030 Susukan	149	149	149	146	593
031 Kaliwungu	94	94	94	94	376
040 Suruh	174	174	7	7	362
050 Pabelan	0	0	0	0	0
060 Tuntang	75	79	79	79	312
070 Banyubiru	80	80	80	80	320
080 Jambu	10	10	4	1	25
090 Sumowono	66	44	44	44	198
100 Ambarawa	19	18	15	13	65
101 Bandungan	32	32	32	32	128
110 Bawen	56	62	59	50	227
120 Bringin	119	124	111	87	441
121 Bancak	8	8	8	8	32
130 Pringapus	14	12	10	10	46
140 Bergas	69	75	69	64	277
151 Ungaran Barat	2	1	1	0	4
152 Ungaran Timur	89	66	68	68	291
Jumlah	1.249	1.150	914	834	4.147

Tabel 21. Lanjutan

Sub Round III

Kecamatan	September	Oktober	November	Desember	September- Desember
(1)	(2)	(3)	(4)	(5)	(6)
010 Getasan	5	2	38	53	98
020 Tenganan	94	94	196	209	593
030 Susukan	111	100	203	216	630
031 Kaliwungu	80	40	116	116	352
040 Suruh	7	7	100	100	214
050 Pabelan	0	0	0	0	0
060 Tuntang	79	81	71	81	312
070 Banyubiru	80	66	40	40	226
080 Jambu	0	0	2	2	4
090 Sumowono	47	48	40	43	178
100 Ambarawa	11	11	17	19	58
101 Bandungan	32	32	32	29	125
110 Bawen	46	57	65	65	233
120 Bringin	64	95	117	115	391
121 Bancak	8	8	19	19	54
130 Pringapus	10	9	13	17	49
140 Bergas	64	57	49	57	227
151 Ungaran Barat	0	0	0	0	0
152 Ungaran Timur	62	54	69	51	236
Jumlah	800	761	1.187	1.232	3.980

Tabel 22. Luas Tanam Akhir (Luas Kotor) Tanaman Ubi Jalar Menurut Kecamatan (Ha) di Kabupaten Semarang Tahun 2018

Sub Round I

Kecamatan	Januari	Pebruari	Maret	April	Januari - April
(1)	(2)	(3)	(4)	(5)	(6)
010 Getasan	8	8	11	10	37
020 Tengaran	0	0	0	0	0
030 Susukan	16	16	16	6	54
031 Kaliwungu	0	0	5	7	12
040 Suruh	13	13	0	16	42
050 Pabelan	0	0	0	0	0
060 Tuntang	6	3	2	2	13
070 Banyubiru	0	0	0	0	0
080 Jambu	0	0	0	0	0
090 Sumowono	209	136	0	0	345
100 Ambarawa	8	8	10	8	34
101 Bandungan	85	85	0	1	171
110 Bawen	23	17	9	8	57
120 Bringin	0	0	0	0	0
121 Bancak	12	5	5	5	27
130 Pringapus	0	0	0	0	0
140 Bergas	77	48	32	29	186
151 Ungaran Barat	8	6	3	1	18
152 Ungaran Timur	3	3	7	7	20
Jumlah	468	348	100	100	1.016

Tabel 22. Lanjutan

Sub Round II

Kecamatan	Mei	Juni	Juli	Agustus	Mei-Agustus
(1)	(2)	(3)	(4)	(5)	(6)
010 Getasan	9	6	3	1	19
020 Tengaran	0	2	2	2	6
030 Susukan	0	0	0	0	0
031 Kaliwungu	7	7	4	4	22
040 Suruh	30	50	50	34	164
050 Pabelan	0	0	0	0	0
060 Tuntang	3	5	5	5	18
070 Banyubiru	0	0	20	56	76
080 Jambu	0	0	0	0	0
090 Sumowono	0	0	0	14	14
100 Ambarawa	6	4	3	4	17
101 Bandungan	1	5	7	82	95
110 Bawen	5	11	15	15	46
120 Bringin	0	0	0	0	0
121 Bancak	5	0	0	0	5
130 Pringapus	1	1	1	1	4
140 Bergas	43	66	78	109	296
151 Ungaran Barat	10	14	13	6	43
152 Ungaran Timur	5	5	1	1	12
Jumlah	125	176	202	334	837

Tabel 22. Lanjutan

Sub Round III

Kecamatan	September	Oktober	November	Desember	September- Desember
(1)	(2)	(3)	(4)	(5)	(6)
010 Getasan	0	0	9	12	21
020 Tengaran	2	0	0	0	2
030 Susukan	0	0	0	0	0
031 Kaliwungu	6	4	5	3	18
040 Suruh	25	5	5	5	40
050 Pabelan	0	0	0	0	0
060 Tuntang	2	3	4	4	13
070 Banyubiru	56	56	56	56	224
080 Jambu	0	0	0	0	0
090 Sumowono	42	82	134	140	398
100 Ambarawa	5	6	7	8	26
101 Bandungan	166	174	178	174	692
110 Bawen	20	21	21	21	83
120 Bringin	0	0	0	0	0
121 Bancak	0	0	0	0	0
130 Pringapus	0	0	0	0	0
140 Bergas	121	117	108	109	455
151 Ungaran Barat	10	8	4	2	24
152 Ungaran Timur	1	1	1	1	4
Jumlah	456	477	532	535	2.000

Tabel 23. Luas Puso (Luas Bersih) Tanaman Palawija Menurut Kecamatan (Ha) di Kabupaten Semarang Tahun 2018

Sub Round I

Kecamatan	Januari	Pebruari	Maret	April	Januari - April
(1)	(2)	(3)	(4)	(5)	(6)
010 Getasan	0	0	0	0	0
020 Tengaran	0	0	0	0	0
030 Susukan	0	0	0	0	0
031 Kaliwungu	0	0	0	0	0
040 Suruh	0	0	0	0	0
050 Pabelan	0	0	0	0	0
060 Tuntang	0	0	0	0	0
070 Banyubiru	0	0	0	0	0
080 Jambu	0	0	0	0	0
090 Sumowono	0	0	0	0	0
100 Ambarawa	0	0	0	0	0
101 Bandungan	0	0	0	0	0
110 Bawen	0	0	0	0	0
120 Bringin	0	0	0	0	0
121 Bancak	0	0	0	0	0
130 Pringapus	0	0	0	0	0
140 Bergas	0	0	0	0	0
151 Ungaran Barat	0	0	0	0	0
152 Ungaran Timur	0	0	0	0	0
Jumlah	0	0	0	0	0

Tabel 23. Lanjutan

Sub Round II

Kecamatan	Mei	Juni	Juli	Agustus	Mei- Agustus
(1)	(2)	(3)	(4)	(5)	(6)
010 Getasan	0	0	0	0	0
020 Tengaran	0	0	0	0	0
030 Susukan	0	0	0	0	0
031 Kaliwungu	0	0	0	0	0
040 Suruh	0	0	0	0	0
050 Pabelan	0	0	0	0	0
060 Tuntang	0	0	0	0	0
070 Banyubiru	0	0	0	0	0
080 Jambu	0	0	0	0	0
090 Sumowono	0	0	0	0	0
100 Ambarawa	0	0	0	0	0
101 Bandungan	0	0	0	0	0
110 Bawen	0	0	0	0	0
120 Bringin	0	0	0	0	0
121 Bancak	0	0	0	0	0
130 Pringapus	0	0	0	0	0
140 Bergas	0	0	0	0	0
151 Ungaran Barat	0	0	0	0	0
152 Ungaran Timur	0	0	0	0	0
Jumlah	0	0	0	0	0

Tabel 23. Lanjutan

Sub Round III

Kecamatan	September	Oktober	November	Desember	September-Desember
(1)	(2)	(3)	(4)	(5)	(6)
010 Getasan	0	0	0	0	0
020 Tengaran	0	0	0	0	0
030 Susukan	0	0	0	0	0
031 Kaliwungu	0	0	0	0	0
040 Suruh	0	0	0	0	0
050 Pabelan	0	0	0	0	0
060 Tuntang	0	0	0	0	0
070 Banyubiru	0	0	0	0	0
080 Jambu	0	0	0	0	0
090 Sumowono	0	0	0	0	0
100 Ambarawa	0	0	0	0	0
101 Bandungan	0	0	0	0	0
110 Bawen	0	0	0	0	0
120 Bringin	0	0	0	0	0
121 Bancak	0	0	0	0	0
130 Pringapus	0	0	0	0	0
140 Bergas	0	0	0	0	0
151 Ungaran Barat	0	0	0	0	0
152 Ungaran Timur	0	0	0	0	0
Jumlah	0	0	0	0	0



Sensus
Penduduk
2020

#MencatatIndonesia

DATA

MENCERDASKAN BANGSA



**BADAN PUSAT STATISTIK
KABUPATEN SEMARANG**

Jl. Garuda No. 7 Ungaran Telp./Fax. (024)6921029
Homepage : semarangkab.bps.go.id Email : bps3322@bps.go.id

ISBN 978-602-5505-70-6



9 786025 505706