




Katalog BPS: 1102001.3523170

KECAMATAN TAMBAKBOYO DALAM ANGKA 2020

<https://tubankab.bps.go.id>



**BADAN PUSAT STATISTIK
KABUPATEN TUBAN**



**KECAMATAN
TAMBAKBOYO DALAM
ANGKA 2020**

<https://tubankab.bps.go.id>

KECAMATAN TAMBAKBOYO DALAM ANGKA 2020

No. ISBN : 2598-4640

No. Publikasi : 35230.2025

Katalog : 1101002.3523170

Ukuran Buku : 14,8 cm x 21 cm

Jumlah Halaman : x + 58 Halaman

Naskah : KSK TAMBAKBOYO

Gambar Kulit : Abstrak

Keterangan gambar : -

Desain : Koordinator Statistik Kecamatan Tambakboyo

Diterbitkan Oleh : @Badan Pusat Statistik Kabupaten Tuban

Dilarang mengumumkan, mendistribusikan, mengomunikasikan, dan/atau menggandakan sebagian atau seluruh isi buku ini untuk tujuan komersial tanpa izin tertulis dari Badan Pusat Statistik

TIM PENYUSUN

Penanggung Jawab : Agus Budi Santoso, SE

Koordinator Teknis : Yudhi Prasetyono, S.Si, MM

Penyusun Naskah : R. Luky Dwi Setiono, S.Kom

Tata Letak : R. Luky Dwi Setiono, S.Kom

Pengolah Data : R. Luky Dwi Setiono, S.Kom

Gambar Kulit : R. Luky Dwi Setiono, S.Kom

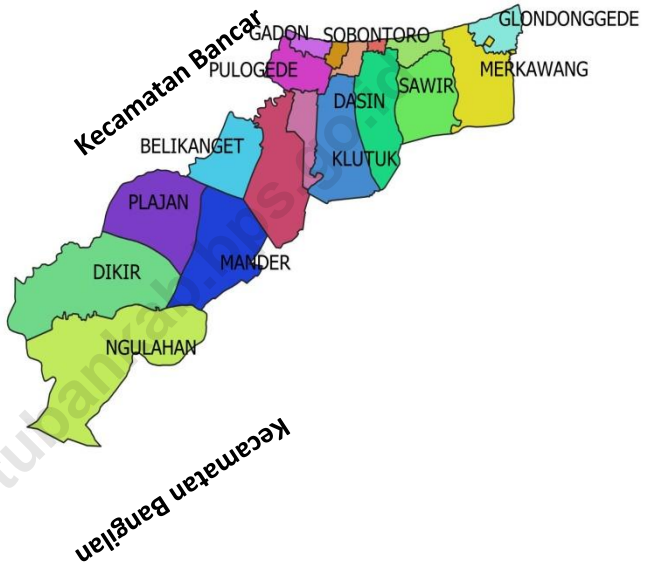
Infografis : R. Luky Dwi Setiono, S.Kom

Penyuting : R. Luky Dwi Setiono, S.Kom

Umdatul Ummah



Laut Jawa



<http://tulipancabang.com>

KATA PENGANTAR

Assalamu'alaikum Wr.Wb

Alhamdulillah, dengan rahmat Tuhan Yang Maha Esa Buku Kecamatan Tambakboyo Dalam Angka 2020 dapat diterbitkan.

Adapun data yang tercantum, kami sajikan dalam bentuk tabel-tabel yang bersumber dari Dinas Instansi dan Pemerintah Desa serta pihak lain dalam wilayah Kecamatan Tambakboyo.


Penyusunan buku ini masih terdapat banyak kekurangan oleh sebab itu kami mohon kritik, saran dan masukan guna penyempurnaan penerbitan berikutnya.

Kepada Bapak Camat kami sampaikan banyak terima kasih sehingga buku Kecamatan Tambakboyo Dalam Angka 2020 dapat terbit, dan juga kepada Dinas Instansi dan Kepala Desa serta pihak lain di Wilayah Kecamatan Tambakboyo kami ucapkan terima kasih yang sebesar-besarnya.

Akhir kata, semoga buku ini dapat berguna dan bermanfaat bagi para pemakainya.

Wassalamu'alaikum Wr.Wb.

Tuban, September 2020
Kepala BPS Kabupaten Tuban



EKO MARDIANA, SE

DAFTAR ISI/CONTENTS

Kata Pengantar	v
Daftar Isi.....	vi
Daftar Tabel	vii
1. Geografis dan Iklim	1
2. Sosial dan Kesejahteraan Rakyat.....	7
3. Pertanian.....	41
4. Pariwisata.....	55
5. Keuangan	57

DAFTAR TABEL

1. GEGRAFIS DAN IKLIM

- 1.1.1. Letak Geografis Wilayah Kecamatan Tambakboyo (2019)/*geograpikcal Location of The District Area Tambakboyo (2019)*..... 2
- 1.1.2. Luas Daerah Dan Jumlah Pulau Menurut Kelurahan/Desa (2019)/*Total Area and Number of Island By Kelurahan / Village (2019)*..... 3
- 1.1.3. Luas wilayah Kelurahan/Desa Menurut Penggunaan Tanah(Ha)/ *Kelurahan/Villages Area According to Kelurahan /Village Land Use (2019)*..... 4
- 1.1.4. Titik Koordinat Menurut Desa Wilayah Kecamatan Tambakboyo (2019)/*Coordinate Points According the Villange District Area Tambakboyo (2019)*..... 6

2. SOSIAL DAN KESEJAHTERAAN RAKYAT

- 2.1.1. Jumlah Kelurahan/Desa yang Memiliki Fasilitas Sekolah Menurut Kelurahan /Desa dan Tingkat Pendidikan (2017)-(2019) / *Number Of Kelurahan/Villages Having Education Fasilites by Province and Educational, (2017)-(2019)*..... 8
- 2.2.1. Jumlah Kelurahan/Desa yang Memiliki Sarana Kesehatan Menurut Kelurahan /Desa, (2017)-(2019)/ *NumbersKelurahan/Villages Having Health Facilities By Kelurahan / Desa, (2017)-(2019)* 11
- 2.2.2. Jumlah Tenaga Kesehatan Menurut Kelurahan (2019)/ *Number Of Personel by Kelurahan/Desa,(2019)*..... 14
- 2.2.3. Jumlah Rumah Sakit Umum, Rumah Sakit Khusus, dan Puskesmas Menurut Kelurahan/ Desa, (2018) dan (2019)/ *Number Of General Hospital, Special Hospital and Public Health Center by Kelurahan/Desa (2018) dan (2019)*..... 15

2.3.1	Jumlah Penduduk Menurut Kelurahan/Desa dan Agama yang Dianut,(2019)/ <i>Populatioby Kelurahan/Village and Religion,(2019)</i>	18
2.3.2	Jumlah Tempat Peribadatan Menurut Kelurahan/Desa,(2019)/ <i>Number Of Plase Of Warship by Kelurahan/Village And Religion, (2019)</i>	19
2.3.3	Jumlah Penduduk Menurut Kelurahan/Desa dan Jenis Kelamin,(2019)/ <i>Population by Kelurahan/Village and Population by Sex, (2019)</i>	20
2.3.4	Jumlah Penduduk Menurut Kelurahan/Desa dan Kelompok Umur Menurut Jenis Kelamin (Tahun), (2019)/ <i>Population by Kelurahan/Village and Total Population According to Age Group per Sex,(Year), (2019)</i>	21
2.3.5	Jumlah Penduduk Menurut Kelurahan/Desa dan Sekolah yang Ditamatkan,(2019)/ <i>Population by Kelurahan/Village and School Completed,(2019)</i>	30
2.3.6	Jumlah Penduduk Menurut Kelurahan/Desa dan Status Pernikahan,(2019)/ <i>Population by Kelurahan/Village and Population According to Marital Status, (2019)</i>	35
2.3.7	Jumlah Penduduk Penderita Penyakit Menurut Kelurahan/Desa dan Jenisnya,(2019)/ <i>Number of People with Diseases According by Village and Its Type, (2019)</i>	36
2.4.1	Banyaknya Desa/Kelurahan Menurut Keberadaan Penerangan Jalan Utama Desa/Kelurahan, 2014, 2018, dan 2019/ <i>Number Of Villages or wards according to the existence of the main street lighting for the Villages or Kelurahan 2014,2018 and 2019</i>	37
2.4.2	Banyaknya Desa/Kelurahan Menurut Jenis Bahan Bakar untuk Memasak yang Digunakan Oleh Sebagian Besar Keluarga, 2014, 2018, dan 2019/ <i>Number Of Villages or sub – districts according to the type of cooking fuel used by most families in Jenu 2014,2018, and 2019</i>	38

2.4.3	Banyaknya Desa/Kelurahan Menurut Sumber Air Minum Sebagian Besar Keluarga, 2014, 2018, dan 2019/ <i>Number Of Village Or kelurahan according to the source of drinking water is mostly families in 2014,2018, and 2019</i>	39
2.4.4	Banyaknya Desa/Kelurahan Menurut Penggunaan Fasilitas Tempat Buang Air Besar Sebagian Besar Keluarga 2014, 2018, dan 2019/ <i>Number Of Villages or Kelurahan according to the use of defecation facilities for the majority of famillies 2014,2018 and 2019</i>	40
3.	PERTANIAN	
3.1.1	Luas Panen Tanaman Sayuran Menurut Kelurahan/Desa dan Jenis Tanaman (Ha),(2018) dan (2019)/ <i>Harvested Area Of Vegetables by Kelurahan/Desa and Kind Of Plant (Ha), (2018) dan (2019)</i>	42
3.1.2	Produksi Panen Tanaman Sayuran Menurut Kelurahan/Desa dan Jenis Tanaman (Ton), (2018) dan (2019)/ <i>Production Of Vegetables by Kelurahan/Village and Kind Of Plant (Ton), (2018) dan (2019)</i>	45
3.1.3	Luas Panen Tanaman Sayuran dan Buah – buahan Semusim Menurut Jenis tanaman (Ha), (2018) dan (2019)/ <i>Harvested Area Of Seasonal Vegetables and Fruits by Kind Of Plant (Ha), (2018) dan (2019)</i>	48
3.1.4	Produksi Tanaman Sayuran dan Buah-buahan Semusim Menurut Jenis Tanaman (Ton), (2018) dan (2019)/ <i>Production of Seasonal Vegetables and Fruits by Of Plant (Ton), (2018) dan (2019)</i>	49
3.1.5	Jumlah Tanaman Buah-buahan Menurut Kelurahan/Desa dan Jenis Tanaman (Ton), (2018) dan (2019)/ <i>Production of Fruits Plants by Kelurahan/Village and Kind Of Plant (Ton), (2018) dan (2019)</i>	50

3.1.6	Luas Panen Tanaman Padi dan Palawija Menurut Kelurahan/Desa dan Jenis Tanaman (Ha), (2018) dan (2019)/ <i>Harvested area of Rice and Palawija by Kelurahan/Village and Kind Of Plant (Ha), (2018) dan (2019)..</i>	51
3.1.7	Produksi Tanaman Padi dan Palawija Menurut Kelurahan/Desa dan Jenis Tanaman (Ton), (2018) dan (2019)/ <i>Production of Rice and Palawija by Kelurahan/Village and Kind Of Plant (Ton), (2018) dan (2019).....</i>	53
4.	PARIWISATA	
4.1.1.	Jumlah rumah Makan/Restoran Menurut Kelurahan/Desa, (2016)-(2019)/ <i>Number Of Restaurants by Kelurahan/Village (2016)-(2019).....</i>	56
5.	KEUANGAN	
5.1.1.	Baku dan Realisasi PBB menurut Desa, (2019)/ <i>Raw and Realitation of PBB by Village (2019)</i>	58



BAB . 1

**GEOGRAFIS
DAN IKLIM**

Tabel. 1.1.1 Letak Geografis wilayah Kecamatan Tambakboyo Tahun 2019
 Table geographical location of the district area Tambakboyo (2019)

No.	Sisi Perbatasan	Wilayah Perbatasan
(1)	(2)	(3)
1.	Batas Utara	Laut Jawa
2.	Batas Timur	Kecamatan Jenu
3.	Batas Selatan	Kecamatan Kerek Kecamatan Bangilan
4.	Batas Barat	Kecamatan Bancar

Sumber Data : Kantor Kecamatan Tambakboyo

Tabel. I.2

Tabel 1.1.2 Luas Daerah Menurut Kelurahan/Desa (2019)
Table *Total Area and Number Of Islands by Kelurahan / Village (2019)*

	Kelurahan/Desa <i>Kelurahan/Village</i>	Luas 1 (Km) ² <i>Total Area 1 (Square Km)</i>	Persentase terhadap Luas Kecamatan <i>Percentage to Sub District' Area</i>
(1)	(2)	(3)	(4)
1	Ngulahan	13.09	17.94
2	Dikir	10.61	14.54
3	Mander	6.26	8.57
4	Plajan	4.08	5.58
5	Belikanget	2.77	3.80
6	Cokrowati	6.20	8.50
7	Sotang	2.01	2.75
8	Pulogede	2.09	2.86
9	Gadon	0.68	0.93
10	Pabeyan	0.46	0.65
11	Tambakboyo	0.59	0.81
12	Klutuk	2.55	3.49
13	Dasin	7.93	10.87
14	Kenanti	0.18	0.25
15	Sobontoro	1.41	1.93
16	Sawir	6.61	9.06
17	Merkawang	3.97	5.44
18	Glondongede	1.48	2.03
	Tambakboyo	72.97	100

Catatan /Note: Berdasarkan Peraturan Menteri Dalam Negara Nomor 137 Tahun 2017 tanggal 29 Desember 2017

Sumber/Source: Kementerian Dalam Negeri/Ministry AFFair

Tabel 1.1.3 Luas Wilayah Kelurahan/Desa Menurut Penggunaan Tanah (Ha)
 Table 2019)
Kelurahan/Villages Area According to Kelurahan/Villages Land use (Ha) (2019)

	Kelurahan/Desa <i>Kelurahan/Village</i>	Sawah <i>Rice Fields</i>	Ladang <i>Field</i>	Pekarangan <i>The Yard</i>	Tambak <i>Pond</i>
(1)	(2)	(3)	(4)	(5)	(6)
1	Ngulahan	79,82	134,00	28,00	0
2	Dikir	122,75	187,35	27,42	0
3	Mander	182,85	396,81	41,85	0
4	Plajan	76,00	232,00	12,50	0
5	Belikanget	71,00	136,00	30,74	0
6	Cokrowati	111,00	436,00	41,00	0
7	Sotang	43,00	147,00	8,00	0
8	Pulogede	147,00	22,00	38,00	0
9	Gadon	44,00	4,00	14,00	0
10	Pabeyan	24,00	0,57	6,22	0
11	Tambakboyo	38,00	0,37	12,05	0
12	Klutuk	60,00	175,00	16,00	0
13	Dasin	122,67	531,36	21,42	0
14	Kenanti	5,00	5,14	5,25	0
15	Sobontoro	90,65	33,28	14,00	0
16	Sawir	166,91	444,35	15,50	0
17	Merkawang	54,11	315,06	10,00	39
18	Glondonggede	81,27	36,14	14,75	0
	Tambakboyo	2019	3576	822	39

Sumber/Source : Kantor Kecamatan Tambakboyo

Lanjutan Tabel/ Continued Table 1.1.3

	Kelurahan/Desa Kelurahan/Village	Kolam Pool	Hutan Forest	Lainnya The Other	Total Total
(1)	(2)	(3)	(4)	(5)	(6)
1	Ngulahan	0	1.050	16,75	1.308,57
2	Dikir	0	716,52	70,45	1.124,49
3	Mander	0	0	4,00	625,51
4	Plajan	0	86,00	1,50	408,00
5	Belikanget	0	0	39,72	277,46
6	Cokrowati	0	0	32,09	620,09
7	Sotang	0	0	3,00	201,00
8	Pulogede	0	0	2,00	219,00
9	Gadon	0	0	6,00	68,00
10	Pabeyan	0	0	15,62	46,41
11	Tambakboyo	0	0	8,38	58,80
12	Klutuk	0	0	4,00	255,00
13	Dasin	0	0	11,40	686,85
14	Kenanti	0	0	2,38	17,77
15	Sobontoro	0	0	3,37	141,30
16	Sawir	0	0	34,68	661,4
17	Merkawang	0	0	18,00	397,17
18	Glondonggede	0	0	15,84	148,00
	Tambakboyo	0	855.05	901	5375.432

Sumber/Source : Kantor Kecamatan Tambakboyo

Tabel 1.1.4 Titik Koordinat Menurut Desa wilayah Kecamatan Tambakboyo
 Table Tahun 2019
 Coordinate points According to the villange District Area
 Tambakboyo (2019)

No.	Desa	Garis Lintang	Garis Bujur	Ketinggian (Mdpl)
(1)	(2)	(3)	(4)	(5)
1.	Ngulahan	6 52 36,47	111 46 54,98	51
2.	Dikir	6 52 16,93	111 46 55,68	45
3.	Mander	6 51 30,27	111 48 10,00	52
4.	Plajan	6 51 06,42	111 47 02,61	29
5.	Belikanget	6 49 44,65	111 48 31,12	17
6.	Cokrowati	6 49 33,43	111 48 51,75	21
7.	Sotang	6 49 11,09	111 49 22,17	15
8.	Pulogede	6 48 29,60	111 49 18,87	8
9.	Gadon	6 48 07,38	111 49 55,84	5
10.	Pabeyan	6 48 08,86	111 50 11,20	4
11.	Tambakboyo	6 48 08,86	111 50 40,44	6
12.	Klutuk	6 49 02,04	111 50 20,57	12
13.	Dasin	6 48 48,43	111 50 36,85	8
14.	Kenanti	6 48 05,67	111 50 59,76	7
15.	Sobontoro	6 48 05,21	111 51 00,21	6
16.	Sawir	6 48 37,81	111 52 07,12	13
17.	Merkawang	6 48 24,40	111 53 25,63	14
18.	Glononggede	6 47 32,93	111 53 27,26	4

Sumber Data: Google Earth Tahun 2003



BAB. 2

Sosial dan Kesejahteraan Rakyat

Tabel 2.1.1 Jumlah Kelurahan/Desa yang Memiliki Fasilitas Sekolah
Table Menurut Kelurahan/Desa dan Tingkat Pendidikan (2016)-(2019)
Number Of Kelurahan/Villages Having Educational Facilities by Province and Educational , (2017) - (2019)

Kelurahan/Desa Kelurahan/Village	SD Primary Shool			SMP Junior High School			
	(2017)	(2018)	(2019)	(2017)	(2018)	(2019)	
	(1)	(2)	(3)	(4)	(5)	(6)	(7)
1 Ngulahan	1	1	1	0	0	0	
2 Dikir	1	1	1	0	0	0	
3 Mander	3	3	3	1	1	1	
4 Plajan	1	1	1	0	0	0	
5 Belikanget	1	1	1	0	0	0	
6 Cokrowati	2	2	2	0	0	0	
7 Sotang	1	1	1	0	0	0	
8 Pulogede	2	2	2	0	0	0	
9 Gadon	1	1	1	0	0	0	
10 Pabeyan	1	1	1	0	0	0	
11 Tambakboyo	2	2	2	0	0	0	
12 Klutuk	2	2	2	0	0	0	
13 Dasin	2	2	2	0	0	0	
14 Kenanti	1	1	1	0	0	0	
15 Sobontoro	1	1	1	1	1	1	
16 Sawir	1	1	1	0	0	0	
17 Merkawang	1	1	1	0	0	0	
18 Glondonggede	1	1	1	0	0	0	
Tambakboyo	26	26	26	2	2	2	

Sumber/Source : Dinas Pendidikan Dan Olahraga

Lanjutan Tabel/ Continued Table 2.1.1

(1)	Kelurahan/Desa <i>Kelurahan/Village</i>	SMA Senior High Shool			SMK Vocational School		
		(2017)	(2018)	(2019)	(2017)	(2018)	(2019)
		(3)	(4)	(5)	(6)	(7)	(8)
1	Ngulahan	0	0	0	0	0	0
2	Dikir	0	0	0	0	0	0
3	Mander	0	0	0	0	0	0
4	Plajan	0	0	0	0	0	0
5	Belikanget	0	0	0	0	0	0
6	Cokrowati	0	0	0	0	0	0
7	Sotang	0	0	0	0	0	0
8	Pulogede	0	0	0	0	0	0
9	Gadon	0	0	0	0	0	0
10	Pabeyan	0	0	0	0	0	0
11	Tambakboyo	0	0	0	0	0	0
12	Klutuk	0	0	0	0	0	0
13	Dasin	0	0	0	0	0	0
14	Kenanti	0	0	0	0	0	0
15	Sobontoro	1	1	1	0	0	0
16	Sawir	0	0	0	1	1	1
17	Merkawang	0	0	0	0	0	0
18	Glondonggede	0	0	0	0	0	0
Tambakboyo		1	1	1	1	1	1

Sumber/Source : Dinas Pendidikan Dan Olahraga

Lanjutan Tabel/ Continued Table 2.1.1

Kelurahan/Desa Kelurahan/Village		Perguruan Tinggi / University		
		(2017)	(2018)	(2019)
(1)	(2)	(3)	(4)	(5)
1	Ngulahan	0	0	0
2	Dikir	0	0	0
3	Mander	0	0	0
4	Plajan	0	0	0
5	Belikanget	0	0	0
6	Cokrowati	0	0	0
7	Sotang	0	0	0
8	Pulogede	0	0	0
9	Gadon	0	0	0
10	Pabeyan	0	0	0
11	Tambakboyo	0	0	0
12	Klutuk	0	0	0
13	Dasin	0	0	0
14	Kenanti	0	0	0
15	Sobontoro	0	0	0
16	Sawir	0	0	0
17	Merkawang	0	0	0
18	Glondonggede	0	0	0
	Tambakboyo	0	0	0

Sumber/Source : Dinas Pendidikan Dan Olahraga

Tabel 2.2.1 Jumlah Kelurahan/Desa yang Memiliki Sarana Kesehatan
Table Menurut Kelurahan/Desa, (2016)-(2019)
*Numberof Kelurahan Having Health Facilities by Kelurahan /
 Village , (2017) - (2019)*

	Kelurahan/Desa <i>Kelurahan/Village</i>	Rumah Sakit Hospital			Rumah sakit Bersalin Maternity Hospital		
		(2017)	(2018)	(2019)	(2017)	(2018)	(2019)
(1)	(2)	(3)	(4)	(5)	(6)	(7)	(8)
1	Ngulahan	0	0	0	0	0	0
2	Dikir	0	0	0	0	0	0
3	Mander	0	0	0	0	0	0
4	Plajan	0	0	0	0	0	0
5	Belikanget	0	0	0	0	0	0
6	Cokrowati	0	0	0	0	0	0
7	Sotang	0	0	0	0	0	0
8	Pulogede	0	0	0	0	0	0
9	Gadon	0	0	0	0	0	0
10	Pabeyan	0	0	0	0	0	0
11	Tambakboyo	0	0	0	0	0	0
12	Klutuk	0	0	0	0	0	0
13	Dasin	0	0	0	0	0	0
14	Kenanti	0	0	0	0	0	0
15	Sobontoro	0	0	0	0	0	0
16	Sawir	0	0	0	0	0	0
17	Merkawang	0	0	0	0	0	0
18	Glondonggede	0	0	0	0	0	0
	Tambakboyo	0	0	0	0	0	0

Sumber/Source : Kantor Puskesmas

Lanjutan Tabel / Continued Table 2.2.1

	Kelurahan/Desa <i>Kelurahan/Village</i>	Poliklinik Polyclinic			Puskesmas Health Center Public		
		(2017)	(2018)	(2019)	(2017)	(2018)	(2019)
(1)	(2)	(3)	(4)	(5)	(6)	(7)	(8)
1	Ngulahan	0	0	0	0	0	0
2	Dikir	0	0	0	0	0	0
3	Mander	0	0	0	0	0	0
4	Plajan	0	0	0	0	0	0
5	Belikanget	0	0	0	0	0	0
6	Cokrowati	0	0	0	0	0	0
7	Sotang	0	0	0	0	0	0
8	Pulogede	0	0	0	0	0	0
9	Gadon	0	0	0	0	0	0
10	Pabeyan	0	0	0	0	0	0
11	Tambakboyo	0	0	0	1	1	1
12	Klutuk	0	0	0	0	0	0
13	Dasin	0	0	0	0	0	0
14	Kenanti	0	0	0	0	0	0
15	Sobontoro	0	0	0	0	0	0
16	Sawir	0	0	0	0	0	0
17	Merkawang	0	0	0	0	0	0
18	Glondonggede	0	0	0	0	0	0
	Tambakboyo	0	0	0	1	1	1

Sumber/Source : Kantor Puskesmas

Lanjutan Tabel / Continued Table 2.2.1

	Kelurahan/Desa <i>Kelurahan/Village</i>	Puskesmas Pembantu Subsidiary of Public Health Center			Apotek Pharmacy		
		(2017)	(2018)	(2019)	(2017)	(2018)	(2019)
(1)	(2)	(3)	(4)	(5)	(6)	(7)	(8)
1	Ngulahan	0	0	0	0	0	0
2	Dikir	0	0	0	0	0	0
3	Mander	1	1	1	0	0	0
4	Plajan	0	0	0	0	0	0
5	Belikanget	0	0	0	0	0	0
6	Cokrowati	1	1	1	0	0	0
7	Sotang	0	0	0	0	0	0
8	Pulogede	0	0	0	0	0	0
9	Gadon	0	0	0	0	0	0
10	Pabeyan	0	0	0	0	0	0
11	Tambakboyo	0	0	0	1	1	1
12	Klutuk	0	0	0	0	0	0
13	Dasin	0	0	0	0	0	0
14	Kenanti	0	0	0	0	0	0
15	Sobontoro	0	0	0	0	0	0
16	Sawir	0	0	0	0	0	0
17	Merkawang	1	1	1	0	0	0
18	Glondonggede	0	0	0	0	0	0
	Tambakboyo	3	3	3	1	1	1

Sumber/Source : Kantor Puskesmas

Tabel 2.2.2 Jumlah Tenaga Kesehatan Menurut Kelurahan/Desa (2019)
Table Number Of Medical Personanel by Kelurahan / Village , (2019)

Kelurahan/Desa <i>Kelurahan/Village</i>	Dokter Doctor	Perawat Nurse	Bidan Midwife	Farmasi Pharmaceutial	Ahligizi Nutritionist	
(1)	(2)	(3)	(4)	(5)	(6)	(7)
1	Ngulahan	0	0	1	0	0
2	Dikir	0	0	1	0	0
3	Mander	0	0	1	0	0
4	Plajan	0	0	1	0	0
5	Belikanget	0	0	1	0	0
6	Cokrowati	0	0	1	0	0
7	Sotang	0	0	1	0	0
8	Pulogede	0	0	1	0	0
9	Gadon	0	0	1	0	0
10	Pabeyan	0	0	1	0	0
11	Tambakboyo	1	1	1	0	0
12	Klutuk	0	0	1	0	0
13	Dasin	0	0	1	0	0
14	Kenanti	0	0	1	0	0
15	Sobontoro	0	0	1	0	0
16	Sawir	0	1	1	0	0
17	Merkawang	0	0	1	0	0
18	Glondonggede	0	0	1	0	0
Tambakboyo	1	2	18	0	0	

Sumber/Source : Kantor Puskesmas

Tabel 2.2.3 Jumlah Rumah Sakit Umum Rumah Sakit Khusus dan Puskesmas Menurut Kelurahan/Desa, (2018) dan (2019)
Number Of General Hospital, Special Hospital and Public Health Center by Kelurahan / Village , (2018) dan (2019)

Kelurahan/Desa <i>Kelurahan/Village</i>		Rumah Sakit Umum General Hospital		Rumah Sakit Khusus Special Hospital	
		(2018)	(2019)	(2018)	(2019)
(1)	(2)	(3)	(4)	(5)	(6)
1	Ngulahan	0	0	0	0
2	Dikir	0	0	0	0
3	Mander	0	0	0	0
4	Plajan	0	0	0	0
5	Belikanget	0	0	0	0
6	Cokrowati	0	0	0	0
7	Sotang	0	0	0	0
8	Pulogede	0	0	0	0
9	Gadon	0	0	0	0
10	Pabeyan	0	0	0	0
11	Tambakboyo	0	0	0	0
12	Klutuk	0	0	0	0
13	Dasin	0	0	0	0
14	Kenanti	0	0	0	0
15	Sobontoro	0	0	0	0
16	Sawir	0	0	0	0
17	Merkawang	0	0	0	0
18	Glondonggede	0	0	0	0
Tambakboyo		0	0	0	0

Sumber/Source : Dinas Kesehatan Kab.TubanS

Lanjutan Tabel / Continued Table 2.2.3

Kelurahan/Desa <i>Kelurahan/Village</i>		Rumah Sakit Bersalin Maternity Hospital		Puskesmas Public Health	
		(2018)	(2019)	(2018)	(2019)
(1)	(2)	(3)	(4)	(5)	(6)
1	Ngulahan	0	0	0	0
2	Dikir	0	0	0	0
3	Mander	0	0	0	0
4	Plajan	0	0	0	0
5	Belikanget	0	0	0	0
6	Cokrowati	0	0	0	0
7	Sotang	0	0	0	0
8	Pulogede	0	0	0	0
9	Gadon	0	0	0	0
10	Pabeyan	0	0	0	0
11	Tambakboyo	0	0	1	1
12	Klutuk	0	0	0	0
13	Dasin	0	0	0	0
14	Kenanti	0	0	0	0
15	Sobontoro	0	0	0	0
16	Sawir	0	0	0	0
17	Merkawang	0	0	0	0
18	Glondonggede	0	0	0	0
Tambakboyo		0	0	1	1

Sumber/Source : Dinas Kesehatan Kab.TubanS

Lanjutan Tabel / Continued Table 2.2.3

Kelurahan/Desa <i>Kelurahan/Village</i>		Balai Kesehatan		Posyandu		Polindes	
		Clinic/Health Center		Maternal and child Health Center		Village Maternity	
		(2017)	(2019)	(2017)	(2018)	(2017)	(2018)
(1)	(2)	(3)	(4)	(5)	(6)	(7)	(8)
1	Ngulahan	0	0	2	2	1	1
2	Dikir	0	0	3	3	1	1
3	Mander	0	0	3	4	1	1
4	Plajan	0	0	2	2	1	1
5	Belikanget	0	0	3	3	1	1
6	Cokrowati	0	0	4	3	0	0
7	Sotang	0	0	2	2	1	1
8	Pulogede	0	0	3	7	1	1
9	Gadon	0	0	3	3	1	1
10	Pabeyan	0	0	2	2	1	1
11	Tambakboyo	0	0	4	7	0	0
12	Klutuk	0	0	3	3	1	1
13	Dasin	0	0	4	4	1	1
14	Kenanti	0	0	2	2	1	1
15	Sobontoro	0	0	3	3	1	1
16	Sawir	0	0	3	3	1	1
17	Merkawang	0	0	3	6	0	0
18	Glondonggede	0	0	3	3	1	1
Tambakboyo		1	0	53	62	15	15

Sumber/Source : Kantor Puskesmas

Tabel 2.3.1 Jumlah Penduduk Menurut Kelurahan/Desa dan Agama yang Dianut, (2019)
Table Population by Kelurahan/ Village and Religion, (2019)

	Kelurahan/Desa <i>Kelurahan/Village</i>	Islam	Protestan Protestant	Katolik Catholic	Hindu	Budha Buddha	Lainnya Others
(1)	(2)	(3)	(4)	(5)	(6)	(7)	(8)
1	Ngulahan	1.259	0	0	0	0	0
2	Dikir	2.086	15	0	0	0	0
3	Mander	4.147	0	0	0	1	0
4	Plajan	908	0	0	0	0	0
5	Belikanget	1.868	1	0	0	0	0
6	Cokrowati	3.405	15	2	0	1	0
7	Sotang	1.275	1	3	1	0	0
8	Pulogede	2.379	2	4	0	0	0
9	Gadon	1.663	0	0	0	0	0
10	Pabeyan	2.517	7	6	0	0	0
11	Tambakboyo	3.568	44	18	0	8	0
12	Klutuk	3.338	0	0	0	0	0
13	Dasin	3.281	1	0	0	0	0
14	Kenanti	1.405	11	0	0	0	0
15	Sobontoro	2.685	10	3	0	0	0
16	Sawir	2.848	0	0	0	0	0
17	Merkawang	2.414	1	2	0	1	0
18	Glondonggede	3.318	5	3	0	0	0
Tambakboyo		44.364	113	41	1	11	0

Sumber/Source : Disnakerduk Capil

Tabel 2.3.2 Jumlah Tempat Peribadatan Menurut Kelurahan/Desa ,(2019)
Table *Number of Plase of Warship by Kelurahan/ Village and Religion, (2019)*

	Kelurahan/Desa <i>Kelurahan/Village</i>	Masjid <i>Mosque</i>	Mushola <i>Pray Room</i>	Gereja		Pura <i>Temple</i>	Vihara
				Protestan <i>Protestant Church</i>	Khatolik <i>Catholic Church</i>		
(1)	(2)	(3)	(4)	(5)	(6)	(7)	(8)
1	Ngulahan	1	24	-	-	-	-
2	Dikir	2	19	-	-	-	-
3	Mander	2	40	-	-	-	-
4	Plajan	2	11	-	-	-	-
5	Belikanget	4	13	-	-	-	-
6	Cokrowati	2	36	-	-	-	-
7	Sotang	2	14	-	-	-	-
8	Pulogede	2	23	-	-	-	-
9	Gadon	2	7	-	-	-	-
10	Pabeyan	1	14	-	-	-	-
11	Tambakboyo	2	14	-	1	-	-
12	Klutuk	2	16	-	-	-	-
13	Dasin	1	24	-	-	-	-
14	Kenanti	2	26	-	-	-	-
15	Sobontoro	1	23	-	-	-	-
16	Sawir	1	10	-	-	-	-
17	Merkawang	1	22	-	-	-	-
18	Glondonggede	4	42	-	-	-	-
Tambakboyo				-	1	-	-

Sumber/Source : Kantor KUA

Tabel 2.3.3 Jumlah Penduduk Menurut Kelurahan/Desa dan Jemis
Table Kelamin,(2019)
Population by Kelurahan/ Village and Populasian by sex, (2019)

	Kelurahan/Desa <i>Kelurahan/Village</i>	Kepala Keluarga <i>Head Of Family</i>	Jumlah Penduduk <i>Total Population</i>		
			Laki-laki <i>Man</i>	Perempuan <i>Girl</i>	Total <i>Total</i>
<i>(1)</i>	<i>(2)</i>	<i>(3)</i>	<i>(4)</i>	<i>(5)</i>	<i>(6)</i>
1	Ngulahan	376	624	635	1.259
2	Dikir	657	1.046	1.055	2.101
3	Mander	1.233	2.152	2.152	4.148
4	Plajan	288	458	450	908
5	Belikanget	570	949	920	1.869
6	Cokrowati	1.084	1.708	1.715	3.423
7	Sotang	377	641	639	1.280
8	Pulogede	647	1.193	1.192	2.385
9	Gadon	533	861	802	1.663
10	Pabeyan	726	1.285	1.245	2.530
11	Tambakboyo	1.164	1.880	1.758	3.638
12	Klutuk	965	1.696	1.642	3.338
13	Dasin	1.005	1.662	1.620	3.282
14	Kenanti	428	713	703	1.416
15	Sobontoro	813	1.376	1.322	2.698
16	Sawir	926	1.409	1.439	2.848
17	Merkawang	776	1.213	1.205	2.418
18	Glondonggede	999	1.650	1.676	3.326
Tambakboyo		13.191	22.201	21.895	44.096

Sumber/Source : Disnakerduk Capil

Tabel 2.3.4 Jumlah Penduduk Menurut Kelurahan/Desa dan Kelompok Umur Menurut Jenis Kelamin (Tahun), (2019)
Population by Kelurahan/ Village and Total Population According to Age Group per Sex, (2019)

	Kelurahan/Desa <i>Kelurahan/Village</i>	Penduduk Umur < (1)		Penduduk Umur (0-4)	
		<i>Age Population < (1)</i>		<i>Age Population (0-4)</i>	
		Laki-laki <i>Man</i>	Perempuan <i>Girl</i>	Laki-laki <i>Man</i>	Perempuan <i>Girl</i>
(1)	(2)	(3)	(4)	(5)	(6)
1	Ngulahan	3	3	36	30
2	Dikir	1	4	49	60
3	Mander	12	14	116	139
4	Plajan	5	8	31	30
5	Belikanget	10	5	53	50
6	Cokrowati	12	17	110	104
7	Sotang	4	9	36	21
8	Pulogede	7	9	73	71
9	Gadon	13	12	66	49
10	Pabeyan	14	14	82	94
11	Tambakboyo	14	17	128	114
12	Klutuk	8	7	101	117
13	Dasin	22	22	109	97
14	Kenanti	10	12	54	51
15	Sobontoro	9	12	88	71
16	Sawir	6	11	87	97
17	Merkawang	9	12	87	86
18	Glondonggede	15	9	122	134
	Tambakboyo	174	197	1.428	1.415

Sumber/Source : Disnakerduk CapiL

Lanjutan Tabel / Continued Table 2.3.4

Kelurahan/Desa		Penduduk Umur (5-9)		Penduduk Umur (10-14)	
		<i>Age Population (5-9)</i>		<i>Age Population (10-14)</i>	
<i>Kelurahan/Village</i>		Laki-laki	Perempuan	Laki-laki	Perempuan
		<i>Man</i>	<i>Girl</i>	<i>Man</i>	<i>Girl</i>
<i>(1)</i>	<i>(2)</i>	<i>(3)</i>	<i>(4)</i>	<i>(5)</i>	<i>(6)</i>
1	Ngulahan	44	49	40	43
2	Dikir	78	69	70	69
3	Mander	142	165	128	144
4	Plajan	29	32	27	27
5	Belikanget	70	60	75	76
6	Cokrowati	122	109	119	131
7	Sotang	51	54	35	35
8	Pulogede	94	74	86	76
9	Gadon	60	68	68	62
10	Pabeyan	92	103	96	104
11	Tambakboyo	139	128	134	111
12	Klutuk	104	113	143	131
13	Dasin	137	115	95	95
14	Kenanti	59	41	44	56
15	Sobontoro	101	114	128	101
16	Sawir	94	104	101	80
17	Merkawang	93	78	66	74
18	Glondonggede	137	140	125	107
Tambakboyo		1.646	1.616	1.580	1.522

Sumber/Source : Disnakerduk Capil

Lanjutan Tabel / Continued Table 2.3.4

Kelurahan/Desa		Penduduk Umur (15-19)		Penduduk Umur (20-24)	
		<i>Age Population (15-19)</i>		<i>Age Population (20-24)</i>	
<i>Kelurahan/Village</i>		Laki-laki	Perempuan	Laki-laki	Perempuan
		<i>Man</i>	<i>Girl</i>	<i>Man</i>	<i>Girl</i>
<i>(1)</i>	<i>(2)</i>	<i>(3)</i>	<i>(4)</i>	<i>(5)</i>	<i>(6)</i>
1	Ngulahan	53	43	44	41
2	Dikir	66	72	65	57
3	Mander	141	166	152	159
4	Plajan	37	25	45	40
5	Belikanget	64	59	56	49
6	Cokrowati	121	114	132	124
7	Sotang	43	42	42	45
8	Pulogede	68	80	82	88
9	Gadon	63	66	63	47
10	Pabeyan	121	114	108	92
11	Tambakboyo	151	127	140	121
12	Klutuk	112	106	126	123
13	Dasin	109	125	121	119
14	Kenanti	57	47	58	44
15	Sobontoro	91	91	122	81
16	Sawir	100	95	106	95
17	Merkawang	83	77	79	68
18	Glondonggede	123	121	98	137
Tambakboyo		1.603	1.570	1.639	1.530

Sumber/Source : Disnakerduk Capil

Lanjutan Tabel / Continued Table 2.3.4

Kelurahan/Desa		Penduduk Umur (25-29)		Penduduk Umur (30-34)	
		<i>Age Population (25-24)</i>		<i>Age Population (30-34)</i>	
<i>Kelurahan/Village</i>		Laki-laki	Perempuan	Laki-laki	Perempuan
		<i>Man</i>	<i>Girl</i>	<i>Man</i>	<i>Girl</i>
<i>(1)</i>	<i>(2)</i>	<i>(3)</i>	<i>(4)</i>	<i>(5)</i>	<i>(6)</i>
1	Ngulahan	38	43	44	45
2	Dikir	71	91	88	73
3	Mander	131	139	157	147
4	Plajan	34	27	28	29
5	Belikanget	61	69	69	72
6	Cokrowati	114	110	137	124
7	Sotang	41	43	57	51
8	Pulogede	87	87	107	99
9	Gadon	61	64	59	54
10	Pabeyan	100	80	92	83
11	Tambakboyo	110	109	137	116
12	Klutuk	118	106	141	139
13	Dasin	108	116	138	125
14	Kenanti	47	51	60	52
15	Sobontoro	83	89	107	96
16	Sawir	90	98	107	100
17	Merkawang	88	111	97	77
18	Glondonggede	129	114	148	131
Tambakboyo		1.511	1.547	1.773	1.613

Sumber/Source : Disnakerduk Capil

Lanjutan Tabel / Continued Table 2.3.4

Kelurahan/Desa		Penduduk Umur (35-39)		Penduduk Umur (40-44)	
		<i>Age Population (35-39)</i>		<i>Age Population (40-44)</i>	
<i>Kelurahan/Village</i>		Laki-laki	Perempuan	Laki-laki	Perempuan
		<i>Man</i>	<i>Girl</i>	<i>Man</i>	<i>Girl</i>
<i>(1)</i>	<i>(2)</i>	<i>(3)</i>	<i>(4)</i>	<i>(5)</i>	<i>(6)</i>
1	Ngulahan	54	52	50	50
2	Dikir	104	97	84	92
3	Mander	216	200	157	141
4	Plajan	34	38	39	36
5	Belikanget	85	71	75	65
6	Cokrowati	155	142	139	132
7	Sotang	67	51	47	54
8	Pulogede	100	92	85	81
9	Gadon	82	69	74	60
10	Pabeyan	124	95	98	90
11	Tambakboyo	146	137	173	154
12	Klutuk	162	146	141	128
13	Dasin	138	128	148	135
14	Kenanti	62	64	43	47
15	Sobontoro	111	128	108	89
16	Sawir	114	130	134	112
17	Merkawang	96	112	93	108
18	Glondonggede	146	142	121	139
Tambakboyo		1.996	1.894	1.809	1.713

Sumber/Source : Disnakerduk Capil

Lanjutan Tabel / Continued Table 2.3.4

		Penduduk Umur (45-49)		Penduduk Umur (50-54)	
Kelurahan/Desa		Age Population (45-49)		Age Population (50-54)	
Kelurahan/Village		Laki-laki	Perempuan	Laki-laki	Perempuan
		Man	Girl	Man	Girl
(1)	(2)	(3)	(4)	(5)	(6)
1	Ngulahan	86	74	82	73
2	Dikir	139	159	131	148
3	Mander	29	29	32	27
4	Plajan	61	84	74	80
5	Belikanget	128	137	116	107
6	Cokrowati	52	57	45	45
7	Sotang	83	94	99	108
8	Pulogede	68	62	56	51
9	Gadon	93	98	74	75
10	Pabeyan	148	149	122	146
11	Tambakboyo	129	118	118	92
12	Klutuk	125	124	105	95
13	Dasin	58	58	40	49
14	Kenanti	116	113	88	102
15	Sobontoro	102	96	96	108
16	Sawir	106	71	80	78
17	Merkawang	125	124	119	102
18	Glondonggede	86	74	82	73
Tambakboyo		1.688	1.698	1.535	1.530

Sumber/Source : Disnakerduk Capil

Lanjutan Tabel / Continued Table 2.3.4

Kelurahan/Desa		Penduduk Umur (55-59)		Penduduk Umur (60-64)	
		<i>Age Population (55-59)</i>		<i>Age Population (60-64)</i>	
<i>Kelurahan/Village</i>		Laki-laki	Perempuan	Laki-laki	Perempuan
		<i>Man</i>	<i>Girl</i>	<i>Man</i>	<i>Girl</i>
<i>(1)</i>	<i>(2)</i>	<i>(3)</i>	<i>(4)</i>	<i>(5)</i>	<i>(6)</i>
1	Ngulahan	42	41	31	26
2	Dikir	54	68	46	58
3	Mander	137	143	97	108
4	Plajan	28	26	20	31
5	Belikanget	72	54	43	36
6	Cokrowati	93	119	77	85
7	Sotang	40	43	34	35
8	Pulogede	80	78	44	63
9	Gadon	42	57	35	30
10	Pabeyan	68	68	57	52
11	Tambakboyo	118	104	84	76
12	Klutuk	70	108	95	80
13	Dasin	91	93	96	78
14	Kenanti	39	54	32	29
15	Sobontoro	77	76	52	55
16	Sawir	93	75	69	85
17	Merkawang	51	72	49	59
18	Glondonggede	77	80	67	79
Tambakboyo		1.272	1.359	1.028	1.065

Sumber/Source : Disnakerduk Capil

Lanjutan Tabel / Continued Table 2.3.4

Kelurahan/Desa		Penduduk Umur (65-69)		Penduduk Umur (70-74)	
		<i>Age Population (65-69)</i>		<i>Age Population (70-74)</i>	
<i>Kelurahan/Village</i>		Laki-laki	Perempuan	Laki-laki	Perempuan
		<i>Man</i>	<i>Girl</i>	<i>Man</i>	<i>Girl</i>
<i>(1)</i>	<i>(2)</i>	<i>(3)</i>	<i>(4)</i>	<i>(5)</i>	<i>(6)</i>
1	Ngulahan	20	30	7	17
2	Dikir	54	45	16	14
3	Mander	71	46	35	52
4	Plajan	13	14	12	10
5	Belikanget	21	33	27	19
6	Cokrowati	63	58	34	31
7	Sotang	29	20	12	12
8	Pulogede	47	38	22	18
9	Gadon	33	21	5	8
10	Pabeyan	29	31	16	20
11	Tambakboyo	61	66	25	26
12	Klutuk	61	51	29	33
13	Dasin	48	48	28	21
14	Kenanti	32	24	7	9
15	Sobontoro	41	45	22	19
16	Sawir	46	53	37	47
17	Merkawang	82	53	18	28
18	Glondonggede	51	48	24	27
Tambakboyo		802	724	376	411

Sumber/Source : Disnakerduk Capil

Lanjutan Tabel / Continued Table 2.3.4

Kelurahan/Desa <i>Kelurahan/Village</i>	Penduduk Umur >(75) <i>Age Population >(75)</i>		Total Penduduk <i>Total Population</i>		
	Laki-laki <i>Man</i>	Perempuan <i>Girl</i>	Laki-laki <i>Man</i>	Perempuan <i>Girl</i>	
	(1)	(2)	(3)	(4)	
1	Ngulahan	20	27	624	635
2	Dikir	32	39	1.046	1.055
3	Mander	34	82	1.996	2.152
4	Plajan	15	21	458	450
5	Belikanget	33	38	949	920
6	Cokrowati	36	71	1.708	1.715
7	Sotang	6	22	641	639
8	Pulogede	29	36	1.193	1.192
9	Gadon	13	22	861	802
10	Pabeyan	21	32	1.285	1.245
11	Tambakboyo	50	57	1.880	1.758
12	Klutuk	38	44	1.696	1.642
13	Dasin	44	84	1.662	1.620
14	Kenanti	11	15	713	703
15	Sobontoro	32	40	1.376	1.322
16	Sawir	27	53	1.409	1.439
17	Merkawang	36	41	1.213	1.205
18	Glondonggede	23	42	1.650	1.676
Tambakboyo		500	766	22.360	22.170

Sumber/Source : Disnakerduk Capil

Tabel 2.3.5 Jumlah Penduduk Menurut Kelurahan/Desa dan Sekolah yang Ditematkan,(2019)

Population by Kelurahan/ Village and School Completed, (2019)

		Tidak /Belum Sekolah		Belum Tamat SD Sederajat	
Kelurahan/Desa		<i>Did Not Finish Elementary School</i>		<i>Haven't Finished Elementari School</i>	
<i>Kelurahan/Village</i>		Laki-laki	Perempuan	Laki-laki	Perempuan
		<i>Man</i>	<i>Girl</i>	<i>Man</i>	<i>Girl</i>
<i>(1)</i>	<i>(2)</i>	<i>(3)</i>	<i>(4)</i>	<i>(5)</i>	<i>(6)</i>
1	Ngulahan	150	184	70	84
2	Dikir	248	319	106	100
3	Mander	343	524	202	220
4	Plajan	75	92	57	60
5	Belikanget	203	259	98	78
6	Cokrowati	332	439	162	196
7	Sotang	117	133	43	61
8	Pulogede	276	324	116	128
9	Gadon	113	112	103	93
10	Pabeyan	204	259	128	145
11	Tambakboyo	328	323	183	162
12	Klutuk	296	409	185	199
13	Dasin	428	498	191	187
14	Kenanti	219	225	137	127
15	Sobontoro	134	131	68	66
16	Sawir	302	441	139	115
17	Merkawang	221	261	104	127
18	Glondonggede	387	469	194	170
Tambakboyo		4.226	5.218	2.216	2.234

Sumber/Source : Disnakerduk Capil

Lanjutan Tabel / Continued Table 2.3.5

	Kelurahan/Desa <i>Kelurahan/Village</i>	Tamat SD Sederajat <i>Finished Elementary School</i>		SLTP/sederajat <i>Junior High School</i>	
		Laki-laki <i>Man</i>	Perempuan <i>Girl</i>	Laki-laki <i>Man</i>	Perempuan <i>Girl</i>
(1)	(2)	(3)	(4)	(5)	(6)
1	Ngulahan	221	225	115	93
2	Dikir	465	426	140	136
3	Mander	958	908	342	376
4	Plajan	214	208	89	62
5	Belikanget	342	305	196	199
6	Cokrowati	788	714	266	258
7	Sotang	291	263	112	128
8	Pulogede	410	368	189	221
9	Gadon	281	259	189	185
10	Pabeyan	385	306	312	316
11	Tambakboyo	527	474	327	362
12	Klutuk	766	625	255	275
13	Dasin	547	474	323	316
14	Kenanti	471	510	259	244
15	Sobontoro	213	226	130	124
16	Sawir	581	588	188	193
17	Merkawang	396	396	235	236
18	Glondonggede	421	450	269	286
	Tambakboyo	8.056	7.500	3.821	3.917

Sumber/Source : Disnakerduk Capil

Lanjutan Tabel / Continued Table 2.3.5

	Kelurahan/Desa <i>Kelurahan/Village</i>	SLTA/Sederajat <i>Senior High School</i>		Diploma I/II <i>Diploma School One or Two School</i>	
		Laki- laki <i>Man</i>	Perempuan <i>Girl</i>	Laki- laki <i>Man</i>	Perempuan <i>Girl</i>
(1)	(2)	(3)	(4)	(5)	(6)
1	Ngulahan	58	35	1	1
2	Dikir	74	52	2	2
3	Mander	128	98	0	0
4	Plajan	22	23	0	0
5	Belikanget	98	53	1	2
6	Cokrowati	136	79	4	1
7	Sotang	65	42	0	0
8	Pulogede	176	110	1	4
9	Gadon	133	115	4	2
10	Pabeyan	214	167	2	0
11	Tambakboyo	436	324	12	10
12	Klutuk	172	97	1	3
13	Dasin	145	116	0	1
14	Kenanti	248	161	3	5
15	Sobontoro	125	104	3	2
16	Sawir	187	84	1	2
17	Merkawang	224	144	2	1
18	Glondonggede	327	238	6	9
Tambakboyo		2.910	2.007	42	44

Sumber/Source : Disnakerduk Capil

Lanjutan Tabel / Continued Table 2.3.5

Kelurahan/Desa		Akademi Diploma III/Sarjana Muda		Akademi Diploma IV/Strata I	
		<i>Diploma School three or Baccalaureate</i>		<i>Four Diploma School or Bachelor</i>	
<i>Kelurahan/Village</i>		Laki- laki	Perempuan	Laki- laki	Perempuan
		<i>Man</i>	<i>Girl</i>	<i>Man</i>	<i>Girl</i>
<i>(1)</i>	<i>(2)</i>	<i>(3)</i>	<i>(4)</i>	<i>(5)</i>	<i>(6)</i>
1	Ngulahan	1	2	8	11
2	Dikir	0	4	10	16
3	Mander	3	4	20	22
4	Plajan	0	0	1	5
5	Belikanget	3	3	8	21
6	Cokrowati	1	4	19	24
7	Sotang	0	2	12	10
8	Pulogede	2	2	21	34
9	Gadon	2	3	35	33
10	Pabeyan	2	5	34	45
11	Tambakboyo	10	23	55	78
12	Klutuk	0	4	19	28
13	Dasin	3	2	25	25
14	Kenanti	7	12	30	37
15	Sobontoro	7	10	33	40
16	Sawir	2	5	9	11
17	Merkawang	5	7	24	33
18	Glondonggede	7	6	38	47
Tambakboyo		54	96	393	509

Sumber/Source : Disnakerduk Capil

Lanjutan Tabel / Continued Table 2.3.5

	Kelurahan/Desa <i>Kelurahan/Village</i>	Strata II		Strata III	
		<i>Magister's School</i>		<i>Doktoral School</i>	
		Laki-laki	Perempuan	Laki-laki	Perempuan
		<i>Man</i>	<i>Girl</i>	<i>Man</i>	<i>Girl</i>
(1)	(2)	(3)	(4)	(5)	(6)
1	Ngulahan	0	0	0	0
2	Dikir	1	0	0	0
3	Mander	0	0	0	0
4	Plajan	0	0	0	0
5	Belikanget	0	0	0	0
6	Cokrowati	0	0	0	0
7	Sotang	1	0	0	0
8	Pulogede	2	1	0	0
9	Gadon	1	0	0	0
10	Pabeyan	3	1	1	1
11	Tambakboyo	2	1	0	1
12	Klutuk	2	2	0	0
13	Dasin	0	1	0	0
14	Kenanti	2	1	0	0
15	Sobontoro	0	0	0	0
16	Sawir	0	0	0	0
17	Merkawang	2	0	0	0
18	Glondonggede	1	1	0	0
	Tambakboyo	17	8	1	2

Sumber/Source : Disnakerduk Cakil

Tabel 2.3.6 Jumlah Penduduk Menurut Kelurahan/Desa dan Status Pernikahan,(2019)
Table Population by Kelurahan/ Village and Population according to Marital Status, (2019)

	Kelurahan/Desa <i>Kelurahan/Village</i>	Nikah <i>Marriage</i>	Talak <i>Divorce</i>	Cerai <i>Divorce</i>	Rujuk <i>Refer to</i>
(1)	(2)	(3)	(4)	(5)	(6)
1	Ngulahan	9	2	1	0
2	Dikir	9	0	0	0
3	Mander	23	1	2	0
4	Plajan	4	2	0	0
5	Belikanget	9	1	1	0
6	Cokrowati	23	1	2	0
7	Sotang	8	0	0	0
8	Pulogede	28	0	0	0
9	Gadon	10	0	2	0
10	Pabeyan	24	0	0	0
11	Tambakboyo	23	0	1	0
12	Klutuk	22	1	1	0
13	Dasin	22	0	2	0
14	Kenanti	7	0	2	0
15	Sobontoro	18	1	1	0
16	Sawir	16	2	1	0
17	Merkawang	18	1	2	0
18	Glondonggede	27	2	2	0
	Kec.Tabakboyo	300	14	20	0

Sumber/Source : Kantor KUA

Tabel 2.3.7 Jumlah Penduduk Penderita Penyakit Menurut Kelurahan/Desa dan Jenisnya, (2019)
Number of People with Diseases According by Village and its type, (2019)

	Jenis Penyakit the type of disease	Jumlah Kasus number of cases	Presentasi Presentation
(1)	(2)	(3)	(4)
1	Darah Tinggi primer	421	24%
2	Infeksi Akut Sal Pernafasan Atas	240	13%
3	DM (NIDDM)	184	10%
4	Gastritis Dan Doudenitis	134	7%
5	Gangguan Faal Lain Pada Alat Pencernaan	118	7%
6	Gangguan Pads Jaringan Otot Yang Lainnya	117	7%
7	Demam Yang Tidak Diketahui Sebabnya	100	6%
8	GOUT	84	5%
9	Penyakit kulit Alergi	71	4%
10	Sindrom Nyeri Kepala Yang Lain	60	3%
11	Gangguan Metabolisme Liqit	54	3%
12	Kecelakaan Kendaraan Bermontor Dalam Lalu Lintas	52	3%
13	Common Cold	51	3%
14	Penyakit Tulang Belakang	51	3%
15	Nyeri Kepala	51	3%
	Tambakboyo	1788	100%

Sumber/Source : Kantor Puskesmas

Tabel 2.4.1 Banyaknya Desa Menurut Keberadaan
Penerangan Jalan Utama Desa, 2014, 2018, dan 2019
*Number of Villages According to Existence
Village Main Street Lightin, 2014, 2018 and 2019*

No	Penerangan Jalan Umum	2014	2018	2019
'(1)	'(2)	'(3)	'(4)	'(5)
1	Listrik Pemerintahan	18	18	18
2	Listrik Non Pemerintahan	0	0	0
3	Non Listrik	0	0	0

Sumber :Podes

Tabel 2.4.2 Banyaknya Desa Menurut Jenis Bahan Bakar untuk Memasak yang Digunakan Oleh Sebagian Besar Keluarga, 2014, 2018, dan 2019
Number of Villages by Type of Fuel for Cooking Used By Most Family, 2014, 2018 and 2019

No	JenisBahan Bakar	2014	2018	2019
'(1)	'(2)	'(3)	'(4)	'(5)
1	Gas Kota	0	0	0
2	LPJ 3 kg	18	18	18
3	LPJ lebih dari 3 kg	0	0	0
4	Minyak Tanah	0	0	0
5	Kayu Bakar	0	0	0
6	Lainnya	0	0	0

Sumber:Podes

Tabel 2.4.3 Banyaknya Desa Menurut Sumber Air Minum Sebagian Besar Keluarga, 2014, 2018, dan 2019
Number of Villages by Drinking Water Source Mostly Family, 2014, 2018 and 2019

No	Jenis Sumber Air Minum	2014	2018	2019
'(1)	'(2)	'(3)	'(4)	'(5)
1	Air Kemasan Bermerk	0	1	1
2	Air Isi Ulang	13	11	11
3	Ledeng Meteran	0	1	1
4	Ledeng Tanpa	0	0	0
5	Sumur Bor/Pompa	5	5	5
6	Sumur	0	0	0
7	Mata Air	0	0	0
8	Waduk/Situ/	0	0	0
9	Embung/Bendungan	0	0	0
10	Air Hujan	0	0	0
11	Lainnya	0	0	0

Sumber :Podes

Tabel 2.4.4 Banyaknya Desa Menurut Penggunaan Fasilitas Tempat Buang Air Besar Sebagian Besar Keluarga Desa ggahan, 2014, 2018, dan 2019
Number of Villages by Use Most defecation facilities Village Family, 2014, 2018 and 2019

No	Fasiitas Tepat Buang Air Besar	2014	2018	2019
'(1)	'(2)	'(3)	'(4)	'(5)
1	Jamban			
	Sendiri	18	18	18
	Bersama	0	0	0
	Umum	0	0	0
2	Bukan Jamban	0	0	0

Sumber :Podes



BAB .3

PERTANIAN, PERKEBUNAN, KEHUTANAN, DAN PERIKANAN

Tabel 3.1.1 Luas Panen Tanaman Sayuran Menurut Kelurahan/Desa dan Jenis Tanaman (Ha), (2018) dan (2019)

Harvested Area of Vegetables by Kelurahan/ Village and Kind Of Plant (Ha), (2018) dan (2019)

Kelurahan/Desa <i>Kelurahan/Village</i>		Bawang Merah Shallot		Cabai Chili	
(1)	(2)	(2018) (3)	(2019) (4)	(2018) (5)	(2019) (6)
1	Ngulahan
2	Dikir
3	Mander
4	Plajan
5	Belikanget
6	Cokrowati
7	Sotang
8	Pulogede
9	Gadon
10	Pabeyan
11	Tambakboyo
12	Klutuk
13	Dasin
14	Kenanti
15	Sobontoro
16	Sawir
17	Merkawang
18	Glondonggede
Kec.Tabakboyo		28	29	948	121

Sumber/Source : Dinas Pertanian

Lanjutan Tabel / Continued Table 3.1.1

Kelurahan/Desa <i>Kelurahan/Village</i>		Kentang Potato		Kubis Gabbage	
		(2018)	(2019)	(2018)	(2019)
(1)	(2)	(3)	(4)	(5)	(6)
1	Ngulahan
2	Dikir
3	Mander
4	Plajan
5	Belikanget
6	Cokrowati
7	Sotang
8	Pulogede
9	Gadon
10	Pabeyan
11	Tambakboyo
12	Klutuk
13	Dasin
14	Kenanti
15	Sobontoro
16	Sawir
17	Merkawang
18	Glondonggede
Tambakboyo		-	-	-	-

Sumber/Source : Dinas Pertanian

Lanjutan Tabel / Continued Table 3.1.1

Kelurahan/Desa <i>Kelurahan/Village</i>		Petsai Chinese Cabbage		Tomat Tomato		Wortel Carrot	
		(2018)	(2019)	(2018)	(2019)	(2018)	(2019)
(1)	(2)	(3)	(4)	(5)	(6)	(7)	(8)
1	Ngulahan
2	Dikir
3	Mander
4	Plajan
5	Belikanget
6	Cokrowati
7	Sotang
8	Pulogede
9	Gadon
10	Pabeyan
11	Tambakboyo
12	Klutuk
13	Dasin
14	Kenanti
15	Sobontoro
16	Sawir
17	Merkawang
18	Glondonggede
Tambakboyo		-	-	2	2	-	-

Sumber/Source : Dinas Pertanian

Tabel 3.1.2 Produksi Panen Tanaman Sayuran Menurut Kelurahan/Desa dan Jenis Tanaman (ton), (2018) dan (2019)
Table Production of Vegetables by Kelurahan/ Village and Kind Of Plant (ton), (2018) dan (2019)

Kelurahan/Desa <i>Kelurahan/Village</i>		Bawang Merah Shallot		Cabai Chili	
(1)	(2)	(3)	(4)	(5)	(6)
1	Ngulahan
2	Dikir
3	Mander
4	Plajan
5	Belikanget
6	Cokrowati
7	Sotang
8	Pulogede
9	Gadon
10	Pabeyan
11	Tambakboyo
12	Klutuk
13	Dasin
14	Kenanti
15	Sobontoro
16	Sawir
17	Merkawang
18	Glondonggede
Kec.Tabakboyo		303,3	79,0	419,8	128,2

Sumber/Source : Dinas Pertanian

Lanjutan Tabel / Continued Table 3.1.2

Kelurahan/Desa <i>Kelurahan/Village</i>		Kentang Potato		Kubis Cabbage	
		(2018)	(2019)	(2018)	(2019)
(1)	(2)	(3)	(4)	(5)	(6)
1	Ngulahan
2	Dikir
3	Mander
4	Plajan
5	Belikanget
6	Cokrowati
7	Sotang
8	Pulogede
9	Gadon
	Pabeyan
10	Tambakboyo
11	Klutuk
12	Dasin
13	Kenanti
14	Sobontoro
15	Sawir
16	Merkawang
17	Glondonggede
Tambakboyo		-	-	-	-

Sumber/Source : Dinas Pertanian

Lanjutan Tabel / Continued Table 3.1.2

Kelurahan/Desa <i>Kelurahan/Village</i>		Petsai Chinese Cabbage		Tomat Tomato		Wortel Carrot	
		(2018)	(2019)	(2018)	(2019)	(2018)	(2019)
(1)	(2)	(3)	(4)	(5)	(6)	(7)	(8)
1	Ngulahan
2	Dikir
3	Mander
4	Plajan
5	Belikanget
6	Cokrowati
7	Sotang
8	Pulogede
9	Gadon
	Pabeyan
10	Tambakboyo
11	Klutuk
12	Dasin
13	Kenanti
14	Sobontoro
15	Sawir
16	Merkawang
17	Glondonggede
Tambakboyo		-	-	0,4	0,2	-	-

Sumber/Source : Dinas Pertanian

Tabel 3.1.3 Luas Panen Tanaman Sayuran dan Buah-buahan semusim Menurut Kelurahan/Desa dan Jenis Tanaman (Ha), (2016) – (2019)
Harvested area of seasonal Vegetables and Fruits by Kind Of Plant (Ha), (2016) - (2019)

Jenis Tanaman <i>Kind of Plant</i>	(2016)	(2017)	(2018)	(2019)
Bawang Merah	23	90	28	19
Cabe Rawit	352	346	400	121
Kacang Panjang	-	0	1	1
Sawi/Petsai	-	0	0	-
Tomat	9	1	2	1
Terong	-	1	0	-
Ketimun	2	0	0	-
Kangkung	-	0	0	-
Bayam	-	0	0	-
Melon	1	2	0	-
Semangka	7	1	0	-

Sumber/Source : Dinas Pertanian

Tabel 3.1.4 Produksi Tanaman Sayuran dan BuahSemusim Menurut Jenis
Table Tanaman (Ton), (2016) - (2019)
*Production of seasonal Vegetables and Fruits by Kind Of Plant
 (Ton), (2018) dan (2019)*

Jenis Tanaman <i>Kind of Plant</i>	(2016)	(2017)	(2018)	(2019)
Bawang Merah	62.2	584.4	303.3	79,0
Cabe Rawit	303.8	308,6	419,8	128,2
Kacang Panjang	-	0	2.0	0
Sawi/Petsai	-	0	0	0
Tomat	6	0.4	0.4	2
Terong	-	5	0	0
Ketimun	1.3	0	0	0
Kangkung	-	0	0	0
Bayam	-	0	0	0
Melon	4	41.3	0	0
Semangka	40	38.0	0	0

Sumber/Source : Dinas Pertanian

Tabel 3.1.5 Jumlah Tanaman Buah-Buahan Menurut Jenisnya (Ha) Dan
Table Produksi Tanaman Buah-buahan Tahunan Menurut Jenis
 Tanaman (Ton), (2018) - (2019)
*Production of Annual Fruits by Kind Of Plant (Ton), (2018) -
 (2019)*

Jenis Tanaman <i>Kind of Plants</i>	(2018)	(2019)	(2018)	(2019)
Mangga	30 437	0	957.8	98.90
Jeruk Keprok	30	0	1.4	-
Pisang	2 165	0	36.1	23.50
Pepaya	130	0	3.50	2.70
Nanas	0	0	0	0
Alpokot	0	0	0	0
Blimbing	311	0	1.2	0
Jambu Biji	753	0	83.5	0
Nangka	2061	0	16.6	0
Jambu Air	898	0	0	0
Sawo	1590	0	26.0	0
Sukun	1233	0	22.3	0
Sirsat	199	0	1.4	0
Melinjo	40	0	0	0

Sumber/Source : Dinas Pertanian

Tabel 3.1.6 Luas Panen Tanaman Padi dan Palawija Menurut Kelurahan/
Table Desa dan Jenis Tanaman (Ha), (2018) dan (2019)
*Harvested Area of Rice and Palawija by Kelurahan/ Village and
 Kind Of Plant (Ha), (2018) dan (2019)*

Kelurahan/Desa <i>Kelurahan/Village</i>		Padi <i>Rice</i>		Jagung <i>Corn</i>	
		(2018)	(2019)	(2018)	(2019)
(1)	(2)	(3)	(4)	(5)	(6)
1	Ngulahan
2	Dikir
3	Mander
4	Plajan
5	Belikanget
6	Cokrowati
7	Sotang
8	Pulogede
9	Gadon
10	Pabeyan
11	Tambakboyo
12	Klutuk
13	Dasin
14	Kenanti
15	Sobontoro
16	Sawir
17	Merkawang
18	Glondonggede
Tambakboyo		4575	4674	6241	5556

Sumber/Source : Dinas Pertanian

Lanjutan Tabel / Continued Table 3.1.6

Kelurahan/Desa <i>Kelurahan/Village</i>		Kacang Tanah <i>Peanuts</i>		Kacang Hijau <i>Mungbean</i>		Ketela Pohon <i>Cassava</i>	
		(2018)	(2019)	(2018)	(2019)	(2018)	(2019)
(1)	(2)	(3)	(4)	(5)	(6)	(7)	(8)
1	Ngulahan
2	Dikir
3	Mander
4	Plajan
5	Belikanget
6	Cokrowati
7	Sotang
8	Pulogede
9	Gadon
10	Pabeyan
11	Tambakboyo
12	Klutuk
13	Dasin
14	Kenanti
15	Sobontoro
16	Sawir
17	Merkawang
18	Glondonggede
Tambakboyo		1188	690	163	102	199	279

Sumber/Source : Dinas Pertanian

Tabel 3.1.7 Produksi Panen Tanaman Padi dan Palawija Menurut Kelurahan/Desa dan Jenis Tanaman (Ton), (2018) dan (2019)
Table Production of Rice and Palawija by Kelurahan/ Village and Kind Of Plant (Ton), (2018) dan (2019)

Kelurahan/Desa Kelurahan/Village		Padi Rice		Jagung Corn	
(1)	(2)	(2018) (3)	(2019) (4)	(2018) (5)	(2019) (6)
1	Ngulahan
2	Dikir
3	Mander
4	Plajan
5	Belikanget
6	Cokrowati
7	Sotang
8	Pulogede
9	Gadon
10	Pabeyan
11	Tambakboyo
12	Klutuk
13	Dasin
14	Kenanti
15	Sobontoro
16	Sawir
17	Merkawang
18	Glondonggede
Tambakboyo		26029	33535	33617	31283

Sumber/Source : Dinas Pertanian

Lanjutan Tabel / Continued Table 3.1.7

Kelurahan/Desa <i>Kelurahan/Village</i>		Kacang Tanah <i>Peanuts</i>		Kacang Hijau <i>Mungbean</i>		Ketela Pohon <i>Cassava</i>	
		(2018)	(2019)	(2018)	(2019)	(2018)	(2019)
(1)	(2)	(3)	(4)	(5)	(6)	(7)	(8)
1	Ngulahan
2	Dikir
3	Mander
4	Plajan
5	Belikanget
6	Cokrowati
7	Sotang
8	Pulogede
9	Gadon
10	Pabeyan
11	Tambakboyo
12	Klutuk
13	Dasin
14	Kenanti
15	Sobontoro
16	Sawir
17	Merkawang
18	Glondonggede
Tambakboyo		1587	1077	1936	122	6426	6893

Sumber/Source : Dinas Pertanian



BAB . 4

PARIWISATA

Tabel 4.1.1 Jumlah Rumah Makan/Restoran Menurut Kelurahan/Desa, (2016) - (2019)
Table Number Of Restaurants by Kelurahan/Village (2016) - (2019)

	Kelurahan/Desa Kelurahan/Village	(2016)	(2017)	(2018)	(2019)
(1)	(2)	(3)	(4)	(5)	(6)
1	Ngulahan	0	0	0	0
2	Dikir	0	0	0	0
3	Mander	0	0	0	0
4	Plajan	0	0	0	0
5	Belikanget	0	0	0	0
6	Cokrowati	0	0	0	0
7	Sotang	0	0	0	0
8	Pulogede	0	0	0	0
9	Gadon	0	0	0	0
10	Pabeyan	0	0	0	0
11	Tambakboyo	1	1	1	1
12	Klutuk	0	0	0	0
13	Dasin	0	0	0	0
14	Kenanti	0	0	0	0
15	Sobontoro	0	0	0	0
16	Sawir	0	0	0	0
17	Merkawang	1	1	1	1
18	Glondonggede	0	0	0	0
	Tambakboyo	2	2	2	2

Sumber/Source : Data Podes/Dinas Pariwisata



BAB . 5

KEUANGAN

Tabel 5.1.1 Baku Dan Realisasi P B B Menurut Desa, 2019
Table Raw and Realitation of PBB by Village, 2019

No.	Desa	Baku (rp.000)	Realisasi (rp.000)	Sisa (rp.000)	%
(1)	(2)	(3)	(4)	(5)	(6)
1.	Ngulahan	25,622,394	25,622,394	0	100
2.	Dikir	42,910,708	42,910,708	0	100
3.	Mander	41,775,485	41,775,485	0	100
4.	Plajan	32,556,837	32,556,837	0	100
5.	Belikanget	31,205,083	31,205,083	0	100
6.	Cokrowati	51,476,944	51,476,944	0	100
7.	Sotang	24,507,524	24,507,524	0	100
8.	Pulogede	44,392,778	44,392,778	0	100
9.	Gadon	22,982,384	22,982,384	0	100
10.	Pabeyan	14,121,919	14,121,919	0	100
11.	Tambakboyo	26,113,627	26,113,627	0	100
12.	Klutuk	22,641,818	22,641,818	0	100
13.	Dasin	63,676,122	63,676,122	0	100
14.	Kenanti	9,113,707	9,113,707	0	100
15.	Sobontoro	55,205,862	55,205,862	0	100
16.	Sawir	42,696,134	42,696,134	0	100
17.	Merkawang	47,276,699	47,276,699	0	100
18.	Glondonggede	38,995,218	38,995,218	0	100
Jumlah:		637,271,243	637,271,243	0	100

Sumber/Source : Kantor Kecamatan Tambakboyo

D A T A
MENCERDASKAN BANGSA

<https://tuban.kab.bps.go.id>



BADAN PUSAT STATISTIK
KABUPATEN TUBAN
Jl. MANUNGAL No.8 Tuban Telp.
0356-321974



9 772598 464007