

-90-1288-

WILDA : 33.08.0100

LABEL SEMENTARA  
SENSUS BARANG 2014

Ruang	ID	Lokasi	Petugas
B2309	121.0191.3215-1	CB12	FAP

3308A.90.0/  
STATISTIK TAHUNAN

Kec. Candimulyo



315.  
Kec.  
Ind.  
Biro Pusat Statistik



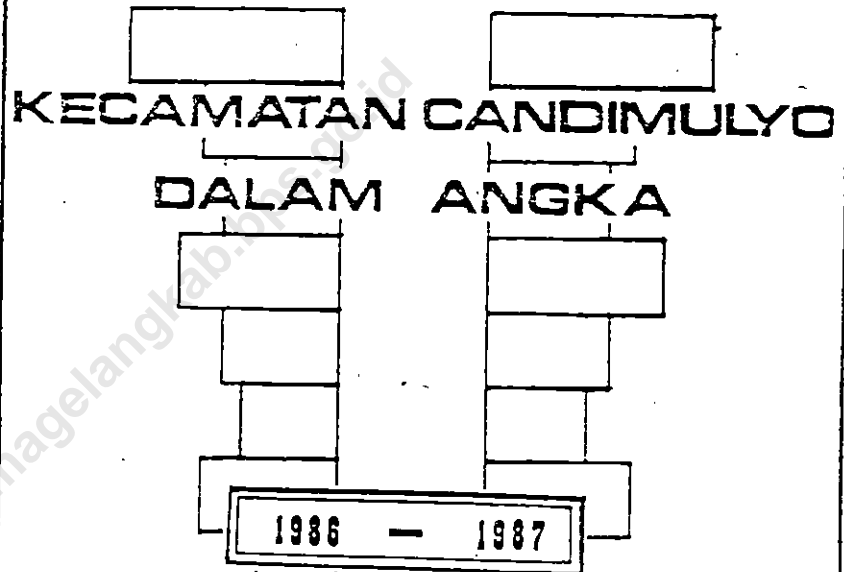
DISUSUN DAN DITERBITKAN OLEH  
MANTRI STATISTIK KECAMATAN CANDIMULYO  
KABUPATEN DATI II MAGELANG

375  
Kee  
IND.

Kepala Daerah  
W/O

3308A.90 10

STATISTIK TAHUNAN



KECAMATAN CANDIMULYO  
DALAM ANGKA

No. PUSTAKA : 10. 0490. 12000  
M F N : 17225  
MILIK: UPT. PERPUSTAKAAN & DOK. STAT.  
BPS - JAKARTA



DISUSUN DAN DITERBITKAN OLEH  
MANTRI STATISTIK KECAMATAN CANDIMULYO  
KABUPATEN DATI II MAGELANG

MOTTO.

I. Data itu sulit dan mahal, tetapi lebih sulit dan mahal membangun tanpa data.

II. Perencanaan tanpa data yang dapat dipercaya, bagaikan berlayar tanpa kemudi.

\*\*oooOOSOOooo\*\*

KATA - SAMBUTAN.

Assalamu'alaikum Wr Wb.-

Kita maklumi bersama bahwa data yang lengkap dan terpercaya tentang segala segi yang menyangkut kehidupan masyarakat sangat diperlukan dalam usaha meningkatkan pembangunan.


Dengan tersedianya data yang baik, akan dapat diamati keadaan di masa lalu, situasi yang sedang berjalan serta kecenderungan untuk masa mendatang, sehingga perencanaan yang dirumuskan benar-benar sesuai dengan keadaan dan tujuan pembangunan yang telah digariskan.

Dengan demikian jelas bahwa data merupakan sarana yang sangat dibutuhkan bagi para peneliti/perencana pembangunan dan pihak lain yang memerlukannya.

Berkaitan dengan hal tersebut perlu kiranya diterbitkan buku statistik yang disebut " KECAMATAN CANDIMULYO DALAM ANGKA TAHUN 1986 - 1987 " disusun bersama oleh Kantor Kecamatan Candimulyo dan Mantri Statistik Kecamatan Candimulyo menurut keadaan pada akhir tahun 1986 - 1987.

Selanjutnya kami mengharap masukan dari semua Kepala Dinas/Jawatan di Kecamatan Candimulyo untuk memberikan data yang tepat dan benar sesuai dengan bidangnya masing - masing.

Wassalamu'alaikum Wr Wb.



KATA - PENGANTAR.

Assalamu'alaikum Wr Wb.

Dengan mengucapkan syukur kehadirat Illahi karena atas perkenannya, buku "KECAMATAN CANDIMULYO DALAM ANGKA TAHUN 1986 - 1987" dapat diterbitkan.

Adapun penerbitan buku ini merupakan publikasi dari data yang mencerminkan kegiatan/perikehidupan masyarakat serta menyajikan gambaran dan pengertian pokok mengenai keadaan isi wilayah Kecamatan Candimulyo.

Kami percaya bahwa publikasi ini dapat tersusun karena adanya kerja sama dan partisipasi yang baik dari berbagai pihak. Oleh karenanya, sudah selayaknyalah kami ucapkan terima kasih kepada Bapak Camat Candimulyo yang telah berkenan memberi petunjuk dan bimbingan kepada kami, dan tak lupa kepada semua Kepala Dinas/Jawatan di Kecamatan Candimulyo yang telah berkenan memberi bantuan demi terwujudnya buku ini.

Guna peningkatan dan penyempurnaan publikasi yang akan datang saran dan kritik yang bersifat membangun sangat kami harapkan.

Akhirnya mudah - mudahan publikasi KECAMATAN CANDIMULYO DALAM - ANGKA TAHUN 1986 - 1987 , bermanfaat bagi kita semua, khususnya para konsumen data.

Wassalamu'alaikum Wr Wb.

Candimulyo, Januari 1990

MANTRI STATISTIK KEC. CANDIMULYO.

AKHMAD KUNCORO.

NIP. 340009114.

ISI - BUKU .

DAFTAR

HALAMAN:

1. M O T T O .	-
2. KATA - SAMBUTAN.	-
3. KATA - PENGANTAR.	-
4. ISI - BUKU.	-
I. LETAK GEOGRAFIS	1 - 5.
II. PEMERINTAHAN	6 - 10.
III. PENDUDUK DAN TENAGA KERJA	11 - 24.
IV. S O S I A L	25 - 31.
V. PERTANIAN	32 - 35.
VI. PERHUBUNGAN	36 - 37.

..oooOooo..

## I. LETAK GEOGRAFIS

- Peta Kecamatan Candimulyo -
- 1. Letak Geografis 1.
- 2. Luas Kec. Candimulyo menurut penggunaan tanah 2.
- 3. Jarak dari Kecamatan ke Desa 3.
- 4. Curah hujan dan hari hujan 4.
- 5. Grafik luas tanah menurut penggunaannya 5.

## II. PEMERINTAHAN

- 1. Nama Pejabat Kantor di wilayah Kec. Candimulyo 6.
- 2. Nama Kepala Desa dan Sekretaris Desa 7.
- 3. Pembagian wilayah administrasi 8.
- 4. Klasifikasi perkembangan Desa 9.
- 5. Banyaknya Kantor Desa 10.

## III. PENDUDUK DAN TENAGA KERJA

- 1. Banyaknya penduduk Kec. Candimulyo 11.
- 2. Penduduk dirinci Dewasa/Anak dan jenis kelamin 12-13.
- 3. Banyaknya RT dan rata-rata jiwa/rt 14.
- 4. Banyaknya Kelahiran dan kematian 15.
- 5. Penduduk dan kepadatan penduduk 16.
- 6. Penduduk dirinci kelompok umur 17.
- 7. Piramide Penduduk Kecamatan 18-19.
- 8. Penduduk menurut pendidikan 20.
- 9. Penduduk menurut mata pencaharian 21.
- 10. Penduduk yang datang dan pindah 22.
- 11. Banyaknya transmigrasi 23.
- 12. Penduduk menurut warga negara 24.

#### IV. S O S I A L

1. Banyaknya sekolah, murid, guru 25.
2. Banyaknya gerakan Pramuka 26.
3. Pencapaian akseptor KB baru 27.
4. Banyaknya PKB 28.
5. Banyaknya tempat ibadah 29.
6. Banyaknya pemeluk agama 30.
7. Banyaknya N T C R . 31.

#### V. PERTANIAN

1. Luas panen, rata-rata produksi tanaman bahan makan 32.
2. Luas tanam dan produksi tanaman perkebunan rakyat 33.
3. Produksi ikan air-tawar 34.
4. Banyaknya ternak dan unggas 35.

#### VI. PERHUBUNGAN

1. Prasarana perhubungan/komunikasi 36.
2. Panjang jalan 37.

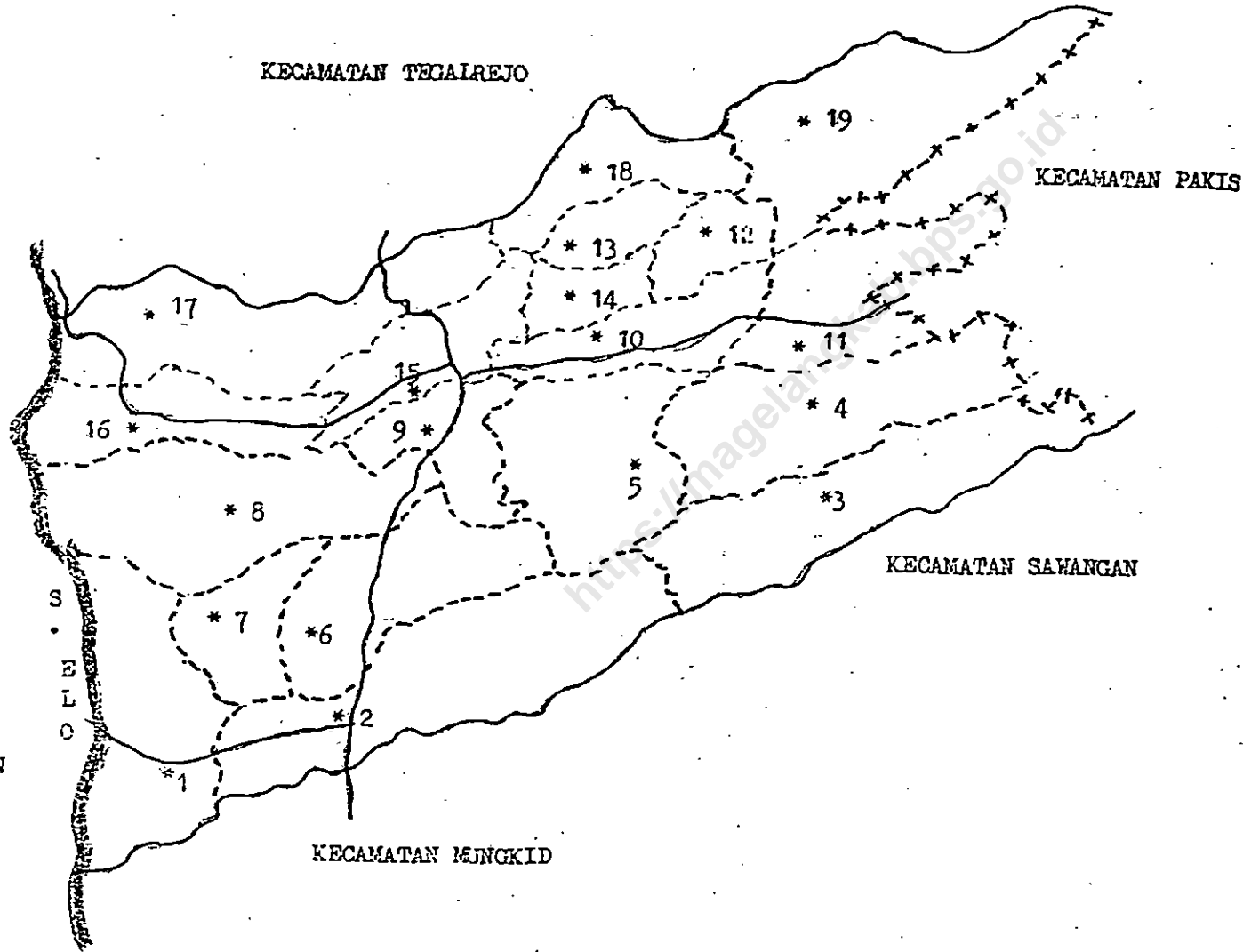
\*\*00000\$00000\*\*



# I. LETAK GEOGRAFIS

<https://magelangkab.bps.go.id>

U  
↑  
S  
KODYA  
MAGELANG.



KECAMATAN : CANDIMULYO  
KABUPATEN : MAGELANG  
PROP. DATI. I : JAWA - TENGAH

KETERANGAN :

- + - + - : Batas Kecamatan
- - - - - : Batas Desa
- ~~~~~ : Sungai/Alir
- \* : Kantor Desa
- : Jalan Aspal

Nomer Urut Desa :

1. Tampir Kulon
2. Tampir Wetan
3. B a t e h
4. T r e n t e n
5. Kebonrejo
6. Tegalsari
7. Podosoko
8. T e m p a k
9. Kambaran
10. Giyanti
11. Sonorejo
12. Tembelayu
13. Pompuksari
14. Candimulyo
15. Surojoyo
16. Sidomulyo
17. Mejir
18. Pampusari
19. Surodadi

LE T A K   G E O G R A F I S .

A. Batas - batas wilayah Kecamatan Candimulyo.

1. Sebelah utara   : Kec. Tegalrejo
2. Sebelah timur   : Kec. Pakis.
3. Sebelah selatan : Kec.Mungkid dan Kec.Sawangan.
4. Sebelah barat   : Kodya.Magelang dan Kec.Mertoyudan.

B. Ketinggian kec.Candimulyo dari permukaan laut : 437 M.

C. Jarak dari Kantor Kecamatan Candimulyo ke       :

1. Kantor Pemb.Bupati wilayah Tegalrejo       : 4 Km.
2. Kantor Bupati KDH.TK.II Magelang           : 22 Km.
3. Kantor Pemb.Gubernur wilayah Kedu           : 10 Km.
4. Kantor Gubernur KDH.TK.I Jawa tengah       : 85 Km.
5. Ibu Kota Negara / Jakarta                   : 570 Km.

LUAS DAERAH KECAMATAN MENURUT PENGGUNAAN TANAH

KECAMATAN GABUMBUYO TH. 1983

No.	Rincian	Luas ( Ha.)
1.	<u>TANAH SAWAH</u>	<u>1 458</u>
	1. Irigasi teknis	-
	2. Irigasi setengah teknis	-
	3. Irigasi sederhana	220
	4. Tadah hujan	1 238
2.	<u>TANAH KERING</u>	<u>3 237</u>
	1. Pekarangan/Bangunan	774
	2. Tegalan	2 269
	3. Padang gembala	-
	4. Rawa	-
	5. Kolam	-
3.	HUTAN NEGARA	12
4.	PERKEBUNAN RAKYAT/NEGARA	10
5.	LAIN - LAIN ( KALI, JALAN, - KUBURAN )	172
	JUMLAH ( LUAS DAERAH )	4 695

LUAS DAERAH DAN JARAK DARI KECAMATAN KE DESA  
KECAMATAN CANDIMULYO TAHUN 1986 & 1987.

DESA	LUAS DAERAH/KM <sup>2</sup>	JARAK KEC. KE DESA
1. Tampirbulon	2,46	5,5
2. Fotosobo	2,20	4
3. Tegalsari	2,47	3,5
4. Tampirwetan	2,27	4,5
5. Yebonrejo	2,38	2,5
6. Bateh	4,44	8
7. Trenten	4,51	6
8. Sonorejo	2,68	5
9. Giyanti	1,75	2,5
10. Yembaran	1,19	1
11. Tempal	2,78	5
12. Sidomulyo	2,89	3,5
13. Mejing	2,51	4,5
14. Surojoyo	2,35	0,2
15. Candimulyo	1,50	1
16. Tempursari	0,97	3
17. Purworejo	1,89	6
18. Tembelang	1,69	2,5
19. Surodadi	4,22	4,5
Jumlah	46,95	X

## DAFTAR CURAH HUJAN WEC. CANDIMULYO

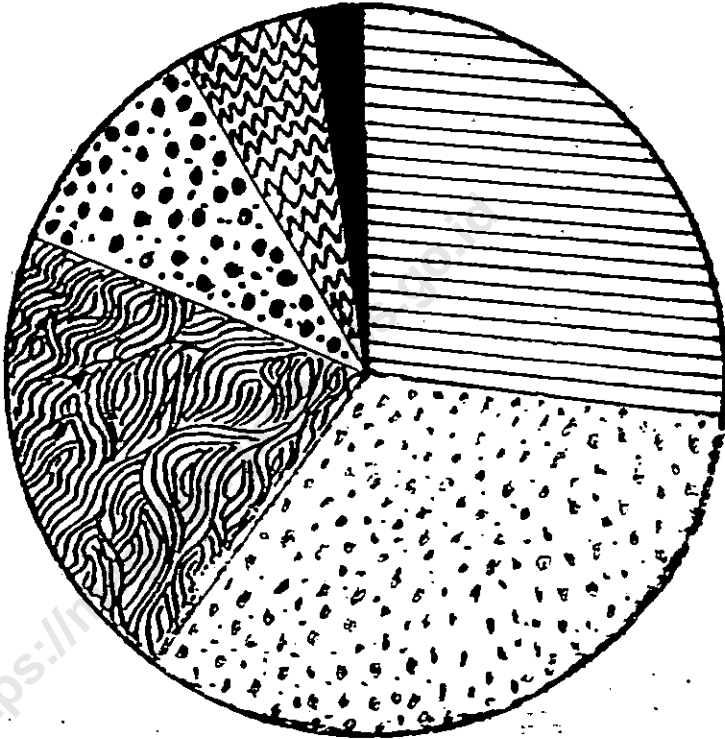
TAHUN 1986 DAN 1987



No.	BULAN.	MM		BANYAKNYA HARI HUJAN	
		1986	1987	1986	1987
1.	Januari	R	519	2	16
2.	Pebruari	428	463	13	15
3.	Maret	716	216	19	8
4.	April	424	231	11	8
5.	Mei	130	221	7	8
6.	Juni	228	60	10	3
7.	Juli	85	-	4	-
8.	Agustus	25	-	3	-
9.	September	182	-	6	-
10.	Oktober	129	13	7	1
11.	Nopenber	301	242	11	11
12.	Desember	266	301	1	20
	Jumlah	2914	2266	101	90
	Tahun 1985		1552		82

Keterangan: R= Rusak.

Sumber: Station Pegalrejo.

GRAFIK LUAS TANAH MENURUT PENGGUNAANNYA  
KECAMATAN CANDIMULYO  
TH. 1983



- KETERANGAN :
- |    |                                                                                     |                                  |         |
|----|-------------------------------------------------------------------------------------|----------------------------------|---------|
| 1. |  | Tanah sawah.                     | = 31 %  |
| 2. |  | Pekarangan/bangunan              | = 16 %  |
| 3. |  | Tegalan.                         | = 48,5% |
| 4. |  | Hutan/Perkebunan Rakyat (Negara) | = 0,5%  |
| 5. |  | Tanah lain-lain                  | = 4%    |

## II. PEMERINTAHAN

<https://magelangkab.bps.go.id>



DAFTAR NAMA-NAMA PEJABAT KANTOR DALAM WILAYAH

KECAMATAN CANDIMULYO TAHUN 1986 & 1987

J A B A T A N :	N A M A P E J A B A T .	
	1 9 8 6	1 9 8 7
1. C A M A T	B Jusuf Sudibyo BA.	B Jusuf Sudibyo BA.
2. DAN R A M I L	Letda Slamet Kasar	Letda Slamet Kasar
3. KA POLSEK	Letda A K o w i	Letda Ng Sugondo
4. SEK WIL CAM	Y Agus Nomo Adi BA	Y Agus Nomo Adi BA
5. M P P P .	Y Agus Nomo Adi BA	B Dwi Purnomo BA
6. Ka KAN DIKEUD	Drs Maksun Yasin	Wakid Widya Kartana
7. Ka KAN P P A	Sumarno BA/Rachmat S	Sumarno BA/Rachmat
8. Ka K U A	M Djazuli	M D jazuli
9. Ka PUSKESMAS	dr Achzadi	dr A Ichsan Syarif
10. Ka DIPERTAN	S o e h a r t o	S o e h a r t o
11. Ka JUPEN	Kodratsih T Jothe	Kodratsih T Jothe
12. MANTRI TERNAK	Suparno	Bb Purwanto
13. MANTRI STATISTIK	Madyo Purwoko	Madyo Purwoko
14. Ka UR BANG	Darmawan	Darmawan
15. PENGAWAS FILM	Tri Suhartati	Tri Suhartati
16. PEKUGAS SOSIAL	M Sarwo	M Sarwo
17. Pimp BRI Unit DS.	H a r y o t o	H a r y o t o
18. Pimp B K K	Sriyono	Sriyono
19. Ka DIPEND.	Mugroho Puspoyono BSc	Mugroho P BSc.
20. Ka K U D	R Rachmat	R Rachmat

DAFTAR NAMA KEPALA DESA DAN SEKRETARIS DESA  
KECAMATAN CANDIMULYO TAHUN 1986 & 1987.

DESA	KEPALA DESA	SEKRETARIS DESA
1. Tampirkulon	K a b u l	Suparman.
2. Podosoko	S. Soeroto	Turmudji.
3. Tegalsari	S u y u d i	Mulyono.
4. Tampirwetan	Tarsi M Suharto	K. a r s i .
5. Kebonrejo	R Achmat	D. Teguh.
6. Bateh	P e r w i t o	Sudadi Hadi P.
7. Trenten	S u n a r	Muntholib.
8. Sonorejo	Darmadji	Ruslan..
9. Giyanti	Sudarsono	Salamun.
10. Kembaran	Aneh Sastro Suwito	Hadi Sumitro.
11. Tempak	A Budi Waskito	K a r d i .
12. Sidomulyo	M. S a h r i	Suwignyo.
13. Mejing	Ichsamuddin	T a l k a h .
14. Surojoyo	S o e d a d i	Sunardjo.
15. Candimulyo	S a l e h	Sudarto.
16. Tempursari	D a r y o n o	Badrun.
17. Purworejo	H Abdullah Pevih	D a r s o n o .
18. Tembelang	M u l y o n o	B a s u k i .
19. Surodadi	S o e d a r t o	P r a y i t n o .

PEMBAGIAN WILAYAH ADMINISTRASI KEC. CANDIMULYO  
TAHUN 1986 DAN 1987

D E S A	DUSUN	WILCAH	BLOK SENSUS	RW	RT
1. Tampirbulon	11	3	10	10	24
2. Podosobo	9	2	6	7	20
3. Tegalsari	5	2	7	4	15
4. Tampirwetan	4	2	10	8	17
5. Kebonrejo	4	2	7	7	15
6. Bateh	13	4	12	14	30
7. Trenten	7	4	12	13	27
8. Sonorejo	6	2	6	9	21
9. Giyanti	3	2	5	8	16
10. Kembaran	2	1	3	4	8
11. Tempak	9	2	7	10	18
12. Sidomulyo	9	2	8	12	24
13. Mejing	9	3	9	9	22
14. Surojoyo	7	2	7	6	16
15. Candimulyo	4	2	5	9	15
16. Tempursari	2	1	2	1	3
17. Purworejo	8	1	5	4	20
18. Tembelang	6	1	3	4	8
19. Surodadi	15	3	13	17	36
J u m l a h	136	41	137	146	353

KLASIFIKASI TINGKAT PERKEMBANGAN DESA

KECAMATAN CANDIMULYO TH. 1986 & 1987

DESA	SWADAYA	SWA V A R Y A	SWA S E M B A D A
1. Tampitulon	-	-	1
2. Podosoko	-	1	-
3. Tegalsari	-	-	1
4. Tampirwetan	-	-	1
5. Kebonrejo	-	-	1
6. Bateh	-	1	-
7. Trenten	-	1	-
8. Soncrejo	-	1	-
9. Giyanti	-	1	-
10. Kembaran	-	-	1
11. Tempa	-	1	-
12. Sidomulyo	-	-	1
13. Mejing	-	1	-
14. Surojoyo	-	1	-
15. Candimulyo	-	-	1
16. Tempursari	-	-	1
17. Purworejo	-	1	-
18. Tembelang	-	1	-
19. Surodadi	-	-	1
Jumlah	-	10	9

BANYAKNYA WAKTOR DESA DAN BALAI DESA

KECAMATAN CANDIMULYO TH. 1986 & 1987

DESA	WAKTOR DESA	BALAI DESA
1. Tangirbulca	1	1
2. Polosoko	1	1
3. Tegalsari	1	1
4. Tangirwetan	1	1
5. Tekonrejo	1	1
6. Pateh	1	1
7. Trenten	1	1
8. Senorejo	1	1
9. Giyanti	1	1
10. Kembaran	1	1
11. Tempel	1	1
12. Sidomulyo	1	1
13. Mejing	1	1
14. Surojoyo	1	1
15. Candimulyo	1	1
16. Tempursari	1	1
17. Purworejo	1	1
18. Tembelang	1	1
19. Surodadi	1	1
Jumlah	19	19

### III. PENDUDUK & TENAGA KERJA

<https://magelangkab.go.id>

## BANYAKNYA PENDUDUK KEC. CANDIMULYO PER DESA

TAHUN 1986 DAN 1987.

D E S A	K Y		JIWA	
	1986	1987	1986	1987
1. Tampirbulon	593	592	2 630	2 739
2. Podosobo	382	382	1 553	1 561
3. Tegalsari	500	500	2 197	2 208
4. Tampirwetan	443	443	2 033	2 042
5. Kebonrejo	416	416	1 866	1 883
6. Bateh	841	864	3 613	3 643
7. Trenten	805	805	3 457	3 459
8. Sonorejo	370	390	1 813	1 818
9. Giyanti	395	419	1 752	1 755
10. Kembaran	247	247	1 080	1 081
11. Tempa	486	485	2 063	2 074
12. Sidomulyo	440	462	2 259	2 318
13. Mejing	586	586	2 932	2 931
14. Surojoyo	413	413	1 931	1 952
15. Candimulyo	357	368	1 656	1 661
16. Tempursari	118	121	539	547
17. Purworejo	334	343	1 724	1 720
18. Tembelang	241	242	1 084	1 085
19. Sirodadi	816	816	3 986	4 010
J u m l a h	8 783	8 894	40 168	40 487

LUAS WILAYAH, JUMLAH WILCAH, BLOK SENSUS, RUMAH TANGGA DAN BANYAKNYA PENDUDUK  
DI KECAMATAN CANDIMULYO KABUPATEN DATI II MAGELANG DIPERINCI MENURUT DE-  
WASA, ANAK-ANAK DAN JENIS KELAMIN KEADAAN PADA AKHIR TAHUN 1986.

D E S A	Luas Daerah ( Km <sup>2</sup> )	Jumlah		Banyaknya Rumah Tangga	B A N Y A K N Y A P E N D U D U K						
		Wilcah	Blok Sensus		D e w a s a		Anak-anak		Dewasa + Anak-anak		
					L	P	L	P	L	P	Jumlah
1	2	3	4	5	6	7	8	9	10	11	12
01. Tampirkulon	2,46	3	10	593	826	887	482	435	1.308	1.322	2.630
02. Podosoko	2,20	2	6	382	476	546	245	284	721	832	1.553
03. Tegalsari	2,47	2	7	500	738	799	318	342	1.056	1.141	2.197
04. Tampirwetan	2,27	2	10	443	631	712	350	340	981	1.052	2.033
05. Kebonrejo	2,38	2	7	416	702	714	229	221	931	935	1.866
06. B a t e h	4,44	4	12	841	1.204	1.287	588	534	1.792	1.821	3.613
07. Trenten	4,31	4	12	805	1.098	1.194	525	640	1.623	1.834	3.457
08. Sonorejo	2,68	2	6	370	586	607	301	319	887	926	1.813
09. Giyanti	1,75	2	5	395	609	622	263	258	872	880	1.752
10. Kembaran	1,19	1	3	247	368	374	165	173	533	547	1.080
11. T e m p a k	2,78	2	7	486	699	746	292	326	991	1.072	2.063
12. Sidomulyo	2,89	2	8	440	775	763	389	332	1.164	1.095	2.259
13. M e j i n g	2,51	3	9	586	945	977	464	546	1.409	1.523	2.932
14. Surojoyo	2,35	2	7	413	633	630	325	343	958	973	1.931
15. Candimulyo	1,50	2	5	357	529	570	293	264	822	834	1.656
16. Tempursari	0,97	1	2	118	167	191	92	89	259	280	539
17. Purworejo	1,69	1	5	334	529	538	286	371	815	909	1.724
18. Tembelang	1,69	1	3	241	384	366	168	166	552	532	1.084
19. Surodadi	4,22	3	13	816	1.242				1.984	2.002	3.986
J U M L A H	46,95	41	137	8.783	13.141	13.808	6.517	6.702	19.658	20.510	40.168



Luas wilayah, jumlah Wilcah, Blok Sensus, Rumah tangga dan banyaknya penduduk di Kecamatan CANDI-MULYO Kabupaten Dati II Magelang diperinci menurut dewasa, anak-anak dan jenis kelamin keadaan pada akhir tahun 1987

D e s a	Luas Daerah ( Km2)	Jumlah		Banyak-nya Rumah Tangga	B A N Y A K N Y A P E N D U D U K						
		Wilcah	Blok Sensus		Dewasa		Anak-anak		Dewasa + anak-anak		
					L	P	L	P	L	P	Jumlah
1	2	3	4	5	6	7	8	9	10	11	12
01. Tamirintan	2,46	3	10	592	939	993	387	420	1.326	1.413	2.739
02. Podocoko	2,20	2	6	382	486	577	239	259	725	836	1.561
03. Tegalsari	2,47	2	7	500	687	766	373	382	1.060	1.148	2.208
04. Tampiwetan	2,27	2	10	443	618	616	368	440	986	1.056	2.042
05. Kebecorojo	2,38	2	7	416	705	714	233	231	938	945	1.883
06. B a t e k	4,44	4	12	864	1.101	1.129	699	714	1.800	1.843	3.643
07. Trentan	4,31	4	12	805	1.226	1.274	399	560	1.625	1.834	3.459
08. Senorojo	2,68	2	6	390	690	722	193	213	883	935	1.818
09. Giyanti	1,75	2	5	419	510	531	366	348	876	879	1.755
10. Keubaran	1,19	1	3	247	363	375	170	173	533	548	1.081
11. T a m p a k	2,78	2	7	485	746	807	256	265	1.002	1.072	2.074
12. Sidomulyo	2,39	2	3	462	677	659	503	479	1.180	1.138	2.318
13. M e j a n g	2,51	3	9	566	833	904	577	617	1.410	1.521	2.931
14. Surojojo	2,35	2	7	413	592	685	376	299	968	984	1.952
15. Candimulyo	1,50	2	5	368	576	590	244	251	820	841	1.661
16. Tempursari	0,97	1	2	121	181	192	83	91	264	283	547
17. Purworojo	1,89	1	5	343	467	518	346	389	813	907	1.720
18. Tenbelang	1,69	1	3	242	391	388	157	149	548	537	1.085
19. Surocadi	4,22	3	13	816	1.212	1.234	791	773	2.003	2.007	4.010
J U M L A H	46,95	41	137	8.894	13.000	13.674	6.760	7.053	19.760	20.727	40.487

BANYAKNYA RUMAH TANGGA DAN RATA-RATA JIWA.  
 SETIAP RUMAH TANGGA, KECAMATAN CANDIMULYO TH. 86 & 87.

D E S A	BANYAKNYA				RATA <sup>2</sup> JIWA	
	RUMAH TANGGA		PENDUDUK		PER RT.	
	1986	1987	1986	1987	1986	1987
1. Tampirbulon	593	592	2630	2739	4	5
2. Podosoko	382	382	1553	1561	4	4
3. Tegalsari	500	500	2197	2208	4	4
4. Tampirwetan	443	443	2033	2042	5	5
5. Kebonrejo	416	416	1866	1883	4	5
6. Bateh	841	864	3613	3643	4	4
7. Trenten	805	805	3457	3459	4	4
8. Sonorejo	370	390	1813	1818	5	5
9. Giyanti	395	419	1752	1755	4	4
10. Kebonrejo	247	247	1080	1081	4	4
11. Tempal	486	485	2063	2074	4	4
12. Sidomulyo	440	462	2259	2318	5	5
13. Mejing	586	586	2932	2931	5	5
14. Surojoyo	413	413	1931	1952	5	5
15. Candimulyo	357	368	1656	1661	5	5
16. Tempursari	118	121	539	547	5	5
17. Purworejo	334	343	1724	1720	5	5
18. Tembelang	241	242	1084	1095	4	4
19. Surodadi	816	816	3986	4010	5	5
J u m l a h	8 783	8 894	40 168	40 487	5	5

BANYAKNYA KELAHIRAN DAN KEMATIAN  
KECAMATAN CANDIMULYO, T.M. 1982 sd. 1987

TAHUN	JUMLAH PENDUDUJ	KELAHIRAN		KEMATIAN	
		JIWA	%	JIWA	%
1982	39 428	431	1,09	231	0,59
1983	39 527	438	1,10	251	0,63
1984	39 583	632	1,60	268	0,68
1985	39 769	553	1,40	268	0,68
1986	40 168	425	1,06	200	0,50
1987	40 487	516	1,27	243	0,60

JUMLAH PENDUDUY DAN WEPADATAN PENDUDUY  
KECAMATAN CANDIMULYO TAHUN 1986 & 1987

D E S A	LUAS DA- RAH (Km <sup>2</sup> )	JUMLAH PENDUDUY		RATA-RATA WEPADATAN PENDUDUY / Km <sup>2</sup>	
		1986	1987	1986	1987
1. Tampirulon	2,46	2630	2739	1 069	1 113
2. Podosobo	2,20	1553	1561	706	709
3. Tegalsari	2,47	2197	2200	889	894
4. Tampirwetan	2,27	2033	2042	896	900
5. Vebonrejo	2,38	1866	1887	784	793
6. Eateh	4,44	3613	3673	814	820
7. Trenten	4,31	3457	3459	802	803
8. Soncrejo	2,68	1813	1818	676	678
9. Ciyanti	1,75	1752	1755	1 001	1 003
10. Vembaran	1,19	1080	1081	908	909
11. Tempak	2,78	2063	2074	742	746
12. Sidomulyo	2,89	2259	2318	782	802
13. Mejing	2,51	2932	2971	1 150	1 168
14. Surojoc	2,35	1931	1952	822	831
15. Candimulyo	1,50	1656	1661	1 104	1 107
16. Tempursari	0,97	539	547	556	564
17. Purworejo	1,89	1724	1720	912	910
18. Tembelang	1,69	1084	1085	641	642
19. Surcdadi	4,22	3986	4010	945	950
J u m l a h	46,95	40168	40497	856	862

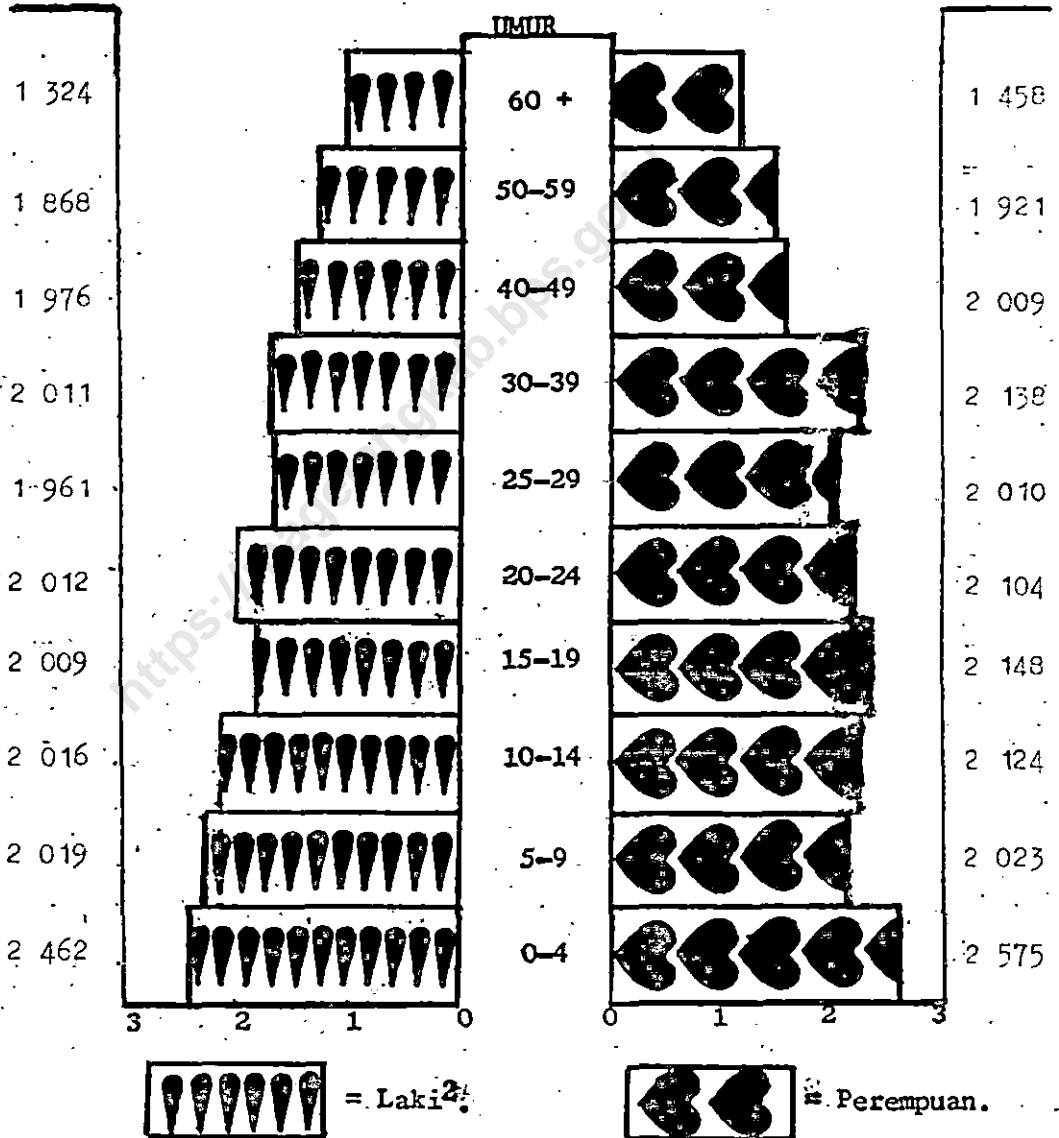
PENDUDUK KECAMATAN DIRINCI KELOMPOK UMUR

KECAMATAN CANDIMULYO TH. 1986 DAN 1987.

KELOMPOK UMUR	JENIS KELAMIN				JUMLAH	
	LAKI-LAKI		PEREMPUAN		1986	1987
	1986	1987	1986	1987		
0 - 4	2467	2433	2575	2631	5037	5064
5 - 9	2019	2155	2023	2208	4042	4363
10 - 14	2016	2172	2124	2214	4140	4386
15 - 19	2009	1993	2148	2134	4157	4127
20 - 24	2012	1929	2104	2012	4116	3940
25 - 29	1981	1859	2010	1817	3971	3676
30 - 39	2011	2084	2138	2214	4149	4298
40 - 49	1976	1958	2009	2186	3985	4144
50 - 59	1868	1703	1921	1732	3789	3435
60 +	1324	1473	1458	1579	2782	3054
Jumlah	19658	19760	20510	20727	40168	40487
Tahun 1985	19 504		20 265		39 769	

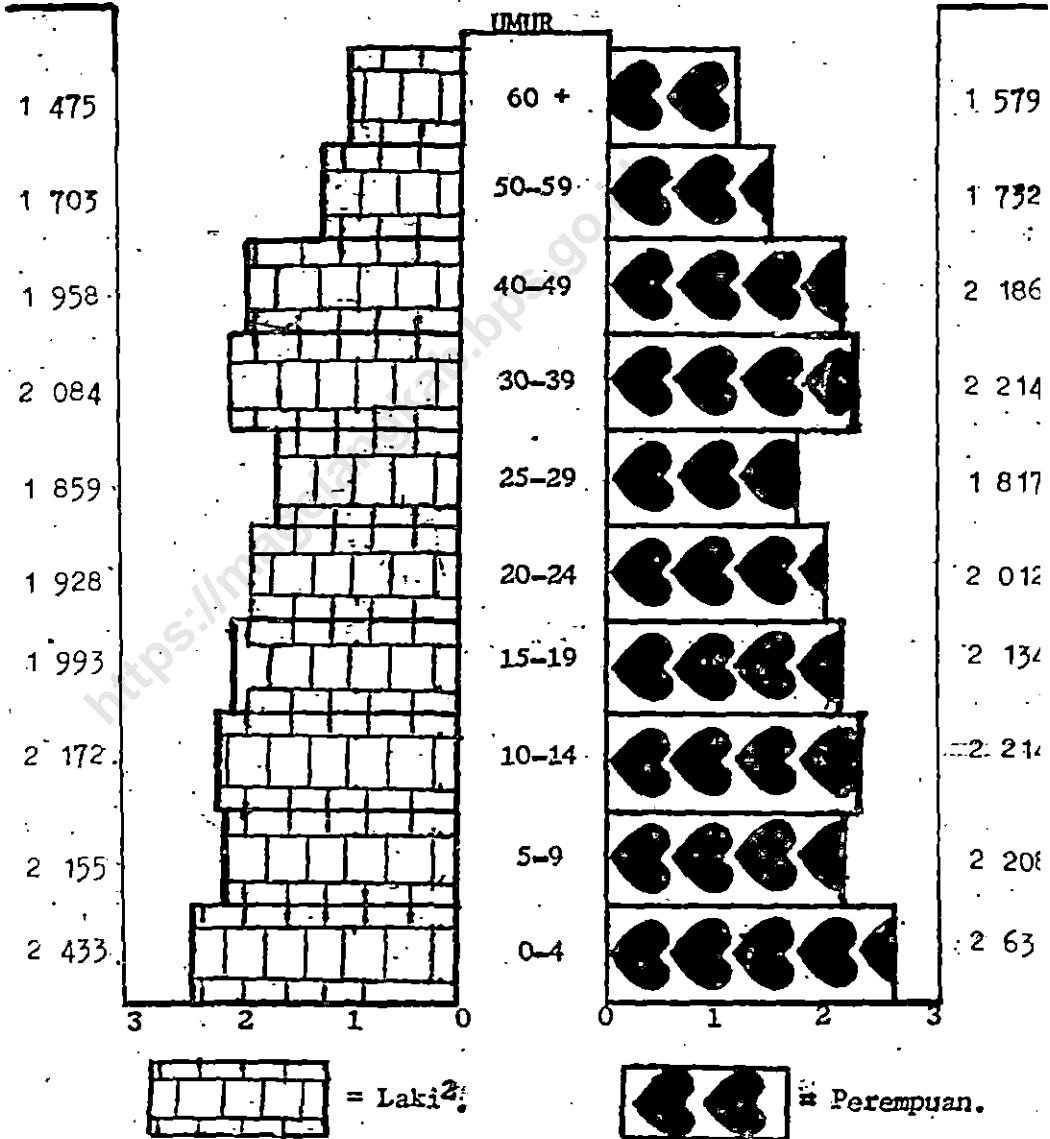
PIRAMIDE PENDUDUK KEC. CANDIMULYO.

TAHUN 1986



PIRAMIDE PENDUDUK KEC. CANDIMULYO

TAHUN 1987



- 20 -

PENDUDUK KECAMATAN DIRINCI MENURUT PENDIDIKAN

( UMUR 5 TH. KEATAS ). KEC. CANDIMULYO TH. 1986 & 87.

NO.	PENDUDUK MENURUT PENDIDIKAN UMUR 5 TH. KEATAS	TAHUN	JUMLAH
1.	Tamat Akademi, Perguruan Tinggi	1986	42
		1987	50
2.	Tamat S M T A .	1986	639
		1987	1 046
3.	Tamat S M T P .	1986	1 455
		1987	2 054
4.	Tamat S D .	1986	10 386
		1987	10 907
5.	Tidak tamat S D .	1986	9 919
		1987	9 991
6.	Belum tamat S D .	1986	7 052
		1987	7 178
7.	Tidak Sekolah	1986	5 645
		1987	4 197
	PENDUDUK UMUR 5 TH. KEATAS	1986	35 136
		1987	35 423
	PENDUDUK UMUR 5 TH. KEATAS	1985	34 300



- 21 -

PERDUDUK KECAMATAN DIRINCI MENURUT MATA PECAHARIAN  
( UMUR 10 TH. KEATAS ) KEC. CANDIMULYO TH 86 & 87

No.	MATA PECAHARIAN PERDUDUK UMUR 10 TH. KEATAS	J U M L A H .	
		1986	1987
1.	Petani Sendiri	13 072	12 250
2.	Buruh tani	3 814	3 321
3.	M e l a y a n	-	-
4.	Pengusaha	411	395
5.	Buruh Industri	648	629
6.	Buruh Bangunan	556	583
7.	Pedagang	358	341
8.	Pengangkutan	128	134
9.	Pegawai Negeri Sipil	676	692
10.	Pensiunan	102	121
11.	Lain - lain	11 367	7 467
	<b>PERDUDUK BERGAMA PECAHARIAN</b>	<b>31 132</b>	<b>25 933</b>
	<b>UMPOK TAHUN 1985</b>	<b>29 643</b>	

JUMLAH PENDUDUK YANG DATANG DAN YANG PINDAH  
 KECAMATAN CANDIMULYO TAHUN 1986 DAN 1987.

No.	BULAN	DATANG		PINDAH	
		1986	1987	1986	1987
1.	JANUARI	-	17	3	6
2.	PEBRUARI	2	3	-	7
3.	MARET	3	5	2	7
4.	APRIL	-	79	1	22
5.	MEI	127	14	113	11
6.	JUNI	137	7	39	9
7.	JULI	142	9	2	9
8.	AGUSTUS	177	12	174	14
9.	SEPTEMBER	33	16	106	33
10.	OKTOBER	23	14	27	25
11.	NOPEMBER	36	40	20	10
12.	DESEMBER	40	4	59	15
	J U M L A H	720	214	546	168
	TAHUN 1983	95		183	

BANYAKNYA TRANSMIGRASI KEC. CANDIMULYO

TAHUN 1982/1983 sd. TAHUN 1987/1988.

TAHUN	TARGET	REALISASI	
	FK	FK	JIWA
1982/1983	50	18	78
1983/1984	75	35	136
1984/1985	75	39	156
1985/1986	85	59	214
1986/1987	85	57	220
1987/1988	50	15	35

## IV. SOSIAL

<https://magelangkab.bps.go.id>

PENDUDUK KEC. CANDIMULYO DIRINCI MENURUT

KEWARGANEGARAAN, TH. 1986 & 1987

D E S A	W N R I		W N I TUMBUHAN CINA	W N A CINA	J U M L A H	
	1986	1987			1986	1987
1. Tampirkulon	2629	2738	1	-	2630	2739
2. Podosoko	1553	1561	-	-	1553	1561
3. Tegalsari	2197	2208	-	-	2197	2208
4. Tampirwetan	2033	2042	-	-	2033	2042
5. Kebonrejo	1866	1883	-	-	1866	1883
6. Bateh	3613	3643	-	-	3613	3643
7. Trenten	3457	3459	-	-	3457	3459
8. Sonorejo	1813	1818	-	-	1813	1818
9. Giyanti	1752	1755	-	-	1752	1755
10. Kambaran	1080	1081	-	-	1080	1081
11. Tempak	2063	2074	-	-	2063	2074
12. Sidomulyo	2259	2318	-	-	2259	2318
13. Mejing	2932	2931	-	-	2932	2931
14. Surojoyo	1930	1951	1	-	1931	1952
15. Candimulyo	1656	1661	-	-	1656	1661
16. Tempursari	539	547	-	-	539	547
17. Purworejo	1724	1720	-	-	1724	1720
18. Tembelang	1084	1085	-	-	1084	1085
19. Surodadi	3986	4010	-	-	3986	4010
J u m l a h	40166	40485	2	-	40168	40 487

## JUMLAH SEKOLAH, MURID, GURU MENURUT

JENIS SEKOLAH. KECAMATAN CANDIMULYO TH. 1986 &amp; 1987

JENIS SEKOLAH	TAHUN	SEKOLAH	MURID	GURU	RASIO MURID TERHADAP - GURU
1. T K .	1986	17	606	38	16
	1987	17	550	32	17
2. SD Negeri	1986	34	4890	276	18
	1987	31	4690	279	17
3. SD Swasta	1986	-	-	-	-
	1987	-	-	-	-
4. SMP Negeri	1986	1	550	27	20
	1987	1	542	33	16
5. SMP Swasta	1986	3	377	58	6
	1987	3	384	65	6
6. SMA Negeri	1986	-	-	-	-
	1987	-	-	-	-
7. SMA Swasta	1986	-	-	-	-
	1987	1	22	12	2
8. STM Negeri	1986	-	-	-	-
	1987	-	-	-	-
9. STM Swasta	1986	-	-	-	-
	1987	-	-	-	-
10. M I .	1986	16	1411	91	16
	1987	16	1407	92	15
11. M Ts .	1986	1	261	12	22
	1987	1	258	12	22
12. M A .	1986	1	26	7	4
	1987	1	25	7	4

BANYAKNYA GERAKAN PRAMUKA

KECAMATAN CANDIMULYO TH. 1986 & 1987

MACAM GERAKAN	1986	1987
A. JUMLAH GUCUS DEPAN	53	53
B. SUMBER DIDIK	211	181
C. ANAK DIDIK :		
1. Pandega	-	-
2. Penegak	371	-
3. Penggalang	2 006	1 711
4. Siaga	6 864	935
JUMLAH PRAMUKA	9 118	2 827

BANYAKNYA PENCAPAIAN AKSEPTOR KB BARU  
TIAP HULAN, KECAMATAN CANDIMULYO -  
TAHLIN 1986/1987 - 1987/1988.

JENIS KONTRASEPSI	1986/1987	1987/1988.
1. I U D .	628	421
2. P I L .	70	173
3. KONDOM.	-	-
4. O V .	-	-
5. SUNTIK.	202	382
6. M O P .	2	-
7. M O W .	22	54
8. IMPLANT.	1	21
J U M L A H .	9 251	1 051



BANYAKNYA PKB ( PAGUYUBAN KELUARGA BAHAGIA )

KECAMATAN CANDIMULYO TAHUN 1982 DAN 1987 .

TAHUN	JUMLAH DUSUN	JUMLAH PKB	PENGUNJUNG	
			K I A	K K B
1982	96	122	4 022	8 545
1983	96	122	3 426	3 564
1984	96	124	1 659	31 425
1985	96	122	2 862	846
1986	96	122	5 723	1 706
1987	96	122	1 996	1 191

BANYAKNYA TEMPAT IBADAH KECAMATAN CANDIMULYO

TAHUN 1983 s.d. 1987

NAMA TEMPAT IBADAH	1983	1984	1985	1986	1987
1. MASJID	47	47	47	48	60
2. LANGGAR	137	138	138	138	138
3. MUSHOLA	-	-	-	-	-
4. GEREJA	2	2	3	3	4
5. KUIL	-	-	-	-	-

BANYAKNYA PEMELUK AGAMA DIRINCI MENURUT  
JENISNYA, KECAMATAN CANDIMULYO TH. 1983 sd 1987

PEMELUK AGAMA.	1983	1984	1985	1986	1987
1. I S L A M .	38 723	38 812	38 920	39 293	39 729
2. KATHOLIK .	612	607	618	618	487
3. KRISTEN	192	164	231	257	271
4. B U D H A .	-	-	-	-	-
5. H I N D U .	-	-	-	-	-
J U M L A H .	39 527	39 583	39 769	40 168	40 487

BANYAKNYA NIKAH, TALAK, CERAI, HUKUM  
KECAMATAN CANDIMULYO TAHUN 1982 sd. 1987

T A H U N	NIKAH	TALAK	CERAI	HUKUM
1 9 8 2	286	46	5	1
1 9 8 3	221	56	8	1
1 9 8 4	194	55	1	-
1 9 8 5	202	30	4	-
1 9 8 6	317	37	4	-
1 9 8 7	330	37	6	-

## V. PERTANIAN

<https://magelangkab.bps.go.id>

## LUAS PANEN, RATA - RATA PRODUKSI TANAMAN

BAHAN MAKANAN, KEC. CANDIMULIO TH. 1985 sd 1987.

JENIS TANAMAN	TAHUN.	LUAS PANEN ( HA )	RATA - RATA PROD. (KW/HA)	PRODUKSI ( TON )
1. Padi	1985	1 534	50,46	7 694
	1986	1 757	49,35	8 687
	1987	1 614	47,68	7 599
2. Jagung	1985	1 674	25,59	4 284
	1986	1 326	29,01	3 926
	1987	1 000	28,26	4 246
3. Ketela pohon	1985	1 610	97,9	15 632
	1986	952	130,77	12 449
	1987	394	122,85	5 771
4. Ketela rambat	1985	46	11,1	511
	1986	139	7,11	989
	1987	47	11,1	511
5. Kacang tanah	1985	109	8,27	907
	1986	262	7,11	1944
	1987	48	8,12	391
6. Kedelai	1985	12	8,50	102
	1986	21	8,10	170
	1987	3	6,67	20
7. Kacang hijau	1985	-	-	-
	1986	-	-	-
	1987	-	-	-

**LUAS TANAMAN DAN PRODUKSI TANAMAN**  
**PERKEBUNAN RAKYAT, KEC. CANDIMULYO TH. 1986 & 1987**

JENIS TANAMAN	LUAS TANAMAN (Ha)		PRODUKSI (kg)	
	1986	1987	1986	1987
1. Panili	10,008	8,940	25 800	17 937,2
2. Kapuk	1 865	1 402	296	127
3. Cengkih	75 019	74 312	5 981	2 806
4. Kopi	23 471	22 861	2 836	1 696
5. Tembakau	72,000	60,000	3 686	34 400
6. Kelapa	97 001	96 528	2311 170	2283 102

Veterangan : - Khusus tanaman Panili dan Tembakau

Luas tanaman satuannya Ha.

- Untuk Produksi Kelapa satuannya butir.

PRODUKSI IKAN AIR TAWAR

KECAMATAN CANDIMULYO TH. 1982 sd 1987

TEMPAT PEMELIHARAAN	TAHUN	LUAS ( HA )	PRODUKSI ( TON )
1. Sawah	1987	6,411	0,816
	1986	6,347	0,780
	1985	5,770	0,700
	1984	5,500	0,500
	1983	-	-
	1982	-	-
2. Kolam	1987	2,525	11,244
	1986	2,50	11,669
	1985	2,380	10,835
	1984	2,250	10,125
	1983	1,520	5,260
	1982	4,470	7,754
3. Perairan Umum	1987	23,000	6,029
	1986	23,000	5,976
	1985	23,000	5,549
	1984	23,000	5,294
	1983	23,000	5,294
	1982	23,000	5,869
4. U P R .	1987	0,112	1980000 ekor
	1986	0,106	1869200 ekor



BANYAKNYA TERNAK DAN UNGGAS KECAMATAN

CANDIMULYO TAHUN 1986 & 1987.

JENIS TERNAK / UNGGAS	1986	1987
1. Sapi perah	-	-
2. Sapi biasa	4 397	4 392
3. Kerbau	238	213
4. Kambing/domba	8 115	8 428
5. Babi	6	-
6. Kuda	5	5
7. Ayam kampung	53 337	55 617
8. Ayam ras	4 190	4 271
9. Itik	1 851	1 635
10. Itik manila	1 884	1 757

## VI. PERHUBUNGAN

<https://magelangkab.bps.go.id>

## BANYAKNYA PRASARANA PERHUBUNGAN /

KOMUNIKASI, KECAMATAN CANDIMULYO TAHUN 1986 &amp; 1987.

JENIS PRASARANA	BANYAKNYA	
	1986	1987
1. Radio	1 276	1 236
2. Televisi	258	287
3. Sepeda	1 239	1 075
4. Telephone	-	-
5. Sepeda motor	369	361
6. Mobil Dinas	2	2
7. Mobil Pribadi	4	4
8. Mobil Taksi, Oplet, Colt	24	24
9. Bus	-	-
10. Truck	6	7
11. Andong / Dolar	-	-
12. Gerobak dorong/hewan	-	7
13. Becak	-	-

PANJANG JALAN TIAP-TIAP KLAS JALAN  
KECAMATAN CANDIMULYO TH. 1986-1987

TINGKAT KLAS JALAN	PANJANGNYA
1. Jalan klas II	- Km.
2. Jalan klas III	- Km.
3. Jalan klas III <sup>A</sup>	- Km.
4. Jalan klas IV	- Km.
5. Jalan klas V	13 Km.
6. Jalan Desa aspal	3 Km.
7. Jalan Desa bukan aspal	151,6 Km.