

# *Kecamatan Tanjung Selor Dalam Angka*

Tanjung Selor District In Figures

**2024** • ————— ▶▶▶



BADAN PUSAT STATISTIK  
KABUPATEN BULUNGAN  
BPS-STATISTICS OF  
BULUNGAN REGENCY



Katalog/Catalogue: 1102001.6502050

# *Kecamatan Tanjung Selor Dalam Angka*

Tanjung Selor District In Figures

**2024**



<https://bulungankab.bps.go.id>



BADAN PUSAT STATISTIK  
KABUPATEN BULUNGAN  
BPS-STATISTICS OF  
BULUNGAN REGENCY

## **KECAMATAN TANJUNG SELOR DALAM ANGKA**

### ***Tanjung Selor District in Figures***

**2024**

Volume xx, 2024

Katalog /*Catalogue*: 1102001.6502010

ISSN: -

Nomor Publikasi/*Publication Number*: ...

Ukuran Buku/*Book Size*: 14,8 cm x 21 cm

Jumlah Halaman/*Number of Pages* : ...+... hal/*pages*

Penyusun Naskah/*Manuscript Drafter*:

BPS Kabupaten Bulungan

*BPS-Statistics of Bulungan Regency*

Penyunting/*Editor*:

BPS Kabupaten Bulungan

*BPS-Statistics of Bulungan Regency*

Pembuat Kover/*Cover Designer*:

BPS Kabupaten Bulungan

*BPS-Statistics of Bulungan Regency*

Penerbit/*Publisher*

©BPS Kabupaten Bulungan/*BPS-Statistics of Bulungan Regency*

Sumber Ilustrasi/*Illustration Source*: Freepik, Flaticon

Dilarang mereproduksi dan/atau menggandakan sebagian atau seluruh isi buku ini untuk tujuan komersial tanpa izin tertulis dari Badan Pusat Statistik Kabupaten Bulungan.  
*It is prohibited to reproduce and/or duplicate part or all of this book for commercial purpose without permission from BPS-Statistics of Bulungan Regency.*

**TIM PENYUSUN/COMPILERS**  
**KECAMATAN TANJUNG SELOR DALAM ANGKA**  
*Tanjung Selor District in Figures*  
**2024**

**Pengarah/Director**

Yuda Agus Irianto

**Penanggung Jawab/Persons in Charge**

Yuda Agus Irianto

**Penyunting/Editors**

Fachri Izzudin Lauardi • Afnita Rahma Auliya Putri • Rosetina Fini Alsera

**Pengolah Data dan Penulis Naskah/Data Processor and Writers**

Fachri Izzudin Lauardi • Afnita Rahma Auliya Putri • Rosetina Fini Alsera

**Penata Letak/Layout Designers**

Fachri Izzudin Lauardi

**Penerjemah/Translators**

Fachri Izzudin Lauardi • Afnita Rahma Auliya Putri • Rosetina Fini Alsera



## **KONTRIBUTOR DATA/DATA CONTRIBUTORS**

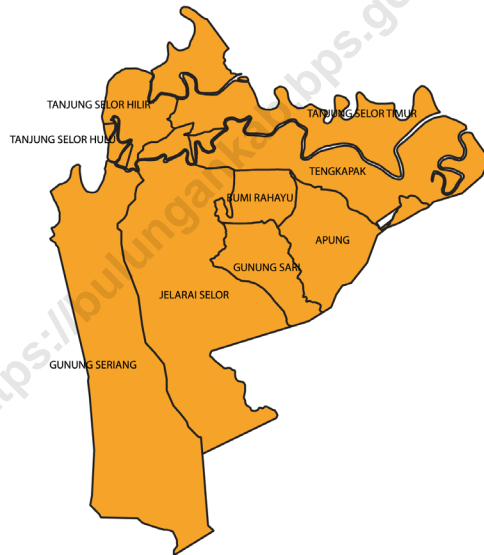
1. Kementerian Agama/*Ministry of Religious Affair*
2. Kementerian Pendidikan dan Kebudayaan/*Ministry of Education and Culture*
3. Badan Meteorologi Klimatologi dan Geofisika/*Meteorological, Climatology, and Geophysical Agency*
4. Badan Pusat Statistik/*BPS-Statistics Indonesia*
5. Dinas Kependudukan dan Pencatatan Sipil Kabupaten Bulungan/*Population and Civil Registration Department of Bulungan Regency*
6. Dinas Pertanian Kabupaten Bulungan/*Agriculture Department of Kabupaten Bulungan Regency*
7. Kantor Kecamatan Tanjung Selor/*Tanjung Selor District Office*





**PETA WILAYAH KECAMATAN TANJUNG SELOR**  
**MAP OF TANJUNG SELOR DISTRICT**

**TANJUNG SELOR**





**KEPALA BPS KABUPATEN BULUNGAN**  
**HEAD OF BPS-STATISTICS OF BULUNGAN REGENCY**



**YUDA AGUS IRIANTO**




## KATA PENGANTAR

Kecamatan Tanjung Selor Dalam Angka 2024 merupakan publikasi tahunan yang diterbitkan oleh BPS Kabupaten Bulungan. Publikasi ini memuat data/informasi statistik tentang hasil-hasil pembangunan di Wilayah Kecamatan Tanjung Selor selama 2023, yang banyak diperlukan dalam evaluasi pembangunan. Data yang disajikan dalam publikasi ini terdiri dari data primer hasil Sensus/Survei yang dilakukan oleh BPS Kabupaten Bulungan dan data sekunder yang bersumber dari berbagai instansi/dinas/lembaga pemerintah. Publikasi ini terdiri dari 7 bab, mulai dari bab geografi hingga ekonomi.

Disadari bahwa publikasi ini belum sepenuhnya memenuhi harapan pihak pemakai data khususnya para perencana, namun diharapkan dapat membantu melengkapi penyusunan rencana pembangunan di Kecamatan Tanjung Selor. Publikasi ini dapat terwujud berkat kerjasama dan bantuan dari berbagai pihak baik instansi pemerintah maupun swasta.

Kepada semua pihak yang telah membantu kegiatan penyusunan dan penerbitan publikasi ini, kami mengucapkan terima kasih yang sebanyak-banyaknya. Akhirnya saran dan kritik yang membangun untuk perbaikan dan penyempurnaan publikasi ini di masa mendatang sangat kami harapkan. Semoga publikasi ini bermanfaat.

Tanjung Selor, September 2024  
Kepala BPS Kabupaten Bulungan



**Yuda Agus Irianto**


## **PREFACE**

*Tanjung Selor District in Figures 2024 is an annual publication published by BPS-Statistics of Bulungan Regency. This publication contains statistical data/information on development outcomes in the Tanjung Selor during 2023, which are much needed in development evaluation. The data presented in this publication consists of primary data from the Census/Survey conducted by BPS-Statistics of Bulungan Regency and secondary data sourced from various government agencies/services/institutions. This publication consists of 7 chapters, ranging from geography to economy.*

*It is realized that this publication has not fully met the expectations of data users, especially planners, but is expected to help complete the development plan in Tanjung Selor District. This publication was made possible thanks to the cooperation and assistance of various parties, both government and private agencies.*

*To all those who have assisted in the preparation and publication of this paper, we express our deepest gratitude. Finally, suggestions and constructive criticism for the improvement and improvement of future publications are very much appreciated. I hope this publication is useful.*

*Tanjung Selor, September 2024*  
*Head of BPS-Statistics Bulungan Regency*



**Yuda Agus Trianto**

**DAFTAR ISI/CONTENTS**  
**KECAMATAN TANJUNG SELOR DALAM ANGKA**  
*Tanjung Selor District in Figures*  
**2024**

	Halaman <i>Page</i>
Kata Pengantar/ <i>Preface</i> .....	xii
Daftar Isi/ <i>Contents</i> .....	xiii
Daftar Tabel/ <i>List of Tables</i> .....	xv
Daftar Gambar/ <i>List of Figures</i> .....	xxi
Penjelasan Umum/ <i>Explanatory Notes</i> .....	xxiii
Daftar Singkatan/ <i>List of Abbreviation</i> .....	xxv
1. Geografi dan Iklim/ <i>Geography and Climate</i> .....	1
2. Pemerintahan/ <i>Government</i> .....	11
3. Penduduk/ <i>Population</i> .....	21
4. Sosial dan Kesejahteraan Rakyat/ <i>Social and Welfare</i> .....	31
5. Pertanian/ <i>Agriculture</i> .....	59
6. Pariwisata, Transportasi, dan Komunikasi/ <i>Tourism, Transportation, and Communication</i> .....	73
7. Perbankan, Koperasi, dan Perdagangan/ <i>Banking, Cooperative, and Trade</i> .....	87
Daftar Pustaka/ <i>Bibliography</i> .....	99





## DAFTAR TABEL/LIST OF TABLES

Tabel Table	Halaman Page
<b>1. GEOGRAFI DAN IKLIM/GEOGRAPHY AND CLIMATE</b>	
<b>1.1 KEADAAN GEOGRAFI GEOGRAPHY CONDITION</b>	
1.1.1 Luas Daerah Menurut Desa/Kelurahan di Kecamatan Tanjung Selor, 2023 <i>Total Area by Villages/Kelurahan in Tanjung Selor District, 2023 .....</i>	8
1.1.2 Jarak ke Ibukota Kecamatan dan Ibukota Kabupaten/Kota Menurut Desa/Kelurahan di Kecamatan Tanjung Selor (km), 2023 <i>Distance to the District Capital and Regency/Municipal Capital by Villages/Kelurahan in Tanjung Selor District (km), 2023 .....</i>	9
<b>2. PEMERINTAHAN/GOVERNMENT</b>	
<b>2.1 WILAYAH ADMINISTRATIF ADMINISTRATIVE AREA</b>	
2.1.1 Jumlah Rukun Warga (RW) dan Rukun Tetangga (RT) Menurut Desa/Kelurahan di Kecamatan Tanjung Selor, 2023 <i>Number of Rukun Warga and Rukun Tetangga by Villages/ Kelurahan in Tanjung Selor District, 2023 .....</i>	17
<b>2.2 SUMBER DAYA MANUSIA HUMAN RESOURCES</b>	
2.2.1 Jumlah Pegawai Negeri Sipil Menurut Pemerintah Daerah dan Jenis Kelamin di Kecamatan Tanjung Selor, 2023 <i>Number of Civil Servants by Local Government and Sex in Tanjung Selor District, 2023 .....</i>	18
2.2.2 Jumlah Pegawai Negeri Sipil Pemerintah Daerah Kecamatan Tanjung Selor Menurut Tingkat Pendidikan dan Jenis Kelamin, 2023	

<i>Number of Civil Servants of Tanjung Selor District Government by Educational Level and Sex, 2023 .....</i>	19
---	----

**3. PENDUDUK/POPULATION**

3.1	Penduduk, Distribusi Persentase Penduduk, Kepadatan Penduduk, Rasio Jenis Kelamin Penduduk Menurut Desa/Kelurahan di Kecamatan Tanjung Selor, 2023 <i>Population, Percentage Distribution of Population, Population Density, and Population Sex Ratio by Villages/Kelurahan in Tanjung Selor District, 2023 .....</i>	27
3.2	Jumlah Penduduk Menurut Kelompok Umur dan Jenis Kelamin di Kecamatan Tanjung Selor, 2023 <i>Population by Age Groups and Sex in Tanjung Selor District, 2023 .....</i>	29

**4. SOSIAL DAN KESEJAHTERAAN RAKYAT/SOCIAL AND WELFARE**

**4.1 PENDIDIKAN  
EDUCATION**

4.1.1	Banyaknya Desa <sup>1</sup> /Kelurahan yang Memiliki Fasilitas Sekolah Menurut Tingkat Pendidikan di Kecamatan Tanjung Selor, 2021–2023 <i>Number of Villages<sup>1</sup>/Kelurahan Having Educational Facilities by Educational Level in Tanjung Selor District, 2021–2023 .....</i>	37
4.1.2	Jumlah Sekolah Menurut Tingkat Pendidikan di Kecamatan Tanjung Selor, 2022/2023 dan 2023/2024 <i>Number of Schools by Educational Level in Tanjung Selor District, 2022/2023 and 2023/2024 .....</i>	38
4.1.3	Jumlah Guru Menurut Tingkat Pendidikan di Kecamatan Tanjung Selor, 2022/2023 dan 2023/2024 <i>Number of Teachers by Educational Level in Tanjung Selor District, 2022/2023 and 2023/2024 .....</i>	39
4.1.4	Jumlah Murid Menurut Tingkat Pendidikan di Kecamatan Tanjung Selor, 2022/2023 dan 2023/2024 <i>Number of Pupils by Educational Level in Tanjung Selor District, 2022/2023 and 2023/2024 .....</i>	40

**4.2 KESEHATAN  
HEALTH**

4.2.1 Banyaknya Desa<sup>1</sup>/Kelurahan yang Memiliki Sarana Kesehatan Menurut Jenis Sarana Kesehatan di Kecamatan Tanjung Selor, 2021–2023  
*Number of Villages<sup>1</sup>/Kelurahan Health Facilities by Type of Health Facilities in Tanjung Selor District, 2021–2023*..... 41

4.2.2 Banyaknya Warga Penderita Kekurangan Gizi Menurut Desa/Kelurahan di Kecamatan Tanjung Selor, 2023  
*Number of People with Malnutrition by Villages/Kelurahan in Tanjung Selor District, 2023*..... 42

**4.3 PERUMAHAN DAN LINGKUNGAN  
HOUSING AND ENVIRONMENT**

4.3.1 Banyaknya Desa<sup>1</sup>/Kelurahan Menurut Sumber Air Minum Sebagian Besar Keluarga di Kecamatan Tanjung Selor, 2021–2023  
*Number of Villages<sup>1</sup>/Kelurahan by Drinking Water Source of Majority Family in Tanjung Selor District, 2021–2023* ..... 43

4.3.2 Banyaknya Keluarga Menurut Desa/Kelurahan dan Jenis Pengguna Listrik di Kecamatan Tanjung Selor, 2023  
*Number of Family by Villages/Kelurahan and Type of Electricity Consumer in Tanjung Selor District, 2023* ..... 44

4.3.3 Banyaknya Desa<sup>1</sup>/Kelurahan Menurut Sumber Penerangan Jalan Utama Desa/Kelurahan di Kecamatan Tanjung Selor, 2021–2023  
*Number of Villages<sup>1</sup>/Kelurahan by Source of Villages/Kelurahan's Main Street Illumination in Tanjung Selor District, 2021–2023* ..... 45

4.3.4 Banyaknya Desa<sup>1</sup>/Kelurahan Menurut Penggunaan Fasilitas Tempat Buang Air Besar Sebagian Besar Keluarga di Kecamatan Tanjung Selor, 2021–2023  
*Number of Villages<sup>1</sup>/Kelurahan by Toilet Facility Used by Majority Family in Tanjung Selor District, 2021–2023* ..... 46

4.3.5 Banyaknya Desa/Kelurahan Menurut Jenis Bahan Bakar untuk Memasak yang Digunakan Sebagian Besar Keluarga di Kecamatan Tanjung Selor, 2023  
*Number of Villages/Kelurahan by Type of Cooking Fuel Used by Majority Family in Tanjung Selor District, 2023* ..... 47

**4.4 AGAMA DAN SOSIAL LAINNYA**

**RELIGION AND OTHER SOCIAL AFFAIRS**

4.4.1	Jumlah Tempat Peribadatan Menurut Desa/ Kelurahan di Kecamatan Tanjung Selor, 2023 <i>Number of Worship Places by Villages/Kelurahan in Tanjung Selor District, 2023</i> .....	48
4.4.2	Banyaknya Kejadian Bencana Alam Menurut Desa/Kelurahan dan Jenis Bencana Alam di Kecamatan Tanjung Selor, 2023 <i>Number of Natural Disaster Events by Villages/Kelurahan and Type of Natural Disaster in Tanjung Selor District, 2023</i> .....	49
4.4.3	Banyaknya Korban Jiwa Akibat Bencana Alam Menurut Desa/Kelurahan dan Jenis Bencana Alam di Kecamatan Tanjung Selor, 2023 <i>Number of Fatalities Due to Natural Disasters by Villages/Kelurahan and Type of Natural Disaster in Tanjung Selor District, 2023</i> .....	52
4.4.4	Keberadaan Fasilitas/Upaya Antisipasi/Mitigasi Bencana Alam Menurut Desa/Kelurahan di Kecamatan Tanjung Selor, 2023 <i>Existence of Facilities/Efforts for Anticipation/Mitigation of Natural Disasters by Villages/Kelurahan by Villages/Kelurahan in Tanjung Selor District, 2023</i> .....	55
4.4.5	Banyaknya Desa/Kelurahan yang Memiliki Kelompok Kegiatan Olahraga Menurut Jenis Olahraga dan Ketersediaan Fasilitas/ Lapangan Olahraga di Kecamatan Tanjung Selor, 2023 <i>Number of Villages/Kelurahan Having Sport Activities Groups by Type of Sport and Availability of Sport Facilities/Fields in Tanjung Selor District, 2023</i> .....	57

**5. PERTANIAN/AGRICULTURE**

5.1	Luas Panen Tanaman Sayuran dan Buah- buahan Semusim Menurut Jenis Tanaman di Kecamatan Tanjung Selor (ha), 2020–2023 <i>Harvested Area of Seasonal Vegetables and Fruits by Kind of Plant in Tanjung Selor District (ha), 2020–2023</i> .....	65
-----	--	----

Tabel Table		Halaman Page
5.2	Produksi Tanaman Sayuran dan Buah-buahan Semusim Menurut Jenis Tanaman di Kecamatan Tanjung Selor (kuintal), 2020–2023 <i>Production of Seasonal Vegetables and Fruits by Kind of Plant in Tanjung Selor District (quintal), 2020–2023</i> .....	66
5.3	Luas Panen Tanaman Biofarmaka Menurut Jenis Tanaman di Kecamatan Tanjung Selor (m <sup>2</sup> ), 2020–2023 <i>Harvested Area of Medicinal Plants by Kind of Plant in Tanjung Selor District (m<sup>2</sup>), 2020–2023</i> .....	67
5.4	Produksi Tanaman Biofarmaka Menurut Jenis Tanaman di Kecamatan Tanjung Selor (kg), 2020–2023 <i>Production of Medicinal Plants by Kind of Plant in Tanjung Selor District (kg), 2020–2023</i> .....	68
5.5	Luas Panen Tanaman Hias Menurut Jenis Tanaman di Kecamatan Tanjung Selor (m <sup>2</sup> ), 2020–2023 <i>Harvested Area of Ornamental Plants by Kind of Plant in Tanjung Selor District (m<sup>2</sup>), 2020–2023</i> .....	69
5.6	Produksi Tanaman Hias Menurut Jenis Tanaman di Kecamatan Tanjung Selor (tangkai), 2020–2023 <i>Production of Ornamental Plants by Kind of Plant in Tanjung Selor District (stalks), 2020–2023</i> .....	70
5.7	Produksi Buah-Buahan dan Sayuran Tahunan Menurut Jenis Tanaman di Kecamatan Tanjung Selor (kuintal), 2020–2023 <i>Production of Annual Fruits and Vegetables by Kind of Plant in Tanjung Selor District (quintal), 2020–2023</i> .....	71
<b>6.</b>	<b>PARIWISATA, TRANSPORTASI, DAN KOMUNIKASI/TOURISM, TRANSPORTATION, AND COMMUNICATION</b>	
<b>6.1</b>	<b>PARIWISATA TOURISM</b>	
6.1.1	Jumlah Sarana Akomodasi Menurut Desa/Kelurahan dan Jenis Akomodasi di Kecamatan Tanjung Selor, 2023	

Tabel Table	Halaman Page
<i>Number of Accomodation Facilities by Villages/Kelurahan and Type of Accomodation in Tanjung Selor District, 2023 .....</i>	80
<b>6.2 TRANSPORTASI TRANSPORTATION</b>	
6.2.1 Prasarana dan Sarana Transportasi Antardesa/Kelurahan Menurut Desa/Kelurahan di Kecamatan Tanjung Selor, 2023 <i>Inter-Villages/Kelurahan Transportation Infrastructure and Facilities by Villages/Kelurahan in Tanjung Selor District, 2023.....</i>	81
<b>6.3 KOMUNIKASI COMMUNICATION</b>	
6.2.2 Keberadaan Kantor Pos/Pos Pembantu/Rumah Pos, Pos Keliling, dan Perusahaan/Agen Jasa Ekspedisi Swasta Menurut Desa/Kelurahan di Kecamatan Tanjung Selor, 2023 <i>Number of Post Office/Subsidiary of Post Office, Mobile Portal Service, Private Expedition Service Company by Villages/Kelurahan in Tanjung Selor District, 2023.....</i>	83
6.3.1 Jumlah Menara Telepon seluler dan Operator Layanan Komunikasi Telepon Seluler Menurut Desa/ Kelurahan di Kecamatan Tanjung Selor, 2023 <i>Number of Base Transceiver Station (BTS) and Cellular Phone Communication Service Operators by Villages/Kelurahan in Tanjung Selor District, 2023 .....</i>	84
6.3.2 Kekuatan Sinyal Telepon Seluler dan Jenis Sinyal Internet Telepon Seluler Menurut Desa/ Kelurahan di Kecamatan Tanjung Selor, 2023 <i>The Strenght of Celular Phone Signal by Villages/Kelurahan in Tanjung Selor District, 2023.....</i>	85
<b>7. PERBANKAN, KOPERASI, DAN PERDAGANGAN/BANKING, COOPERATIVE, AND TRADE</b>	
7.1 Banyaknya Sarana Lembaga Keuangan Bank Menurut Desa/ Kelurahan dan Jenis Bank di Kecamatan Tanjung Selor, 2023 <i>Number of Bank by Villages/Kelurahan and Type of Bank in Tanjung Selor District, 2023 .....</i>	94

Tabel Table		Halaman Page
7.2	Banyaknya Koperasi Aktif Menurut Menurut Desa/Kelurahan dan Jenis Koperasi di Kecamatan Tanjung Selor, 2023 <i>Number of Cooperative by Villages/Kelurahan and Type of Cooperative in Tanjung Selor District, 2023</i> .....	95
7.3	Banyaknya Sarana Perdagangan Menurut Desa/Kelurahan dan Jenis Sarana Perdagangan di Kecamatan Tanjung Selor, 2023 <i>Number of Trade Facilities by Villages/Kelurahan and Type of Trade Facilities in Tanjung Selor District, 2023</i> .....	97

<https://bulungankab.bps.go.id>





## DAFTAR GAMBAR/LIST OF FIGURES

Gambar Figure		Halaman Page
1.1	Luas Daerah menurut Desa/Kelurahan (%), 2023 <i>Total Area by Village/Kelurahan (%), 2023</i> .....	6
1.2	Jarak ke Ibukota Kecamatan Menurut Desa/ Kelurahan di Kecamatan YYYYY (km), 2023 <i>Distance to the District Capital by Village/Kelurahan in YYYYY District (km), 2023</i> .....	7
2.1	” ..... .....	15
2.2	” ..... .....	16
3.1	” ..... .....	25
3.2	” ..... .....	26
4.1	” ..... .....	35
4.2	” ..... .....	36
5.1	” ..... .....	63
5.2	” ..... .....	64
6.1	” ..... .....	78

Gambar  
Figure

Halaman  
Page

6.2	*** ..... .....	79
7.1	*** ..... .....	92
7.2	*** ..... .....	93

<https://bulungankab.bps.go.id>

## PENJELASAN UMUM/EXPLANATORY NOTES

Tanda-tanda, satuan-satuan, dan lain-lainnya yang digunakan dalam publikasi ini adalah sebagai berikut:

*Symbols, measurement units, and acronyms which are used in this publication, are as follows:*

### 1. TANDA-TANDA/SYMBOLS

Data tidak tersedia/ <i>Data not available</i> .....	: ...
Tidak ada atau nol / <i>Null or zero</i> .....	: -
Data dapat diabaikan/ <i>Data negligible</i> .....	: ~0
Tanda decimal/ <i>Decimal point</i> .....	: ,
Data tidak dapat ditampilkan/ <i>Not applicable</i> .....	: NA
Angka estimasi/ <i>Estimated figures</i> .....	: e
Angka diperbaiki/ <i>Revised figures</i> .....	: r
Angka sementara/ <i>Preliminary figures</i> .....	: *
Angka sangat sementara/ <i>Very preliminary figures</i> .....	: **
Angka sangat sangat sementara/ <i>Very very preliminary figures</i> .....	: ***

### 2. SATUAN/UNITS

barel/ <i>barrel</i> .....	: 158,99 liter/ <i>litres</i> = 1/6,2898 m <sup>3</sup>
hektare (ha)/ <i>hectare (ha)</i> .....	: 10.000 m <sup>2</sup>
kilometer (km)/ <i>kilometres (km)</i> .....	: 1.000 meter/ <i>meters (m)</i>
knot/ <i>knot</i> .....	: 1,8523 km/jam ( <i>km/hour</i> )
kuintal/ <i>quintal</i> .....	: 100 kg
KWh .....	: 1.000 Watt <i>hour</i>
MWh .....	: 1.000 KWh
liter (untuk beras)/ <i>litre (for rice)</i> .....	: 0,80 kg
MMSCF .....	: 1/35,3 m <sup>3</sup>
metrik ton (m.ton)/ <i>metric ton (m. ton)</i> .....	: 0,98421 long ton = 1.000 kg
ons/ <i>ounce</i> .....	: 28,31 gram/ <i>grams</i>
ton .....	: 1.000 kg

Satuan lain: buah, dus, butir, helai/lembar, kaleng, batang, pulsa, ton kilometer (ton-km), jam, menit, persen (%).

*Other units: unit, pack, pieces, sheet, tin, pulse, ton-kilometres(ton-km), hour, minute, percent (%).*

Perbedaan angka di belakang koma disebabkan oleh pembulatan angka.

*The difference in decimal numbers is caused by rounding.*



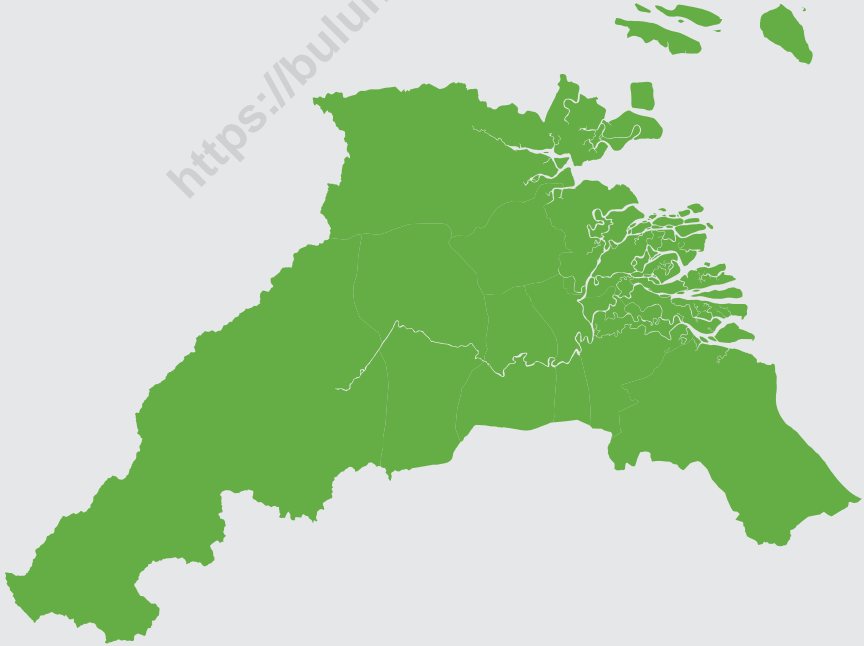
## DAFTAR SINGKATAN/LIST OF ABBREVIATION

SI	: Stasiun Iklim/ <i>Climate Station</i>
SMPK	: Stasiun Meterologi Pertanian Khusus/ <i>Special Agricultural Meteorological Station</i>
t.t	: Tempat tidur/ <i>Bed</i>
BCG	: Bacillus Calmette Guerin
DPT	: Difteri, Pertusis, Tetanus/ <i>Diphtheria, Tetanus, and Pertussis</i>
TT	: Tetanus Toxoid
IOT	: Industri Obat Tradisional/ <i>Traditional Medicine Industry</i>
IKOT	: Industri Kecil Obat Tradisional/ <i>Traditional Medicine Small Industry</i>
Alkes	: Alat kesehatan/ <i>Health Kits</i>
PKRT	: Perbekalan Kesehatan Rumah tangga/ <i>Household Health Logistics</i>
Kompl	: Komplemen/ <i>Complement</i>
IRTP	: Industri Pangan Produksi Rumah Tangga/ <i>Foods Home Industry</i>
PBF	: Pedagang Besar Farmasi/ <i>Pharmacy Whole-seller</i>
GFK	: Gudang Farmasi Kab/Kota/Regency/ <i>Municipality Pharmacy Warehouse</i>
RB	: Rumah Bersalin/ <i>Delivery House</i>
Pustu	: Puskesmas pembantu/ <i>Auxiliary Public Health Center</i>
BP	: Balai Pengobatan/ <i>Polyclinic</i>
TPS	: Tempat Pembuangan Sampah Sementara / <i>landfill</i>
Jamkesmas	: Jaminan kesehatan masyarakat miskin/ <i>Poor public health insurance</i>
PJKMU	: Program Jaminan Kesehatan Masyarakat Umum/ <i>General Public Health Insurance Program</i>
SIUP	: Surat Ijin Usaha Perdagangan/ <i>Trading Permission Letter</i>
TDP	: Tanda Daftar Perusahaan/ <i>Company Registration Identity</i>
API	: Angka Pengenal Importir/ <i>Importer's Identity Number</i>



01

**GEOGRAFI**  
**GEOGRAPHY**



<https://bulungankab.bps.go.id>





## PENJELASAN TEKNIS

1. **Luas wilayah Desa/Kelurahan** mengacu kepada Peraturan Menteri Dalam Negeri Republik Indonesia No. 45 Tahun 2016 Tentang Pedoman Penetapan dan Penegasan Batas Desa.
2. **Batas** adalah tanda pemisah antara Desa yang bersebelahan baik berupa batas alam maupun batas buatan.
3. **Batas alam** adalah unsur-unsur alami seperti gunung, sungai pantai, danau dan sebagainya, yang dinyatakan atau ditetapkan sebagai pantai, danau dan sebagainya, yang dinyatakan atau ditetapkan sebagai batas Desa.
4. **Batas buatan** adalah unsur-unsur buatan manusia seperti pilar batas, jalan, rel kereta api, saluran irigasi dan sebagainya yang dinyatakan atau ditetapkan sebagai batas Desa.
5. **Batas Desa** adalah pembatas wilayah administrasi pemerintahan antar Desa yang merupakan rangkaian titik-titik koordinat yang berada pada permukaan bumi dapat berupa tanda-tanda alam seperti igir/punggung gunung/pegunungan (watershed), median sungai dan/atau unsur buatan dilapangan yang dituangkan dalam bentuk

## TECHNICAL NOTES

1. **Total area of the Village/Kelurahan** refers to the Regulation of the Minister of Home Affairs of the Republic of Indonesia No. 45 of 2016 About Guidelines for Establishing Village Boundaries.
2. **Boundary** is a sign of separation between adjoining villages in the form of natural and artificial boundaries.
3. **Natural boundaries** are natural elements such as mountains, coastal rivers, lakes and so on, which are declared or designated as beaches, lakes and so on, which are declared or determined as village boundaries.
4. **Artificial boundaries** are man-made elements such as boundary pillars, roads, railways, irrigation canals and so on which are declared or set as village boundaries.
5. **Village boundaries** are the boundaries of the administrative area between villages which are a series of coordinate points located on the earth's surface which can be in the form of natural signs such as ridges/mountains/mountains (watershed), river medians and/or artificial elements in the field which are outlined in the form of map.

peta.

6. **Penetapan batas Desa** adalah proses penetapan batas Desa secara kartometrik di atas suatu peta dasar yang disepakati.
  7. **Metode kartometrik** adalah penelusuran/penarikan garis batas pada peta kerja dan pengukuran/perhitungan posisi titik, garis, jarak dan luas cakupan wilayah dengan menggunakan peta dasar dan informasi geospasial lainnya sebagai pendukung.
  8. **Penegasan batas Desa** adalah kegiatan penentuan titik- titik koordinat batas Desa yang dapat dilakukan dengan metode kartometrik dan/atau survey dilapangan, yang dituangkan dalam bentuk peta batas dengan daftar titik- titik koordinat batas Desa.
  9. **Jarak ke Ibukota Kecamatan** adalah jarak antara pusat Desa/ Kelurahan ke pusat Ibukota Kecamatan.
6. **Determination of village boundaries** is the process of determining village boundaries in a cartometric manner on an agreed base map.
  7. **The cartometric method** is tracing/drawing boundary lines on work maps and measuring/ calculation of the position of points, lines, distances and area coverage using a base map and other geospatial information as support.
  8. **Affirmation of Village boundaries** is an activity to determine the coordinates of the Village boundary points which can be carried out using a cartometric method and/or a field survey, which is outlined in the form of a boundary map with a list of coordinate points of the Village boundaries.
  9. **Distance to the Capital of District** is the distance between the Village/ Kelurahan to the capital center of District.

**ULASAN**

Berdasarkan posisi geografisnya, Kecamatan Tanjung Selor memiliki batas-batas: Utara – Kecamatan Tanjung Palas Tengah; Selatan – Kecamatan Tanjung Palas Timur; Barat – Kecamatan Tanjung Palas; Timur – Kecamatan Tanjung Palas Tengah dan Tanjung Palas Timur

Wilayah administrasi Kecamatan Tanjung Selor terdiri atas 9 Desa/ Kelurahan. desa/kelurahan Gunung Seriang merupakan desa/kelurahan terbesar dengan luas 226,26 km<sup>2</sup> atau 18,68 persen dari total wilayah Kecamatan Tanjung Selor.

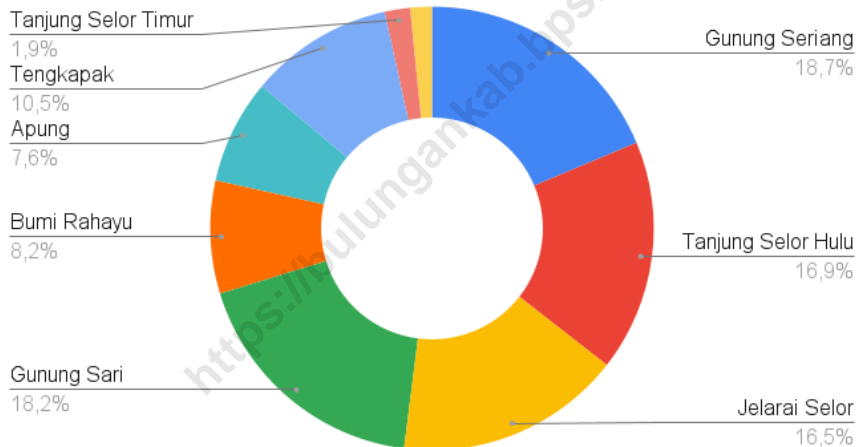
Di samping itu, kelurahan Tanjung Selor Hilir merupakan Ibukota Kecamatan Tanjung Selor dengan jarak ke Ibukota Kabupaten sekitar 5 km.

**DESCRIPTION**

*Based on its geographical position, Tanjung Selor Subdistrict has the following boundaries: North – Tanjung Palas Tengah Subdistrict; South – East Tanjung Palas Subdistrict; West – Tanjung Palas Subdistrict; East – Tanjung Palas Tengah and Tanjung Palas Timur Subdistricts*

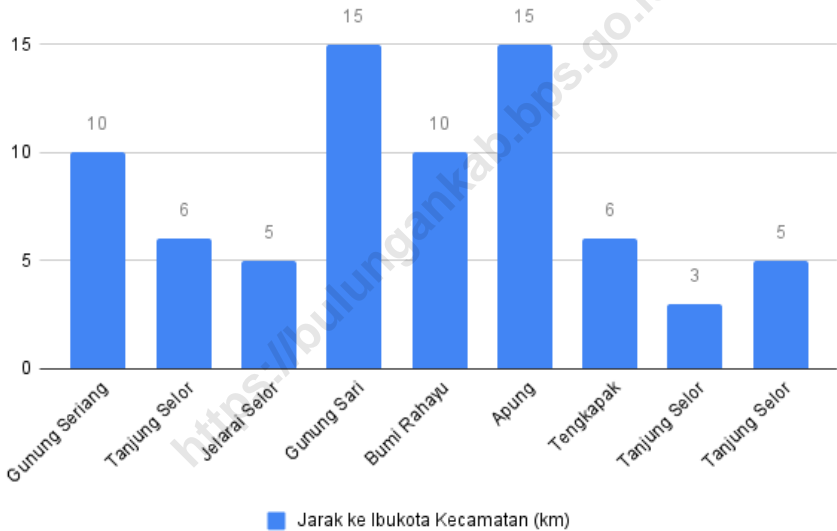
*The administrative area of Tanjung Selor Subdistrict consists of 9 villages/ kelurahan. Gunung Seriang village/ kelurahan is the largest village/ kelurahan with an area of 226.26 km<sup>2</sup> or 18.68 percent of the total area of Tanjung Selor Subdistrict.*

*In addition, the Tanjung Selor Hilir sub-district is the capital of the Tanjung Selor sub-district with a distance to the district capital of about 5 km.*



Sumber/Source : BPS, Pendataan Potensi Desa (Podes) 2022/BPS-Statistics Indonesia, Village Potential Data Collecting 2021

**Gambar 1.1** Luas Daerah menurut Desa/Kelurahan (%), 2021  
**Figures** *Total Area by Village/Kelurahan (%), 2021*



Sumber/Source: BPS, Pendataan Potensi Desa (Podes) 2022/BPS-Statistics Indonesia, Village Potential Data Collecting 2021

**Gambar**  
**Figures**

1.2

**Jarak ke Ibukota Kecamatan Menurut Desa/Kelurahan di Kecamatan Tanjung Selor (km), 2021**  
**Distance to the District Capital by Village/Kelurahan in Tanjung Selor District (km), 2021**

**Tabel**  
**Table** 1.1

**Luas Daerah Menurut Desa/Kelurahan di Kecamatan  
Tanjung Selor, 2021**  
*Total Area by Villages/Kelurahan in Tanjung Selor District,  
2021*

Desa/Kelurahan Village/Kelurahan	Luas Total Area (km <sup>2</sup> /sq.km)	Persentase terhadap Luas Kecamatan Percentage to District Area
(1)	(2)	(3)
Gunung Seriang	226,26	18,68
Tanjung Selor Hulu	204,33	16,87
Jelarai Selor	199,35	16,46
Gunung Sari	220,89	18,24
Bumi Rahayu	99,67	8,23
Apung	92	7,6
Tengkapak	127	10,49
Tanjung Selor Timur	22,5	1,86
Tanjung Selor Hilir	19,13	1,58
<b>Tanjung Selor</b>		

Catatan/Note: BPS tidak melaksanakan kegiatan Pendataan Potensi Desa (Podes) pada periode tahun 2022 dan 2023

Sumber/Source: BPS, Pendataan Potensi Desa (Podes) 2022/BPS-Statistics Indonesia, Village Potential Data Collecting 2021

**Tabel** 1.2  
**Table**

**Jarak ke Ibukota Kecamatan dan Ibukota Kabupaten/Kota Menurut Desa/Kelurahan di Kecamatan Tanjung Selor (km), 2021**  
*Distance to the District Capital and Regency/Municipal Capital by Villages/Kelurahan in Tanjung Selor District (km), 2021*

<b>Desa/Kelurahan</b> <i>Village/Kelurahan</i>	<b>Jarak ke Ibukota Kecamatan</b> <i>Distance to District Capital</i>	<b>Jarak ke Ibukota Kabupaten/ Kota</b> <i>Distance to Regency/Municipal Capital</i>
(1)	(2)	(3)
Gunung Seriang	10	10
Tanjung Selor Hulu	6	6
Jelarai Selor	5	5
Gunung Sari	15	15
Bumi Rahayu	10	13
Apung	15	15
Tengkapak	6	6
Tanjung Selor Timur	3	4
Tanjung Selor Hilir	5	5

Catatan/Note: BPS tidak melaksanakan kegiatan Pendataan Potensi Desa (Podes) pada periode tahun 2022 dan 2023  
Sumber/Source: BPS, Pendataan Potensi Desa (Podes) 2022/BPS-Statistics Indonesia, Village Potential Data Collecting 2021

<https://bulungankab.bps.go.id>



02

**PEMERINTAHAN  
GOVERNMENT**





**PENJELASAN TEKNIS****TECHNICAL NOTES**

1. **Menurut Undang-Undang Nomor 6 Tahun 2014 tentang Desa**, pemerintah desa adalah kepala desa atau yang disebut dengan nama lain dibantu perangkat desa sebagai unsur penyelenggara pemerintahan desa. Perangkat desa terdiri atas sekretaris desa (yang memimpin sekretariat desa) dan perangkat desa lainnya (terdiri atas sekretariat desa, pelaksana kewilayahan, dan pelaksana teknis).
  2. **Sekretariat desa** dipimpin oleh sekretaris desa dibantu oleh unsur staf sekretariat yang bertugas membantu kepala desa dalam bidang administrasi pemerintahan. Sekretariat desa paling banyak terdiri atas 3 (tiga) urusan yaitu urusan tata usaha dan umum, urusan keuangan, dan urusan perencanaan, dan paling sedikit 2 (dua) urusan yaitu urusan umum dan perencanaan, dan urusan keuangan.
  3. **Pelaksana teknis** merupakan unsur pembantu kepala desa sebagai pelaksana tugas operasional. Pelaksana teknis paling banyak terdiri atas 3 (tiga) seksi yaitu seksi pemerintahan, seksi kesejahteraan dan seksi pelayanan, paling sedikit 2 (dua) seksi yaitu seksi pemerintahan,
1. **According to Law Number 6 of 2014 concerning Villages**, the village government is the village head or what is called by another name assisted by village officials as an element of village administration. The village apparatus consists of the village secretary (who leads the village secretariat) and other village apparatus (consisting of the village secretariat, regional executives, and technical implementers).
  2. **The village secretariat** is led by the village secretary assisted by elements of the secretariat staff who are tasked with assisting the village head in the field of government administration. The village secretariat consists of at most 3 (three) affairs, namely administrative and general affairs, financial affairs, and planning matters, and at least 2 (two) affairs, namely general affairs and planning, and financial affairs.
  3. **The technical implementer** is the assistant element of the village head as the executor of operational tasks. Technical implementers consist of at most 3 (three) sections, namely the government section, the welfare section and the service section, at least 2 (two) sections, namely the government section,

serta seksi kesejahteraan dan pelayanan.

- 4. Pelaksana Kewilayahan** merupakan unsur pembantu Kepala Desa sebagai satuan tugas kewilayahan. Jumlah unsur Pelaksana Kewilayahan (Kadus, Ketua RT, dll) ditentukan secara proporsional antara pelaksana kewilayahan yang dibutuhkan dengan kemampuan keuangan desa serta memperhatikan luas wilayah kerja, karakteristik, geografis, jumlah kepadatan penduduk, serta sarana prasarana penunjang tugas.

*and the welfare and service section.*

- 4. The Regional Executive** is an assistant element of the Village Head as a regional task force. The number of elements of the Regional Executive (Kadus, Head of RT, etc.) is determined proportionally between the required regional implementers and the village's financial capacity and takes into account the size of the work area, characteristics, geography, population density, as well as supporting infrastructure for the task.

<https://bulungankab.go.id>

**ULASAN**

Jumlah SLS terbanyak di bawah desa/kelurahan di Kecamatan Tanjung Selor terdapat di Kelurahan Tanjung Selor Hilir dengan jumlah 108 SLS.

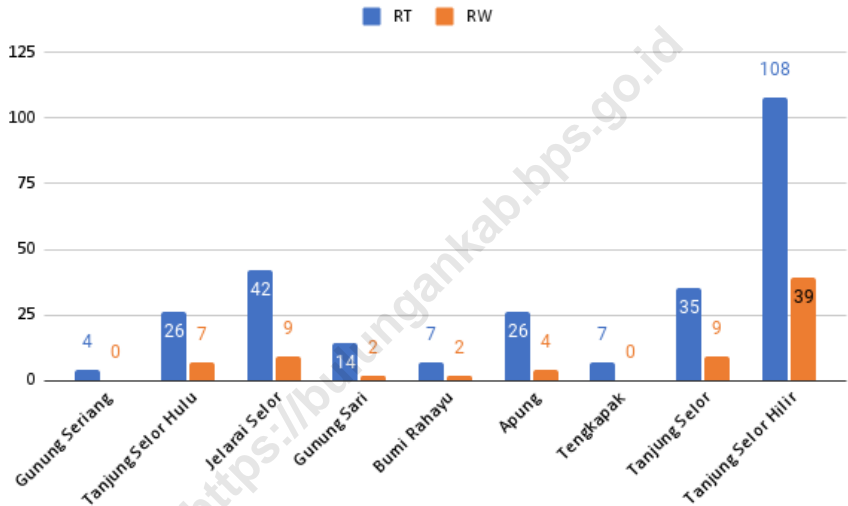
Setiap desa/kelurahan di Kecamatan Tanjung Selor memiliki Aparatur Pemerintah Desa/Kelurahan sebagai unsur penyelenggara pemerintahan desa/kelurahan. Jumlah Pegawai Negeri Sipil di Kecamatan Tanjung Selor adalah 50 orang, yang tersebar di kantor Kecamatan Tanjung Selor dan beberapa kantor kelurahan.

**DESCRIPTION**

*The largest number of SLS under villages/sub-districts in Tanjung Selor District is in Tanjung Selor Hilir Village with a total of 108 SLS.*

*Each village/sub-district in Tanjung Selor District has Village/Sub-district Government Apparatus as an element of village/sub-district government administration. The number of Civil Servants in Tanjung Selor District is 50 people, who are spread across the Tanjung Selor District office and several sub-district offices.*

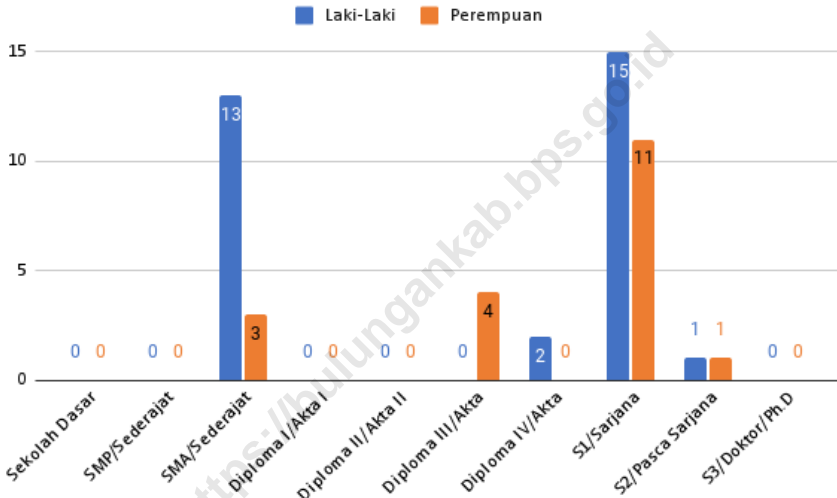
<https://bulungmora.go.id>



Sumber/Source: Updating Enumeration Area SLS 2024

**Gambar** 2.1  
**Figures**

**Jumlah Rukun Warga (RW) dan Rukun Tetangga (RT) Menurut Desa/Kelurahan di Kecamatan Tanjung Selor, 2023**  
*Number of Rukun Warga and Rukun Tetangga by Villages'/Kelurahan in Tanjung Selor District, 2023*



Sumber/Source: Badan Kepegawaian dan Pembangunan Sumber Daya Manusia Kabupaten Bulungan/ Bulungan Regency Human Resources Development and Personnel Agency

**Gambar** 2.2  
**Figures**

**Jumlah Pegawai Negeri Sipil Pemerintah Daerah  
Kecamatan Tanjung Selor Menurut Tingkat Pendidikan  
dan Jenis Kelamin, 2023**  
**Number of Civil Servants of Tanjung Selor District  
Government by Educational Level and Sex, 2023**

## 2.1 WILAYAH ADMINISTRATIF ADMINISTRATIVE AREA

**Tabel 2.1.1** Jumlah Rukun Warga (RW) dan Rukun Tetangga (RT) Menurut Desa/Kelurahan di Kecamatan Tanjung Selor, 2023  
*Number of Rukun Warga and Rukun Tetangga by Villages'/Kelurahan in Tanjung Selor District, 2023*

Desa/Kelurahan Village/Kelurahan	Rukun Warga (RW)	Rukun Tetangga (RT)
(1)	(2)	(3)
Gunung Seriang	4	0
Tanjung Selor Hulu	26	7
Jelarai Selor	42	9
Gunung Sari	14	2
Bumi Rahayu	7	2
Apung	26	4
Tengkapak	7	0
Tanjung Selor Timur	35	9
Tanjung Selor Hilir	108	39
<b>Tanjung Selor</b>	<b>269</b>	<b>72</b>

Sumber/Source: Updating Enumeration Area SLS 2024



## 2.2 SUMBER DAYA MANUSIA HUMAN RESOURCES

**Tabel 2.2.1** Jumlah Pegawai Negeri Sipil Menurut Pemerintah Daerah dan Jenis Kelamin di Kecamatan Tanjung Selor, 2023  
**Table** Number of Civil Servants by Local Government and Sex in Tanjung Selor District, 2023

Pemerintah Daerah Local Government	Laki-Laki Male	Perempuan Female	Jumlah Total
(1)	(2)	(3)	(4)
Pemerintah Daerah Kecamatan Tanjung Selor <i>Tanjung Selor District Government</i>	12	6	18
Pemerintah Daerah Desa Gunung Seriang <i>Gunung Seriang Village Government</i>	0	0	0
Pemerintah Daerah Kelurahan Tanjung Selor Hulu <i>Tanjung Selor Hulu Kelurahan Government</i>	6	6	12
Pemerintah Daerah Desa Jelarai Selor <i>Jelarai Selor Village Government</i>	0	0	0
Pemerintah Daerah Desa Bumi Rahayu <i>Bumi Rahayu Village Government</i>	0	0	0
Pemerintah Daerah Desa Apung <i>Apung Village Government</i>	0	0	0
Pemerintah Daerah Desa Tengkapak <i>Tengkapak Village Government</i>	0	0	0
Pemerintah Daerah Kelurahan Tanjung Selor Timur <i>Tanjung Selor Timur Kelurahan Government</i>	8	2	10
Pemerintah Daerah Kelurahan Tanjung Selor Hilir <i>Tanjung Selor Hilir Kelurahan Government</i>	5	5	10

Sumber/Source: Badan Kepegawaian dan Pembangunan Sumber Daya Manusia Kabupaten Bulungan/ Bulungan Regency Human Resources Development and Personnel Agency

**Tabel 2.2.2** Jumlah Pegawai Negeri Sipil Pemerintah Daerah Kecamatan Tanjung Selor Menurut Tingkat Pendidikan dan Jenis Kelamin, 2023  
**Number of Civil Servants of Tanjung Selor District Government by Educational Level and Sex, 2023**

Tingkat Pendidikan <i>Educational Level</i>	Laki-Laki <i>Male</i>	Perempuan <i>Female</i>	Jumlah <i>Total</i>
(1)	(2)	(3)	(4)
Sekolah Dasar (SD) <i>Primary School</i>	0	0	0
SMP/Sederajat <i>Junior High School</i>	0	0	0
SMA/Sederajat <i>Senior High School</i>	13	3	16
Diploma I/Akta I <i>Diploma I/Akta I</i>	0	0	0
Diploma II/Akta II <i>Diploma II/Akta II</i>	0	0	0
Diploma III/Akta III <i>Diploma III/Akta III</i>	0	4	4
Diploma IV/Akta IV <i>Diploma IV/Akta IV</i>	2	0	2
S1/Sarjana <i>Under Graduate/Bachelor</i>	15	11	26
S2/Pasca Sarjana <i>Graduate</i>	1	1	2
S3/Doktor/Ph.D <i>Post Graduate</i>	0	0	0
<b>Jumlah/Total</b>	<b>31</b>	<b>19</b>	<b>50</b>

Sumber/Source: Badan Kepegawaian dan Pembangunan Sumber Daya Manusia Kabupaten Bulungan/ Bulungan Regency Human Resources Development and Personnel Agency

<https://bulungankab.bps.go.id>

<https://bulungankab.bps.go.id>

03

**PENDUDUK  
POPULATION**





## PENJELASAN TEKNIS

1. **Sumber data kependudukan** yang digunakan berasal dari Dinas Kependudukan dan Pencatatan Sipil dengan konsep dan definisi yang mengacu pada Permendagri RI No 65 Tahun 2010 Tentang Pedoman Penyusunan Profil Perkembangan Kependudukan.
2. **Penduduk** adalah warga negara indonesia dan orang asing yang bertempat tinggal di Indonesia.
3. **Data kependudukan** adalah data perorangan dan/ atau data agregat yang terstruktur sebagai hasil dari kegiatan Pendaftaran Penduduk dan Pencatatan Sipil.
4. **Rasio Kepadatan Penduduk** yaitu angka yang menyatakan perbandingan antara banyaknya penduduk terhadap luas wilayah atau berapa banyaknya penduduk per kilometer persegi pada periode tahun tertentu.
5. **Rasio jenis kelamin** adalah suatu angka yang menunjukkan perbandingan banyaknya jumlah penduduk laki-laki dan banyaknya jumlah penduduk perempuan pada suatu daerah dan waktu tertentu.

## TECHNICAL NOTES

1. **The source of population data** used comes from the Department of Population and Civil Registration with concepts and definitions referring to the Regulation of the Minister of Home Affairs of the Republic of Indonesia No. 65 of 2010 concerning Guidelines for Compiling a Population Development Profile.
2. **Residents** are Indonesian citizens and foreigners residing in Indonesia.
3. **Population data** is individual data and/or structured aggregate data as a result of Population Registration and Civil Registration activities.
4. **Population Density Ratio** is a number that expresses the ratio between the number of residents to the area or how many people per square kilometer in a certain year period.
5. **The sex ratio** is a number that shows the ratio of the number of male residents and the number of female residents in a certain area and time.

<https://bulungankab.bps.go.id>



**ULASAN**

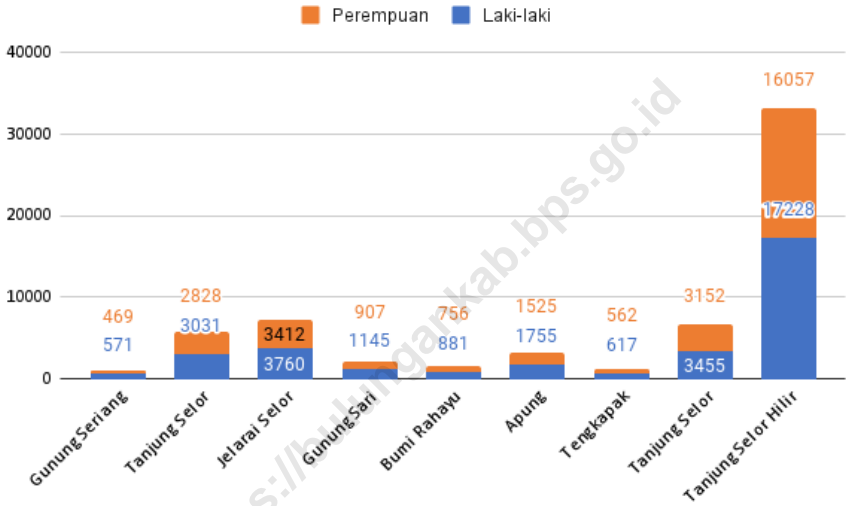
Kecamatan Tanjung Selor memiliki penduduk berjumlah 4271 jiwa dengan 2278 laki-laki dan 1993 perempuan. Penduduk terbesar terdapat di wilayah desa Long Tanjung Selor dengan jumlah penduduk 727 jiwa yaitu sekitar 17,02 persen penduduk di Kecamatan Tanjung Selor.

Lalu, rasio jenis kelamin di Kecamatan Tanjung Selor yaitu 114,30 yang artinya terdapat sekitar 115 laki-laki untuk setiap 100 perempuan di Kecamatan Tanjung Selor.

**DESCRIPTION**

*Tanjung Selor District has a population of 4271 people with 2278 men and 1993 women. The largest population is in the Long Tanjung Selor village area with a population of 727 people, which is around 17.02 percent of the population in Tanjung Selor District.*

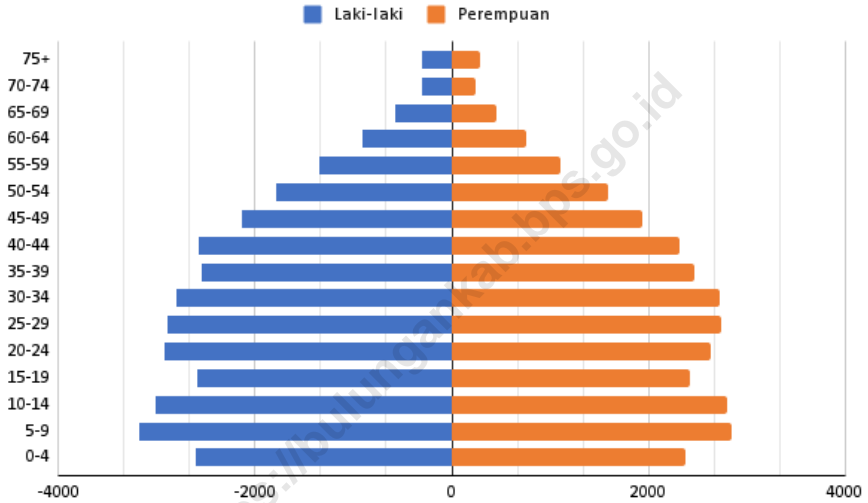
*Then, the sex ratio in Tanjung Selor District is 114.30, which means there are around 115 men for every 100 women in Tanjung Selor District.*



Sumber/Source: Dinas Kependudukan dan Pencatatan Sipil Kabupaten Bulungan/ Population and Civil Registration Service of Bulungan Regency

**Gambar** 3.1  
**Figures**

**Penduduk Menurut Jenis Kelamin dan Desa/Kelurahan di Kecamatan Tanjung Selor, 2023**  
**Population by Sex and Village/Sub-district in Tanjung Selor District, 2023**



Sumber/Source: Dinas Kependudukan dan Pencatatan Sipil Kabupaten Bulungan / Population and Civil Registration Service of Bulungan Regency

**Gambar** 3.2  
**Figures**

**Jumlah Penduduk Menurut Kelompok Umur dan Jenis Kelamin di Kecamatan Tanjung Palas, 2023**  
**Population by Age Groups and Sex in Tanjung Palas District, 2023**

**Tabel**  
**Table** 3.1

**Penduduk, Distribusi Persentase Penduduk, Kepadatan Penduduk, Rasio Jenis Kelamin Penduduk Menurut Desa/ Kelurahan di Kecamatan Tanjung Selor, 2023**  
*Population, Percentage Distribution of Population, Population Density, and Population Sex Ratio by Villages/ Kelurahan in Tanjung Selor District, 2023*

Desa/Kelurahan <i>Village/Kelurahan</i>	Penduduk/Population		
	Laki-Laki/Male	Perempuan/Female	Jumlah/Total
(1)	(2)	(3)	(4)
Gunung Seriang	571	469	1040
Tanjung Selor Hulu	3031	2828	5859
Jelarai Selor	3760	3412	7172
Gunung Sari	1145	907	2052
Bumi Rahayu	881	756	1637
Apung	1755	1525	3280
Tengkapak	617	562	1179
Tanjung Selor Timur	3455	3152	6607
Tanjung Selor Hilir	17228	16057	33285
<b>Tanjung Selor</b>	<b>32443</b>	<b>29668</b>	<b>62111</b>

Lanjutan Tabel/*Continued Table 3.1*

<b>Desa/Kelurahan Village/Kelurahan</b>	<b>Persentase Penduduk Percentage of Total Population</b>	<b>Kepadatan Penduduk (per km<sup>2</sup>) Population Density per sq.km</b>	<b>Rasio Jenis Kelamin Penduduk Population Sex Ratio</b>
(1)	(5)	(6)	(7)
Gunung Seriang	1.67	4.60	121.75
Tanjung Selor Hulu	9.43	28.68	107.18
Jelarai Selor	11.55	35.98	110.20
Gunung Sari	3.30	9.29	126.24
Bumi Rahayu	2.64	16.42	116.53
Apung	5.28	35.65	115.08
Tengkapak	1.90	9.28	109.79
Tanjung Selor Timur	10.64	293.64	109.61
Tanjung Selor Hilir	53.59	1739.94	107.29
<b>Tanjung Selor</b>	<b>100</b>	<b>51.28</b>	<b>109.35</b>

Sumber/Source: Dinas Kependudukan dan Pencatatan Sipil Kabupaten Bulungan/ *Population and Civil Registration Service of Bulungan Regency*

**Tabel**  
**Table** 3.2


**Jumlah Penduduk Menurut Kelompok Umur dan Jenis Kelamin di Kecamatan Tanjung Selor, 2023**  
**Population by Age Groups and Sex in Tanjung Selor District, 2023**

Kelompok Umur Age Groups	Jenis Kelamin/Sex		
	Laki-Laki Male	Perempuan Female	Jumlah Total
(1)	(2)	(3)	(4)
0-4	2597	2380	4977
5-9	3178	2837	6015
10-14	3005	2796	5801
15-19	2585	2414	4999
20-24	2914	2630	5544
25-29	2896	2742	5638
30-34	2798	2726	5524
35-39	2547	2470	5017
40-44	2576	2313	4889
45-49	2127	1929	4056
50-54	1789	1586	3375
55-59	1352	1108	2460
60-64	904	758	1662
65-69	576	460	1036
70-74	296	235	531
75+	303	284	587
<b>Tanjung Selor</b>	<b>32443</b>	<b>29668</b>	<b>62111</b>

Sumber/Source: Dinas Kependudukan dan Pencatatan Sipil Kabupaten Bulungan/ Population and Civil Registration Service of Bulungan Regency

04

**SOSIAL DAN KESEJAHTERAAN RAKYAT**  
**SOCIAL AND WELFARE**







**PENJELASAN TEKNIS**

1. **Lembaga pendidikan** adalah lembaga yang menghasilkan siswa yang lulus dan diakui/disahkan oleh Kementerian Pendidikan dan Kebudayaan yang dibuktikan dengan sertifikat/ijazah.
2. **RA/BA** meliputi Raudatul Athfal (RA) dan Bustanul Athfal (BA).
3. **Akademi/Perguruan Tinggi**, meliputi Akademi, Politeknik, Sekolah Tinggi, Institut dan Universitas.

**TECHNICAL NOTES**

1. **Educational institutions** are institutions that produce students who graduate and are recognized/authorized by the Ministry of Education and Culture as evidenced by certificates/diplomas.
2. **RA/BA** includes Raudatul Athfal (RA) and Bustanul Athfal (BA).
3. **Academies / Colleges**, including academies, Polytechnics, Colleges, Institutes and Universities.

<https://bulungankab.bps.go.id>

**ULASAN****DESCRIPTION****Pendidikan**

Kecamatan Tanjung Selor memiliki berbagai fasilitas pendidikan, di antaranya: 19 Taman Kanak-Kanak (TK), empat Raudatul Athfal (RA), 38 Sekolah Dasar (SD), dua Madrasah Ibtidaiyah (MI), 17 Sekolah Menengah Pertama (SMP), tiga Madrasah Tsanawiyah (MTs), tujuh Sekolah Menengah Atas (SMA), empat Sekolah Menengah Kejuruan (SMK), dan empat Madrasah Aliyah (MA).

**Kesehatan**

Fasilitas kesehatan di Kecamatan Tanjung Selor meliputi satu rumah sakit, tiga poliklinik, satu puskesmas dengan rawat inap, satu puskesmas tanpa rawat inap, dan lima apotek. Dalam hal kondisi kesehatan masyarakat, terdapat empat kasus kekurangan gizi di kecamatan ini.

**Perumahan dan Lingkungan**

Seluruh desa/kelurahan di Kecamatan Tanjung Selor menggunakan air isi ulang sebagai sumber air minum. Sebagian besar desa/kelurahan menggunakan listrik dari pemerintah sebagai sumber penerangan, dengan hanya satu desa/kelurahan yang menggunakan sumber listrik non-pemerintah. Semua desa/kelurahan di kecamatan ini memiliki jamban pribadi sebagai fasilitas buang

**Education**

*Tanjung Selor District has various educational facilities, including 19 Kindergartens (TK), four Raudatul Athfal (RA), 38 Elementary Schools (SD), two Islamic Elementary Schools (MI), 17 Junior High Schools (SMP), three Madrasah Tsanawiyah (MTs), seven Senior High Schools (SMA), four Vocational High Schools (SMK), and four Madrasah Aliyah (MA).*

**Health**

*The health facilities in Tanjung Selor District include one hospital, three polyclinics, one inpatient health center, one health center without inpatient care, and five pharmacies. As for the health conditions of the residents, there are four cases of malnutrition in the area.*

**Housing and Environment**

*All villages/kelurahan in Tanjung Selor District use refilled water as their source of drinking water. Most villages/kelurahan rely on government electricity for lighting, with only one village/kelurahan using a non-government electricity source. All villages/kelurahan in the District use private latrines for sanitation.*

air besar.

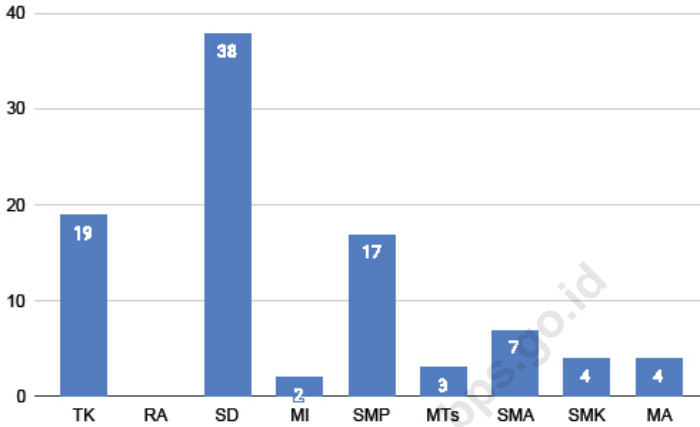
### **Agama dan Sosial Lainnya**

Kecamatan Tanjung Selor memiliki sejumlah tempat ibadah, termasuk 45 masjid, 43 musholla, 29 gereja Kristen, lima gereja Katolik, satu pura, dan satu vihara. Pada tahun 2020, kecamatan ini mengalami bencana alam berupa banjir di lima desa dan gempa bumi di tiga desa, tetapi tidak ada korban jiwa akibat peristiwa tersebut.

### **Religion and Social Affairs**

*Tanjung Selor District is home to 45 mosques, 43 prayer rooms (musholla), 29 Christian churches, five Catholic churches, one Hindu temple (pura), and one Buddhist temple (vihara). In 2020, the area experienced natural disasters, including flooding in five villages and earthquakes in three villages. However, there were no casualties from these events.*

<https://bulungankab.bps.go.id>



- Catatan/Note: <sup>3</sup> Seluruh Raudatul Athfal (RA) berstatus swasta/All Raudatul Athfal (RA) are private
- Sumber/Source: <sup>1</sup> Kementerian Pendidikan, Kebudayaan, Riset, dan Teknologi; <https://dapo.kemdikbud.go.id/sp>; data semester genap per tanggal 3 September 2024 /Ministry of Education, Culture, Research, and Technology; <https://dapo.kemdikbud.go.id/sp>; even semester data as of 3 September 2024
- <sup>2</sup> Kementerian Agama, EMIS, data semester genap laporan sampai dengan 30 Juni 2024/Ministry of Religious Affairs, EMIS, odd semester report data up to 30 June 2024
- <sup>4</sup> Kementerian Pendidikan, Kebudayaan, Riset, dan Teknologi; Sistem Data Pokok Pendidikan; data semester ganjil laporan sampai dengan 30 November 2023/Ministry of Education, Culture, Research, and Technology; Basic Education Data System; odd semester report data up to 30 November 2023

**Gambar** 4.1  
**Figures**

**Banyaknya Fasilitas Sekolah Menurut Tingkat Pendidikan di Kecamatan Tanjung Selor, 2023/2024**  
**Number of Educational Facilities by Educational Level in Tanjung Selor District, 2023/2024**

#### 4.1 PENDIDIKAN EDUCATION

**Tabel 4.1.1** Banyaknya Desa<sup>1</sup>/Kelurahan yang Memiliki Fasilitas Sekolah Menurut Tingkat Pendidikan di Kecamatan Tanjung Selor, 2021–2023  
**Number of Villages<sup>1</sup>/Kelurahan Having Educational Facilities by Educational Level in Tanjung Selor District, 2021–2023**

Tingkat Pendidikan Educational Level	2021 <sup>2</sup>	2022 <sup>3</sup>	2023 <sup>3</sup>
(1)	(2)	(3)	(4)
Sekolah Dasar (SD) Primary School			
Madrasah Ibtidaiyah (MI) Madrasah Ibtidaiyah			
Sekolah Menengah Pertama (SMP) Junior High School			
Madrasah Tsanawiyah (MTs) Madrasah Tsanawiyah (MTs)			
Sekolah Menengah Atas (SMA) Senior High School			
Sekolah Menengah Kejuruan (SMK) Vocational High School			
Madrasah Aliyah (MA) Madrasah Aliyah			
Akademi/Perguruan Tinggi Academy/University			

Catatan/Note: <sup>1</sup> Desa pada tabel ini termasuk Unit Permukiman Transmigrasi (UPT) yang masih dibina oleh kementerian terkait/  
Villages in this table include Transmigration Settlement Unit which is still fostered by the relevant ministries.

Sumber/Source: <sup>2</sup> Badan Pusat Statistik, Pendataan Potensi Desa (Podes)/BPS–Statistics Indonesia, Village Potential Data Collecting

<sup>3</sup> ...

**Tabel**  
**Table** 4.1.2

**Jumlah Sekolah Menurut Tingkat Pendidikan di Kecamatan Tanjung Selor, 2023/2024**  
**Number of Schools by Educational Level in Tanjung Selor District, 2023/2024**

<b>Tingkat Pendidikan</b> <b>Educational Level</b>	<b>Negeri/Public</b>	<b>Swasta/Private</b>	<b>Jumlah/Total</b>
(1)	(2)	(3)	(4)
Taman Kanak-Kanak (TK) <sup>1</sup> <i>Kindergarten</i> <sup>1</sup>	1	18	19
Raudatul Athfal (RA) <sup>2</sup> <i>Raudatul Athfal (RA)</i> <sup>2</sup>	4	— <sup>3</sup>	...
Sekolah Dasar (SD) <sup>4</sup> <i>Elementary Schools</i> <sup>4</sup>	30	8	38
Madrasah Ibtidaiyah (MI) <sup>2</sup> <i>Madrasah Ibtidaiyah (MI)</i> <sup>2</sup>	1	1	2
Sekolah Menengah Pertama (SMP) <sup>4</sup> <i>Junior High Schools</i> <sup>4</sup>	9	8	17
Madrasah Tsanawiyah (MTs) <sup>2</sup> <i>Madrasah Tsanawiyah (MTs)</i> <sup>2</sup>	1	2	3
Sekolah Menengah Atas (SMA) <sup>4</sup> <i>Senior High Schools</i> <sup>4</sup>	2	5	7
Sekolah Menengah Kejuruan (SMK) <sup>4</sup> <i>Vocational High Schools</i> <sup>4</sup>	3	1	4
Madrasah Aliyah (MA) <sup>2</sup> <i>Madrasah Aliyah (MA)</i> <sup>2</sup>	1	3	4

Catatan/Note: <sup>3</sup> Seluruh Raudatul Athfal (RA) berstatus swasta/All Raudatul Athfal (RA) are private

Sumber/Source: <sup>1</sup> Kementerian Pendidikan, Kebudayaan, Riset, dan Teknologi; <https://dapo.kemdikbud.go.id/sp>; data semester genap per tanggal 3 September 2024 /Ministry of Education, Culture, Research, and Technology; <https://dapo.kemdikbud.go.id/sp>; even semester data as of 3 September 2024

<sup>2</sup> Kementerian Agama, EMIS, data semester genap laporan sampai dengan 30 Juni 2024/Ministry of Religious Affairs, EMIS, odd semester report data up to 30 June 2024

<sup>4</sup> Kementerian Pendidikan, Kebudayaan, Riset, dan Teknologi; Sistem Data Pokok Pendidikan; data semester ganjil laporan sampai dengan 30 November 2023/Ministry of Education, Culture, Research, and Technology; Basic Education Data System; odd semester report data up to 30 November 2023

**Tabel 4.1.3** Jumlah Guru Menurut Tingkat Pendidikan di Kecamatan Tanjung Selor, 2023/2024  
**Table** Number of Teachers by Educational Level in Tanjung Selor District, 2023/2024

Tingkat Pendidikan Educational Level	Negeri/Public	Swasta/Private	Jumlah/Total
(1)	(2)	(3)	(4)
Taman Kanak-Kanak (TK) <sup>1</sup> <i>Kindergarten</i> <sup>1</sup>	7	67	74
Raudatul Athfal (RA) <sup>2</sup> <i>Raudatul Athfal (RA)</i> <sup>2</sup>	33	— <sup>3</sup>	...
Sekolah Dasar (SD) <sup>4,5</sup> <i>Elementary Schools</i> <sup>4,5</sup>	349	96	441
Madrasah Ibtidaiyah (MI) <sup>2</sup> <i>Madrasah Ibtidaiyah (MI)</i> <sup>2</sup>	50	7	57
Sekolah Menengah Pertama (SMP) <sup>4,5</sup> <i>Junior High Schools</i> <sup>4,5</sup>	174	49	223
Madrasah Tsanawiyah (MTs) <sup>2</sup> <i>Madrasah Tsanawiyah (MTs)</i> <sup>2</sup>	48	24	72
Sekolah Menengah Atas (SMA) <sup>4,5</sup> <i>Senior High Schools</i> <sup>4,5</sup>	75	45	120
Sekolah Menengah Kejuruan (SMK) <sup>4,5</sup> <i>Vocational High Schools</i> <sup>4,5</sup>	126	1	127
Madrasah Aliyah (MA) <sup>2</sup> <i>Madrasah Aliyah (MA)</i> <sup>2</sup>	50	57	107

Catatan/Note: <sup>3</sup> Seluruh Raudatul Athfal (RA) berstatus swasta/All Raudatul Athfal (RA) are private

<sup>5</sup> Jumlah guru termasuk kepala sekolah dan guru/The total of teachers including headmaster and teacher.

Sumber/Source: <sup>1</sup> Kementerian Pendidikan, Kebudayaan, Riset, dan Teknologi; <https://dapo.kemdikbud.go.id/sp>; data semester genap per tanggal 3 September 2024 /Ministry of Education, Culture, Research, and Technology; <https://dapo.kemdikbud.go.id/sp>; even semester data as of 3 September 2024

<sup>2</sup> Kementerian Agama, EMIS, data semester genap laporan sampai dengan 30 Juni 2024/Ministry of Religious Affairs, EMIS, odd semester report data up to 30 June 2024

<sup>4</sup> Kementerian Pendidikan, Kebudayaan, Riset, dan Teknologi; Sistem Data Pokok Pendidikan; data semester ganjil laporan sampai dengan 30 November 2023/Ministry of Education, Culture, Research, and Technology; Basic Education Data System; odd semester report data up to 30 November 2023



**Tabel**  
**Table** 4.1.4

**Jumlah Murid Menurut Tingkat Pendidikan di Kecamatan Tanjung Selor, 2023/2024**  
**Number of Pupils by Educational Level in Tanjung Selor District, 2023/2024**

Tingkat Pendidikan Educational Level	Negeri/Public	Swasta/Private	Jumlah/Total
(1)	(2)	(3)	(4)
Taman Kanak-Kanak (TK) <sup>1</sup> <i>Kindergarten</i> <sup>1</sup>	124	814	938
Raudatul Athfal (RA) <sup>2</sup> <i>Raudatul Athfal (RA)</i> <sup>2</sup>	334	— <sup>3</sup>	...
Sekolah Dasar (SD) <sup>4</sup> <i>Elementary Schools</i> <sup>4</sup>	955	213	1168
Madrasah Ibtidaiyah (MI) <sup>2</sup> <i>Madrasah Ibtidaiyah (MI)</i> <sup>2</sup>	691	12	703
Sekolah Menengah Pertama (SMP) <sup>4</sup> <i>Junior High Schools</i> <sup>4</sup>	385	285	670
Madrasah Tsanawiyah (MTs) <sup>2</sup> <i>Madrasah Tsanawiyah (MTs)</i> <sup>2</sup>	434	153	587
Sekolah Menengah Atas (SMA) <sup>4</sup> <i>Senior High Schools</i> <sup>4</sup>	218	164	382
Sekolah Menengah Kejuruan (SMK) <sup>4</sup> <i>Vocational High Schools</i> <sup>4</sup>	238	0	238
Madrasah Aliyah (MA) <sup>2</sup> <i>Madrasah Aliyah (MA)</i> <sup>2</sup>	531	150	681

Catatan/Note: <sup>3</sup> Seluruh Raudatul Athfal (RA) berstatus swasta/All Raudatul Athfal (RA) are private

Sumber/Source: <sup>1</sup> Kementerian Pendidikan, Kebudayaan, Riset, dan Teknologi; <https://dapo.kemdikbud.go.id/sp>; data semester genap per tanggal 3 September 2024 /Ministry of Education, Culture, Research, and Technology; <https://dapo.kemdikbud.go.id/sp>; even semester data as of 3 September 2024

<sup>2</sup> Kementerian Agama, EMIS, data semester genap laporan sampai dengan 30 Juni 2024/Ministry of Religious Affairs, EMIS, odd semester report data up to 30 June 2024

<sup>4</sup> Kementerian Pendidikan, Kebudayaan, Riset, dan Teknologi; Sistem Data Pokok Pendidikan; data semester ganjil laporan sampai dengan 30 November 2023/Ministry of Education, Culture, Research, and Technology; Basic Education Data System; odd semester report data up to 30 November 2023

## 4.2 KESEHATAN HEALTH

**Tabel 4.2.1** Banyaknya Desa<sup>1</sup>/Kelurahan yang Memiliki Sarana Kesehatan Menurut Jenis Sarana Kesehatan di Kecamatan Tanjung Selor, 2021–2023  
*Number of Villages<sup>1</sup>/Kelurahan Health Facilities by Type of Health Facilities in Tanjung Selor District, 2021–2023*

Jenis Sarana Kesehatan <i>Type of Health Facilities</i>	2021 <sup>2</sup>	2022 <sup>3</sup>	2023 <sup>3</sup>
(1)	(2)	(3)	(4)
Rumah Sakit <i>Hospital</i>	1	...	...
Rumah Sakit Bersalin <i>Maternity Hospital</i>	-	...	...
Poliklinik/Balai Pengobatan <i>Polyclinic</i>	3	...	...
Puskesmas Rawat Inap <i>Public Health Center with Inpatient Care</i>	1	...	...
Puskesmas Tanpa Rawat Inap <i>Public Health Center without Inpatient Care</i>	1	...	...
Apotek <i>Pharmacy</i>	5	...	...

Catatan/Note: <sup>1</sup> Desa pada tabel ini termasuk Unit Permukiman Transmigrasi (UPT) yang masih dibina oleh kementerian terkait/  
*Villages in this table include Transmigration Settlement Unit which is still fostered by the relevant ministries.*

Sumber/Source: <sup>2</sup> Badan Pusat Statistik, Pendataan Potensi Desa (Podes)/BPS-Statistics Indonesia, Village Potential Data Collecting

<sup>3</sup> Tidak dilaksanakan Pendataan Potensi Desa (Podes) pada tahun 2022–2023, sehingga data tidak tersedia/ Village Potential Data Collecting (Podes) was not conducted in 2022–2023, so the data is unavailable.

**Tabel** 4.2.2  
**Table**

**Banyaknya Warga Penderita Kekurangan Gizi Menurut Desa/Kelurahan di Kecamatan Tanjung Selor, 2020**  
**Number of People with Malnutrition by Villages/Kelurahan in Tanjung Selor District, 2020**

<b>Desa/Kelurahan</b> <b>Village/Kelurahan</b>	<b>2020</b>
(1)	(2)
Gunung Seriang	-
Tanjung Selor Hulu	-
Jelarai Selor	-
Gunung Sari	-
Bumi Rahayu	-
Apung	-
Tangkapak	2
Tanjung Selor Timur	2
Tanjung Selor Hilir	-
<b>Tanjung Selor</b>	<b>4</b>

Catatan/Note: -

Sumber/Source: Badan Pusat Statistik, Pendataan Potensi Desa (Podes) 2021/BPS-Statistics Indonesia, Village Potential Data Collecting 2021

### 4.3 PERUMAHAN DAN LINGKUNGAN HOUSING AND ENVIRONMENT

**Tabel 4.3.1** Banyaknya Desa<sup>1</sup>/Kelurahan Menurut Sumber Air Minum Sebagian Besar Keluarga di Kecamatan Tanjung Selor, 2021–2023  
*Number of Villages<sup>1</sup>/Kelurahan by Drinking Water Source of Majority Family in Tanjung Selor District, 2021–2023*

Sumber Air Minum Source of Drinking Water	2021 <sup>2</sup>	2022 <sup>3</sup>	2023 <sup>3</sup>
(1)	(2)	(3)	(4)
Air Kemasan Bermerk/ <i>Branded Bottled Water</i>	-	...	...
Air Isi Ulang/ <i>Refil Water</i>	9	...	...
Leding Dengan Meteran/ <i>Metered Piped Water</i>	-	...	...
Leding Tanpa Meteran/ <i>Non Metered Piped Water</i>	-	...	...
Sumur Bor atau Pompa/ <i>Artesian Well or Pumped Water</i>	-	...	...
Sumur/ <i>Well</i>	-	...	...
Mata Air/ <i>Spring</i>	-	...	...
Sungai/Danau/Kolam/ Waduk/Situ/ Embung/Bendungan/ <i>River/Lake/Pond/ Reservoir/Dam</i>	-	...	...
Air Hujan/ <i>Rainwater</i>	-	...	...
Lainnya/ <i>Others</i>	-	...	...

Catatan/Note: <sup>1</sup> Desa pada tabel ini termasuk Unit Permukiman Transmigrasi (UPT) yang masih dibina oleh kementerian terkait/  
*Villages in this table include Transmigration Settlement Unit which is still fostered by the relevant ministries.*

Sumber/Source: <sup>2</sup> Badan Pusat Statistik, Pendataan Potensi Desa (Podes)/*BPS-Statistics Indonesia, Village Potential Data Collecting*

<sup>3</sup> Tidak dilaksanakan Pendataan Potensi Desa (Podes) pada tahun 2022–2023, sehingga data tidak tersedia/  
*Village Potential Data Collecting (Podes) was not conducted in 2022–2023, so the data is unavailable.*

**Tabel** 4.3.2  
**Table**

**Banyaknya Keluarga Menurut Desa/Kelurahan dan Jenis Pengguna Listrik di Kecamatan Tanjung Selor, 2021**  
**Number of Family by Villages/Kelurahan and Type of Electricity Consumer in Tanjung Selor District, 2021**

Desa/Kelurahan <i>Village/Kelurahan</i>	Pegguna Listrik <i>Electricity Consumer</i>			Bukan Pegguna Listrik <i>Not Electricity Consumer</i>
	PLN <i>State Electricity Company</i>	Non-PLN <i>Non-State Electricity Company</i>	Jumlah <i>Total</i>	
(1)	(2)	(3)	(4)	(5)
Gunung Seriang	273	-	273	-
Tanjung Selor Hulu	1746	-	1746	-
Jelarai Selor	1885	-	1885	-
Gunung Sari	501	-	501	-
Bumi Rahayu	420	-	420	-
Apung	799	-	799	-
Tengkapak	281	-	281	-
Tanjung Selor Timur	1684	-	1684	-
Tanjung Selor Hilir	8851	-	8851	-
<b>Tanjung Selor</b>	<b>16440</b>	<b>-</b>	<b>16440</b>	<b>-</b>

Catatan/Note: -

Sumber/Source: Badan Pusat Statistik, Pendataan Potensi Desa (Podes) 2021/BPS-Statistics Indonesia, Village Potential Data Collecting 2021

**Tabel 4.3.3** Banyaknya Desa<sup>1</sup>/Kelurahan Menurut Sumber Penerangan Jalan Utama Desa/Kelurahan di Kecamatan Tanjung Selor, 2021–2023  
**Number of Villages<sup>1</sup>/Kelurahan by Source of Villages/Kelurahan's Main Street Illumination in Tanjung Selor District, 2021–2023**

Sumber Penerangan Jalan Utama Source of Main Street Illumination	2021 <sup>2</sup>	2022 <sup>3</sup>	2023 <sup>3</sup>
(1)	(2)	(3)	(4)
Listrik Pemerintah/State Electricity	8	...	...
Listrik Non-Pemerintah/Non-State Electricity	1	...	...
Non Listrik/Non-Electric	-	...	...

Catatan/Note: <sup>1</sup> Desa pada tabel ini termasuk Unit Permukiman Transmigrasi (UPT) yang masih dibina oleh kementerian terkait/  
*Villages in this table include Transmigration Settlement Unit which is still fostered by the relevant ministries.*

Sumber/Source: <sup>2</sup> Badan Pusat Statistik, Pendataan Potensi Desa (Podes)/BPS-Statistics Indonesia, Village Potential Data Collecting

<sup>3</sup> Tidak dilaksanakan Pendataan Potensi Desa (Podes) pada tahun 2022-2023, sehingga data tidak tersedia/ Village Potential Data Collecting (Podes) was not conducted in 2022-2023, so the data is unavailable.

**Tabel**  
**Table** 4.3.4

**Banyaknya Desa<sup>1</sup>/Kelurahan Menurut Penggunaan Fasilitas Tempat Buang Air Besar Sebagian Besar Keluarga di Kecamatan Tanjung Selor, 2021–2023**  
**Number of Villages<sup>1</sup>/Kelurahan by Toilet Facility Used by Majority Family in Tanjung Selor District, 2021–2023**

Fasilitas Tempat Buang Air Besar <i>Toilet Facility</i>	2021 <sup>2</sup>	2022 <sup>3</sup>	2023 <sup>3</sup>
(1)	(2)	(3)	(4)
<b>Jamban/Toilet</b>			
Sendiri/Private	9	...	...
Bersama/Shared	-	...	...
Umum/Public	-	...	...
<b>Bukan Jamban/Non-Toilet</b>	-	...	...
<b>Jumlah/Total</b>	<b>9</b>	<b>...</b>	<b>...</b>

Catatan/Note: <sup>1</sup> Desa pada tabel ini termasuk Unit Permukiman Transmigrasi (UPT) yang masih dibina oleh kementerian terkait/  
*Villages in this table include Transmigration Settlement Unit which is still fostered by the relevant ministries.*

Sumber/Source: <sup>2</sup> Badan Pusat Statistik, Pendataan Potensi Desa (Podes)/BPS-Statistics Indonesia, *Village Potential Data Collecting*

<sup>3</sup> Tidak dilaksanakan Pendataan Potensi Desa (Podes) pada tahun 2022-2023, sehingga data tidak tersedia/ *Village Potential Data Collecting (Podes) was not conducted in 2022-2023, so the data is unavailable.*

**Tabel 4.3.5** Banyaknya Desa/Kelurahan Menurut Jenis Bahan Bakar untuk Memasak yang Digunakan Sebagian Besar Keluarga di Kecamatan Tanjung Selor, 2021  
**Number of Villages/Kelurahan by Type of Cooking Fuel Used by Majority Family in Tanjung Selor District, 2021**

Jenis Bahan Bakar untuk Memasak <i>Type of Cooking Fuel</i>	2021
(1)	(2)
Listrik/ <i>Electric</i>	-
Elpiji 5,5 kg/ <i>Blue Gas 5.5 kg-LPG</i>	9
Elpiji 12 kg/ <i>12 kg-LPG</i>	9
Elpiji 3 kg/ <i>3 kg-LPG</i>	9
Gas Kota/ <i>City Gas</i>	-
Biogas/ <i>Biogas</i>	-
Minyak Tanah/ <i>Kerosene</i>	7
Briket/ <i>Briquettes</i>	-
Arang/ <i>Charcoal</i>	-
Kayu Bakar/ <i>Firewood</i>	8
Lainnya/ <i>Others</i>	-

Catatan/Note: -

Sumber/Source: Badan Pusat Statistik, Pendataan Potensi Desa (Podes) 2021/BPS-Statistics Indonesia, Village Potential Data Collecting 2021



#### 4.4 AGAMA DAN SOSIAL LAINNYA RELIGION AND OTHER SOCIAL AFFAIRS

**Tabel 4.4.1** Jumlah Tempat Peribadatan Menurut Desa/Kelurahan di Kecamatan Tanjung Selor, 2021  
**Table** *Number of Worship Places by Villages/Kelurahan in Tanjung Selor District, 2021*

Desa/Kelurahan Village/Kelurahan	Masjid Mosque	Mushola Pray Room	Gereja Protestan Protestant Church	Gereja Katholik Catholic Church	Pura Temple	Vihara
(1)	(2)	(3)	(4)	(5)	(6)	(7)
Gunung Seriang	1	-	2	-	-	-
Tanjung Selor Hulu	4	7	2	-	-	-
Jelarai Selor	4	2	5	1	-	-
Gunung Sari	2	4	1	-	-	-
Bumi Rahayu	2	5	1	-	-	-
Apung	5	7	3	2	-	-
Tengkapak	-	-	2	-	-	-
Tanjung Selor Timur	8	3	4	1	-	-
Tanjung Selor Hilir	19	15	9	1	1	1
<b>Tanjung Selor</b>	<b>45</b>	<b>43</b>	<b>29</b>	<b>5</b>	<b>1</b>	<b>1</b>

Catatan/Note: -

Sumber/Source: Badan Pusat Statistik, Pendataan Potensi Desa (Podes) 2021/BPS-Statistics Indonesia, Village Potential Data Collecting 2021

**Tabel 4.4.2** Banyaknya Kejadian Bencana Alam Menurut Desa/Kelurahan dan Jenis Bencana Alam di Kecamatan Tanjung Selor, 2020  
*Number of Natural Disaster Events by Villages/Kelurahan and Type of Natural Disaster in Tanjung Selor District, 2020*

Desa/Kelurahan <i>Village/Kelurahan</i>	Gempa Bumi <i>Earthquake</i>	Tsunami <i>Tsunami</i>	Gunung Meletus <i>Volcanic Eruption</i>	Tanah Longsor <i>Landslide</i>
(1)	(2)	(3)	(4)	(5)
Gunung Seriang	-	-	-	-
Tanjung Selor Hulu	1	-	-	-
Jelarai Selor	-	-	-	-
Gunung Sari	-	-	-	-
Bumi Rahayu	-	-	-	-
Apung	-	-	-	-
Tengkapak	1	-	-	-
Tanjung Selor Timur	-	-	-	-
Tanjung Selor Hilir	2	-	-	-
<b>Tanjung Selor</b>	<b>4</b>	<b>-</b>	<b>-</b>	<b>-</b>

Lanjutan Tabel/*Continued Table* 4.4.2

<b>Desa/Kelurahan Village/Kelurahan</b>	<b>Banjir Floods</b>	<b>Banjir Bandang Flash Floods</b>	<b>Kekeringan Drought</b>	<b>Kebakaran Hutan dan Lahan Forest and Land Fires</b>
(1)	(6)	(7)	(8)	(9)
Gunung Seriang	2	-	-	-
Tanjung Selor Hulu	-	-	-	-
Jelarai Selor	1	-	-	-
Gunung Sari	1	-	-	-
Bumi Rahayu	-	-	-	-
Apung	-	-	-	-
Tangkapak	3	-	-	-
Tanjung Selor Timur	-	-	-	-
Tanjung Selor Hilir	2	-	-	-
<b>Tanjung Selor</b>	<b>9</b>	<b>-</b>	<b>-</b>	<b>-</b>

Lanjutan Tabel/*Continued Table* 4.4.2

<b>Desa/Kelurahan Village/Kelurahan</b>	<b>Angin Puyuh/ Puting Beliung/ Topan Tornado/Typhoon</b>	<b>Gelombang Pasang Tidal Wave</b>	<b>Abrasi Abrasion</b>
(1)	(10)	(11)	(12)
Gunung Seriang	-	-	-
Tanjung Selor Hulu	-	-	-
Jelarai Selor	-	-	-
Gunung Sari	-	-	-
Bumi Rahayu	-	-	-
Apung	-	-	-
Tangkapak	-	-	-
Tanjung Selor Timur	-	-	-
Tanjung Selor Hilir	-	-	-
<b>Tanjung Selor</b>	-	-	-

Catatan/Note: -

Sumber/Source: Badan Pusat Statistik, Pendataan Potensi Desa (Podes) 2021/BPS-Statistics Indonesia, Village Potential Data Collecting 2021

**Tabel** 4.4.3  
**Table**

**Banyaknya Korban Jiwa Akibat Bencana Alam Menurut Desa/Kelurahan dan Jenis Bencana Alam di Kecamatan Tanjung Selor, 2020**  
*Number of Fatalities Due to Natural Disasters by Villages/ Kelurahan and Type of Natural Disaster in Tanjung Selor District, 2020*

Desa/Kelurahan <i>Village/Kelurahan</i>	Gempa Bumi <i>Earthquake</i>	Tsunami <i>Tsunami</i>	Gunung Meletus <i>Volcanic Eruption</i>	Tanah Longsor <i>Landslide</i>
(1)	(2)	(3)	(4)	(5)
Gunung Seriang	-	-	-	-
Tanjung Selor Hulu	-	-	-	-
Jelarai Selor	-	-	-	-
Gunung Sari	-	-	-	-
Bumi Rahayu	-	-	-	-
Apung	-	-	-	-
Tengkapak	-	-	-	-
Tanjung Selor Timur	-	-	-	-
Tanjung Selor Hilir	-	-	-	-
<b>Tanjung Selor</b>	-	-	-	-

Lanjutan Tabel/*Continued Table 4.4.3*

Desa/Kelurahan <i>Village/Kelurahan</i>	Banjir <i>Floods</i>	Banjir Bandang <i>Flash Floods</i>	Kekeringan <i>Drought</i>	Kebakaran Hutan dan Lahan <i>Forest and Land Fires</i>
(1)	(6)	(7)	(8)	(9)
Gunung Seriang	-	-	-	-
Tanjung Selor Hulu	-	-	-	-
Jelarai Selor	-	-	-	-
Gunung Sari	-	-	-	-
Bumi Rahayu	-	-	-	-
Apung	-	-	-	-
Tengkapak	-	-	-	-
Tanjung Selor Timur	-	-	-	-
Tanjung Selor Hilir	-	-	-	-
<b>Tanjung Selor</b>	-	-	-	-

Lanjutan Tabel/*Continued Table* 4.4.3

Desa/Kelurahan <i>Village/Kelurahan</i>	Angin Puyuh/ Puting Beliung/ Topan <i>Tornado/Typhoon</i>	Gelombang Pasang Tidal Wave	Abrasi <i>Abrasion</i>
(1)	(10)	(11)	(12)
Gunung Seriang	-	-	-
Tanjung Selor Hulu	-	-	-
Jelarai Selor	-	-	-
Gunung Sari	-	-	-
Bumi Rahayu	-	-	-
Apung	-	-	-
Tengkapak	-	-	-
Tanjung Selor Timur	-	-	-
Tanjung Selor Hilir	-	-	-
<b>Tanjung Selor</b>	-	-	-

Catatan/*Note*: -Sumber/*Source*: Badan Pusat Statistik, Pendataan Potensi Desa (Podes) 2021/BPS-Statistics Indonesia, *Village Potential Data Collecting 2021*

**Tabel**  
**Table** 4.4.4

**Keberadaan Fasilitas/Upaya Antisipasi/Mitigasi Bencana Alam Menurut Desa/Kelurahan di Kecamatan Tanjung Selor, 2021**

*Existence of Facilities/Efforts for Anticipation/Mitigation of Natural Disasters by Villages/Kelurahan by Villages/Kelurahan in Tanjung Selor District, 2021*

<b>Desa/Kelurahan</b> <i>Village/Kelurahan</i>	<b>Sistem Peringatan Dini Bencana Alam</b> <i>Natural Disaster Early Warning System</i>	<b>Sistem Peringatan Dini Khusus Tsunami</b> <i>Tsunami Early Warning System</i>	<b>Perlengkapan Keselamatan</b> <i>Safety Equipment</i>
(1)	(2)	(3)	(4)
Gunung Seriang	Tidak Ada	Tidak Ada	Tidak Ada
Tanjung Selor Hulu	Tidak Ada	Tidak Ada	Tidak Ada
Jelarai Selor	Tidak Ada	Tidak Ada	Tidak Ada
Gunung Sari	Tidak Ada	Tidak Ada	Tidak Ada
Bumi Rahayu	Tidak Ada	Tidak Ada	Tidak Ada
Apung	Tidak Ada	Tidak Ada	Tidak Ada
Tengkapak	Tidak Ada	Tidak Ada	Tidak Ada
Tanjung Selor Timur	Tidak Ada	Tidak Ada	Tidak Ada
Tanjung Selor Hilir	Tidak Ada	Tidak Ada	Tidak Ada



Lanjutan Tabel/*Continued Table 4.4.4*

Desa/Kelurahan <i>Village/Kelurahan</i>	Rambu-Rambu dan Jalur Evakuasi Bencana <i>Sign and Evacuation Route</i>	Pembuatan, Perawatan, atau Normalisasi: Sungai, Kanal, Tanggul, Parit, Drainase, Waduk, Pantai, dll <i>Manufacture, Maintenance, or Normalization: Rivers, Canals, Embankment, etc</i>
(1)	(5)	(6)
Gunung Seriang	Tidak Ada	Tidak Ada
Tanjung Selor Hulu	Tidak Ada	Tidak Ada
Jelarai Selor	Tidak Ada	Tidak Ada
Gunung Sari	Tidak Ada	Tidak Ada
Bumi Rahayu	Tidak Ada	Tidak Ada
Apung	Tidak Ada	Tidak Ada
Tengkapak	Tidak Ada	Ada
Tanjung Selor Timur	Tidak Ada	Tidak Ada
Tanjung Selor Hilir	Tidak Ada	Tidak Ada

Catatan/Note: -

Sumber/Source: Badan Pusat Statistik, Pendataan Potensi Desa (Podes) 2021/BPS-Statistics Indonesia, Village Potential Data Collecting 2021

**Tabel**  
**Table** 4.4.5

**Banyaknya Desa/Kelurahan yang Memiliki Kelompok Kegiatan Olahraga Menurut Jenis Olahraga dan Ketersediaan Fasilitas/Lapangan Olahraga di Kecamatan Tanjung Selor, 2021**

**Number of Villages/Kelurahan Having Sport Activities Groups by Type of Sport and Availability of Sport Facilities/Fields in Tanjung Selor District, 2021**


Jenis Olahraga Type of Sport	Kondisi Fasilitas/Lapangan Olahraga Condition of Sport Facilities/Fields			Tidak Ada Fasilitas/ Lapangan Olahraga No Sport Facilities/ Fields
	Baik	Rusak Sedang	Rusak Parah	
(1)	(2)	(3)	(4)	(5)
Sepak Bola/Soccer	2	5	1	1
Bola Voli/Volley Ball	7	2	-	-
Bulu Tangkis/Badminton	7	1	-	1
Bola Basket/Basket Ball	2	2	-	5
Tenis Lapangan/Court Tennis	2	1	-	6
Tenis Meja/Table Tennis	7	1	-	1
Futsal	5	2	-	2
Renang/Swimming	1	-	-	8
Bela Diri/ Martial Arts	3	1	-	5
Bilyard/ Billiards	2	-	-	7
Fitnes, Aerobik, dll/Fitness, Aerobics, etc	2	-	-	7
Lainnya/Others	-	-	-	9

Catatan/Note: -

Sumber/Source: Badan Pusat Statistik, Pendataan Potensi Desa (Podes) 2021/BPS-Statistics Indonesia, Village Potential Data Collecting 2021

05

**PERTANIAN  
AGRICULTURE**



<https://bungankab.bps.go.id>



## PENJELASAN TEKNIS

1. **Data pokok tanaman pangan yang dikumpulkan oleh Badan Pusat Statistik** adalah luas panen dan produktivitas (hasil per hektar). Produksi merupakan hasil perkalian antara luas panen dan produktivitas.
2. **Survei Pertanian Hortikultura (SPH)** diselenggarakan oleh Badan Pusat Statistik bekerja sama dengan Direktorat Jenderal Hortikultura, Kementerian Pertanian.
3. **Kuesioner yang digunakan dalam pengumpulan data SPH** mencakup SPH-SBS, SPH-BST, SPH-TBF, dan SPH-TH.
4. **SPH-SBS** digunakan untuk data tanaman sayuran dan buah-buahan semusim.
5. **SPH-BST** digunakan untuk data tanaman buah-buahan dan sayuran tahunan.
6. **SPH-TBF** digunakan untuk data tanaman biofarmaka.
7. **SPH-TH** digunakan untuk data tanaman hias.
8. **Tanaman sayuran semusim** adalah tanaman yang bermanfaat sebagai sayur, sebagai sumber vitamin, mineral, dan lain-lain

## TECHNICAL NOTES

1. **The main data on food crops collected by the Central Bureau of Statistics** are harvested area and productivity (yield per hectare). Production is the product of multiplication between harvested area and productivity.
2. **The Horticultural Agricultural Survey (SPH)** is organized by the Central Statistics Agency in collaboration with the Directorate General of Horticulture, Ministry of Agriculture.
3. **The questionnaires used in collecting SPH data** include SPH-SBS, SPH-BST, SPH-TBF, and SPH-TH.
4. **SPH-SBS** is used for data on seasonal vegetables and fruits.
5. **SPH-BST** is used for annual fruit and vegetable crop data.
6. **SPH-TBF** is used for biopharmaceutical plant data.
7. **SPH-TH** is used for ornamental plant data.
8. **Seasonal vegetable plants** are plants that are useful as vegetables, as a source of vitamins, minerals, and others that are less than one

yang berumur kurang dari satu tahun. Pada umumnya, bagian yang digunakan sebagai sayur berupa daun, bunga, buah, dan umbi.

**9. Tanaman buah-buahan semusim** adalah tanaman yang menghasilkan buah segar sebagai sumber vitamin, mineral, dan lain-lain yang berumur kurang dari satu tahun dan berbatang lunak. Pada umumnya, buah yang dihasilkan dapat dikonsumsi tanpa dimasak terlebih dahulu.

**10. Tanaman buah-buahan tahunan** adalah tanaman yang menghasilkan buah segar sebagai sumber vitamin, mineral, dan lain-lain yang berumur satu tahun atau lebih dan berbatang keras. Pada umumnya, buah yang dihasilkan dapat dikonsumsi tanpa dimasak terlebih dahulu.

**11. Tanaman sayuran tahunan** adalah tanaman yang bermanfaat sebagai sayur, sebagai sumber vitamin, mineral, dan lain-lain yang berumur satu tahun atau lebih. Pada umumnya, bagian yang digunakan sebagai sayur berupa daun, bunga, buah, dan umbi.

*year old. In general, the parts used as vegetables are leaves, flowers, fruit, and tubers.*

**9. Seasonal fruit plants** are plants that produce fresh fruit as a source of vitamins, minerals, and others that are less than one year old and have soft stems. In general, the resulting fruit can be consumed without being cooked first.

**10. Annual fruit plants** are plants that produce fresh fruit as a source of vitamins, minerals, etc. that are one year old or more and have hard trunks. In general, the resulting fruit can be consumed without being cooked first.

**11. Annual vegetable plants** are plants that are useful as vegetables, as a source of vitamins, minerals, and others that are one year old or more. In general, the parts used as vegetables are leaves, flowers, fruits, and tubers.

- 12. Tanaman biofarmaka** adalah tanaman yang bermanfaat untuk obat-obatan, kosmetik, dan kesehatan yang dikonsumsi atau digunakan dari bagian-bagian tanaman, seperti daun, batang, buah, umbi (rimpang) ataupun akar.
- 13. Tanaman hias** adalah tanaman yang mempunyai nilai keindahan, baik bentuk, warna daun, tajuk maupun bunganya, dan sering digunakan untuk penghias pekarangan dan lain sebagainya.
- 12. *Biopharmaceutical plants*** are plants that are useful for medicine, cosmetics, and health that are consumed or used from plant parts, such as leaves, stems, fruit, tubers (rhizomes) or roots.
- 13. *Ornamental plants*** are plants that have aesthetic value, both in shape, leaf color, crown and flowers, and are often used to decorate yards and so on.

<https://bulungkab.idp1301.com>

**ULASAN**

Untuk tanaman sayuran dan buah-buahan semusim di Kecamatan Tanjung Selor dengan luas panen terluas pada tahun 2023 yaitu bawang daun sekitar 44 hektar. Sementara itu, untuk produksi terbesar dihasilkan dari bawang daun dengan nilai sebesar 2858,50 kwintal.

Untuk biofarmaka di Kecamatan Tanjung Selor dengan luas panen terluas pada tahun 2023 yaitu serai sekitar 62600 m<sup>2</sup>. Sementara itu, untuk produksi terbesar dihasilkan dari serai dengan nilai sebesar 229000 kg.

Untuk tanaman hias di Kecamatan Tanjung Selor dengan luas panen terluas pada tahun 2023 yaitu bougenvil 90 m<sup>2</sup>. Sementara itu, untuk produksi terbesar dihasilkan dari mawar dengan nilai sebesar 945 tangkai.

Untuk tanaman sayuran dan buah-buahan tahunan di Kecamatan Tanjung Selor dengan produksi terbesar dihasilkan dari buah rambutan dengan nilai sebesar 14950 kwintal.

**DESCRIPTION**

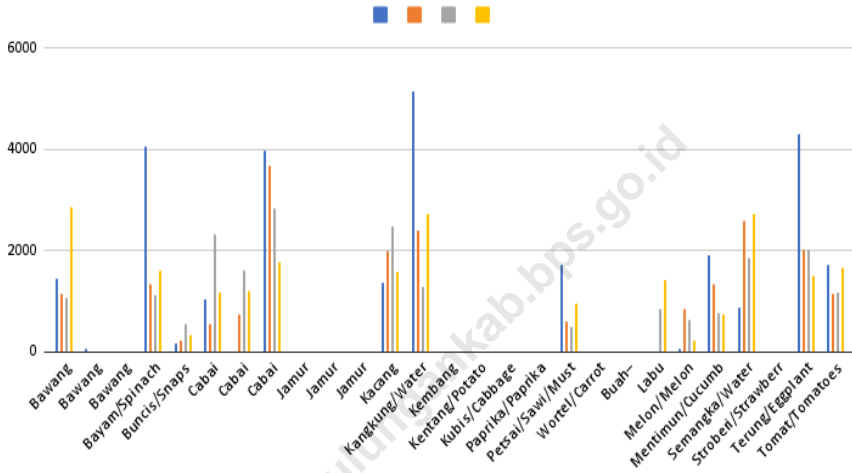
*For seasonal vegetables and fruit plants in Tanjung Selor District with the widest harvest area in 2023, namely spring onion, around 44 hectares. Meanwhile, the largest production is produced from spring onion with a value of 2858,80 quintals.*

*For biopharmaceuticals in Tanjung Selor District with the widest harvested area in 2023, which is lemongrass, around 62600 m<sup>2</sup>. Meanwhile, the largest production is from lemongrass with a value of 229000 kg.*

*For ornamental plants in Tanjung Selor District with the widest harvest area in 2022, 90 m<sup>2</sup> bougenvill. Meanwhile, the largest production is produced from roses with a value of 2351 stalks.*

*For annual vegetable and fruit crops in Tanjung Selor District, the largest production is produced from rambutan with a value of 14950 quintals.*

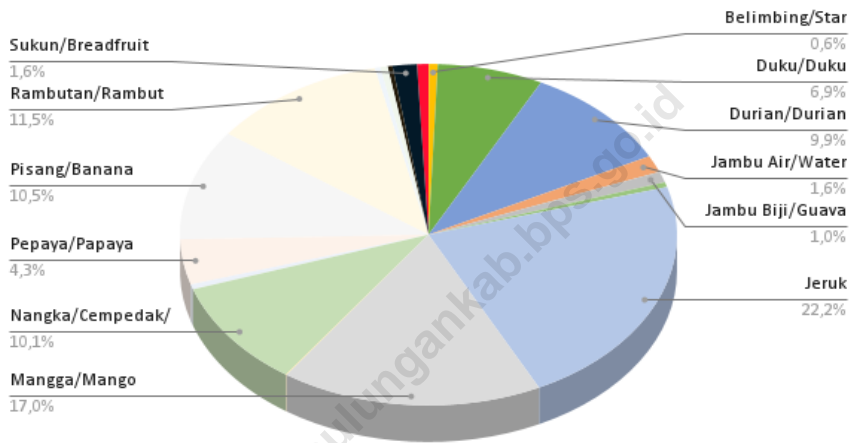




Sumber/Source: Badan Pusat Statistik, Statistik Pertanian Hortikultura SPH-SBS/BPS-Statistics Indonesia, Agricultural Statistic for Horticulture SPH-SBS

**Gambar** 5.1  
**Figures**

**Produksi Tanaman Sayuran dan Buah-buahan Semusim Menurut Jenis Tanaman di Kecamatan Tanjung Selor (kuintal), 2020–2023**  
***Production of Seasonal Vegetables and Fruits by Kind of Plant in Tanjung Selor District (quintal), 2020–2023***



Sumber/Source: Badan Pusat Statistik, Statistik Pertanian Hortikultura SPH-SBS/BPS-Statistics Indonesia, Agricultural Statistic for Horticulture SPH-SBS

**Gambar** 5.2  
**Figures**

**Produksi Buah-Buahan dan Sayuran Tahunan Menurut Jenis Tanaman di Kecamatan Tanjung Selor (kuintal), 2020–2023**

*Production of Annual Fruits and Vegetables by Kind of Plant in Tanjung Selor District (quintal), 2020–2023*

**Tabel**  
**Table** 5.1

**Luas Panen Tanaman Sayuran dan Buah-buahan Semusim Menurut Jenis Tanaman di Kecamatan Tanjung Selor (ha), 2020–2023**  
**Harvested Area of Seasonal Vegetables and Fruits by Kind of Plant in Tanjung Selor District (ha), 2020–2023**

Jenis Tanaman Kind of Plants	2020	2021	2022	2023
(1)	(2)	(3)	(4)	(5)
<b>Sayuran/Vegetables:</b>				
Bawang Daun/Spring Onion	23	11,00	16,50	44,00
Bawang Merah/Shallots	2	-	1,00	-
Bawang Putih/Garlic	-	-	-	-
Bayam/Spinach	43	31,00	17,50	38,00
Buncis/Snaps	4	3,60	5,50	4,00
Cabai Besar/TW/Teropong Chili/Big Chili	10	6,25	0,50	7,90
Cabai Keiting Curly Chili	-	6,50	11,50	9,60
Cabai Rawit Chili/Cayenne Pepper	41	54,95	56,40	35,10
Jamur Lainnya/Other Mushroom	-	-	-	-
Jamur Merang/Straw Mushroom	-	-	-	-
Jamur Tiram/Oyster Mushroom	-	0,80	2,20	4,70
Kacang Panjang/Long Beans	14	17,50	13,00	8,50
Kangkung/Water Spinach	53	51,00	28,50	43,00
Kembang Kol/Cauliflower	-	-	-	-

Sumber/Source: Badan Pusat Statistik, Statistik Pertanian Hortikultura SPH-SBS/BPS-Statistics Indonesia, Agricultural Statistic for Horticulture SPH-SBS

Lanjutan Tabel/*Continued Table 5.1*

Jenis Tanaman <i>Kind of Plants</i>	2020	2021	2022	2023
(1)	(2)	(3)	(4)	(5)
Kentang/ <i>Potato</i>	-	-	-	-
Kubis/ <i>Cabbage</i>	-	-	-	-
Paprika/ <i>Paprika</i>	-	-	-	-
Petsai/ <i>Sawi/Mustard</i>	35	23,50	7,30	17,00
Wortel/ <i>Carrot</i>	-	-	-	-
<b>Buah–buahan/<i>Fruits:</i></b>				
Labu Siam/ <i>Chayote</i>	-	-	4,00	5,50
Melon/ <i>Melon</i>	1	4,50	5,30	1,00
Mentimun/ <i>Cucumber</i>	16	11,50	7,00	5,50
Semangka/ <i>Watermelon</i>	5	9,00	13,00	13,00
Stroberi/ <i>Strawberry</i>	-	-	-	-
Terung/ <i>eggplant</i>	16	10,50	14,00	11,50
Tomat/ <i>Tomatoes</i>	11,00	7,80	7,00	8,2

Sumber/*Source:* Badan Pusat Statistik, Statistik Pertanian Hortikultura SPH-SBS/*BPS-Statistics Indonesia, Agricultural Statistic for Horticulture SPH-SBS*

**Tabel**  
**Table** 5.2

**Produksi Tanaman Sayuran dan Buah-buahan Semusim Menurut Jenis Tanaman di Kecamatan Tanjung Selor (kuintal), 2020–2023**  
**Production of Seasonal Vegetables and Fruits by Kind of Plant in Tanjung Selor District (kuintal), 2020–2023**

Jenis Tanaman Kind of Plants	2020	2021	2022	2023
(1)	(2)	(3)	(4)	(5)
<b>Sayuran/Vegetables:</b>				
Bawang Daun/Spring Onion	1437	1140,50	1061,00	2858,80
Bawang Merah/Shallots	65	-	4,00	-
Bawang Putih/Garlic	-	-	-	-
Bayam/Spinach	4068	1325,00	1109,00	1619,00
Buncis/Snaps	177	231,10	541,00	340,00
Cabai Besar/TW/Teropong Chili/Big Chili	1045	551,00	2314,00	1177,00
Cabai Keiting Curly Chili	-	740,50	1604,00	1205,00
Cabai Rawit Chili/Cayenne Pepper	3978	3672,00	2827,00	1764,00
Jamur Lainnya/Other Mushroom	-	-	-	-
Jamur Merang/Straw Mushroom	-	-	-	-
Jamur Tiram/Oyster Mushroom	-	1,23	0,18	1,65
Kacang Panjang/Long Beans	1370	2003,50	2472,00	1584,00
Kangkung/Water Spinach	5156	2395,50	1289,00	2716,00
Kembang Kol/Cauliflower	-	-	-	-

Sumber/Source: Badan Pusat Statistik, Statistik Pertanian Hortikultura SPH-SBS/BPS-Statistics Indonesia, Agricultural Statistic for Horticulture SPH-SBS

Lanjutan Tabel/*Continued Table 5.2*

<b>Jenis Tanaman</b> <i>Kind of Plants</i>	<b>2020</b>	<b>2021</b>	<b>2022</b>	<b>2023</b>
(1)	(2)	(3)	(4)	(5)
Kentang/ <i>Potato</i>	-	-	-	-
Kubis/ <i>Cabbage</i>	-	-	-	-
Paprika/ <i>Paprika</i>	-	-	-	-
Petsai/ <i>Sawi/Mustard</i>	1723	610,00	496,00	961,00
Wortel/ <i>Carrot</i>	-	-	-	-
<b>Buah-buahan/<i>Fruits:</i></b>				
Labu Siam/ <i>Chayote</i>	-	-	835,00	1414,00
Melon/ <i>Melon</i>	45	850,00	620,00	220,00
Mentimun/ <i>Cucumber</i>	1902	1326,00	773,00	728,00
Semangka/ <i>Watermelon</i>	862	2595,00	1849,00	2718,50
Stroberi/ <i>Strawberry</i>	-	-	-	-
Terung/ <i>eggplant</i>	4318	2005,00	2015,00	1492,00
Tomat/ <i>Tomatoes</i>	1711	1154,20	1185,00	1652,00

Sumber/*Source:* Badan Pusat Statistik, Statistik Pertanian Hortikultura SPH-SBS/*BPS-Statistics Indonesia, Agricultural Statistic for Horticulture SPH-SBS*

**Tabel**  
**Table** 5.3

**Luas Panen Tanaman Biofarmaka Menurut Jenis Tanaman  
di Kecamatan Tanjung Selor (m<sup>2</sup>), 2020–2023**  
**Harvested Area of Medicinal Plants by Kind of Plant in  
Tanjung Selor District (m<sup>2</sup>), 2020–2023**

Jenis Tanaman Kind of Plants	2020	2021	2022	2023
(1)	(2)	(3)	(4)	(5)
<i>Jahe/Ginger</i>	41100	48600	50000	55000
<i>Jeruk Nipis/Lime</i>	-	20000	13250	11250
<i>Kapulaga/Cardamom</i>	-	-	-	-
<i>Kencur/East Indian Galangal</i>	12000	13500	12000	11750
<i>Kunyit/Turmeric</i>	60000	45000	42000	13600
<i>Laos/Lengkuas/Galangal</i>	85000	80000	67500	27000
<i>Lempuyang/Lempuyang</i>	-	-	-	-
<i>Lidah Buaya/Aloe Vera</i>	6000	3600	2500	1500
<i>Mahkota Dewa/Crown of God</i>	-	-	-	-
<i>Mengkudu/Noni</i>	10500	4750	4500	1500
<i>Sambiloto/Sambiloto</i>	-	-	-	-
<i>Serai/Lemongrass</i>	-	30000	55000	62600
<i>Temuireng/Temuireng</i>	-	-	-	-
<i>Temukunci/Temukunci</i>	-	-	-	-
<i>Temulawak/Curcuma</i>	-	-	-	-

Sumber/Source: Badan Pusat Statistik, Statistik Pertanian Hortikultura SPH-TBF/BPS-Statistics Indonesia, Agricultural Statistic for Horticulture SPH-TBF

**Tabel 5.4** **Produksi Tanaman Biofarmaka Menurut Jenis Tanaman di Kecamatan Tanjung Selor (kg), 2020–2023**  
**Table** **Production of Medicinal Plants by Kind of Plant in Tanjung Selor District (kg), 2020–2023**

Jenis Tanaman Kind of Plants	2020	2021	2022	2023
(1)	(2)	(3)	(4)	(5)
<i>Jahe/Ginger</i>	88600	25170	84500	31000
<i>Jeruk Nipis/Lime</i>	-	196000	166250	62000
<i>Kapulaga/Cardamom</i>	-	-	-	-
<i>Kencur/East Indian Galangal</i>	12550	15215	17000	8700
<i>Kunyit/Turmeric</i>	201500	53250	67000	11000
<i>Laos/Lengkuas/Galangal</i>	237500	91800	122000	20625
<i>Lempuyang/Lempuyang</i>	-	-	-	-
<i>Lidah Buaya/Aloe Vera</i>	18750	7000	5850	1900
<i>Mahkota Dewa/Crown of God</i>	-	-	-	-
<i>Mengkudu/Noni</i>	216600	16650	19400	1040
<i>Sambiloto/Sambiloto</i>	-	-	-	-
<i>Serai/Lemongrass</i>	-	160000	240000	229000
<i>Temuireng/Temui reng</i>	-	-	-	-
<i>Temukunci/Temukunci</i>	-	-	-	-
<i>Temulawak/Curcuma</i>	-	-	-	-

Sumber/Source: Badan Pusat Statistik, Statistik Pertanian Hortikultura SPH-TBF/BPS-Statistics Indonesia, Agricultural Statistic for Horticulture SPH-TBF



**Tabel**  
**5.5**  
**Table**

**Luas Panen Tanaman Hias Menurut Jenis Tanaman di  
Kecamatan Tanjung Selor (m<sup>2</sup>), 2020–2023**  
**Harvested Area of Ornamental Plants by Kind of Plant in  
Tanjung Selor District (m<sup>2</sup>), 2020–2023**

Jenis Tanaman Kind of Plants	2020	2021	2022	2023
(1)	(2)	(3)	(4)	(5)
<i>Aglaonema/Aglaonema</i>	73	67	20	40
<i>Anggrek Pot/Pot Orchid</i>	82	175	65	50
<i>Anggrek Potong/Cut Orchid</i>	-	60	49	44
<i>Anthurium Bunga/Anthurium Flower</i>	-	-	-	-
<i>Bromelia/Bromelia</i>	-	15	28	5
<i>Bugenvil/Bugenvil</i>	-	130	120	90
<i>Cordyline/Cordyline</i>	-	17	23	20
<i>Dracaena/Dracaena</i>	-	-	-	-
<i>Gerbera/Gerbera</i>	-	-	-	-
<i>Heliconia/Heliconia</i>	25	17	15	9
<i>Ixora/Ixora</i>	18	13	9	12
<i>Krisan/Chrysanthemum</i>	-	-	-	-
<i>Mawar/Rose</i>	38	90	40	38
<i>Melati/Jasmine</i>	21	21	23	8
<i>Pakis/Fern</i>	24	23	19	15

Sumber/Source: Badan Pusat Statistik, Statistik Pertanian Hortikultura SPH-TH/BPS-Statistics Indonesia, Agricultural Statistik for Horticulture SPH-TH

Lanjutan Tabel/*Continued Table 5.5*

<b>Jenis Tanaman</b> <i>Kind of Plants</i>	<b>2020</b>	<b>2021</b>	<b>2022</b>	<b>2023</b>
(1)	(2)	(3)	(4)	(5)
Palem/ <i>Palm</i>	30	11	18	16
Phylodendron/ <i>Phylodendron</i>	-	20	26	11
Puring/ <i>Puring</i>	-	35	40	30
Sansevieria/ <i>Sansevieria</i>	-	22	23	11
Sedap Malam/ <i>Tuberose</i>	-	-	-	-

Sumber/*Source*: Badan Pusat Statistik, Statistik Pertanian Hortikultura SPH-TH/BPS-Statistics Indonesia, *Agricultural Statistik for Horticulture SPH-TH*

**Tabel**  
**Table** 5.6

**Produksi Tanaman Hias Menurut Jenis Tanaman di  
Kecamatan Tanjung Selor (tangkai), 2020–2023**  
*Production of Ornamental Plants by Kind of Plant n Tanjung  
Selor District (stalks), 2020–2023*

Jenis Tanaman <i>Kind of Plants</i>	2020	2021	2022	2023
(1)	(2)	(3)	(4)	(5)
<i>Aglaonema/Aglaonema</i>	616	590	190	220
<i>Anggrek Pot/Pot Orchid</i>	685	175	105	160
<i>Anggrek Potong/Cut Orchid</i>	-	2340	1684	821
<i>Anthurium Bunga/Anthurium Flower</i>	-	-	-	-
<i>Bromelia/Bromelia</i>	-	15	48	18
<i>Bugenvil/Bugenvil</i>	-	130	120	117
<i>Cordyline/Cordyline</i>	-	87	288	255
<i>Dracaena/Dracaena</i>	-	-	-	-
<i>Gerbera/Gerbera</i>	-	-	-	-
<i>Heliconia/Heliconia</i>	283	267	313	83
<i>Ixora/Ixora</i>	439	-	91	76
<i>Krisan/Chrysanthemum</i>	-	-	-	-
<i>Mawar/Rose</i>	236	2351	2442	945
<i>Melati/Jasmine</i>	159	268	345	60
<i>Pakis/Fern</i>	600	154	328	60

Sumber/Source: Badan Pusat Statistik, Statistik Pertanian Hortikultura SPH-TH/BPS-Statistics Indonesia, Agricultural Statistik for Horticulture SPH-TH

Lanjutan Tabel/*Continued Table 5.6*

<b>Jenis Tanaman</b> <i>Kind of Plants</i>	<b>2020</b>	<b>2021</b>	<b>2022</b>	<b>2023</b>
(1)	(2)	(3)	(4)	(5)
Palem/ <i>Palm</i>	117	32	82	84
Phylodendron/ <i>Phylodendron</i>	-	90	383	120
Puring/ <i>Puring</i>	-	55	180	425
Sansevieria/ <i>Sansevieria</i>	-	40	230	122
Sedap Malam/ <i>Tuberose</i>	-	-	-	-

Sumber/*Source*: Badan Pusat Statistik, Statistik Pertanian Hortikultura SPH-TH/*BPS-Statistics Indonesia, Agricultural Statistik for Horticulture SPH-TH*

**Tabel** 5.7  
**Table**

**Produksi Buah-Buahan dan Sayuran Tahunan Menurut Jenis Tanaman di Kecamatan Tanjung Selor (kuintal), 2020–2023**  
**Production of Annual Fruits and Vegetables by Kind of Plant in Tanjung Selor District (kuintal), 2020–2023**

Jenis Tanaman <i>Kind of Plants</i>	2020	2021	2022	2023
(1)	(2)	(3)	(4)	(5)
<b>Buah–Buahan/Fruits:</b>				
Alpukat/ <i>Avocado</i>	15	268,70	-	14,50
Anggur/ <i>Grape</i>	-	-	-	1,30
Apel/ <i>Apple</i>	-	-	-	-
Belimbing/ <i>Star fruit</i>	426	1383,72	96,00	306,00
Buah Naga/ <i>Dragon fruit</i>	-	485,00	-	-
Duku/ <i>Duku</i>	5050	55923,00	211,00	711,00
Durian/ <i>Durian</i>	7285	46137,00	465,00	8836,00
Jambu Air/ <i>Water apple</i>	1173	2534,00	273,00	356,10
Jambu Biji/ <i>Guava</i>	756	1638,00	452,50	329,00
Jengkol/ <i>Jengkol</i>	-	52,00	-	-
Jeruk Lemon/ <i>Lemon</i>	-	55,00	3,00	14,50
Jeruk Pamelor/ <i>Pamelo Orange</i>	342	462,00	75,00	3300,00
Jeruk Siam/ <i>Kepronk/Siamese Orange</i>	16278	33866,65	2918,00	64,00
Lengkeng/ <i>Longan</i>	-	927,00	-	4042,50

Sumber/Source: Badan Pusat Statistik, Statistik Pertanian Hortikultura SPH-BST/BPS-Statistics Indonesia, *Agricultural Statistic for Horticulture SPH-BST*

Lanjutan Tabel/*Continued Table 5.7*

<b>Jenis Tanaman</b> <i>Kind of Plants</i>	<b>2020</b>	<b>2021</b>	<b>2022</b>	<b>2023</b>
(1)	(2)	(3)	(4)	(5)
Mangga/ <i>Mango</i>	12487	17475,00	2949,00	-
Manggis/ <i>Mangosteen</i>	43	899,00	7,50	-
Melinjo/ <i>Melinjo</i>	-	2448,00	-	-
Nangka/ <i>Cempedak/ Jackfruit</i>	7401	24923,50	11698,00	11422,30
Nenas/ <i>Pineapple</i>	349	2196,50	89,50	156,20
Pepaya/ <i>Papaya</i>	3148	5196,05	1694,00	725,80
Pisang/ <i>Banana</i>	7693	295070,00	7240,00	3929,60
Rambutan/ <i>Rambutan</i>	8424	120038,00	12865,00	14950,00
Salak/ <i>Snakefruit</i>	264	4077,70	13,75	87,00
Sawo/ <i>Sawo</i>	351	499,00	-	-
Sirsak/ <i>Soursop</i>	230	2121,10	692,70	30,20
Sukun/ <i>Breadfruit</i>	1162	2529,50	222,50	924,90
<b>Sayuran/Vegetables:</b>				
Petai/ <i>Petai</i>	545	4257,00	2877,00	175,25

Sumber/*Source*: Badan Pusat Statistik, Statistik Pertanian Hortikultura SPH-BST/*BPS-Statistics Indonesia, Agricultural Statistic for Horticulture SPH-BST*

06

**PARIWISATA, TRANSPORTASI, DAN KOMUNIKASI**  
***TOURISM, TRANSPORTATION, AND COMMUNICATION***



<https://buungankab.bps.go.id>





**PENJELASAN TEKNIS**

1. **Hotel** adalah jenis akomodasi yang mempergunakan sebagian atau keseluruhan bangunan untuk jasa pelayanan penginapan, penyedia makanan dan minuman serta jasa lainnya (seperti restoran, binatu, dll) bagi masyarakat umum yang dikelola secara komersial dengan izin usaha sebagai hotel.
2. **Penginapan (hostel/motel/losmen/wisma)** adalah jenis akomodasi yang mempergunakan sebagian atau keseluruhan bangunan untuk jasa pelayanan penginapan bagi umum, biasanya tanpa fasilitas pelayanan makan minum yang dikelola secara komersial dengan izin usaha bukan hotel. Yang dicatat mencakup hostel, motel, matel, bumi perkemahan, pondok wisata, losmen, wisma, dan sejenisnya.
3. **Angkutan umum** adalah moda transportasi darat untuk masyarakat umum.
4. **Trayek angkutan** adalah lintasan/rute/jalur angkutan umum untuk pelayanan jasa angkutan orang atau orang dan barang yang mempunyai asal, tujuan, dan lintasan perjalanan yang tetap. Tidak termasuk yang hanya mengangkut barang saja.

**TECHNICAL NOTES**

1. **Hotel** is a type of accommodation that uses part or all of the building for lodging services, food and beverage providers and other services (such as restaurants, laundry, etc.) for the general public which is managed commercially with a business license as a hotel.
2. **Lodging (hostel/motel/inn/wisma)** is a type of accommodation that uses part or all of the building for lodging services for the public, usually without food and drink service facilities that are managed commercially with a non-hotel business license. Listed includes hostels, motels, matels, campgrounds, tourist lodges, inns, guesthouses, and the like.
3. **Public transportation** is a mode of land transportation for the general public.
4. **A transportation route** is a public transportation trajectory/route/lane for transportation services for people or persons and goods that have a fixed origin, destination, and travel trajectory. Does not include only transporting goods.

5. **Kantor pos** adalah pemberi pelayanan komunikasi tertulis dan/atau surat elektronik, layanan paket, layanan logistik, layanan transaksi keuangan, dan layanan keagenan pos untuk kepentingan umum.
6. **Pos keliling** adalah pelayanan pos (menjual, mengirim, dan menerima benda pos) keliling dengan menggunakan mobil atau sarana angkutan yang berfungsi sama seperti kantor pos atau kantor pos pembantu.
7. **Jasa pengiriman paket/dokumen swasta** adalah pelayanan pengiriman paket maupun dokumen yang dikelola oleh pihak swasta, misalnya Tiki, JNE, ESL, Wahana, dll.
8. **BTS** adalah alat yang berfungsi sebagai pengirim dan penerima (transceiver) sinyal komunikasi seluler. BTS ditandai adanya menara/tower yang dilengkapi antena sebagai perangkat transceiver. Masyarakat umum sering menyebutnya sebagai tower telepon seluler/handphone.
9. **Operator layanan komunikasi telepon seluler/handphone** adalah operator yang mengusahakan jaringan layanan komunikasi telepon seluler/handphone. Contoh operator
5. **Post office** is a provider of written communication services and/or electronic mail, package services, logistics services, financial transaction services, and postal agency services for the public interest.
6. **Mobile post** is a mobile postal service (selling, sending, and receiving postal items) using a car or other means of transportation that functions the same as a post office or auxiliary post office.
7. **Private package/document delivery services** are package and document delivery services managed by private parties, such as Tiki, JNE, ESL, Wahana, etc.
8. **BTS** is a device that functions as a sender and receiver (transceiver) of cellular communication signals. BTS is marked with a tower equipped with an antenna as a transceiver device. The general public often refers to it as a cell phone tower / cell phone.
9. **Cellular/mobile phone communication service operator** is an operator that operates a cellular/mobile phone communication service network. Examples of cellular operators

seluler adalah Indosat Ooredoo (IM3, Matrix, Mentari), Telkomsel (Kartu As, Kartu Halo, Simpati, Kartu Facebook, Telkomsel LOOP, by.U), XL axiata (XL, axis), Smart Telecom (Smartfren), dan (three).

*are Indosat Ooredoo (IM3, Matrix, Mentari), Telkomsel (Kartu As, Halo Card, Simpati, Facebook Card, Telkomsel LOOP, by.U), XL axiata (XL, axis), Smart Telecom (Smartfren), and (three).*

**10. Sinyal internet telepon seluler** merupakan jaringan sistem data paket internet dengan kecepatan transfer data tertentu. Protokol transfer data ini mengalami beberapa perubahan mulai dari yang kecepatannya rendah sampai tinggi yaitu GPRS, Edge, HSPA, 3G, kemudian 4G.

**10. Cellular internet signal** is an internet packet data system network with a certain data transfer speed. This data transfer protocol underwent several changes ranging from low to high speeds, namely GPRS, Edge, HSPA, 3G, then 4G.

**ULASAN****DESCRIPTION****Pariwisata**

Fasilitas akomodasi di Kecamatan Tanjung Selor mengalami perkembangan yang cukup pesat. Terdapat 20 hotel dan 10 penginapan yang tersebar di Kelurahan Tanjung Selor Hilir, Tanjung Selor Timur, dan Tanjung Selor Hulu.

Jenis transportasi yang paling umum digunakan di seluruh desa/kelurahan di Kecamatan Tanjung Selor adalah transportasi darat. Angkutan umum hanya tersedia di lima desa/kelurahan, dengan trayek tetap atau tanpa trayek tetap.

Jalan darat di setiap desa/kelurahan sudah beraspal atau dibeton, sehingga dapat dilalui kendaraan sepanjang tahun.

**Komunikasi**

Pada tahun 2021, Kecamatan Tanjung Selor memiliki satu kantor pos yang berlokasi di Kelurahan Tanjung Selor Hilir. Selain itu, terdapat perusahaan atau agen jasa ekspedisi di seluruh tujuh desa/kelurahan yang melayani pengiriman barang. Sinyal telepon seluler dan internet sudah sangat baik di semua desa/kelurahan.

**Tourism**

*The number of accommodation facilities in Tanjung Selor District has grown significantly. There are 20 hotels and 10 lodging facilities spread across the villages of Tanjung Selor Hilir, Tanjung Selor Timur, and Tanjung Selor Hulu.*

*The most commonly used mode of transportation in all villages/kelurahan in Tanjung Selor District is land transportation. Public transportation is available in only five villages/kelurahan, with both fixed and non-fixed routes.*

*The roads in all villages/kelurahan are paved with asphalt or concrete and are accessible to vehicles throughout the year.*

**Communication**

*In 2021, Tanjung Selor District has one post office located in Tanjung Selor Hilir Village. Additionally, there are shipping companies/agents in all seven villages/kelurahan that offer delivery services. The cell phone and internet signals are strong and reliable across all villages/kelurahan.*

## 6.1 PARIWISATA TOURISM

**Tabel 6.1.1** Jumlah Sarana Akomodasi Menurut Desa/Kelurahan dan Jenis Akomodasi di Kecamatan Tanjung Selor, 2021  
*Number of Accomodation Facilities by Villages/Kelurahan and Type of Accomodation in Tanjung Selor District, 2021*

Desa/Kelurahan Village/Kelurahan	Hotel	Penginapan Inn
(1)	(2)	(3)
Gunung Seriang	-	-
Tanjung Selor Hulu	3	6
Jelarai Selor	-	-
Gunung Sari	-	-
Bumi Rahayu	-	-
Apung	-	-
Tengkapak	-	-
Tanjung Selor Timur	1	
Tanjung Selor Hilir	16	4
<b>Tanjung Selor</b>	<b>20</b>	<b>10</b>

Catatan/Note: -

Sumber/Source: Badan Pusat Statistik, Pendataan Potensi Desa (Podes) 2021/BPS-Statistics Indonesia, Village Potential Data Collecting 2021

## 6.2 TRANSPORTASI TRANSPORTATION

**Tabel 6.2.1** Prasarana dan Sarana Transportasi Antardesa/Kelurahan Menurut Desa/Kelurahan di Kecamatan Tanjung Selor, 2021  
*Inter-Villages/Kelurahan Transportation Infrastructure and Facilities by Villages/Kelurahan in Tanjung Selor District, 2021*

Desa/Kelurahan Village/Kelurahan	Jenis Prasarana Transportasi Type of Transportation Infrastructure	Keberadaan Angkutan Umum Availability of Public Transportation
(1)	(2)	(3)
Gunung Seriang	Darat dan Air	Ada, tanpa trayek tetap
Tanjung Selor Hulu	Darat	Ada, dengan trayek tetap
Jelarai Selor	Darat	Ada, dengan trayek tetap
Gunung Sari	Darat	Tidak ada angkutan umum
Bumi Rahayu	Darat	Tidak ada angkutan umum
Apung	Darat	Tidak ada angkutan umum
Tengkapak	Darat	Tidak ada angkutan umum
Tanjung Selor Timur	Darat	Ada, tanpa trayek tetap
Tanjung Selor Hilir	Darat dan Air	Ada, dengan trayek tetap

Lanjutan Tabel/*Continued Table 6.2.1*

<b>Desa/Kelurahan Village/Kelurahan</b>	<b>Jenis Permukaan Jalan Darat Terluas Type of The Widest Road Surface</b>	<b>Dapat Dilalui Kendaraan Bermotor Roda 4 atau Lebih Passable by Vehicle with 4 or more Wheels</b>
(1)	(4)	(5)
Gunung Seriang	Aspal/beton	Sepanjang tahun
Tanjung Selor Hulu	Aspal/beton	Sepanjang tahun
Jelarai Selor	Aspal/beton	Sepanjang tahun
Gunung Sari	Aspal/beton	Sepanjang tahun
Bumi Rahayu	Aspal/beton	Sepanjang tahun
Apung	Aspal/beton	Sepanjang tahun
Tengkapak	Aspal/beton	Sepanjang tahun
Tanjung Selor Timur	Aspal/beton	Sepanjang tahun
Tanjung Selor Hilir	Aspal/beton	Sepanjang tahun

Catatan/Note: -

Sumber/Source: Badan Pusat Statistik, Pendataan Potensi Desa (Podes) 2021/BPS-Statistics Indonesia, Village Potential Data Collecting 2021

### 6.3 KOMUNIKASI COMMUNICATION

**Tabel 6.2.2 Keberadaan Kantor Pos/Pos Pembantu/Rumah Pos, Pos Keliling, dan Perusahaan/Agen Jasa Ekspedisi Swasta Menurut Desa/Kelurahan di Kecamatan Tanjung Selor, 2021**  
*Number of Post Office/Subsidiary of Post Office, Mobile Portal Service, Private Expedition Service Company by Villages/Kelurahan in Tanjung Selor District, 2021*

Desa/Kelurahan <i>Village/Kelurahan</i>	Kantor Pos/Pos Pembantu/Rumah Pos <i>Post Office/Subsidiary of Post Office</i>	Pos Keliling <i>Mobile Portal Service</i>	Perusahaan/Agen Jasa Ekspedisi Swasta <i>Private Expedition Service Company</i>
(1)	(2)	(3)	(4)
Gunung Seriang	Tidak Ada	Tidak Ada	Beroperasi
Tanjung Selor Hulu	Tidak Ada	Tidak Ada	Beroperasi
Jelarai Selor	Tidak Ada	Tidak Ada	Beroperasi
Gunung Sari	Tidak Ada	Tidak Ada	Beroperasi
Bumi Rahayu	Tidak Ada	Tidak Ada	Beroperasi
Apung	Tidak Ada	Tidak Ada	Beroperasi
Tengkapak	Tidak Ada	Tidak Ada	Beroperasi
Tanjung Selor Timur	Tidak Ada	Tidak Ada	Beroperasi
Tanjung Selor Hilir	Beroperasi	Tidak Ada	Beroperasi

Catatan/Note: -

Sumber/Source: Badan Pusat Statistik, Pendataan Potensi Desa (Podes) 2021/BPS-Statistics Indonesia, Village Potential Data Collecting 2021



**Tabel**  
**Table** 6.3.1

**Jumlah Menara Telepon seluler dan Operator Layanan Komunikasi Telepon Seluler Menurut Desa/Kelurahan di Kecamatan Tanjung Selor, 2021**  
**Number of Base Transceiver Station (BTS) and Cellular Phone Communication Service Operators by Villages/Kelurahan in Tanjung Selor District, 2021**

Desa/Kelurahan Village/Kelurahan	Jumlah Menara Telepon seluler Number of Base Transceiver Station (BTS)	Jumlah Operator Layanan Komunikasi Telepon Seluler Cellular Phone Communication Service Operators
(1)	(2)	(3)
Gunung Seriang	1	4
Tanjung Selor Hulu	2	2
Jelarai Selor	6	3
Gunung Sari	1	3
Bumi Rahayu	2	3
Apung	2	2
Tangkapak	1	2
Tanjung Selor Timur	2	3
Tanjung Selor Hilir	14	4
<b>Tanjung Selor</b>	<b>31</b>	<b>26</b>

Catatan/Note: -

Sumber/Source: Badan Pusat Statistik, Pendataan Potensi Desa (Podes) 2021/BPS-Statistics Indonesia, Village Potential Data Collecting 2021

**Tabel 6.3.2** **Kekuatan Sinyal Telepon Seluler dan Jenis Sinyal Internet Telepon Seluler Menurut Desa/Kelurahan di Kecamatan Tanjung Selor, 2021**  
***The Strenght of Cellular Phone Signal by Villages/Kelurahan in Tanjung Selor District, 2021***

<b>Desa/Kelurahan</b> <b>Village/Kelurahan</b>	<b>Kekuatan Sinyal Telepon Seluler</b> <b><i>The Strenght of Cellular Phone Signal</i></b>	<b>Jenis Sinyal Internet Telepon Seluler</b> <b><i>Type of Cellular Phone Signal</i></b>
(1)	(2)	(3)
Gunung Seriang	Kuat	4G/LTE
Tanjung Selor Hulu	Kuat	4G/LTE
Jelarai Selor	Kuat	4G/LTE
Gunung Sari	Kuat	4G/LTE
Bumi Rahayu	Kuat	4G/LTE
Apung	Kuat	4G/LTE
Tangkapak	Kuat	4G/LTE
Tanjung Selor Timur	Kuat	4G/LTE
Tanjung Selor Hilir	Kuat	4G/LTE

Catatan/Note: -


Sumber/Source: Badan Pusat Statistik, Pendataan Potensi Desa (Podes) 2021/BPS-Statistics Indonesia, Village Potential Data Collecting 2021



07

**PERBANKAN, KOPERASI, DAN PERDAGANGAN**  
***BANKING, COOPERATIVE, AND TRADE***

<https://bulungankab.bps.go.id>





## PENJELASAN TEKNIS

1. **Bank Umum** adalah bank yang dapat memberikan jasa dalam proses pembayaran. Usaha dari bank umum adalah menghimpun dana masyarakat dalam bentuk giro, deposito berjangka, sertifikat deposito dan tabungan serta menyalurkan kredit. Bank umum mencakup bank umum pemerintah maupun swasta.
2. **Bank Perkreditan Rakyat (BPR)** adalah bank yang menerima simpanan dalam bentuk deposito berjangka, tabungan, atau bentuk lain yang disamakan dengan itu, menyalurkan dana dalam bentuk kredit kepada masyarakat yang membutuhkan. BPR dapat menempatkan dananya dalam bentuk Sertifikat BI (SBI), deposito berjangka, atau tabungan pada bank lain.
3. **Koperasi Unit Desa (KUD)** adalah suatu organisasi ekonomi yang bersifat sosial merupakan wadah bagi pengembangan berbagai kegiatan ekonomi masyarakat perdesaan yang diselenggarakan oleh dan untuk masyarakat itu sendiri.
4. **Koperasi Industri Kecil dan Kerajinan Rakyat (Kopinkra)** merupakan koperasi yang beranggotakan industri-industri kecil dan kerajinan rakyat yang

## TECHNICAL NOTES

1. **Commercial Banks** are banks that can provide services in the payment process. The business of commercial banks is to collect public funds in the form of demand deposits, time deposits, certificates of deposit and savings, and to channel credit. Commercial banks include government and private commercial banks.
2. **Rural Banks (BPRs)** are banks that accept deposits in the form of time deposits, savings, or other equivalent forms, channeling funds in the form of credit to people in need. BPRs can place their funds in the form of BI Certificates (SBI), time deposits, or savings accounts with other banks.
3. **The Village Unit Cooperative (KUD)** is an economic organization that is social in nature as a forum for the development of various economic activities of rural communities organized by and for the community itself.
4. **Small Industry Cooperatives and People's Crafts (Kopinkra)** is a cooperative consisting of small industries and people's crafts in the village/kelurahan area.

ada di wilayah desa/kelurahan.

5. **Koperasi Simpan Pinjam (Kospin)** adalah koperasi yang bergerak di bidang simpanan dan pinjaman.
  6. **Koperasi lainnya**, seperti koperasi serbaguna dan koperasi konsumsi.
  7. **Kelompok pertokoan** adalah sejumlah toko yang terdiri dari minimal 10 toko dan mengelompok dalam satu lokasi. Dalam satu kelompok pertokoan, jumlah bangunan fisiknya dapat lebih dari satu.
  8. **Pasar dengan bangunan permanen** adalah pasar pada bangunan tetap yang memiliki lantai, atap, dan dinding permanen.
  9. **Pasar dengan bangunan semi permanen** adalah pasar pada bangunan tetap yang memiliki lantai dan atap, tetapi tanpa dinding.
  10. **Pasar tanpa bangunan** adalah pasar yang tidak berada dalam bangunan.
5. **Savings and Loans Cooperative (Kospin)** is a cooperative that is engaged in savings and loans.
  6. **Other cooperatives**, such as multipurpose cooperatives and consumption cooperatives.
  7. **A shopping group** is a number of stores consisting of a minimum of 10 stores and clustered in one location. In one shopping group, the number of physical buildings can be more than one.
  8. **Markets with permanent buildings** are markets for permanent buildings that have permanent floors, roofs, and walls.
  9. **Markets with semi-permanent buildings** are markets for permanent buildings that have floors and roofs, but without walls.
  10. **A market without a building** is a market that is not in a building.

**ULASAN**

Sarana lembaga keuangan di Kecamatan Tanjung Selor sudah cukup berkembang sehingga dapat ditemui beberapa perbankan di Kecamatan Tanjung Selor. Tercatat ada 11 bank di Kelurahan Tanjung Selor Hilir dan dua lainnya ada di Kelurahan Tanjung Selor dan Desa Jelarai Selor. Lalu, untuk koperasi sudah banyak tersebar di beberapa desa/kelurahan. Tercatat ada satu KUD di Desa Tengkapak, empat koperasi simpan pinjam dan 34 koperasi lainnya.

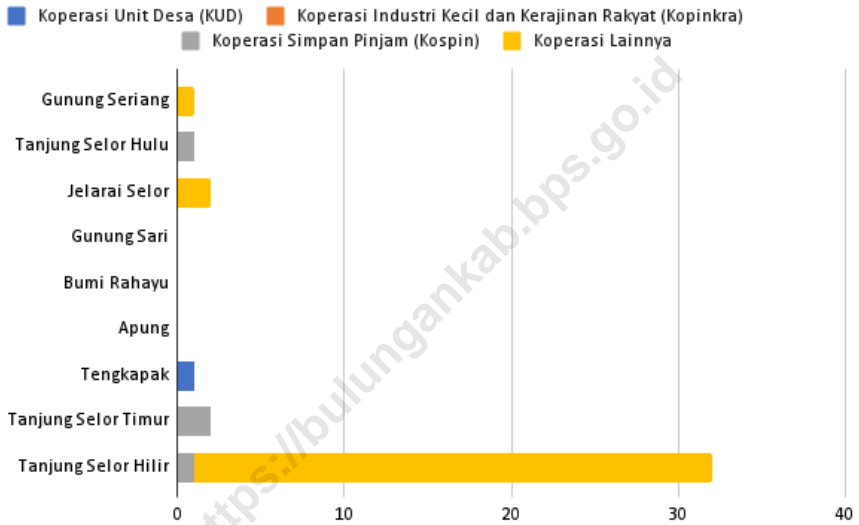
Untuk sarana perdagangan seperti pasar atau minimarket juga mulai berkembang di Kecamatan Tanjung Selor. Di antaranya ada enam kelompok pertokoan, dua pasar dengan bangunan permanen, satu pasar dengan bangunan semi permanen, dua pasartanpa bangunan, 18 minimarket, dan 50 rumah makan.

**DESCRIPTION**

*The facilities for financial institutions in Tanjung Selor District are sufficiently developed so that several banks can be found in Tanjung Selor District. There are 11 banks recorded in Tanjung Selor Hilir Village and two others are in Tanjung Selor Village and Jelarai Selor Village. Then, for cooperatives, it has been widely spread in several villages/kelurahan. There is one KUD in Tengkapak Village, four savings and loan cooperatives and 34 other cooperatives.*

*Trading facilities such as markets or minimarkets are also starting to develop in Tanjung Selor District. Among them are six groups of shops, two markets with permanent buildings, one market with semi-permanent buildings, two markets without buildings, 18 mini-markets, and 50 restaurants.*



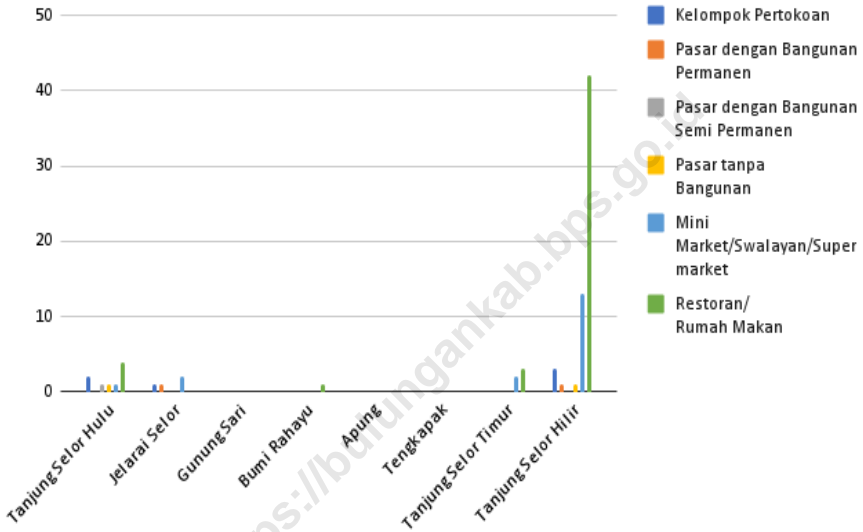


Sumber/Source: BPS, Pendataan Potensi Desa (Podes) 2021/BPS-Statistics Indonesia, Village Potential Data Collecting 2021

**Gambar 7.1**  
**Figures**

**Banyaknya Koperasi Aktif Menurut Menurut Desa/  
Kelurahan dan Jenis Koperasi di Kecamatan Tanjung  
Selor, 2021**

*Number of Cooperative by Villages/Kelurahan and Type of  
Cooperative in Tanjung Selor District, 2021*



Sumber/Source: BPS, Pendataan Potensi Desa (Podes) 2021/BPS-Statistics Indonesia, Village Potential Data Collecting 2021

**Gambar** 7.2  
**Figures**

**Banyaknya Sarana Perdagangan Menurut Desa/ Kelurahan dan Jenis Sarana Perdagangan di Kecamatan Tanjung Selor, 2021**  
**Number of Trade Facilities by Villages/Kelurahan and Type of Trade Facilities in Tanjung Selor District, 2021**

**Tabel** 7.1  
**Table**

**Banyaknya Sarana Lembaga Keuangan Bank Menurut Desa/Kelurahan dan Jenis Bank di Kecamatan Tanjung Selor, 2021**  
**Number of Bank by Villages/Kelurahan and Type of Bank in Tanjung Selor District, 2021**

Desa/Kelurahan Village/Kelurahan	Bank Umum Pemerintah Government Bank	Bank Umum Swasta Private Bank	Bank Perkreditan Rakyat (BPR) Rural Bank
(1)	(2)	(3)	(4)
Gunung Seriang	-	-	-
Tanjung Selor Hulu	1	-	-
Jelarai Selor	1	-	-
Gunung Sari	-	-	-
Bumi Rahayu	-	-	-
Apung	-	-	-
Tangkapak	-	-	-
Tanjung Selor Timur	-	-	-
Tanjung Selor Hilir	9	1	1
<b>Tanjung Selor</b>	<b>11</b>	<b>1</b>	<b>1</b>

Catatan/Note: BPS tidak melaksanakan kegiatan Pendataan Potensi Desa (Podes) pada periode tahun 2022 dan 2023  
Sumber/Source: BPS, Pendataan Potensi Desa (Podes) 2021/BPS-Statistics Indonesia, Village Potential Data Collecting 2021

**Tabel**  
**Table** 7.2

**Banyaknya Koperasi Aktif Menurut Menurut Desa/  
Kelurahan dan Jenis Koperasi di Kecamatan Tanjung Selor,  
2021**  
*Number of Cooperative by Villages/Kelurahan and Type of  
Cooperative in Tanjung Selor District, 2021*

<b>Desa/Kelurahan</b> <i>Village/Kelurahan</i>	<b>Koperasi Unit Desa (KUD)</b> <i>Village Cooperative Unit</i>	<b>Koperasi Industri Kecil dan Kerajinan Rakyat (Kopinkra)</b> <i>Small Industry and Citizen Handicraft Cooperative</i>
(1)	(2)	(3)
Gunung Seriang	-	-
Tanjung Selor Hulu	-	-
Jelarai Selor	-	-
Gunung Sari	-	-
Bumi Rahayu	-	-
Apung	-	-
Tengkapak	1	-
Tanjung Selor Timur	-	-
Tanjung Selor Hilir	-	-
<b>Tanjung Selor</b>	<b>1</b>	<b>-</b>

Lanjutan Tabel/*Continued Table 7.2*

<b>Desa/Kelurahan Village/Kelurahan</b>	<b>Koperasi Simpan Pinjam (Kospin) Savings and Loan Cooperative</b>	<b>Koperasi Lainnya Other Cooperative</b>
(1)	(4)	(5)
Gunung Seriang	-	1
Tanjung Selor Hulu	1	-
Jelarai Selor	-	2
Gunung Sari	-	-
Bumi Rahayu	-	-
Apung	-	-
Tengkapak	-	-
Tanjung Selor Timur	2	-
Tanjung Selor Hilir	1	31
<b>Tanjung Selor</b>	<b>4</b>	<b>34</b>

Catatan/*Note*: BPS tidak melaksanakan kegiatan Pendataan Potensi Desa (Podes) pada periode tahun 2022 dan 2023

Sumber/*Source*: BPS, Pendataan Potensi Desa (Podes) 2021/BPS-Statistics Indonesia, Village Potential Data Collecting 2021

**Tabel**  
**Table** 7.3

**Banyaknya Sarana Perdagangan Menurut Desa/Kelurahan dan Jenis Sarana Perdagangan di Kecamatan Tanjung Selor, 2021**  
**Number of Trade Facilities by Villages/Kelurahan and Type of Trade Facilities in Tanjung Selor District, 2021**

<b>Desa/Kelurahan Village/Kelurahan</b>	<b>Kelompok Pertokoan Shopping Complexs</b>	<b>Pasar dengan Bangunan Permanen Markets in Permanent Building</b>	<b>Pasar dengan Bangunan Semi Permanen Market in Semi Permanent Building</b>
(1)	(2)	(3)	(4)
Gunung Seriang	-	-	-
Tanjung Selor Hulu	2	-	1
Jelarai Selor	1	1	-
Gunung Sari	-	-	-
Bumi Rahayu	-	-	-
Apung	-	-	-
Tengkapak	-	-	-
Tanjung Selor Timur	-	-	-
Tanjung Selor Hilir	3	1	-
<b>Tanjung Selor</b>	<b>6</b>	<b>2</b>	<b>1</b>

Lanjutan Tabel/*Continued Table 7.3*

<b>Desa/Kelurahan Village/Kelurahan</b>	<b>Pasar tanpa Bangunan Market without Permanent Building</b>	<b>Mini Market/ Swalayan/ Supermarket Mini Market/Swalayan/ Supermarket</b>	<b>Restoran/ Rumah Makan Restaurant/ Food Stall</b>
(1)	(5)	(6)	(7)
Gunung Seriang	-	-	-
Tanjung Selor Hulu	1	1	4
Jelarai Selor	-	2	-
Gunung Sari	-	-	-
Bumi Rahayu	-	-	1
Apung	-	-	-
Tengkapak	-	-	-
Tanjung Selor Timur	-	2	3
Tanjung Selor Hilir	1	13	42
<b>Tanjung Selor</b>	<b>2</b>	<b>18</b>	<b>50</b>

Catatan/*Note*: BPS tidak melaksanakan kegiatan Pendataan Potensi Desa (Podes) pada periode tahun 2022 dan 2023

Sumber/*Source*: BPS, Pendataan Potensi Desa (Podes) 2021/BPS-Statistics Indonesia, Village Potential Data Collecting 2021





**ST2023**  
SENSUS PERTANIAN

**BerAKHLAK**  
Berorientasi Pelayanan Akuntabel Kompeten  
Harmonis Loyal Adaptif Kolaboratif

**#** bangga  
melayani  
bangsa

# DATA

## MENCERDASKAN BANGSA

— *Enlighten The Nation* —



**BADAN PUSAT STATISTIK  
KABUPATEN BULUNGAN  
BPS-STATISTICS OF  
BULUNGAN REGENCY**

Jl. Kol. H. Soetadji No. 85 Tanjung Selor 77212, Kalimantan Utara  
Telp.: (0552) 21171 Fax.: (0552) 22441  
Homepage: <http://bulungankab.bps.go.id>,  
E-mail: [bps6502@bps.go.id](mailto:bps6502@bps.go.id)

**DAFTAR PUSTAKA/BIBLIOGRAPHY**

Direktorat Jenderal Hortikultura & Badan Pusat Statistik. 2022. *Pedoman Statistik Pertanian Hortikultura (SPH)*. Jakarta: Kementerian Pertanian.

Direktorat Statistik Ketahanan Sosial. 2021. *Buku 3: Konsep dan Definisi Podes 2021*. Jakarta: Badan Pusat Statistik.

.....

.....

<https://bulungankab.bps.go.id>

