

Kecamatan

MAJE DALAM ANGKA

2016



BADAN PUSAT STATISTIK
KABUPATEN KAUR

Kecamatan
MAJE DALAM ANGKA

2016



Kecamatan Maje Dalam Angka 2016

ISSN: -

No. Publikasi: 17040.1603

Katalog: 1102001.1704020

Ukuran Buku: 14,8 cm x 21 cm

Jumlah Halaman: xvi + 80 halaman

Naskaht:

Badan Pusat Statistik Kabupaten Kaur

Gambar Cover oleh:

Badan Pusat Statistik Kabupaten Kaur

Ilustrasi Cover:

Pantai Linau

Diterbitkan oleh:

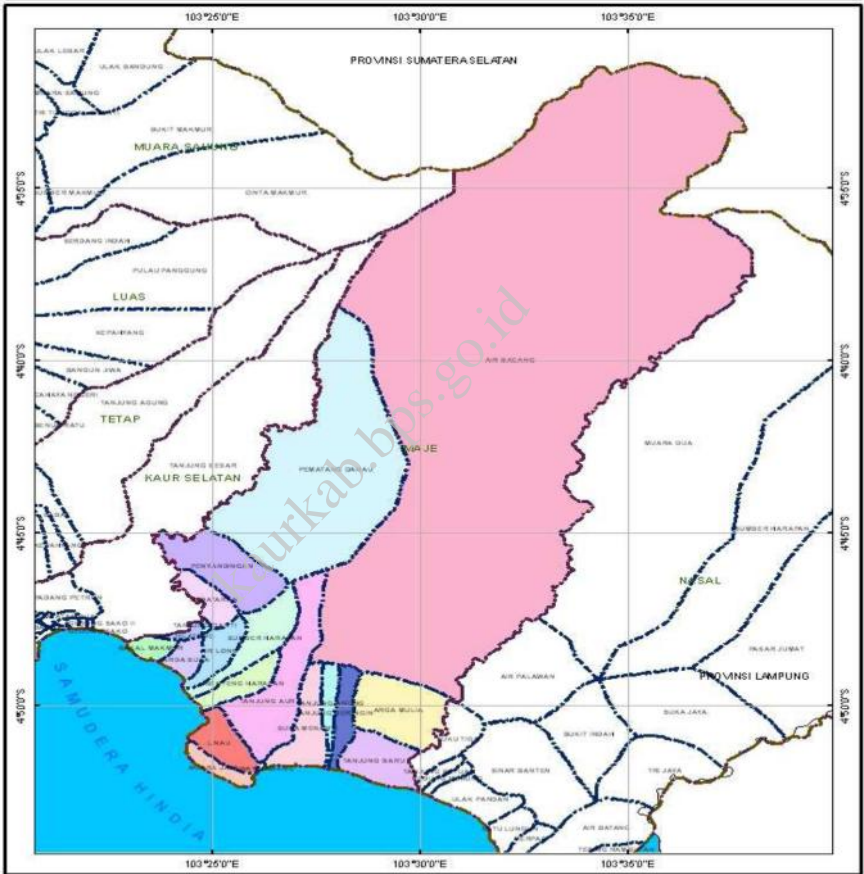
© BPS Kabupaten Kaur

Dicetak oleh:

Dilarang mengumumkan, mendistribusikan, mengomunikasikan, dan/atau menggandakan sebagian atau seluruh isi buku ini untuk tujuan komersial tanpa izin tertulis dari Badan Pusat Statistik

PETA WILAYAH KECAMATAN MAJE

PETA ADMINISTRASI KECAMATAN MAJE KABUPATEN KAUR PROVINSI BENGKULU



Legenda :

- Batas Desa
- Batas Kecamatan



skala 1 : 200 000
zona 48S
Proyeksi Transverse Mercator



BADAN PUSAT STATISTIK
2011

KEPALA BPS KABUPATEN KAUR



Ir. Arbi

kaurkab.bps.go.id



KATA PENGANTAR

Kecamatan Maje Dalam Angka 2016 merupakan publikasi tahunan yang diterbitkan oleh BPS Kabupaten Kaur. Disadari bahwa publikasi ini belum sepenuhnya memenuhi harapan pihak pemakai data khususnya para perencana, namun diharapkan dapat membantu melengkapi penyusunan rencana pembangunan di Kabupaten Kaur.

Publikasi ini dapat terwujud berkat kerjasama dan bantuan dari berbagai pihak baik instansi pemerintah maupun swasta. Kepada semua pihak yang telah memberikan bantuan disampaikan penghargaan dan terima kasih yang sebesar-besarnya.

Walaupun publikasi ini telah disiapkan sebaik-baiknya, namun disadari masih ada kekurangan dan kesalahan yang terjadi. Untuk perbaikan publikasi ini, tanggapan dan saran yang bersifat konstruktif dari para pemakai sangat diharapkan.

Bintuhan, Juli 2016
Kepala BPS
Kabupaten Kaur

Ir. Arbi

DAFTAR ISI

halaman

Peta Wilayah Kecamatan Maje	iii
Kepala BPS Kabupaten Kaur	v
Kata Pengantar	vii
Daftar Isi	viii
Daftar Tabel	x
Daftar Gambar	xiii
Penjelasan Umum	xv
1	
1 Geografi dan Iklim	1
1.1 Geografi	6
1.2 Iklim	9
2 Pemerintahan	133
3 Kependudukan	21
4 Sosial	29
4.1 Pendidikan	34
4.2 Kesehatan	36
4.3 Agama	45
5 Pertanian	49
5.1 Tanaman Pangan	54
5.2 Hortikultura	58
5.3 Perkebunan	59
5.4 Peternakan	60
5.5 Perikanan	62
6 Energi	65

7	Perdagangan	71
8	Hotel dan Pariwisata	77

kaurkab.bps.go.id

DAFTAR TABEL

	halaman
1	GEOGRAFI DAN IKLIM 1
1.1	GEOGRAFI 6
1.1.1	Luas Wilayah Menurut Desa/Kelurahan di Kecamatan Maje, 2015..... 6
1.1.2	Tinggi Wilayah di Atas Permukaan Laut (DPL) Menurut Desa/Kelurahan di Kecamatan Maje (km), 2015..... 7
1.1.3	Jarak dari Kantor/Balai Desa ke Kantor Camat Kabupaten di Kecamatan Maje, 2015..... 8
1.2	IKLIM 9
1.2.1	Rata-rata Suhu dan Kelembaban Udara Menurut Bulan di Kabupaten Kaur, 2015..... 9
1.2.2	Rata-rata Tekanan Udara, Kecepatan Angin dan Penyinaran Matahari Menurut Bulan, 2015..... 10
1.2.3	Jumlah Curah Hujan dan Hari Hujan Menurut Bulan di Kabupaten Kaur, 2015 Error! Bookmark not defined. 1
2	PEMERINTAHAN 13
2.1	Desa dan Klasifikasi Desa/Kelurahan di Kecamatan Maje, 2015..... 17
2.2	Jumlah Pegawai Kantor Camat dan Desa Menurut Jenis Kelamin di Kecamatan Maje, 2015..... 18
2.3	Jumlah Pegawai Kantor Camat dan Desa Menurut Pendidikan Tertinggi yang Ditamatkan di Kecamatan Maje, 2015 19
3	KEPENDUDUKAN 21
3.1	Jumlah Penduduk Menurut Jenis Kelamin, Sex Ratio dan Laju Pertumbuhan Penduduk Menurut Desa/Kelurahan di Kecamatan Maje 2010- 2015 25
3.2	Jumlah Penduduk dan Kepadatan Penduduk di Kecamatan Maje, 2010-2015 26

4	SOSIAL	29
4.1	PENDIDIKAN	34
4.1.1	Angka Partisipasi Murni (APM) dan Angka Partisipasi Kasar (APK) Menurut Jenjang Pendidikan di Kabupaten Kaur, 2015	34
4.1.2	Jumlah Sekolah, Murid, Guru, dan Rasio Murid-Guru Menurut Jenjang Pendidikan di Kecamatan Maje, 2015	35
4.2	KESEHATAN	36
4.2.1	Jumlah Fasilitas Kesehatan Menurut Desa/Kelurahan di Kecamatan Maje, 2015	37
4.2.2	Jumlah Tenaga Kesehatan Menurut Desa/Kelurahan di Kecamatan Maje, 2015	38
4.2.3	Jumlah Dokter Spesialis, Dokter Umum, dan Dokter Gigi Menurut Sarana Pelayanan Kesehatan di Kecamatan Maje, 2015	39
4.2.4	Jumlah Kasus 10 Penyakit Terbanyak di Kecamatan Maje, 2015	40
4.2.5	Jumlah Bayi Lahir, Bayi Berat Badan Lahir Rendah (BBLR), BBLR Dirujuk, dan Bergizi Buruk di Kecamatan Maje, 2011-2015	41
4.2.6	Jumlah Ibu Hamil, Melakukan Kunjungan K1, Melakukan Kunjungan K4, Kurang Energi Kronis (KEK), dan Mendapat Tablet Zat Besi (Fe) di Kecamatan Maje, 2011–2015	42
4.2.7	Jumlah Kasus HIV/AIDS, IMS, DBD, Diare, TB, dan Malaria Menurut Desa/Kelurahan di Kecamatan Maje, 2015	43
4.2.8	Jumlah Pasangan Usia Subur dan Peserta KB Aktif Menurut Desa/Kelurahan di Kecamatan Maje, 2015	44
4.3	AGAMA	45
4.3.1	Jumlah Penduduk Menurut Desa/Kelurahan dan Agama yang Dianut di Kecamatan Maje, 2015	45
4.3.2	Jumlah Tempat Peribadatan Menurut Desa/Kelurahan di Kecamatan Maje, 2015	46
5	PERTANIAN	49
5.1	TANAMAN PANGAN	54
5.1.1	Luas Lahan Sawah Menurut Jenis Pengairan di Kecamatan Maje (hektar), 2015	54

5.1.2	Luas Lahan Ladang/Huma, Tegal/Kebun dan Sementara tidak Diusahakan di Kecamatan Maje, 2015	55
5.1.3	Luas Panen Padi Sawah dan Padi Ladang di Kecamatan Maje, 2015 ..	56
5.1.4	Luas Panen Tanaman Palawija di Kecamatan Maje, 2015	57
5.2	HORTIKULTURA	58
5.2.1	Luas Panen dan Tanaman Sayuran Menurut Desa/Kelurahan dan Jenis Sayuran di Kecamatan Maje, 2015	58
5.3	PERKEBUNAN	59
5.3.1	Luas Tanaman dan Produksi Tanaman Perkebunan Menurut Jenis Tanaman di Kecamatan Maje (hektar), 2015	59
5.4	PETERNAKAN	60
5.4.1	Populasi Ternak Menurut Jenis Ternak di Kecamatan Maje, 2015	60
5.4.2	Populasi Unggas Menurut Jenis Unggas di Kecamatan Maje, 2015.....	61
5.5	PERIKANAN	62
5.5.1	Jumlah Rumah Tangga dan Produksi Perikanan Tangkap Menurut Subsektor di Kecamatan Maje, 2014 dan 2015.....	62
5.5.2	Jumlah Perahu/Kapal Menurut Jenis Kapal di Kecamatan Maje, 2015.....	63
6	ENERGI	65
6.1	Jumlah Pelanggan Listrik di Kecamatan Maje, 2011–2015	69
7	PERDAGANGAN	71
7.1	Jumlah Pasar Menurut Desa/Kelurahan di Kecamatan Maje, 2015...	74
8	HOTEL DAN PARIWISATA	77
8.1	Jumlah Rumah Makan/Restoran Menurut Desa/Kelurahan di Kecamatan Maje, 2014 dan 2015.....	80

DAFTAR GAMBAR

halaman

1	Luas Wilayah Menurut Desa/Kelurahan Di Kecamatan Maje (Km ²), 2015 ..	5
2	Persentase Pegawai Kantor Camat/Desa/Kelurahan Menurut Jenis Kelamin di Kecamatan Maje, 2015	5
3	Persentase Pegawai Kantor Camat/Desa/Kelurahan Menurut Jenis Kelamin di Kecamatan Maje, 2015	5
4	Persentase Penduduk Menurut Jenis Kelamin di Kecamatan Maje, 2015.	24
5	Perkembangan Jumlah Penduduk di Kecamatan Maje, 2015	24
6	Jumlah Sekolah Menurut Jenjang Pendidikan di Kecamatan Maje, 2015 ..	33
7	Jumlah Kasus 10 Penyakit Terbanyak di Kecamatan Maje, 2015.....	33
8	Populasi Ternak Menurut Jenis Ternak di Kecamatan Maje (Ekor), 2015..	53
9	Populasi Unggas Menurut Jenis Unggas di Kecamatan Maje (Ekor), 2015	53
10	Jumlah Pelanggan Listrik di Kecamatan Maje, 2011-2015	6

Error! Bookmark not defined.

kaurkab.bps.go.id

PENJELASAN UMUM/EXPLANATORY NOTES

Tanda-tanda, satuan-satuan, dan lain-lainnya yang digunakan dalam publikasi ini adalah sebagai berikut:

1. TANDA-TANDA

Data tidak tersedia	: ...
Tidak ada atau nol	: –
Data dapat diabaikan	: 0
Tanda decimal	: ,
Data tidak dapat ditampilkan	: NA
Angka perkiraan	: e
Angka sementara	: x
Angka sangat sementara	: xx
Angka diperbaiki	: r

2. SATUAN

hektar (ha)	:10 000 m ²
kilometer (km)	:1 000 meter
knot	:1,8523 km/jam
kuintal	:100 kg
ton	:1 000 kg

Satuan lain: persen (%), ekor.

Perbedaan angka di belakang koma disebabkan oleh pembulatan angka.

1

GEOGRAFI DAN IKLIM

GEOGRAPHY AND CLIMATE

kaurkab.bps.go.id

1. GEOGRAFI DAN IKLIM

1. Geografi

Letak Astronomis

Secara astronomis Kecamatan Maje terletak pada $4^{\circ} 35' 05'' - 4^{\circ} 55' 15''$ Lintang Selatan dan $103^{\circ} 23' 23'' - 103^{\circ} 35' 44''$ Bujur Timur. Letak astronomis ini memberikan gambaran bahwa Kecamatan Maje beriklim tropis. Terdapat dua musim seperti umumnya kecamatan lain di Kabupaten Kaur yaitu musim penghujan dan musim kemarau. Pada tabel dideskripsikan bahwa musim penghujan lebih banyak terjadi pada akhir hingga awal tahun. Sedangkan musim kering atau kemarau lebih banyak terjadi pada pertengahan tahun.

Letak Geografis

Kecamatan Maje terletak di sebelah barat Taman Nasional Bukit Barisan Selatan, berjarak sekitar 13 km dari ibukota Kabupaten Kaur dan sekitar 255 km dari ibukota Provinsi Bengkulu. Luas wilayah daratan mencapai 361,04 km² dengan kondisi wilayah terbagi atas dataran dan perbukitan. Batas-batas wilayah Kecamatan Maje adalah :

- ❖ Sebelah utara berbatasan langsung dengan Kecamatan Nasal dan Provinsi Sumatera Selatan,
- ❖ Sebelah selatan berbatasan dengan Samudera Indonesia,
- ❖ Sebelah barat berbatasan dengan Kecamatan Kaur Selatan, dan
- ❖ Sebelah timur berbatasan dengan Kecamatan Nasal.

Sebagian wilayah Kecamatan Maje berbatasan langsung dengan Samudera Indonesia dengan garis pantai mencapai 16 km. Di bagian utara, sebagian

GEOGRAFI DAN IKLIM

wilayah Kecamatan Maje masuk ke dalam kawasan Taman Hutan Lindung Bukit Barisan.

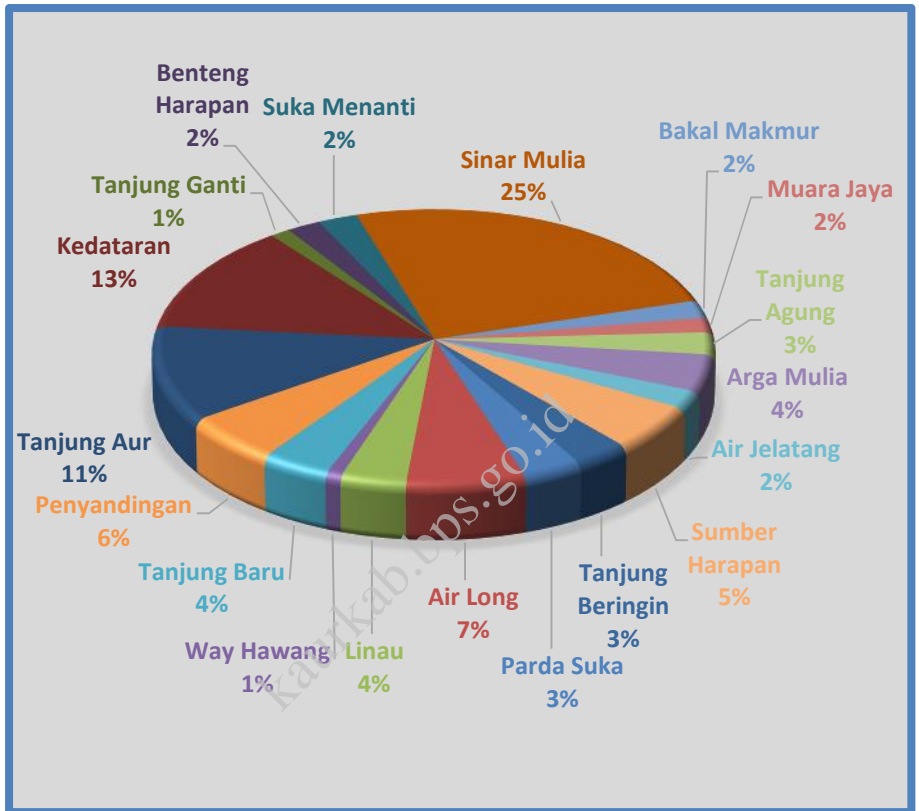
Luas wilayah Kecamatan Maje adalah 361,04 km persegi. Desa Sinar Mulia merupakan desa terluas dengan persentase sebesar 25,13 persen dari total luas Kecamatan Maje. Sementara desa terkecil adalah Desa Way Hawang dengan persentase 0,87.

2. Iklim

Dalam setahun, suhu udara maksimum tertinggi jatuh di bulan september sebesar 32,7 °C dan suhu udara minimum terendah jatuh di bulan januari sebesar 23,3 °C. Untuk Diperta Kaur, hari hujan terbanyak ada di bulan januari sebanyak 19 hari dan tidak ada hari hujan di bulan agustus. Sementara untuk wilayah Linau, hari hujan terbanyak adalah 20 hari di bulan januari dan hari hujan terendah jatuh di bulan oktober selama 2 hari.

kaurkab.bps.go.id

Gambar 1 Luas Wilayah Menurut Desa/Kelurahan di Kecamatan Maje (km²), 2015



1.1 GEOGRAFI

Tabel 1.1.1 Luas Wilayah Menurut Desa/Kelurahan di Kecamatan Maje, 2015

	Desa/Kelurahan	Luas (km ²)	Persentase
	(1)	(2)	(3)
1	Parda Suka	11,89	3,29
2	Air Long	23,78	6,59
3	Linau	13,14	3,64
4	Way Hawang	3,13	0,87
5	Tanjung Baru	13,77	3,81
6	Penyandingan	20,02	5,55
7	Tanjung Aur	40,05	11,09
8	Kedataran	46,93	13,00
9	Tanjung Ganti	4,38	1,21
10	Benteng Harapan	7,51	2,08
11	Suka Menanti	8,76	2,43
12	Sinar Mulia	90,73	25,13
13	Bakal Makmur	7,51	2,08
14	Muara Jaya	6,26	1,73
15	Tanjung Agung	9,39	2,60
16	Arga Mulia	15,64	4,33
17	Air Jelatang	7,51	2,08
18	Sumber Harapan	19,40	5,37
19	Tanjung Beringin	11,26	3,12
	Maje	361,04	100,00

Sumber: Badan Pertanahan Nasional Kabupaten Kaur

Tabel 1.1.2 Tinggi Wilayah di Atas Permukaan Laut (DPL) Menurut Desa/Kelurahan di Kecamatan Maje, 2015

	Desa/Kelurahan	Tinggi (meter)
	(1)	(2)
1	Parda Suka	0-100
2	Air Long	0-100
3	Linau	0-100
4	Way Hawang	0-100
5	Tanjung Baru	0-100
6	Penyandingan	>200
7	Tanjung Aur	0-100
8	Kedataran	>200
9	Tanjung Ganti	>200
10	Benteng Harapan	0-100
11	Suka Menanti	0-100
12	Sinar Mulia	>200
13	Bakal Makmur	0-100
14	Muara Jaya	0-100
15	Tanjung Agung	0-100
16	Arga Mulia	0-100
17	Air Jelatang	100-200
18	Sumber Harapan	>200
19	Tanjung Beringin	0-100

Sumber: Statistik Potensi Desa, Badan Pusat Statistik Kabupaten Kaur

Tabel 1.1.3 Jarak dari Kantor/Balai Desa ke Kantor Camat di Kecamatan Maje (km), 2015

	Desa/Kelurahan	Keberadaan Kantor/Balai Desa (ada/tidak)	Jarak ke Kantor Camat
	(1)	(2)	(3)
1	Parda Suka	Tidak	5
2	Air Long	Tidak	4
3	Linau	Ada	2
4	Way Hawang	Tidak	2
5	Tanjung Baru	Tidak	4
6	Penyandingan	Tidak	10
7	Tanjung Aur	Tidak	2
8	Kedataran	Tidak	7
9	Tanjung Ganti	Tidak	6
10	Benteng Harapan	Tidak	3
11	Suka Menanti	Tidak	3
12	Sinar Mulia	Tidak	10
13	Bakal Makmur	Tidak	5
14	Muara Jaya	Tidak	1
15	Tanjung Agung	Ada	3
16	Arga Mulia	Tidak	7
17	Air Jelatang	Tidak	6
18	Sumber Harapan	Tidak	3
19	Tanjung Beringin	Tidak	4

Sumber: Kantor Camat Maje

1.2 IKLIM

Tabel 1.2.1 Rata-rata Suhu dan Kelembaban Udara Menurut Bulan, 2015

Bulan	Suhu Udara (°C)			Kelembaban Udara (%)		
	Maks	Min	Rata-rata	Maks	Min	Rata-rata
(1)	(2)	(3)	(4)	(5)	(6)	(7)
Januari	30.2	23.3	26.30	-	-	85.00
Februari	31.5	23.5	26.50	-	-	84.00
Maret	31.5	24	27.20	-	-	81.00
April	31	24.1	26.90	-	-	85.00
Mei	32.4	24.6	27.80	-	-	83.00
Juni	32.1	24.5	27.50	-	-	82.00
Juli	32.4	23.5	27.10	-	-	80.00
Agustus	32.2	23.8	27.10	-	-	82.00
September	31.4	23.7	26.60	-	-	83.00
Oktober	32.7	24.5	27.60	-	-	83.00
November	31.4	24.5	27.00	-	-	86.00
Desember	30.7	24.1	26.70	-	-	86.00

Sumber: Badan Meteorologi, Klimatologi dan Geofisika Stasiun Klimatologi Klas I Pulau Baai

Tabel 1.2.2 Rata-Rata Tekanan Udara, Kecepatan Angin dan Penyinaran Matahari Menurut Bulan, 2015

Bulan	Tekanan Udara (mb)	Kecepatan Angin (knot)	Penyinaran Matahari (%)
(1)	(2)	(3)	(4)
Januari	1 011.40	8.00	58.00
Februari	1 010.30	7.00	64.00
Maret	1 011.30	8.00	73.00
April	1 010.20	7.00	68.00
Mei	1 010.50	7.00	84.00
Juni	1 010.50	7.00	82.00
Juli	1 010.90	9.00	83.00
Agustus	1 011.00	10.00	88.00
September	1 012.00	10.00	70.00
Oktober	1 011.80	10.00	75.00
November	1 010.40	8.00	50.00
Desember	1 011.40	8.00	61.00

Sumber: Badan Meteorologi, Klimatologi dan Geofisika Stasiun Klimatologi Klas I Pulau Baai

Tabel 1.2.3 Jumlah Curah Hujan dan Hari Hujan Menurut Bulan di Kabupaten Kaur, 2015

Bulan	Diperta Kaur		Linau	
	Curah Hujan (mm ³)	Hari Hujan	Curah Hujan (mm ³)	Hari Hujan
(1)	(2)	(3)	(4)	(5)
Januari	256	19	381	20
Februari	148	9	244	11
Maret	85	7	136	11
April	278	13	360	16
Mei	122	9	127	5
Juni	48	8	156	8
Juli	43	6	75	6
Agustus	0	0	95	3
September	107	3	168	5
Oktober	3	2	35	2
November	43	6	785	19
Desember	398	15	539	15

Sumber: Badan Meteorologi, Klimatologi dan Geofisika Stasiun Klimatologi Klas I Pulau Baai

2 PEMERINTAHAN

GOVERNMENT

kaurkab.bps.go.id

2. PEMERINTAHAN

Kecamatan Maje merupakan kecamatan pemekaran dari Kecamatan Kaur Selatan, yang dibentuk berdasarkan Undang-Undang Nomor 3 Tahun 2003 bersamaan dengan dibentuknya Kabupaten Kaur. Ibukota Kecamatan Maje terletak di Desa Linau.

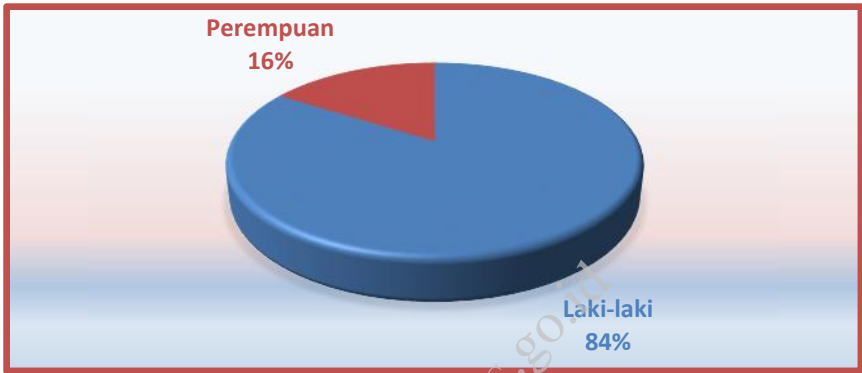
Wilayah administrasi pemerintahan di Kecamatan Maje terdiri dari 19 desa yang berstatus desa definitif. Pada tahun 2010 terjadi pengurangan desa yang sebelumnya berjumlah 20 desa menjadi 19 desa. Hal ini terjadi akibat penggabungan wilayah dari dua desa menjadi satu desa yaitu Desa Pematang Danau dihapus yang wilayahnya digabungkan dengan Desa Kedataran. Selain itu terjadi perubahan nama desa yaitu Desa Air Bacang berubah nama menjadi Desa Sinar Mulia. Seluruh desa di Kecamatan Maje merupakan desa swasembada.

Setiap desa dipimpin oleh kepala desa yang proses penunjukannya dipilih secara langsung oleh masyarakat desa. Perangkat desa terdiri dari kepala desa (kades), sekretaris desa (sekdes), kepala urusan (kaur), Badan Perwakilan Desa (BPD).

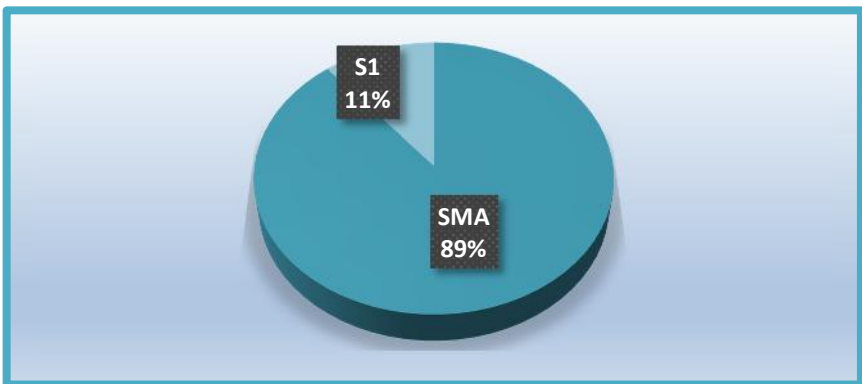
Sebagian besar desa di Kecamatan Maje memiliki Satuan Lingkungan Setempat (SLS) terkecil berupa dusun dan desa yang masing-masing diketuai oleh Kepala Dusun dan Kepala Desa. Dengan adanya perangkat atau aparatur desa ini menunjukkan bahwa kelengkapan organisasi pemerintah di Kecamatan Maje sudah tertata dengan baik.

Jumlah pegawai kantor desa di Kecamatan Maje rata-rata berjumlah 11 orang per desa dengan perbandingan jumlah laki-laki jauh lebih besar daripada perempuan. Mayoritas pegawai adalah tamatan SMA.

Gambar 2 Persentase Pegawai Kantor Camat/Desa/Kelurahan Menurut Jenis Kelamin di Kecamatan Maje, 2015



Gambar 3 Persentase Pegawai Kantor Camat/Desa/Kelurahan Menurut Pendidikan Tertinggi yang Ditamatkan di Kecamatan Maje, 2015



Tabel 2.1 Desa dan Klasifikasi Desa/Kelurahan di Kecamatan Maje, 2015

	Kecamatan	Swasembada	Swakarsa	Swadaya
	(1)	(2)	(3)	
1	Parda Suka	V	-	-
2	Air Long	V	-	-
3	Linau	V	-	-
4	Way Hawang	V	-	-
5	Tanjung Baru	V	-	-
6	Penyandingan	V	-	-
7	Tanjung Aur	V	-	-
8	Kedataran	V	-	-
9	Tanjung Ganti	V	-	-
10	Benteng Harapan	V	-	-
11	Suka Menanti	V	-	-
12	Sinar Mulia	V	-	-
13	Bakal Makmur	V	-	-
14	Muara Jaya	V	-	-
15	Tanjung Agung	V	-	-
16	Arga Mulia	V	-	-
17	Air Jelatang	V	-	-
18	Sumber Harapan	V	-	-
19	Tanjung Beringin	V	-	-
	Maje	19	0	0

Sumber: Master File Desa, BPS

Tabel 2.2 Jumlah Pegawai Kantor Camat dan Desa/Kelurahan Menurut Jenis Kelamin di Kecamatan Maje, 2015

Kantor Camat/Desa/Kelurahan		Laki-laki	Perempuan	Jumlah
(1)	(2)	(5)	(6)	
	Kantor Camat	18	15	33
1	Parda Suka	9	2	11
2	Air Long	8	3	11
3	Linau	10	1	11
4	Way Hawang	10	1	11
5	Tanjung Baru	9	2	11
6	Penyandingan	10	1	11
7	Tanjung Aur	11	-	11
8	Kedataran	10	1	11
9	Tanjung Ganti	10	1	11
10	Benteng Harapan	10	1	11
11	Suka Menanti	9	2	11
12	Sinar Mulia	11	-	11
13	Bakal Makmur	10	1	11
14	Muara Jaya	8	3	11
15	Tanjung Agung	10	1	11
16	Arga Mulia	10	1	11
17	Air Jelatang	9	2	11
18	Sumber Harapan	11	-	11
19	Tanjung Beringin	10	1	11
Maje		203	39	242

Sumber: Kantor Camat

Tabel 2.3 Jumlah Pegawai Kantor Camat dan Desa/Kelurahan Menurut Pendidikan Tertinggi yang Ditamatkan di Kecamatan Maje, 2015

	Kantor Camat/Desa/Kelurahan	SMP	SMA	Akademi	S1/S2	Jumlah
	(1)	(2)	(3)	(4)	(5)	(6)
	Kantor Camat	-	22	-	11	33
1	Parda Suka		10		1	11
2	Air Long		9		2	11
3	Linau		10		1	11
4	Way Hawang		11		-	11
5	Tanjung Baru		11		-	11
6	Penyandingan		11		-	11
7	Tanjung Aur		10		1	11
8	Kedataran		10		1	11
9	Tanjung Ganti		10		1	11
10	Benteng Harapan		10		1	11
11	Suka Menanti		11		-	11
12	Sinar Mulia		11		-	11
13	Bakal Makmur		10		1	11
14	Muara Jaya		10		1	11
15	Tanjung Agung		10		1	11
16	Arga Mulia		11		-	11
17	Air Jelatang		10		1	11
18	Sumber Harapan		9		2	11
19	Tanjung Beringin		10		1	11
	Maje		216		26	242

Sumber: Kantor Camat

3. KEPENDUDUKAN

POPULATION

kaurkab.bps.go.id

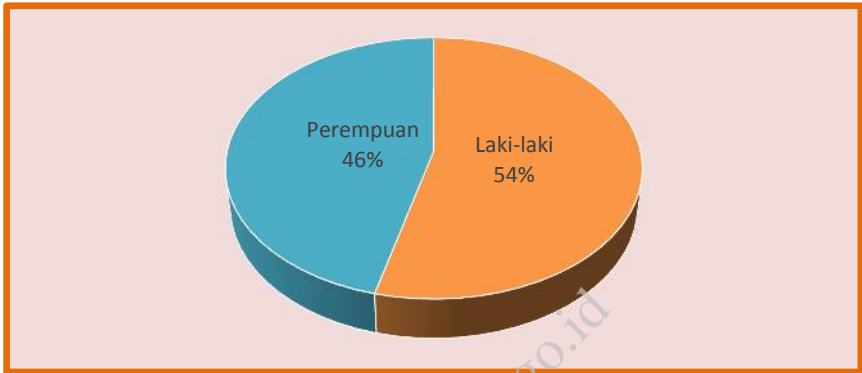
3. KEPENDUDUKAN

Jumlah penduduk Kecamatan Maje terus mengalami kenaikan dalam kurun waktu lima tahun terakhir. Pada tahun 2015, jumlah penduduk total diperkirakan mencapai 14.500 jiwa. Pada tahun 2014, jumlah penduduk Kecamatan Maje tercatat 13.810 jiwa. Artinya, pada tahun 2015 terjadi pertumbuhan penduduk sebesar 5,00 persen. Jumlah penduduk laki-laki mencapai 7.789 jiwa dan perempuan 6.711 jiwa. Rasio jenis kelamin atau *sex ratio* penduduk Kecamatan Maje pada 2015 sebesar 116. Angka ini menunjukkan bahwa setiap 100 penduduk perempuan di Kecamatan Maje terdapat 116 penduduk laki-laki.

Kepadatan penduduk juga menunjukkan kenaikan dari tahun ke tahun. Pada tahun 2015, kepadatan penduduknya adalah 40 jiwa per km². Terjadi kenaikan dibanding tahun sebelumnya yaitu 28 jiwa per km².

KEPENDUDUKAN

Gambar 4 Persentase Jumlah Penduduk Menurut Jenis Kelamin di Kecamatan Maje, 2015



Gambar 5 Perkembangan Jumlah Penduduk di Kecamatan Maje, 2010-2015



Tabel 3.1 Jumlah Penduduk, Rasio Jenis Kelamin dan Laju Pertumbuhan Penduduk di Kecamatan Maje, 2010 - 2015

Tahun	Jenis Kelamin			Rasio Jenis Kelamin	Laju Pertumbuhan (%)
	Laki-Laki	Perempuan	Jumlah		
(1)	(2)	(3)	(4)	(5)	
2010	6 422	5 478	11 900	117	-
2011	6 667	5 713	12 380	117	4,03
2012	6 899	5 914	12 813	117	3,50
2013	7 179	6 153	13 332	116	4,05
2014	7 426	6 384	13 810	116	3,59
2015	7 789	6 711	14 500	116	5,00

Sumber: Proyeksi Penduduk Indonesia 2010–2035

KEPENDUDUKAN

Tabel 3.2 Kepadatan Penduduk di Kecamatan Maje, 2010-2015

Tahun	Luas Wilayah (km ²)	Jumlah Penduduk	Kepadatan
(1)	(2)	(3)	(4)
2010	361,04	11 900	33
2011	361,04	12 380	34
2012	361,04	12 813	35
2013	361,04	13 332	37
2014	361,04	1 381	38
2015	361,04	14 500	40

Sumber: Proyeksi Penduduk Indonesia 2010–2035

kaurkab.bps.go.id

4. SOSIAL

SOCIAL

kaurkab.bps.go.id

3 SOSIAL

1. Pendidikan

Keadaan sosial penduduk digambarkan dalam beberapa variabel antara lain pendidikan, kesehatan dan agama. Dalam bidang pendidikan, tingkat partisipasi sekolah diantaranya diukur dengan Angka Partisipasi Murni (APM) dan Angka Partisipasi Kasar (APK). Semakin tinggi jenjang pendidikan, APM dan APK semakin mengecil. Hanya APK SD yang mencapai angka 100 persen. Yang artinya dibanding jumlah penduduk usia 7-12 tahun, terdapat 113,95 persen penduduk yang masih bersekolah di SD tanpa memperhatikan umur. Sementara ditinjau dari APM SD, terdapat 4,27 persen penduduk usia 7-12 tahun yang tidak sedang bersekolah di SD.

Pada tahun 2015, di Kecamatan Maje terdapat 14 SD, 6 SMP, 2 SMA dan 2 MA. Dari jumlah tersebut dapat dilihat bahwa sekolah SD belum tersedia di semua desa. Rasio murid guru masing-masing sebanyak 22 untuk SD, 20 untuk SMP, 10 untuk SMA dan 15 untuk MA.

2. Kesehatan

Fasilitas kesehatan merupakan salah satu tolak ukur dalam pencapaian pelaksanaan pembangunan di Kecamatan Maje. Pada tahun 2015 terdapat satu puskesmas di Desa Benteng Harapan. Sedangkan fasilitas kesehatan lainnya yakni posyandu sebanyak 19 tersebar di setiap desa, klinik/balai kesehatan sebanyak satu di Desa Tanjung Beringin dan polindes sebanyak 3 yang ada di Desa Way Hawang, Tanjung Ganti dan Tanjung Beringin. Tenaga kesehatan sendiri untuk tenaga medis, keperawatan dan kebidanan sudah tersedia. Namun tenaga kefarmasian belum tersedia. Dokter yang ada yaitu dokter umum sebanyak 2 orang dan 1 orang dokter gigi.

Dari 10 kasus penyakit yang paling banyak diderita penduduk di Kecamatan Maje pada tahun 2015, 3 urutan teratas yaitu ISPA sebanyak 400 kasus, febris sebanyak 380 kasus dan dermatitis sebanyak 200 kasus. Sementara kasus penyakit gawat lain yang tercatat di Puskesmas Maje yaitu demam berdarah sebanyak 1 kasus di Desa Tanjung Agung dan 17 kasus tuberculosis di Desa Tanjung Baru, Tanjung Aur dan Tanjung Agung.

SOSIAL

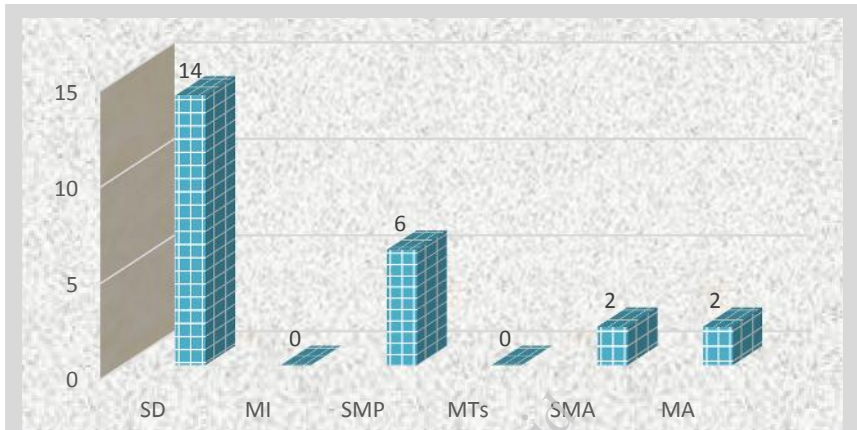
Selama kurun waktu 5 tahun terakhir, jumlah bayi lahir terus mengalami kenaikan. Dari data Puskesmas Maje tidak terdapat bayi yang kekurangan gizi.

3. Agama

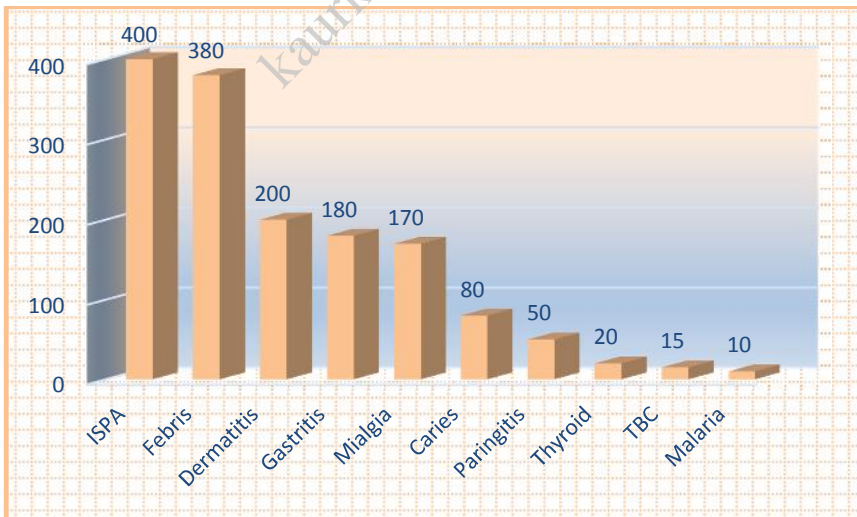
Keagamaan meliputi banyaknya penduduk pemeluk agama tertentu dan jumlah sarana ibadah. Hingga tahun 2015 di Kecamatan Maje sebagian besar penduduknya memeluk agama Islam dengan persentase sebesar 99,11. Untuk jumlah sarana ibadah di kecamatan ini tercatat memiliki 35 masjid, 5 musholla, 1 gereja khatolik dan 1 pura.

kaurkab.bps.go.id

Gambar 6 Jumlah Sekolah Menurut Jenjang Pendidikan di Kecamatan Maje, 2015



Gambar 7 Jumlah Kasus 10 Penyakit Terbanyak di Kecamatan Maje, 2015



4.1 PENDIDIKAN

Tabel 4.1.1 Angka Partisipasi Murni (APM) dan Angka Partisipasi Kasar (APK) Menurut Jenjang Pendidikan di Kabupaten Kaur, 2015

Jenjang Pendidikan <i>Educational Level</i>	APM <i>Net Enrollment Rate</i>	APK <i>Gross Enrollment Rate</i>
(1)	(2)	(3)
SD/MI	95,73	113,95
SMP/MTs	80,20	95,38
SMA/SMK/MA	66,02	93,10

Sumber: Survei Sosial Ekonomi Nasional Kor, Maret 2015

Tabel 4.1.2 Jumlah Sekolah, Murid, Guru, dan Rasio Murid-Guru Sekolah Dasar (SD) Menurut Jenjang Pendidikan di Kecamatan Maje, 2015

Jenjang Pendidikan		Sekolah	Murid	Guru	Rasio Murid-Guru
(1)		(2)	(3)	(4)	(5)
1	SD	14	1 474	66	22
2	MI	-	-	-	-
3	SMP	6	678	34	20
4	MTs	-	-	-	-
5	SMA	2	461	48	10
6	MA	2	180	12	15
Maje		24	2 793	160	17

Sumber: Dinas Pendidikan dan Kebudayaan Kabupaten Kaur
Kementerian Agama Kabupaten Kaur

4.2 KESEHATAN

Tabel 4.2.1 Jumlah Fasilitas Kesehatan Menurut Desa/Kelurahan di Kecamatan Maje, 2015

Desa/Kelurahan	Rumah Sakit	Rumah Bersalin	Puskesmas	Posyandu	Klinik/Balai Kesehatan	Polindes
(1)	(2)	(3)	(4)	(5)	(6)	(7)
1 Parda Suka	-	-	-	1	-	-
2 Air Long	-	-	-	1	-	-
3 Linau	-	-	-	1	-	-
4 Way Hawang	-	-	-	1	-	1
5 Tanjung Baru	-	-	-	1	-	-
6 Penyandingan	-	-	-	1	-	-
7 Tanjung Aur	-	-	-	1	-	-
8 Kedataran	-	-	-	1	-	-
9 Tanjung Ganti	-	-	-	1	-	1
10 Benteng Harapan	-	-	1	1	-	-
11 Suka Menanti	-	-	-	1	-	-
12 Sinar Mulia	-	-	-	1	-	-
13 Bakal Makmur	-	-	-	1	-	-
14 Muara Jaya	-	-	-	1	-	-
15 Tanjung Agung	-	-	-	1	-	-
16 Arga Mulia	-	-	-	1	-	-
17 Air Jelatang	-	-	-	1	-	-
18 Sumber Harapan	-	-	-	1	-	-
19 Tanjung Beringin	-	-	-	1	1	1
Maje	-	-	1	19	1	3

Sumber: Puskesmas Kecamatan Maje

Tabel 4.2.2 Jumlah Tenaga Kesehatan Menurut Desa/Kelurahan di Kecamatan Maje, 2015

Desa/Kelurahan	Tenaga Kesehatan				
	Tenaga Medis	Tenaga Keperawatan	Tenaga Kebidanan	Tenaga Kefarmasian	Tenaga Kesehatan Lainnya
(1)	(2)	(3)	(4)	(5)	(6)
1 Parda Suka	-	-	-	-	-
2 Air Long	-	-	-	-	-
3 Linau	-	-	-	-	-
4 Way Hawang	-	2	1	-	-
5 Tanjung Baru	-	-	1	-	-
6 Penyandingan	-	-	1	-	-
7 Tanjung Aur	-	-	1	-	-
8 Kedataran	-	-	1	-	-
9 Tanjung Ganti	-	-	1	-	-
10 Benteng Harapan	1	-	-	-	-
11 Suka Menanti	-	-	-	-	-
12 Sinar Mulia	-	-	1	-	-
13 Bakal Makmur	-	-	1	-	-
14 Muara Jaya	-	-	-	-	-
15 Tanjung Agung	-	-	-	-	-
16 Arga Mulia	-	-	-	-	-
17 Air Jelatang	-	-	-	-	-
18 Sumber Harapan	-	-	-	-	-
19 Tanjung Beringin	-	-	1	-	-
Maje	1	2	9	0	0

Sumber: Puskesmas Kecamatan Maje

Tabel 4.2.3 Jumlah Dokter Spesialis, Dokter Umum, dan Dokter Gigi Menurut Sarana Pelayanan Kesehatan di Kecamatan Maje, 2015

Unit Kerja	Dokter Spesialis	Dokter Umum	Dokter Gigi
(1)	(2)	(3)	(4)
Puskesmas	-	1	-
Rumah Sakit	-	-	-
Jumlah	0	1	-

Sumber: Puskesmas Kecamatan Maje

Tabel 4.2.4 Jumlah Kasus 10 Penyakit Terbanyak di Kecamatan Maje, 2015

Jenis Penyakit		Jumlah Kasus
(1)		(2)
1.	Gastritis	180
2.	ISPA	400
3.	Paringitis	50
4.	Mialgia	170
5.	TBC	15
6.	Malaria	10
7.	Dermatitis	200
8.	Thyroid	20
9.	Febris	380
10.	Caries	80
Maje		1 505

Sumber: Puskesmas Kecamatan Maje

Tabel 4.2.5 Jumlah Bayi Lahir, Bayi Berat Badan Lahir Rendah (BBLR), BBLR Dirujuk, dan Bergizi Buruk di Kecamatan Maje, 2011-2015

Desa/Kelurahan	Bayi Lahir	BBLR		Gizi Buruk
		Jumlah	Dirujuk	
(1)	(2)	(3)	(4)	(5)
2011	231	-	-	-
2012	259	-	-	-
2013	287	-	-	-
2014	308	-	-	-
2015	328	-	-	-

Sumber: Puskesmas Kecamatan Maje

kaurkab.bps.go.id

Tabel 4.2.6 Jumlah Ibu Hamil, Melakukan Kunjungan K1, Melakukan Kunjungan K4, Kurang Energi Kronis (KEK), dan Mendapat Tablet Zat Besi (Fe) di Kecamatan Maje, 2011–2015

Tahun	Jumlah Ibu Hamil	Melakukan Kunjungan K1	Melakukan Kunjungan K4	Kurang Energi Kronis (KEK)	Mendapat Zat Besi (Fe)
(1)	(2)	(3)	(4)	(5)	(6)
2011	231	231	231	-	234
2012	259	259	259	-	259
2013	287	287	287	-	287
2014	308	308	308	-	308
2015	328	328	328	-	328

Sumber: Puskesmas Kecamatan Maje

Tabel 4.2.7 Jumlah Kasus HIV/AIDS, IMS, DBD, Diare, TB, dan Malaria di Kecamatan Maje, 2015

	Desa/Kelurahan	HIV/AIDS	IMS	DBD	Diare	TB	Malaria
	(1)	(2)	(3)	(4)	(5)	(6)	(7)
1	Parda Suka	-	-	-	-	-	-
2	Air Long	-	-	-	-	-	-
3	Linau	-	-	-	-	-	-
4	Way Hawang	-	-	-	-	-	-
5	Tanjung Baru	-	-	-	-	4	-
6	Penyandingan	-	-	-	-	-	-
7	Tanjung Aur	-	-	-	-	2	-
8	Kedataran	-	-	-	-	-	-
9	Tanjung Ganti	-	-	-	-	-	-
10	Benteng Harapan	-	-	-	-	-	-
11	Suka Menanti	-	-	-	-	-	-
12	Sinar Mulia	-	-	-	-	-	-
13	Bakal Makmur	-	-	-	-	-	-
14	Muara Jaya	-	-	-	-	-	-
15	Tanjung Agung	-	-	1	-	5	-
16	Arga Mulia	-	-	-	-	-	-
17	Air Jelatang	-	-	-	-	-	-
18	Sumber Harapan	-	-	-	-	-	-
19	Tanjung Beringin	-	-	-	-	6	-
	Maje	0	0	1	0	17	0

Sumber: Puskesmas Kecamatan Maje

Tabel 4.2.8 Jumlah Pasangan Usia Subur dan Peserta KB Aktif Menurut Desa/Kelurahan di Kecamatan Maje, 2015

	Desa/Kelurahan	Jumlah PUS	Peserta KB Aktif			
			IUD	MOW	MOP	Kondom
	(1)	(2)	(3)	(4)	(5)	(6)
1	Parda Suka	152		-	-	
2	Air Long	78				
3	Linau	139				
4	Way Hawang	134				
5	Tanjung Baru	171				
6	Penyandingan	65				
7	Tanjung Aur	207				
8	Kedataran	267				
9	Tanjung Ganti	74				
10	Benteng Harapan	137				
11	Suka Menanti	134				
12	Sinar Mulia	144				
13	Bakal Makmur	106				
14	Muara Jaya	83				
15	Tanjung Agung	212				
16	Arga Mulia	181				
17	Air Jelatang	107				
18	Sumber Harapan	78				
19	Tanjung Beringin	180				
Maje						

SOSIAL

Lanjutan Tabel 4.2.8

Desa/Kelurahan	Peserta KB Aktif				
	Implan	Suntikan	Pil	Jumlah	
	(1)	(7)	(8)	(9)	(10)
1	Parda Suka				
2	Air Long				
3	Linau				
4	Way Hawang				
5	Tanjung Baru				
6	Penyandingan				
7	Tanjung Aur				
8	Kedataran				
9	Tanjung Ganti				
10	Benteng Harapan				
11	Suka Menanti				
12	Sinar Mulia				
13	Bakal Makmur				
14	Muara Jaya				
15	Tanjung Agung				
16	Arga Mulia				
17	Air Jelatang				
18	Sumber Harapan				
19	Tanjung Beringin				
Maje					

Sumber: Puskesmas Kecamatan Maje

4.3 AGAMA

Tabel 4.3.1 Jumlah Penduduk Menurut Desa/Kelurahan dan Agama yang Dianut di Kecamatan Maje, 2015

	Desa/Kelurahan	Islam	Protestan	Katolik	Hindu	Budha	Lainnya
	(1)	(2)	(3)	(4)	(5)	(6)	(7)
1	Parda Suka	1 035	15	6	56	-	-
2	Air Long	363	-	-	-	-	-
3	Linau	935	-	17	-	-	-
4	Way Hawang	674	-	-	-	-	-
5	Tanjung Baru	965	-	-	9	-	-
6	Penyandingan	293	-	-	-	-	-
7	Tanjung Aur	917	-	4	-	-	-
8	Kedataran	1 939	-	-	-	-	-
9	Tanjung Ganti	229	-	-	-	-	-
10	Benteng Harapan	680	-	3	-	-	-
11	Suka Menanti	715	-	-	-	-	-
12	Sinar Mulia	1 501	-	-	-	-	-
13	Bakal Makmur	575	-	-	-	-	-
14	Muara Jaya	337	-	-	-	-	-
15	Tanjung Agung	800	-	-	5	-	-
16	Arga Mulia	611	-	-	7	4	-
17	Air Jelatang	405	-	-	-	-	-
18	Sumber Harapan	324	-	-	-	-	-
19	Tanjung Beringin	1 246	-	5	-	-	-
	Maje	14 544	15	35	77	4	0

Sumber: KUA Kecamatan Maje

Tabel 4.3.2 Jumlah Tempat Peribadatan Menurut Desa/Kelurahan di Kecamatan Maje, 2015

	Desa/Kelurahan	Masjid	Mushola	Gereja Protestan	Gereja Katolik	Pura	Vihara
	(1)	(2)	(3)	(4)	(5)	(6)	(7)
1	Parda Suka	2	-	-	1	1	-
2	Air Long	1	-	-	-	-	-
3	Linau	2	-	-	-	-	-
4	Way Hawang	2	-	-	-	-	-
5	Tanjung Baru	4	1	-	-	-	-
6	Penyandingan	1	-	-	-	-	-
7	Tanjung Aur	4	-	-	-	-	-
8	Kedataran	2	-	-	-	-	-
9	Tanjung Ganti	1	-	-	-	-	-
10	Benteng Harapan	2	-	-	-	-	-
11	Suka Menanti	2	2	-	-	-	-
12	Sinar Mulia	5	-	-	-	-	-
13	Bakal Makmur	1	1	-	-	-	-
14	Muara Jaya	1	1	-	-	-	-
15	Tanjung Agung	1	-	-	-	-	-
16	Arga Mulia	1	-	-	-	-	-
17	Air Jelatang	1	-	-	-	-	-
18	Sumber Harapan	1	-	-	-	-	-
19	Tanjung Beringin	1	-	-	-	-	-
	Maje	35	5	0	1	1	0

Sumber: KUA Kecamatan Maje

kaurkab.bps.go.id

5. PERTANIAN

AGRICULTURE

kaurkab.bps.go.id

5. PERTANIAN

1. Tanaman Pangan

Sektor pertanian berperan penting dalam perekonomian Kabupaten Kaur karena merupakan sektor utama yang memberikan peranan terbesar dalam pembentukan Produk Domestik Regional Bruto (PDRB). Cakupan kegiatan pertanian terdiri dari beberapa jenis kegiatan yaitu pertanian tanaman pangan, hortikultura, peternakan, perkebunan serta perikanan.

Pada tahun 2015, luas lahan sawah yang terdapat di Kecamatan Maje berjumlah total 666 hektar yang terdiri dari jenis pengairan irigasi sejumlah 80 hektar dan non irigasi sejumlah 586 hektar. Selain lahan sawah, Kecamatan Maje juga memiliki lahan tegal/kebun seluas 2.194 hektar, ladang/huma seluas 550 hektar, dan lahan yang sementara tidak diusahakan seluas 120 hektar.

Luas panen padi sawah yaitu 154 hektar dan padi ladang 675 hektar. Untuk tanaman palawija yang dihasilkan di antaranya jagung, kedelai, kacang tanah, ubi kayu dan ubi jalar dengan persentase luas panen terbesar adalah kedelai mencapai total 30 hektar pada tahun 2015.

2. Hortikultura

Selain tanaman padi dan palawija, Kabupaten Kaur juga mempunyai keragaman produksi tanaman hortikultura. Pada tahun 2015, terdapat 2 komoditi besar yaitu cabai dan tomat. Total luas panen tanaman cabai yang terdiri dari cabai besar dan rawit mencapai 29 hektar dengan produksi sebesar 2.528 kuintal. Sementara untuk tomat luas panen mencapai 12 hektar dengan produksi sebanyak 2.615 kuintal.

3. Perkebunan

Dukungan luas wilayah dan kondisi lahan di Kabupaten Kaur terhadap komoditas tanaman perkebunan menjadikan wilayah ini banyak yang dimanfaatkan sebagai lahan perkebunan. Selain dikelola oleh perusahaan pemerintah (Perkebunan Nusantara), terdapat juga perkebunan yang dimiliki dan dikelola rakyat. Komoditi yang dihasilkan

PERTANIAN

antara lain kopi, kelapa sawit, dan karet, dan lain-lain. Pada tahun 2015, kopi, kelapa sawit, dan kelapa merupakan komoditas unggulan di Kecamatan Maje dengan produksi masing-masing-masing 1500,65 ton, 1600 ton, dan 797,8 ton.

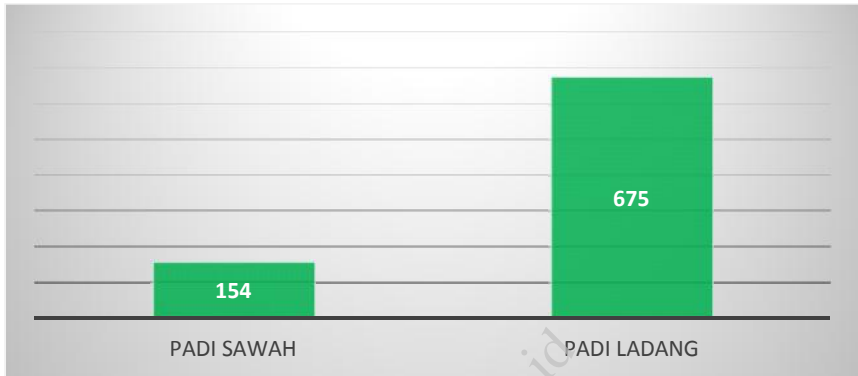
4. Peternakan

Hewan ternak dibagi dalam dua kelompok yaitu ternak besar dan ternak kecil serta unggas. Hewan yang masuk kategori ternak besar adalah sapi potong dan kerbau. Sedangkan hewan yang masuk kategori ternak kecil dan unggas adalah kambing, domba, babi, itik, ayam ras, dan ayam kampung. Secara umum, populasi ternak besar mengalami peningkatan dari tahun sebelumnya. Tahun 2015 populasi sapi potong sebanyak 1.437 ekor dan kerbau 322 ekor. Sedangkan populasi ternak kecil dan unggas masing-masing adalah 1.585 ekor dan 8.555 ekor.

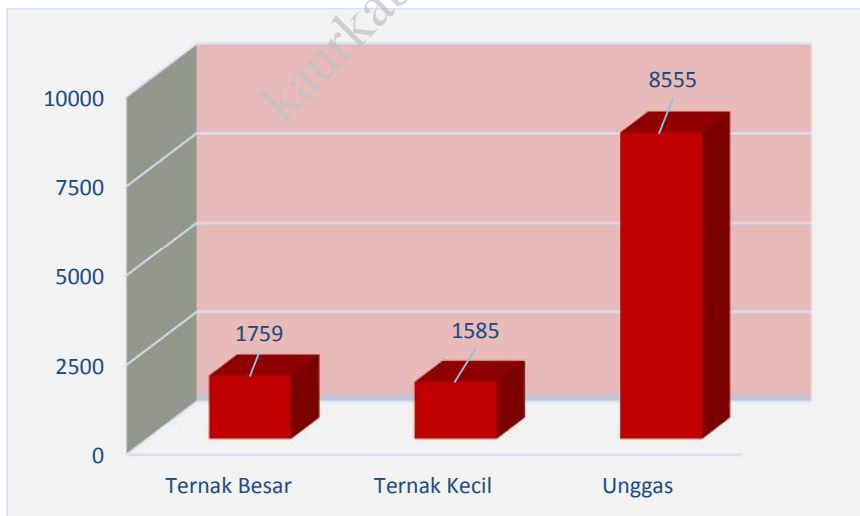
5. Perikanan

Sektor perikanan memegang peranan tak kalah penting dalam perekonomian penduduk Kecamatan Maje. Pada tahun 2015 terdapat 485 rumah tangga bermatapencaharian di perikanan tangkap (laut) dengan fasilitas perahu tanpa motor yang dimiliki sebanyak 25 buah dan perahu temple sebanyak 83 buah.

Gambar 8 Luas Panen Padi Sawah dan Padi Ladang di Kecamatan Maje (ton), 2015



Gambar 9 Populasi Ternak di Kecamatan Maje (ekor), 2011-2015



5.1 TANAMAN PANGAN**Tabel 5.1.1 Luas Lahan Sawah Menurut Jenis Pengairan di Kecamatan Maje (hektar), 2015**

Jenis Lahan Sawah	Luas
(1)	(2)
Sawah Irigasi	80
Sawah Non Irigasi	586
Maje	666

Sumber: Laporan Statistik Tanaman Pangan, Penggunaan Lahan

Tabel 5.1.2 Luas Lahan Tegal/Kebun, Ladang/Huma dan Sementara Tidak Diusahakan di Kecamatan Maje (Hektar), 2015

Jenis Lahan	Luas
(1)	(2)
Tegal/Kebun	2 194
Ladang/Huma	550
Sementara Tidak Diusahakan	120
Maje	2 864

Sumber: Laporan Statistik Tanaman Pangan, Penggunaan Lahan

Tabel 5.1.3 Luas Panen Padi Sawah dan Padi Ladang di Kecamatan Maje (Hektar), 2015

Jenis Padi	Luas Panen
(1)	(2)
Padi Sawah	154
Padi Ladang	675
Maje	829

Sumber: Laporan Statistik Tanaman Pangan, Penggunaan Lahan

kaurkab.bps.go.id

Tabel 5.1.4 Luas Panen Tanaman Palawija di Kecamatan Maje (Hektar), 2015

Jenis Palawija	Luas Panen
(1)	(2)
Jagung	9
Kedelai	30
Kacang Tanah	2
Kacang Hijau	-
Ubi Kayu	9
Ubi Jalar	-

Sumber: Laporan Statistik Tanaman Pangan, Penggunaan Lahan

5.2 HORTIKULTURA

Tabel 5.2.1 Luas Panen dan Produksi Tanaman Sayuran Menurut Jenis Sayuran di Kecamatan Maje, 2015

Jenis Sayuran	Luas Panen (Hektar)	Produksi (Kuintal)
(1)	(2)	(3)
Bawang Merah	-	-
Cabai	29	2 528
Kentang	-	-
Kubis	-	-
Petsai	-	-
Tomat	12	2 615

Sumber: Dinas Pertanian melalui Survei Pertanian Hortikultura

5.3 PERKEBUNAN

Tabel 5.3.1 Luas Tanaman dan Produksi Tanaman Sayuran Menurut Jenis Sayuran di Kecamatan Maje, 2015

Jenis Tanaman	Luas Tanaman (Hektar)	Produksi (Ton)
(1)	(2)	(3)
Karet	519	90.65
Kelapa	139	797.80
Kelapa Sawit	247	1 600.00
Kopi	1 667	1 500.65
Lada	118	725.00
Kakao	391	450.00
Cengkeh	35	188.80
Jarak	-	-
Kemiri	-	-
Kapuk	-	-
Pinang	43	65.00
Kayu Manis	10	-
Aren	2	2.11

Sumber: Dinas Pertanian Kabupaten Kaur

PERTANIAN

5.4 PETERNAKAN

Tabel 5.4.1 Populasi Ternak Menurut Jenis Ternak di Kecamatan Maje (Ekor), 2015

Jenis Ternak	Jumlah
(1)	(2)
Sapi Perah	-
Sapi Potong	1 437
Kerbau	322
Kuda	-
Kambing	1 585
Domba	-
Babi	-
Maje	3 344

Sumber: Dinas Pertanian Kabupaten Kaur

Tabel 5.4.2 Populasi Unggas Menurut Jenis Unggas di Kecamatan Maje (Ekor), 2015

Jenis Unggas	Jumlah
(1)	(2)
Ayam Kampung	6 952
Ayam Petelur	-
Ayam Pedaging	-
Itik/Itik Manila	1 603
Maje	8 555

PERTANIAN

5.5 PERIKANAN

Tabel 5.5.1 Jumlah Rumah Tangga dan Produksi Perikanan Tangkap Menurut Subsektor di Kecamatan Maje, 2015

Jenis	Rumah Tangga	Produksi (Ton)
(1)	(2)	(3)
Perikanan Laut	485	412.46
Perairan Umum	-	-
Maje	485	412.46

Sumber: Dinas Kelautan dan Perikanan Kab. Kaur

Tabel 5.5.2 Jumlah Perahu/Kapal Menurut Jenis Kapal di Kecamatan Maje, 2015

Jenis Unggas	Jumlah
(1)	(2)
Perahu Tanpa Motor	25
Perahu Motor Tempel	83
Kapal Motor	-
Maje	108

Sumber: Dinas Kelautan dan Perikanan Kab. Kaur

6.ENERGI

kaurkab.bps.go.id

6. ENERGI

Permintaan listrik di Indonesia sebagai negara berkembang, tumbuh cepat. Pemakaian listrik meningkat per tahun karena cukup besarnya peningkatan pemakaian listrik di sektor rumah tangga. Peningkatan ini diperkirakan akan terus berlanjut di masa depan.

Jumlah pelanggan listrik PLN selama kurun waktu 5 tahun terakhir di Kecamatan Maje terus mengalami peningkatan. Peningkatan terbesar adalah dari tahun 2014 ke tahun 2015. Terdapat penambahan sebanyak 199 rumah tangga.

kaurkab.bps.go.id

Gambar 10 Jumlah Pelanggan Listrik di Kecamatan Maje, 2011-2015



Tabel 6.1 Jumlah Pelanggan Listrik di Kecamatan Maje, 2011–2015

Tahun	Jumlah
(1)	(2)
2011	740
2012	1 501
2013	1 522
2014	1 672
2015	1 871

Sumber: PT PLN Kabupaten Kaur

kaurkab.bps.go.id

VII
PERDAGANGAN
TRADE

kaurkab.bps.go.id

7. PERDAGANGAN

Sektor perdagangan memegang peranan penting dalam mendukung perekonomian penduduk. Kemajuan pembangunan sektor perdagangan diharapkan dapat memberikan kontribusi yang berarti bagi kemajuan pembangunan pertumbuhan ekonomi.

Salah satu tempat terjadinya kegiatan ekonomi perdagangan yang disediakan pemerintah adalah pasar. Pada tahun 2015, di Kecamatan Maje terdapat 3 pasar yang terletak di Desa Linau, Tanjung Baru dan Kedataran. Ketiga pasar tersebut merupakan pasar mingguan..

kaurkab.bps.go.id

PERDAGANGAN

Tabel 7.1 Jumlah Pasar Menurut Desa/Kelurahan di Kecamatan Maje, 2014-2015

	Desa/Kelurahan	Pasar Harian	Pasar Mingguan
	(1)	(2)	(3)
1	Parda Suka	-	-
2	Air Long	-	-
3	Linau	1	1
4	Way Hawang	-	-
5	Tanjung Baru	1	1
6	Penyandingan	-	-
7	Tanjung Aur	-	-
8	Kedataran	1	1
9	Tanjung Ganti	-	-
10	Benteng Harapan	-	-
11	Suka Menanti	-	-
12	Sinar Mulia	-	-
13	Bakal Makmur	-	-
14	Muara Jaya	-	-
15	Tanjung Agung	-	-
16	Arga Mulia	-	-
17	Air Jelatang	-	-
18	Sumber Harapan	-	-
19	Tanjung Beringin	-	-
	Maje	3	3

Sumber: Kantor Camat Maje

kaurkab.bps.go.id

VIII
HOTEL DAN PARIWISATA
HOTEL AND TOURISM

kaurkab.bps.go.id



8. HOTEL DAN PARIWISATA

Pada tahun 2015 di Kecamatan Maje terdapat 16 restoran/rumah makan. Di antaranya di Desa Linau sebanyak 4, Tanjung Baru 1, Benteng Harapan 1, Suka Menanti 3, Air Jelatang 1 dan Sumber Harapan 6.

kaurkab.bps.go.id

Tabel 8.1 Jumlah Restoran/Rumah Makan Menurut Desa/Kelurahan di Kecamatan Maje, 2015

Desa/Kelurahan		2014	2015
(1)		(2)	(3)
1	Parda Suka	-	-
2	Air Long	-	-
3	Linau	4	4
4	Way Hawang	-	-
5	Tanjung Baru	1	1
6	Penyandingan	-	-
7	Tanjung Aur	-	-
8	Kedataran	-	-
9	Tanjung Ganti	-	-
10	Benteng Harapan	1	1
11	Suka Menanti	3	3
12	Sinar Mulia	-	-
13	Bakal Makmur	-	-
14	Muara Jaya	-	-
15	Tanjung Agung	-	-
16	Arga Mulia	-	-
17	Air Jelatang	1	1
18	Sumber Harapan	6	6
19	Tanjung Beringin	-	-
Maje		16	16

Sumber: Kantor Camat Maje

COVER BELAKANG

kaurkab.bps.go.id

DATA

MENCERDASKAN BANGSA

kaurkab.bps.go.id



**BADAN PUSAT STATISTIK
KABUPATEN KAUR**

Jl. Peltu M. Ilyas T. Panji Alam, Kompleks Perkantoran Pemkab Kaur,
Padang Kempas, Bintuhan Telp. (0739) 6180009, Fax. (0739) 6180002,
Homepage <https://kaurkab.bps.go.id>, Email : bps1704@bps.go.id