

Katalog/Catalog: 1102001.6501050

# **KECAMATAN PUJUNGAN DALAM ANGKA PUJUNGAN SUBDISTRICT IN FIGURES**



**BADAN PUSAT STATISTIK  
KABUPATEN MALINAU  
BPS-STATISTICS OF MALINAU REGENCY**





**KECAMATAN  
PUJUNGAN  
DALAM ANGKA**  
*PUJUNGAN SUBDISTRICT  
IN FIGURES*

**KECAMATAN PUJUNGAN DALAM ANGKA**  
***Pujungan Subdistrict in Figures***  
**2023**

ISSN: 2715-2332

No. Publikasi/*Publication Number*: 65010.2306

Katalog /*Catalog*: 1102001.6501050

Ukuran Buku/*Book Size*: 14,8 cm x 21 cm

Jumlah Halaman/*Number of Pages* : xxiv + 44 hal/*pages*

Naskah/*Manuscript*:

BPS Kabupaten Malinau

*BPS-Statistics of Malinau Regency*

Penyunting/*Editor*:

BPS Kabupaten Malinau

*BPS-Statistics of Malinau Regency*

Desain Kover/*Cover Design*:

BPS Kabupaten Malinau

*BPS-Statistics of Malinau Regency*

Ilustrasi Kover/*Cover Illustration*:

Kabupaten Malinau

Diterbitkan oleh/*Published by*:

©BPS Kabupaten Malinau/*BPS-Statistics of Malinau Regency*

Dicetak oleh/*Printed by*:

...

Dilarang mengumumkan, mendistribusikan, mengomunikasikan, dan/atau menggandakan sebagian atau seluruh isi buku ini untuk tujuan komersil tanpa izin tertulis dari Badan Pusat Statistik Kabupaten Malinau.

*Prohibited to announce, distribute, communicate, and/or copy part or all of this book for commercial purpose without permission from BPS-Statistics Indonesia of Malinau Regency.*

**TIM PENYUSUN/TEAM MEMBERS**

**Pengarah/Director**

Yanuar Dwi Cristyawan, SST

**Penanggung Jawab/Persons in Charge**

Yanuar Dwi Cristyawan, SST

**Penyunting/Editors**

Dwi Mayu, S.Si

**Pengolah Data dan Penulis Naskah/Data Processor and Writers**

Daniel Dian Pratama Siburian S.Tr.Stat

**Penata Letak/Layout Designers**

Daniel Dian Pratama Siburian S.Tr.Stat



## **KONTRIBUTOR DATA/DATA CONTRIBUTORS**

1. Kementerian Agama/*Ministry of Religious Affair*
2. Kementerian Pendidikan dan Kebudayaan/*Ministry of Education and Culture*
3. Badan Meteorologi Klimatologi dan Geofisika/*Meteorological, Climatology, and Geophysical Agency*
4. Badan Pusat Statistik/*BPS-Statistics Indonesia*
5. Dinas Kependudukan dan Pencatatan Sipil Kabupaten Malinau/*Malinau Regency Population and Civil Registration Office*
6. Kementerian Agama/*Ministry of Religious Affair*
7. Kementerian Pendidikan dan Kebudayaan/*The Ministry of Education and Culture*

<https://malinaukab.bps.go.id>





**PETA WILAYAH PUJUNGAN**  
**MAP OF PUJUNGAN**





**KEPALA BPS KABUPATEN MALINAU**  
**CHIEF STATISTICIAN OF MALINAU REGENCY**



**Yanuar Dwi Cristyawan, SST**





## KATA PENGANTAR

Kecamatan Pujungan Dalam Angka 2022 merupakan publikasi tahunan yang diterbitkan oleh BPS Kabupaten Malinau. Publikasi ini memuat data/informasi statistik tentang hasil-hasil pembangunan di Wilayah Kecamatan Pujungan selama 2021, yang banyak diperlukan dalam evaluasi pembangunan. Data yang disajikan dalam publikasi ini terdiri dari data primer hasil Sensus/Survei yang dilakukan oleh BPS Kabupaten Malinau dan data sekunder yang bersumber dari berbagai instansi/dinas/lembaga pemerintah. Publikasi ini terdiri dari 7 bab, mulai dari bab geografi dan iklim hingga perbankan, koperasi dan perdagangan di Kecamatan Pujungan.

Disadari bahwa publikasi ini belum sepenuhnya memenuhi harapan pihak pemakai data khususnya para perencana, namun diharapkan dapat membantu melengkapi penyusunan rencana pembangunan di Kecamatan ini. Publikasi ini dapat terwujud berkat kerjasama dan bantuan dari berbagai pihak baik instansi pemerintah maupun swasta.

Kepada semua pihak yang telah membantu kegiatan penyusunan dan penerbitan publikasi ini, kami mengucapkan terima kasih yang sebanyak-banyaknya. Akhirnya saran dan kritik yang membangun untuk perbaikan dan penyempurnaan publikasi ini di masa mendatang sangat kami harapkan. Semoga publikasi ini bermanfaat.

Malinau , September 2023  
Kepala BPS  
Kabupaten Malinau

**Yanuar Dwi Cristyawan, SST**



## DAFTAR ISI/CONTENTS

	Halaman <i>Page</i>
Kata Pengantar.....	xi
Daftar Isi/ <b>Contents</b> .....	xiii
Daftar Tabel/ <b>List of Tables</b> .....	xv
Daftar Gambar/ <b>List of Figures</b> .....	xix
Penjelasan Umum/ <b>Explanatory Notes</b> .....	xxi
Daftar Singkatan/ <b>List of Abbreviation</b> .....	xxiii
1. Geografi dan Iklim/ <i>Geography and Climate</i> .....	1
2. Pemerintahan/ <i>Government</i> .....	9
3. Penduduk/ <i>Population</i> .....	15
4. Sosial dan Kesejahteraan Rakyat/ <i>Social and Welfare</i> .....	23
5. Pertanian/ <i>Agriculture</i> .....	33





## DAFTAR TABEL/LIST OF TABLES

	Halaman Page
<b>1. GEOGRAFI DAN IKLIM/GEOGRAPHY AND CLIMATE</b>	
<i>Malinau district (km), 2022.....</i>	5
<b>1.1 KEADAAN GEOGRAFI GEOGRAPHY CONDITION</b>	
1.1.1 Luas Daerah Menurut Kecamatan di Kabupaten Malinau, 2022 <i>Total Area by Subdistrict in Malinau Regency, 2022.....</i>	6
1.1.2 Tinggi Wilayah dan Jarak ke Ibukota Kabupaten Menurut Kecamatan di Kabupaten Malinau (km), 2022 <i>Area height and distance to district capital by sub-district in.....</i>	7
<i>Malinau district (km), 2022.....</i>	7
<b>2. PEMERINTAHAN/GOVERNMENT</b>	
<b>2.1 WILAYAH ADMINISTRATIF ADMINISTRATIVE AREA</b>	
2.1.1 Jumlah Rukun Warga (RW) dan Rukun Tetangga (RT) Menurut Desa/Kelurahan di Kecamatan Pujungan, 2022 <i>Number of Rukun Warga and Rukun Tetangga by Villages/ Kelurahan in Pujungan, 2022.....</i>	12
<b>3. PENDUDUK/POPULATION</b>	
3.1 Penduduk, Distribusi Persentase Penduduk, Kepadatan Penduduk, Rasio Jenis Kelamin Penduduk Menurut Desa/Kelurahan di Kecamatan Pujungan, 2022 <i>Population, Percentage Distribution of Population, Population Density, and Population Sex Ratio by Villages/Kelurahan in Pujungan Subdistrict, 2022.....</i>	18
<b>4. SOSIAL DAN KESEJAHTERAAN RAKYAT/SOCIAL AND WELFARE</b>	
<b>4.1 PENDIDIKAN EDUCATION</b>	

4.1.1	Banyaknya Desa <sup>1</sup> /Kelurahan yang Memiliki Fasilitas Sekolah Menurut Tingkat Pendidikan di Kecamatan Pujungan, 2020–2022 <i>Number of Villages<sup>1</sup>/Kelurahan Having Educational Facilities by Educational Level in Pujungan Subdistrict, 2020–2022</i> .....	25
4.1.2	Jumlah Sekolah Menurut Tingkat Pendidikan di Kecamatan Pujungan, 2021/2022 dan 2022/2023 <i>Number of Schools by Educational Level in Pujungan Subdistrict, 2021/2022 and 2022/2023</i> .....	26
4.1.3	Jumlah Guru Menurut Tingkat Pendidikan di Kecamatan Pujungan, 2021/2022 dan 2022/2023 <i>Number of Teachers by Educational Level in Pujungan Subdistrict, 2021/2022 and 2022/2023</i> .....	27
4.1.4	Jumlah Murid Menurut Tingkat Pendidikan di Kecamatan Pujungan, 2021/2022 dan 2022/2023 <i>Number of Pupils by Educational Level in Pujungan Subdistrict, 2021/2022 and 2022/2023</i> .....	28
<b>4.2</b>	<b>KESEHATAN</b> <b>HEALTH</b>	
4.2.1	Banyaknya Desa <sup>1</sup> /Kelurahan yang Memiliki Sarana Kesehatan Menurut Jenis Sarana Kesehatan di Kecamatan Pujungan, 2020–2022 <i>Number of Villages<sup>1</sup>/Kelurahan Health Facilities by Type of Health Facilities in Pujungan Subdistrict, 2020–2022</i> .....	29
<b>5.</b>	<b>PERTANIAN/AGRICULTURE</b>	
	<i>Production of Seasonal Vegetables and Fruits by Kind of Plant in Pujungan Subdistrict (quintal), 2019–2022</i> .....	33
5.1	Luas Panen Tanaman Sayuran dan Buah-buahan Semusim Menurut Jenis Tanaman di Kecamatan Pujungan (ha), 2019–2022 <i>Harvested Area of Seasonal Vegetables and Fruits by Kind of Plant in Pujungan Subdistrict (ha), 2019–2022</i> .....	35
5.2	Produksi Tanaman Sayuran dan Buah-buahan Semusim Menurut Jenis Tanaman di Kecamatan Pujungan (kuintal), 2019–2022 <i>Production of Seasonal Vegetables and Fruits by Kind of Plant in Pujungan Subdistrict (quintal), 2019–2022</i> .....	36

5.3	Luas Panen Tanaman Biofarmaka Menurut Jenis Tanaman di Kecamatan Pujungan (m <sup>2</sup> ), 2019–2022 <i>Harvested Area of Medicinal Plants by Kind of Plant in Pujungan Subdistrict (m<sup>2</sup>), 2019–2022</i> .....	37
5.4	Produksi Tanaman Biofarmaka Menurut Jenis Tanaman di Kecamatan Pujungan (kg), 2019–2022 <i>Production of Medicinal Plants by Kind of Plant in Pujungan Subdistrict (kg), 2019–2022</i> .....	38
5.5	Luas Panen Tanaman Hias Menurut Jenis Tanaman di Kecamatan Pujungan (m <sup>2</sup> ), 2019–2022 <i>Harvested Area of Ornamental Plants by Kind of Plant in Pujungan Subdistrict (m<sup>2</sup>), 2019–2022</i> .....	39
5.6	Produksi Tanaman Hias Menurut Jenis Tanaman di Kecamatan Pujungan (tangkai), 2019–2022 <i>Production of Ornamental Plants by Kind of Plant in Pujungan Subdistrict (stalks), 2019–2022</i> .....	40
5.7	Produksi Buah-Buahan dan Sayuran Tahunan Menurut Jenis Tanaman di Kecamatan Pujungan (kuintal), 2019–2022 <i>Production of Annual Fruits and Vegetables by Kind of Plant in Pujungan Subdistrict (quintal), 2019–2022</i> .....	41



## DAFTAR GAMBAR/LIST OF FIGURES

		Halaman Page
1.1	Luas Daerah menurut Desa/Kelurahan (%), 2022 ..... <i>Total Area by Village/Kelurahan (%), 2022</i> .....	4
1.2	Tinggi Wilayah dan Jarak ke Ibukota Kabupaten Menurut Kecamatan di Kabupaten Malinau (km), 2022 ..... <i>Area height and distance to district capital by sub-district in Malinau district (km), 2022</i> .....	5
2.1	<b>Jumlah Rukun Tetangga (RT) Menurut Desa di Kecamatan Pujungan</b> <b><i>Number of Neighborhood Units (RT) According to Villages in Pujungan District</i></b>	
3.1	Jumlah Penduduk Berdasarkan Jenis Kelamin Menurut Desa/Kelurahan di Kecamatan Pujungan, 2022 <b><i>Number of Population Based on Gender According to Village/ Subdistrict in Pujungan District, 2022</i></b> .....	16
3.2	Persentase Penduduk Menurut Desa/Kelurahan Di Kecamatan Pujungan, 2022 ..... <i>Percentage of Population by Village/Subdistrict in Pujungan District, 2022</i> .....	17
4.1	Jumlah Sekolah Menurut Tingkat Pendidikan di Kecamatan Pujungan, 2021/2022 dan 2022/2023 ..... <i>Number of Schools by Educational Level in Pujungan Subdistrict, 2021/2022 and 2022/2023</i> .....	23
4.2	Jumlah Guru Menurut Tingkat Pendidikan di Kecamatan Pujungan, 2021/2022 dan 2022/2023 ..... <i>Number of Teachers by Educational Level in Pujungan Subdistrict, 2021/2022 and 2022/2023</i> .....	24

5.1	Produksi Tanaman Sayuran dan Buah- buahan Semusim Menurut Jenis Tanaman di Kecamatan Pujungan (kuintal), 2019–2022	
5.2	Produksi Buah-Buahan dan Sayuran Tahunan Menurut Jenis Tanaman di Kecamatan Pujungan (kuintal), 2019–2022	
	.....	
	<i>Production of Annual Fruits and Vegetables by Kind of Plant in Pujungan Subdistrict (quintal), 2019–2022</i> .....	34

<https://malinaukab.bps.go.id>

## PENJELASAN UMUM/EXPLANATORY NOTES

Tanda-tanda, satuan-satuan, dan lain-lainnya yang digunakan dalam publikasi ini adalah sebagai berikut:

*Symbols, measurement units, and acronyms which are used in this publication, are as follows:*

### 1. TANDA-TANDA/SYMBOLS

Data tidak tersedia/ <i>Data not available</i> .....	: ...
Tidak ada atau nol / <i>Null or zero</i> .....	: -
Data dapat diabaikan/ <i>Data negligible</i> .....	: 0
Tanda decimal/ <i>Decimal point</i> .....	: ,
Data tidak dapat ditampilkan/ <i>Not applicable</i> .....	: NA
Angka estimasi/ <i>Estimated figures</i> .....	: e
Angka diperbaiki/ <i>Revised figures</i> .....	: r
Angka sementara/ <i>Preliminary figures</i> .....	: x
Angka sangat sementara/ <i>Very preliminary figures</i> .....	: xx
Angka sangat sangat sementara/ <i>Very very preliminary figures</i> .....	: xxx

### 2. SATUAN/UNITS

barel/ <i>barrel</i> .....	: 158,99 liter/ <i>litres</i> = 1/6,2898 m <sup>3</sup>
hektar (ha)/ <i>hectare (ha)</i> .....	: 10 000 m <sup>2</sup>
kilometer (km)/ <i>kilometres (km)</i> .....	: 1 000 meter/ <i>meters (m)</i>
knot/ <i>knot</i> .....	: 1,8523 km/jam ( <i>km/hour</i> )
kuintal/ <i>quintal</i> .....	: 100 kg
KWh .....	: 1 000 Watt hour
MWh .....	: 1 000 KWh
liter (untuk beras)/ <i>litre (for rice)</i> .....	: 0,80 kg
MMSCF .....	: 1/35,3 m <sup>3</sup>
metrik ton (m.ton)/ <i>metric ton (m. ton)</i> .....	: 0,98421 long ton = 1 000 kg
ons/ <i>ounce</i> .....	: 28,31 gram/ <i>grams</i>
ton .....	: 1 000 kg

Satuan lain: buah, dus, butir, helai/lembar, kaleng, batang, pulsa, ton kilometer (ton-km), jam, menit, persen (%).

*Other units: unit, pack, pieces, sheet, tin, pulse, ton-kilometres(ton-km), hour, minute, percent (%).*

Perbedaan angka di belakang koma disebabkan oleh pembulatan angka.

*The difference in decimal numbers is caused by rounding.*





## DAFTAR SINGKATAN/LIST OF ABBREVIATION

SI	: Stasiun Iklim/ <i>Climate Station</i>
SMPK	: Stasiun Meterologi Pertanian Khusus/ <i>Special Agricultural Meteorological Station</i>
t.t	: Tempat tidur/ <i>Bed</i>
BCG	: Bacillus Calmette Guerin
DPT	: Difteri, Pertusis, Tetanus/ <i>Diphtheria, Tetanus, and Pertussis</i>
TT	: Tetanus Toxoid
IOT	: Industri Obat Tradisional/ <i>Traditional Medicine Industry</i>
IKOT	: Industri Kecil Obat Tradisional/ <i>Traditional Medicine Small Industry</i>
Alkes	: Alat kesehatan/ <i>Health Kits</i>
PKRT	: Perbekalan Kesehatan Rumah tangga/ <i>Household Health Logistics</i>
Kompl	: Komplemen/ <i>Complement</i>
IRTP	: Industri Pangan Produksi Rumah Tangga/ <i>Foods Home Industry</i>
PBF	: Pedagang Besar Farmasi/ <i>Pharmacy Whole-seller</i>
GFK	: Gudang Farmasi Kab/Kota/Regency/ <i>Municipality Pharmacy Warehouse</i>
RB	: Rumah Bersalin/ <i>Delivery House</i>
Pustu	: Puskesmas pembantu/ <i>Auxiliary Public Health Center</i>
BP	: Balai Pengobatan/ <i>Polyclinic</i>
TPS	: Tempat Pembuangan Sampah Sementara / <i>landfill</i>
Jamkesmas	: Jaminan kesehatan masyarakat miskin/ <i>Poor public health insurance</i>
PJKMU	: Program Jaminan Kesehatan Masyarakat Umum/ <i>General Public Health Insurance Program</i>
SIUP	: Surat Ijin Usaha Perdagangan/ <i>Trading Permission Letter</i>
TDP	: Tanda Daftar Perusahaan/ <i>Company Registration Identity</i>
API	: Angka Pengenal Importir/ <i>Importer's Identity Number</i>



01

**GEOGRAFI DAN IKLIM**  
**GEOGRAPHY AND CLIMATE**





## ULASAN

Kabupaten Malinau merupakan salah satu kabupaten di wilayah Provinsi Kalimantan Utara sejak tahun 1999. Kabupaten Malinau merupakan pemekaran dari wilayah Kabupaten Bulungan yang sebelumnya masih menjadi wilayah Provinsi Kalimantan Timur dengan Kecamatan Malinau Kota sebagai ibukota kabupatennya.

Secara geografis, Kabupaten Malinau merupakan garis batas Indonesia dengan Malaysia. Kabupaten Malinau dibatasi oleh Malaysia di sebelah Barat, Kabupaten Nunukan di sebelah Utara, kemudian Kabupaten Bulungan di sebelah Timur dan Kabupaten Kutai Barat di sebelah Selatan.

Kabupaten Malinau memegang gelar sebagai salah satu kabupaten terluas di Indonesia dengan luas wilayah mencapai 40 (empat puluh) ribu km<sup>2</sup>. Namun

dengan luas sedemikian besarnya, total penduduk di Kabupaten Malinau kurang dari 100 ribu jiwa. Menurut hasil proyeksi BPS, penduduk Malinau di tahun 2021 sebanyak 83,8 ribu jiwa dengan rata - rata kepadatan penduduk 2,15 per km<sup>2</sup> atau wilayah di Malinau hanya ditempati oleh 2 - 3 jiwa saja setiap per km<sup>2</sup>.

## DESCRIPTION

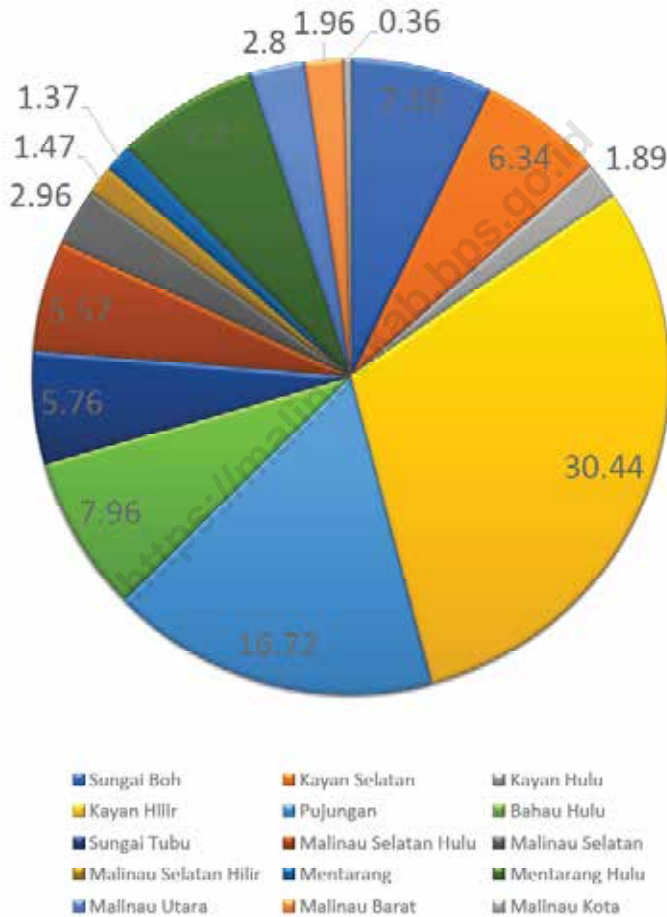
*Malinau Regency has been one of the regencies in the North Kalimantan Province since 1999. Malinau Regency is a division of the Bulungan Regency area which was previously still part of the East Kalimantan Province with Malinau Kota District as the district capital.*

*Geographically, Malinau Regency is the border line between Indonesia and Malaysia. Malinau Regency is bordered by Malaysia to the west, Nunukan Regency to the North, then Bulungan Regency to the East and West Kutai Regency to the South.*

*Malinau Regency holds the title as one of the largest districts in Indonesia with an area of 40 (forty) thousand km<sup>2</sup>.*

*With such a large area, the total population in Malinau Regency is less than 100 thousand people. According to BPS projection results, Malinau's population in 2021 will be 83.8 thousand people with an average population density of 2.15 per km<sup>2</sup> or the area in Malinau will only be occupied by 2 - 3 people per km<sup>2</sup>.*

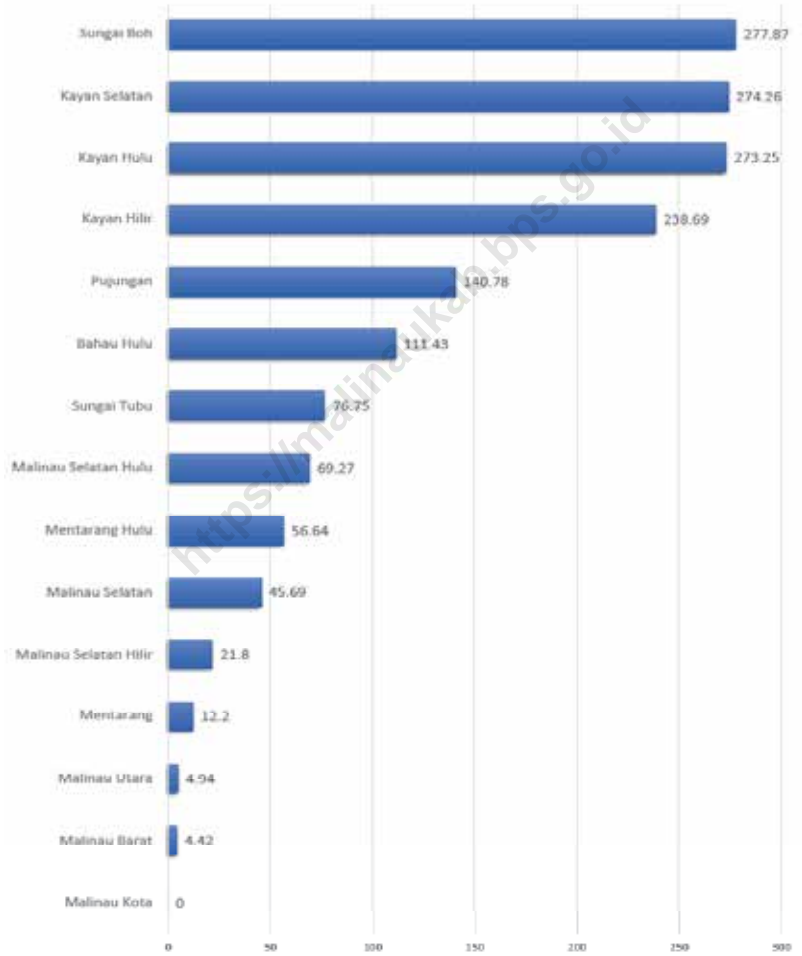
**Gambar 1.1** Luas Daerah menurut Desa/Kelurahan (%), 2022  
**Figures 1.1** Total Area by Village/Kelurahan (%), 2022



Sumber/Source : Bappeda dan Litbang Kabupaten Malinau

**Gambar** 1.2  
**Figures**

**Tinggi Wilayah dan Jarak ke Ibukota Kabupaten Menurut Kecamatan di Kabupaten Malinau (km), 2022**  
**Area height and distance to district capital by sub-district in Malinau district (km), 2022**



Sumber/Source : Badan Perencanaan Pembangunan Daerah dan Litbang Kabupaten Malinau/ Agency for Regional Development Planning of Malinau Regency

## 1.1 KEADAAN GEOGRAFI GEOGRAPHY CONDITION

**Tabel** 1.1.1 **Luas Daerah Menurut Kecamatan di Kabupaten Malinau, 2022**  
**Table** *Total Area by Subdistrict in Malinau Regency, 2022*

Kecamatan Subdistrict	Luas Total Area (km <sup>2</sup> /sq.km)	Persentase terhadap Luas Kabupaten Percentage to Regency Area
(1)	(2)	(3)
Sungai Boh	2 801,51	7,19
Kayan Selatan	2 471,50	6,34
Kayan Hulu	735,40	1,89
Kayan Hilir	11 863,19	30,44
Pujungan	6 515,59	16,72
Bahau Hulu	3 103,38	7,96
Sungai Tubu	2 243,78	5,76
Malinau Selatan Hulu	2 171,21	5,57
Malinau Selatan	1 154,79	2,96
Malinau Selatan Hilir	572,20	1,47
Mentarang	535,15	1,37
Mentarang Hulu	2 807,20	7,20
Malinau Utara	1 091,18	2,80
Malinau Barat	765,41	1,96
Malinau Kota	142,07	0,36
<b>Malinau</b>	<b>38 973,56</b>	<b>100</b>

Catatan/Note: Perhitungan jarak garis lurus dari alun-alun Kantor Pemerintahan Kabupaten Malinau/ Calculation of the straight line distance from the Government Office Square of Malinau Regency

Sumber/Source: Badan Perencanaan Pembangunan Daerah dan Litbang Kabupaten Malinau/ Regional Development Planning Board of Malinau Regency



**Tabel**  
**Table** 1.1.2

**Tinggi Wilayah dan Jarak ke Ibukota Kabupaten Menurut Kecamatan di Kabupaten Malinau (km), 2022**  
**Area height and distance to district capital by sub-district in Malinau district (km), 2022**

Kecamatan Subdistrict	Tinggi Wilayah (mpdl) Area Height	Jarak ke Ibukota Kabupaten/ Kota Distance to Regency/Municipal Capital
(1)	(2)	(3)
Sungai Boh	566,20	277,87
Kayan Selatan	744,40	274,26
Kayan Hulu	611,10	273,25
Kayan Hilir	604,20	238,69
Pujungan	267,90	140,78
Bahau Hulu	416,00	111,43
Sungai Tubu	...	76,75
Malinau Selatan Hulu	...	69,27
Malinau Selatan	83,30	45,69
Malinau Selatan Hilir	...	21,80
Mentarang	63,00	12,20
Mentarang Hulu	423,70	56,64
Malinau Utara	59,70	4,94
Malinau Barat	63,20	4,42
Malinau Kota	62,00	...

Catatan/Note: Perhitungan jarak garis lurus dari alun-alun Kantor Pemerintahan Kabupaten Malinau/ Calculation of the straight line distance from the Government Office Square of Malinau Regency

Sumber/Source: Badan Perencanaan Pembangunan Daerah, Penelitian dan Pembangunan Kabupaten Malinau







**ULASAN**

Pujungan merupakan Kecamatan yang terletak di bagian tengah Kabupaten Malinau. Ibukota kecamatan Pujungan adalah Desa Long Pujungan. Wilayah Kecamatan Pujungan dibagi menjadi 9 wilayah administrasi yaitu Desa Long Belaka Pitau, Desa Long Jelet, Desa Long Pua, Desa Long Ketaman, Desa Long Aran, Desa Long Lame, Desa Long Pujungan, Desa Long Paliran, dan Desa Long Bena.

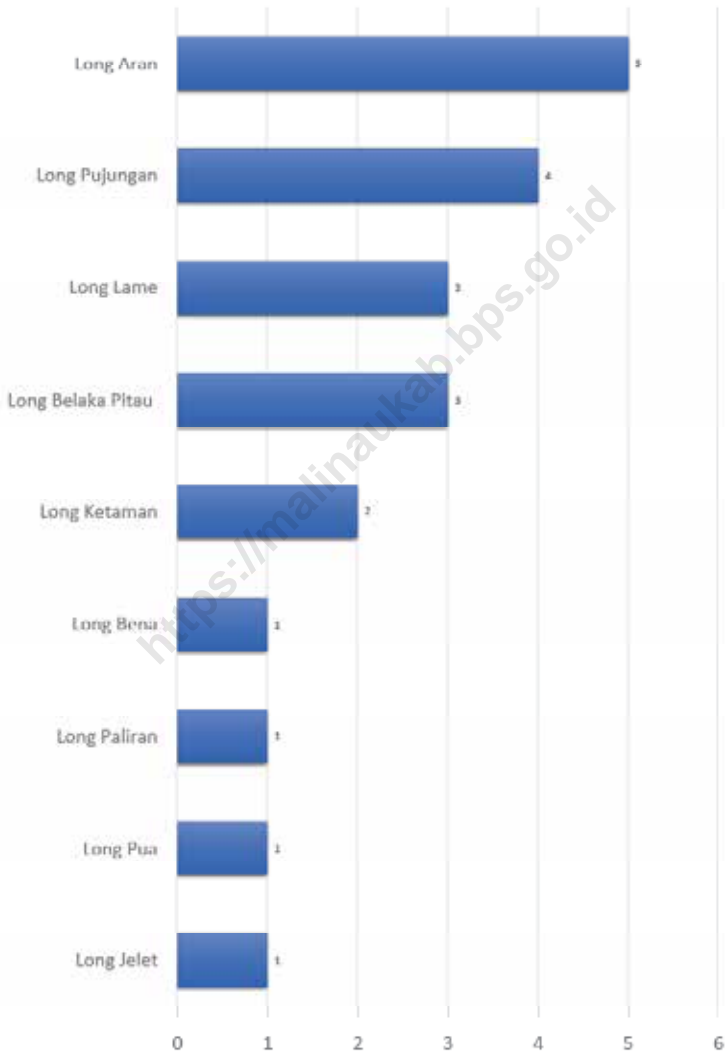
Selain itu wilayah Kecamatan Pujungan terbagi menjadi 21 Rukun Tetangga (RT) dan 4 diantaranya merupakan wilayah Desa Long Pujungan. Di Malinau tidak ada Rukun Warga (RW), satuan lingkungan setempat dibawah desa langsung dipegang oleh Ketua Rukun Tetangga (RT).

**DESCRIPTION**

*Pujungan is a sub-district located in the central part of the Regency Malinau. The capital of Pujungan sub-district is Long Pujungan Village. Region Pujungan District is divided into 9 administrative areas, namely Long Village Belaka Pitau, Long Jelet Village, Long Pua Village, Long Ketaman Village, Long Village Aran, Long Lame Village, Long Pujungan Village, Long Paliran Village, and Long Village Bena.*

*Apart from that, the Pujungan District area is divided into 21 Neighborhood Units (RT) and 4 of them are in the Long Pujungan Village area. Not in Malinau there is the Rukun Warga (RW), a local environmental unit directly under the village held by the Head of the Neighborhood Association (RT).*

**Gambar 2.1** Jumlah Rukun Tetangga (RT) Menurut Desa di Kecamatan Pujungan  
**Figures** Number of Neighborhood Units (RT) According to Villages in Pujungan District



Sumber/Source : BPS, Mater File Desa 2021 Semester II / BPS, Village file material 2021 Semester II

## 2.1 WILAYAH ADMINISTRATIF ADMINISTRATIVE AREA

**Tabel 2.1.1** Jumlah Rukun Warga (RW) dan Rukun Tetangga (RT) Menurut Desa/Kelurahan di Kecamatan Pujungan, 2022  
**Table** *Number of Rukun Warga and Rukun Tetangga by Villages<sup>1/</sup>/Kelurahan in Pujungan, 2022*

Desa/Kelurahan <i>Village/Kelurahan</i>	Rukun Warga (RW) <i>Rukun Warga</i>	Rukun Tetangga (RT) <i>Rukun Tetangga</i>
(1)	(2)	(3)
Long Belaka Pitau	...	3
Long Jelet	...	1
Long Pua	...	1
Long Ketaman	...	2
Long Aran	...	5
Long Lame	...	3
Long Pujungan	...	4
Long Paliran	...	1
Long Bena	...	1
<b>Pujungan</b>	<b>...</b>	<b>21</b>

Catatan/Note: ...

Sumber/Source: BPS, Mater File Desa 2021 Semester II / BPS, Village file material 2021 Semester II





# 03

## PENDUDUK POPULATION





**ULASAN**

Jumlah penduduk di Kecamatan Pujungan adalah sebanyak 1.757 jiwa, dimana sekitar seperempatnya berdomisili di Desa Long Pujungan.

Diketahui bahwa populasi penduduk terbanyak ada di Desa Long Pujungan yang mencapai 497 jiwa atau sekitar 21,97 persen dari total penduduk di Kecamatan Pujungan. Kemudian, untuk desa dengan total populasi penduduk terkecil yaitu ada di Desa Long Pua yang hanya sebanyak 67 jiwa atau sekitar 3,81 persen dari total penduduk di Kecamatan Pujungan.

**DESCRIPTION**

*The population in Pujungan District is 1,757 people, of which around a quarter live in Long Pujungan Village.*

*It is known that the largest population is in Long Pujungan Village, which reaches 497 people or around 21.97 percent of the total population in Pujungan District. Then, the village with the smallest total population is Long Pua Village, which only has 67 people or around 3.81 percent of the total population in Pujungan District.*

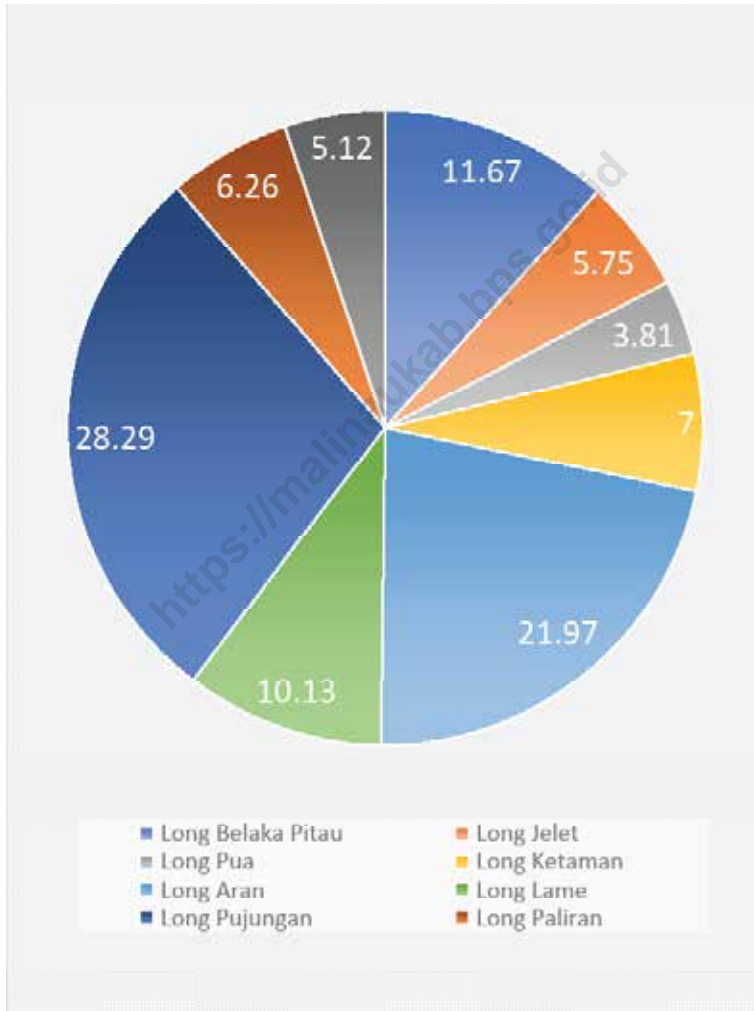
**Gambar 3.1** Jumlah Penduduk Berdasarkan Jenis Kelamin Menurut Desa/Kelurahan di Kecamatan Pujungan, 2022  
**Figures** *Number of Population Based on Gender According to Village/ Subdistrict in Pujungan District, 2022*



Sumber/Source : Data Penduduk Dinas Kependudukan dan Pencatatan Sipil Kabupaten Malinau Semester II Tahun 2021/ *Population Data of the Malinau Regency Population and Civil Registration Service for the Second Semester of 2021*

**Gambar 3.2**  
**Figures**

**Persentase Penduduk Menurut Desa/Kelurahan Di Kecamatan Pujungan, 2022**  
**Percentage of Population by Village/Subdistrict in Pujungan District, 2022**



Sumber/Source : Data Penduduk Dinas Kependudukan dan Pencatatan Sipil Kabupaten Malinau Semester II Tahun 2021/ Population Data of the Malinau Regency Population and Civil Registration Service for the Second Semester of 2021

**Tabel** 3.1  
**Table**

**Penduduk, Distribusi Persentase Penduduk, Kepadatan Penduduk, Rasio Jenis Kelamin Penduduk Menurut Desa/Kelurahan di Kecamatan Pujungan, 2022**  
*Population, Percentage Distribution of Population, Population Density, and Population Sex Ratio by Villages/Kelurahan in Pujungan Subdistrict, 2022*

Desa/Kelurahan <i>Village/Kelurahan</i>	Penduduk/Population		
	Laki-Laki/Male	Perempuan/Female	Jumlah/Total
(1)	(2)	(3)	(4)
Long Belaka Pitau	116	89	205
Long Jelet	54	47	101
Long Pua	39	28	67
Long Ketaman	66	57	123
Long Aran	207	179	386
Long Lame	104	74	178
Long Pujungan	260	237	497
Long Paliran	60	50	110
Long Bena	46	44	90
<b>Pujungan</b>	<b>952</b>	<b>805</b>	<b>1 752</b>

Lanjutan Tabel/*Continued Table 3.1*

<b>Desa/Kelurahan Village/Kelurahan</b>	<b>Persentase Penduduk Percentage of Total Population</b>	<b>Kepadatan Penduduk (per Km<sup>2</sup>) Population Density per sq.km</b>	<b>Rasio Jenis Kelamin Penduduk Population Sex Ratio</b>
(1)	(5)	(6)	(7)
Long Belaka Pitau	11,67	...	130,34
Long Jelet	5,75	...	114,89
Long Pua	3,81	...	139,29
Long Ketaman	7,00	...	115,79
Long Aran	21,97	...	115,64
Long Lame	10,13	...	140,54
Long Pujungan	28,29	...	109,70
Long Paliran	6,26	...	120,00
Long Bena	5,12	...	104,55
<b>Pujungan</b>	<b>100</b>	<b>...</b>	<b>118,26</b>

Catatan/Note: ...

Sumber/Source: Data Penduduk Dinas Kependudukan dan Pencatatan Sipil Kabupaten Malinau Semester II Tahun 2021/ *Population Data of the Malinau Regency Population and Civil Registration Service for the Second Semester of 2021*





# 04

## SOSIAL DAN KESEJAHTERAAN RAKYAT SOCIAL AND WELFARE





**ULASAN**

Berdasarkan Data Pemutahiran Potensi Desa (Podes) di Kecamatan Pujungan, diketahui bahwa terdapat 12 sekolah yang semuanya berstatus sekolah negeri terdiri dari 1 Taman Kanak-kanak (TK), 8 Sekolah Dasar (SD), 2 Sekolah Menengah Pertama (SMP) dan 1 Sekolah Menengah Atas (SMA) yang tersebar di semua desanya. Pujungan tidak memiliki sekolah pada jenjang Madrasah Aliyah (MA), Sekolah Menengah Kejuruan (SMK), Madrasah Tsanawiyah (MTs), Madrasah Ibtidaiyah (MI) dan Raudatul Athfal (RA).

Adapun dari 12 sekolah tersebut terdapat sekitar 113 guru dan sebanyak 413 murid yang ada diseluruh desa yang ada di kecamatan Pujungan.

Selanjutnya fasilitas kesehatan, berdasarkan Data Podes tersebut, Kecamatan Pujungan tercatat hanya memiliki saran kesehatan yaitu 1 unit Puskesmas Rawat Inap.

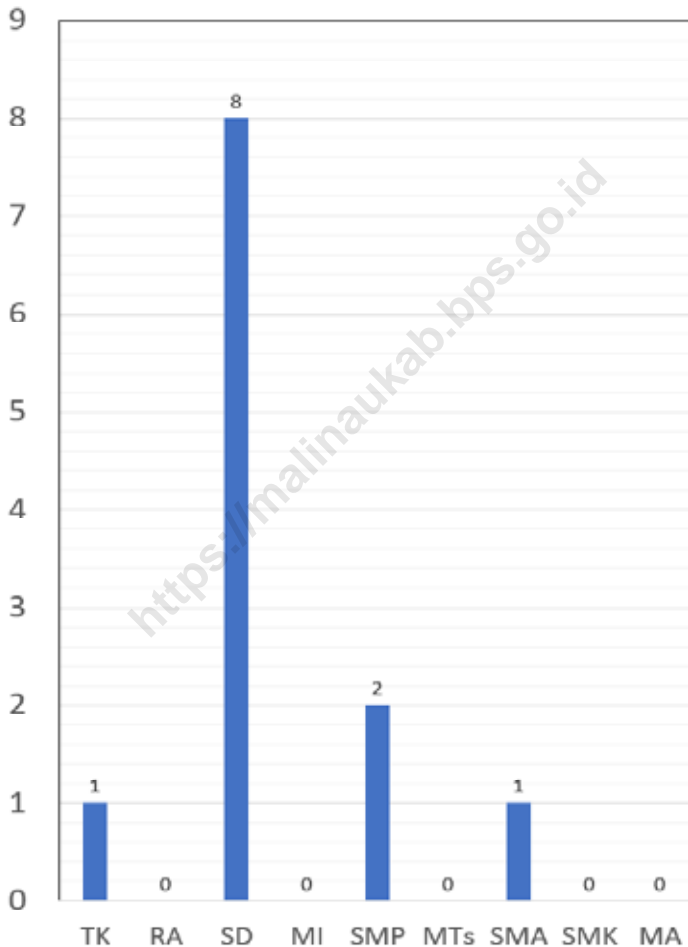
**DESCRIPTION**

*Based on Village Potential Updating Data (Podes) in Pujungan District, it is known that there are 12 schools, all of which have state school status, consisting of 1 Kindergarten (TK), 8 Elementary Schools (SD), 2 Junior High Schools (SMP) and 1 School Upper Middle School (SMA) which is spread across all villages. Pujungan does not have schools at the Madrasah Aliyah (MA), Vocational High School (SMK), Madrasah Tsanawiyah (MTs), Madrasah Ibtidaiyah (MI) and Raudatul Athfal (RA) levels.*

*Of the 12 schools, there are around 113 teachers and 413 students in all villages in Pujungan sub-district.*

*Furthermore, health facilities, based on the Podes data, Pujungan District is recorded as only having health advice, namely 1 Inpatient Health Center unit.*

**Gambar 4.1** Jumlah Sekolah Menurut Tingkat Pendidikan di Kecamatan Pujungan, 2021/2022 dan 2022/2023  
**Figures** Number of Schools by Educational Level in Pujungan Subdistrict, 2021/2022 and 2022/2023

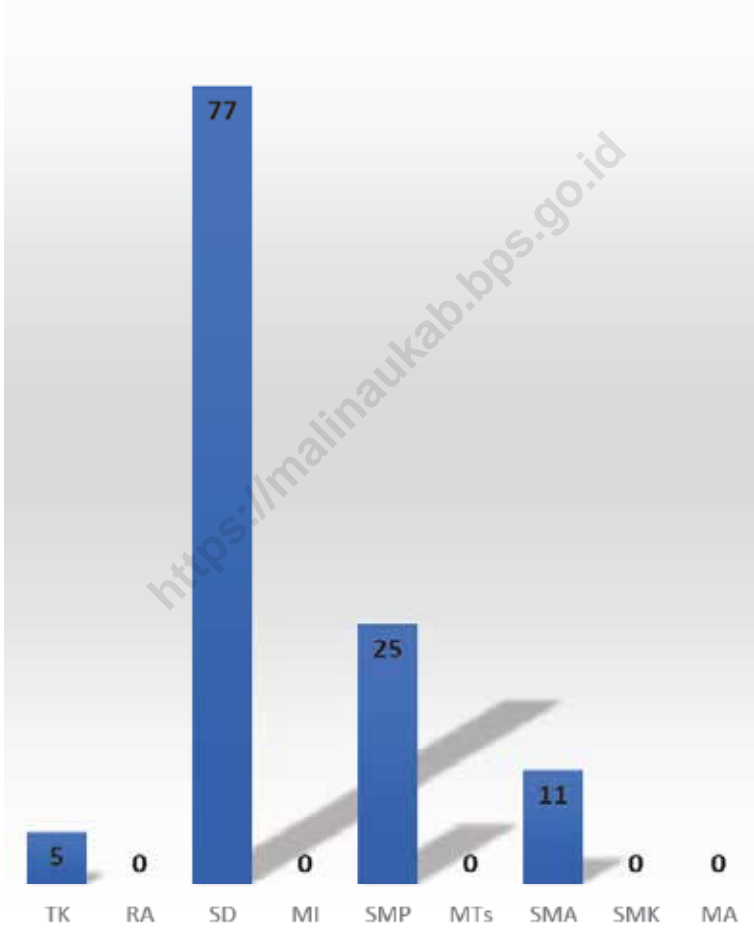


Sumber/Source : <sup>1</sup> Kementerian Pendidikan, Kebudayaan, Riset, dan Teknologi, Sistem Data Pokok Pendidikan, data semester ganjil laporan sampai dengan 30 November 2022/Ministry of Education, Culture, Research, and Technology, Basic Education Data System, odd semester report data up to 30 November 2022

<sup>2</sup> Kementerian Agama, EMIS, data semester ganjil laporan sampai dengan 9 Februari 2023/ Ministry of Religious Affairs, EMIS, odd semester report data up to 9 February 2023

**Gambar 4.2**  
**Figures**

**Jumlah Guru Menurut Tingkat Pendidikan di Kecamatan Pujungan, 2021/2022 dan 2022/2023**  
**Number of Teachers by Educational Level in Pujungan Subdistrict, 2021/2022 and 2022/2023**



Sumber/Source : <sup>1</sup> Kementerian Pendidikan, Kebudayaan, Riset, dan Teknologi, Sistem Data Pokok Pendidikan, data semester ganjil laporan sampai dengan 30 November 2022/Ministry of Education, Culture, Research, and Technology, Basic Education Data System, odd semester report data up to 30 November 2022

<sup>2</sup> Kementerian Agama, EMIS, data semester ganjil laporan sampai dengan 9 Februari 2023/Ministry of Religious Affairs, EMIS, odd semester report data up to 9 February 2023

#### 4.1 PENDIDIKAN EDUCATION

**Tabel 4.1.1** Banyaknya Desa<sup>1</sup>/Kelurahan yang Memiliki Fasilitas Sekolah Menurut Tingkat Pendidikan di Kecamatan Pujungan, 2020–2022  
**Table 4.1.1** *Number of Villages<sup>1</sup>/Kelurahan Having Educational Facilities by Educational Level in Pujungan Subdistrict, 2020–2022*

Tingkat Pendidikan <i>Educational Level</i>	2020 <sup>2</sup>	2021 <sup>2</sup>	2022 <sup>3</sup>
(1)	(2)	(3)	(4)
Sekolah Dasar (SD) <i>Primary School</i>	8	8	...
Madrasah Ibtidaiyah (MI) <i>Madrasah Ibtidaiyah</i>	-	-	...
Sekolah Menengah Pertama (SMP) <i>Junior High School</i>	2	2	...
Madrasah Tsanawiyah (MTs) <i>Madrasah Tsanawiyah (MTs)</i>	-	-	...
Sekolah Menengah Atas (SMA) <i>Senior High School</i>	1	1	...
Sekolah Menengah Kejuruan (SMK) <i>Vocational High School</i>	-	-	...
Madrasah Aliyah (MA) <i>Madrasah Aliyah</i>	-	-	...
Akademi/Perguruan Tinggi <i>Academy/University</i>	-	-	...

Catatan/Note: <sup>1</sup>Desa pada tabel ini termasuk Unit Permukiman Transmigrasi (UPT) yang masih dibina oleh kementerian terkait/  
*Villages in this table include Transmigration Settlement Unit which is still fostered by the relevant ministries.*

Sumber/Source: <sup>2</sup>Badan Pusat Statistik, Pendataan Potensi Desa (Podes)/BPS-Statistics Indonesia, *Village Potential Data Collecting*

**Tabel 4.1.2**  
**Table**

**Jumlah Sekolah Menurut Tingkat Pendidikan di Kecamatan Pujungan, 2021/2022 dan 2022/2023**  
**Number of Schools by Educational Level in Pujungan Subdistrict, 2021/2022 and 2022/2023**

Tingkat Pendidikan Educational Level	Negeri/Public		Swasta/Private		Jumlah/Total	
	2021/2022	2022/2023	2021/2022	2022/2023	2021/2022	2022/2023
(1)	(2)	(3)	(4)	(5)	(6)	(7)
Taman Kanak-Kanak (TK) <sup>1</sup> /Kindergarten <sup>1</sup>	1	...	-	...	1	...
Raudatul Athfal (RA) <sup>2</sup> Raudatul Athfal (RA) <sup>2</sup>	-	-	-	-	-	-
Sekolah Dasar (SD) <sup>1</sup> Elementary Schools <sup>1</sup>	8	8	-	-	8	8
Madrasah Ibtidaiyah (MI) <sup>2</sup> /Madrasah Ibtidaiyah (MI) <sup>2</sup>	-	-	-	-	-	-
Sekolah Menengah Pertama (SMP) <sup>1</sup> /Junior High Schools <sup>1</sup>	2	2	-	-	2	2
Madrasah Tsanawiyah (MTs) <sup>2</sup> /Madrasah Tsanawiyah (MTs) <sup>2</sup>	-	-	-	-	-	-
Sekolah Menengah Atas (SMA) <sup>1</sup> /Senior High Schools <sup>1</sup>	1	1	-	-	1	1
Sekolah Menengah Kejuruan (SMK) <sup>1</sup> Vocational High Schools <sup>1</sup>	-	-	-	-	-	-
Madrasah Aliyah (MA) <sup>2</sup> Madrasah Aliyah (MA) <sup>2</sup>	-	-	-	-	-	-

Catatan/Note: <sup>3</sup> Seluruh Raudatul Athfal (RA) berstatus swasta/All Raudatul Athfal (RA) are private

Sumber/Source: <sup>1</sup> Kementerian Pendidikan, Kebudayaan, Riset, dan Teknologi, Sistem Data Pokok Pendidikan, data semester ganjil laporan sampai dengan 30 November 2022/Ministry of Education, Culture, Research, and Technology, Basic Education Data System, odd semester report data up to 30 November 2022

<sup>2</sup> Kementerian Agama, EMIS, data semester ganjil laporan sampai dengan 9 Februari 2023/Ministry of Religious Affairs, EMIS, odd semester report data up to 9 February 2023

**Tabel 4.1.3** Jumlah Guru Menurut Tingkat Pendidikan di Kecamatan Pujungan, 2021/2022 dan 2022/2023  
**Table** Number of Teachers by Educational Level in Pujungan Subdistrict, 2021/2022 and 2022/2023

Tingkat Pendidikan Educational Level	Negeri/Public		Swasta/Private		Jumlah/Total	
	2021/2022	2022/2023	2021/2022	2022/2023	2021/2022	2022/2023
(1)	(2)	(3)	(4)	(5)	(6)	(7)
Taman Kanak-Kanak (TK) <sup>1</sup> /Kindergarten <sup>1</sup>	5	...	-	...	5	...
Raudatul Athfal (RA) <sup>2</sup> Raudatul Athfal (RA) <sup>2</sup>	-	-	-	-	-	-
Sekolah Dasar (SD) <sup>1,3</sup> Elementary Schools <sup>1,3</sup>	75	77	-	-	75	77
Madrasah Ibtidaiyah (MI) <sup>2</sup> /Madrasah Ibtidaiyah (MI) <sup>2</sup>	-	-	-	-	-	-
Sekolah Menengah Pertama (SMP) <sup>1,3</sup> Junior High Schools <sup>1,3</sup>	28	25	-	-	28	25
Madrasah Tsanawiyah (MTs) <sup>2</sup> /Madrasah Tsanawiyah (MTs) <sup>2</sup>	-	-	-	-	-	-
Sekolah Menengah Atas (SMA) <sup>1,3</sup> /Senior High Schools <sup>1,3</sup>	13	11	-	-	13	11
Sekolah Menengah Kejuruan (SMK) <sup>1,3</sup> Vocational High Schools <sup>1,3</sup>	-	-	-	-	-	-
Madrasah Aliyah (MA) <sup>2</sup> Madrasah Aliyah (MA) <sup>2</sup>	-	-	-	-	-	-

Catatan/Note: <sup>3</sup> Jumlah guru termasuk kepala sekolah dan guru/The total of teachers including headmaster and teacher.

Sumber/Source: <sup>1</sup> Kementerian Pendidikan, Kebudayaan, Riset, dan Teknologi, Sistem Data Pokok Pendidikan, data semester ganjil laporan sampai dengan 30 November 2022/Ministry of Education, Culture, Research, and Technology, Basic Education Data System, odd semester report data up to 30 November 2022

<sup>2</sup> Kementerian Agama, EMIS, data semester ganjil laporan sampai dengan 9 Februari 2023/Ministry of Religious Affairs, EMIS, odd semester report data up to 9 February 2023



**Tabel 4.1.4**  
**Table**

**Jumlah Murid Menurut Tingkat Pendidikan di Kecamatan Pujungan, 2021/2022 dan 2022/2023**  
**Number of Pupils by Educational Level in Pujungan Subdistrict, 2021/2022 and 2022/2023**

Tingkat Pendidikan Educational Level	Negeri/Public		Swasta/Private		Jumlah/Total	
	2021/2022	2022/2023	2021/2022	2022/2023	2021/2022	2022/2023
(1)	(2)	(3)	(4)	(5)	(6)	(7)
Taman Kanak-Kanak (TK) <sup>1</sup> /Kindergarten <sup>1</sup>	35	...	-	...	35	...
Raudatul Athfal (RA) <sup>2</sup> Raudatul Athfal (RA) <sup>2</sup>	-	-	-	-	-	-
Sekolah Dasar (SD) <sup>1</sup> Elementary Schools <sup>1</sup>	324	273	-	-	324	273
Madrasah Ibtidaiyah (MI) <sup>2</sup> /Madrasah Ibtidaiyah (MI) <sup>2</sup>	-	-	-	-	-	-
Sekolah Menengah Pertama (SMP) <sup>1</sup> /Junior High Schools <sup>1</sup>	98	101	-	-	98	101
Madrasah Tsanawiyah (MTs) <sup>2</sup> /Madrasah Tsanawiyah (MTs) <sup>2</sup>	-	-	-	-	-	-
Sekolah Menengah Atas (SMA) <sup>1</sup> /Senior High Schools <sup>1</sup>	43	39	-	-	43	39
Sekolah Menengah Kejuruan (SMK) <sup>1</sup> Vocational High Schools <sup>1</sup>	-	-	-	-	-	-
Madrasah Aliyah (MA) <sup>2</sup> Madrasah Aliyah (MA) <sup>2</sup>	-	-	-	-	-	-

Catatan/Note: ...

Sumber/Source: <sup>1</sup> Kementerian Pendidikan, Kebudayaan, Riset, dan Teknologi, Sistem Data Pokok Pendidikan, data semester ganjil laporan sampai dengan 30 November 2022/Ministry of Education, Culture, Research, and Technology, Basic Education Data System, odd semester report data up to 30 November 2022

<sup>2</sup> Kementerian Agama, EMIS, data semester ganjil laporan sampai dengan 9 Februari 2023/Ministry of Religious Affairs, EMIS, odd semester report data up to 9 February 2023

## 4.2 KESEHATAN HEALTH

**Tabel 4.2.1 Banyaknya Desa<sup>1</sup>/Kelurahan yang Memiliki Sarana Kesehatan Menurut Jenis Sarana Kesehatan di Kecamatan Pujungan, 2020–2022**  
**Number of Villages<sup>1</sup>/Kelurahan Health Facilities by Type of Health Facilities in Pujungan Subdistrict, 2020–2022**

Jenis Sarana Kesehatan Type of Health Facilities	2020 <sup>2</sup>	2021 <sup>2</sup>	2022 <sup>3</sup>
(1)	(2)	(3)	(4)
Rumah Sakit <i>Hospital</i>	-	-	...
Rumah Sakit Bersalin <i>Maternity Hospital</i>	-	-	...
Poliklinik/Balai Pengobatan <i>Polyclinic</i>	-	-	...
Puskesmas Rawat Inap <i>Public Health Center with Inpatient Care</i>	1	1	...
Puskesmas Tanpa Rawat Inap <i>Public Health Center without Inpatient Care</i>	-	-	...
Apotek <i>Pharmacy</i>	-	-	...

Catatan/Note: <sup>1</sup>Desa pada tabel ini termasuk Unit Permukiman Transmigrasi (UPT) yang masih dibina oleh kementerian terkait/  
*Villages in this table include Transmigration Settlement Unit which is still fostered by the relevant ministries.*

Sumber/Source: <sup>2</sup>Badan Pusat Statistik, Pendataan Potensi Desa (Podes)/BPS-Statistics Indonesia, Village Potential Data Collecting





**ULASAN**

Produksi sayuran dan buah-buahan semusim Kecamatan Pujungan tahun 2022 mengalami peningkatan dibandingkan tahun 2021. Peningkatan produksi terjadi pada varietas cabai rawit, dimana tahun 2021 produksinya sebanyak 320 kuintal, kemudian tahun 2022 meningkat menjadi 480 kuintal. Ada pula penambahan jenis tanaman semusim yang baru yang belum ada pada tahun 2021, yaitu pada tanaman cabai besar, tomat, dan terung. Dimana ini menunjukkan bahwa petani Pujungan mulai merambah jenis buah-buahan lain dan menambah jangkauan pasar. Hal ini menunjukkan bahwa petani Pujungan mulai merambah jenis tanaman semusim lainnya dan menambah jangkauan pasar.

Kemudian untuk tanaman biofarmaka, varietas laos mengalami peningkatan tertinggi di Pujungan dari 77 kuintal di tahun 2021 menjadi 128 kuintal di tahun 2022. Tanaman biofarmaka di Pujungan juga menambah varietas baru lainnya yaitu varietas serai.

Pada produksi buah-buahan dan sayuran tahunan di Kecamatan Pujungan tahun 2022 juga mengalami peningkatan dibandingkan tahun 2021. Peningkatan tertinggi ada pada varietas durian, dimana tahun 2021 produksinya sebanyak 110 kuintal, kemudian tahun 2022 meningkat drastis menjadi 581 kuintal.

**DESCRIPTION**

*Production of seasonal vegetables and fruit in Pujungan District in 2022 has increased compared to 2021. The increase in production occurred in the cayenne pepper variety, where in 2021 production was 320 quintals, then in 2022 it increased to 480 quintals. There are also the addition of new types of annual plants that will not be available in 2021, namely large chili plants, tomatoes and eggplant. This shows that Pujungan farmers are starting to expand into other types of fruit and increasing their market reach. This shows that Pujungan farmers are starting to expand into other types of seasonal crops and increasing their market reach.*

*Then for biopharmaceutical plants, the laos variety experienced the highest increase in Pujungan from 77 quintals in 2021 to 128 quintals in 2022. Biopharmaceutical plants in Pujungan also added another new variety, namely the lemongrass variety.*

*The annual production of fruit and vegetables in Pujungan District in 2022 also increased compared to 2021. The highest increase was in the durian variety, where in 2021 production was 110 quintals, then in 2022 it increased drastically to 581 quintals.*

**Gambar 5.1**  
**Figures**

**Produksi Tanaman Sayuran dan Buah-buahan Semusim Menurut Jenis Tanaman di Kecamatan Pujungan (kuintal), 2019–2022**  
**Production of Seasonal Vegetables and Fruits by Kind of Plant in Pujungan Subdistrict (quintal), 2019–2022**

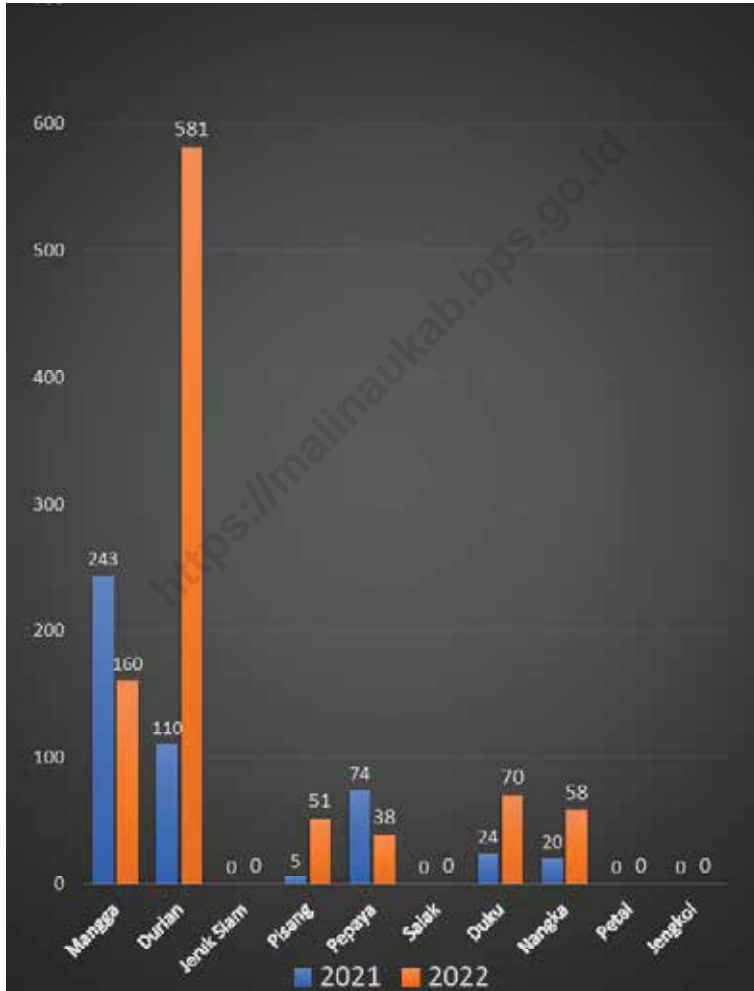


Sumber/Source : Badan Pusat Statistik, Statistik Pertanian Hortikultura SPH-SBS/BPS-Statistics Indonesia, Agricultural Statistic for Horticulture SPH-SBS

**Gambar 5.2**  
**Figures**

**Produksi Buah-Buahan dan Sayuran Tahunan Menurut Jenis Tanaman di Kecamatan Pujungan (kuintal), 2019–2022**

*Production of Annual Fruits and Vegetables by Kind of Plant in Pujungan Subdistrict (quintal), 2019–2022*



Sumber/Source : Badan Pusat Statistik, Statistik Pertanian Hortikultura SPH-BST/BPS-Statistics Indonesia, Agricultural Statistic for Horticulture SPH-BST

**Tabel** 5.1  
**Table**

**Luas Panen Tanaman Sayuran dan Buah-buahan Semusim Menurut Jenis Tanaman di Kecamatan Pujungan (ha), 2019–2022**  
**Harvested Area of Seasonal Vegetables and Fruits by Kind of Plant in Pujungan Subdistrict (ha), 2019–2022**

Jenis Tanaman Kind of Plants	2019	2020	2021	2022 <sup>x</sup>
(1)	(2)	(3)	(4)	(5)
<b>Sayuran/Vegetables:</b>				
Bawang Merah/ <i>Shallots</i>	-	-	-	-
Cabai Besar/TW/Teropong <i>Chili/Big Chili</i>	-	1	-	2
Cabai Keiting <i>Curly Chili</i>	-	-	-	-
Cabai Rawit <i>Chili/Cayenne Pepper</i>	-	2	2	2
Kentang/ <i>Potato</i>	-	-	-	-
Kubis/ <i>Cabbage</i>	-	-	-	-
Tomat/ <i>Tomato</i>	-	-	-	1
Bawang Putih/ <i>Garlic</i>	-	-	-	-
Bayam	-	1	1	1
Kangkung	-	1	1	-
<b>Buah–buahan/Fruits:</b>				
Terung	-	-	-	1
Ketimun	-	-	1	-

Catatan/Note: Angka sementara

Sumber/Source: Badan Pusat Statistik, Statistik Pertanian Hortikultura SPH-SBS/BPS-Statistics Indonesia, *Agricultural Statistic for Horticulture SPH-SBS*



**Tabel** 5.2  
**Table**

**Produksi Tanaman Sayuran dan Buah-buahan Semusim Menurut Jenis Tanaman di Kecamatan Pujungan (kuintal), 2019–2022**  
**Production of Seasonal Vegetables and Fruits by Kind of Plant in Pujungan Subdistrict (kuintal), 2019–2022**

Jenis Tanaman Kind of Plants	2019	2020	2021	2022 <sup>x</sup>
(1)	(2)	(3)	(4)	(5)
<b>Sayuran/Vegetables:</b>				
Bawang Merah/ <i>Shallots</i>	-	-	-	-
Cabai Besar/TW/Teropong <i>Chili/Big Chili</i>	-	24	-	240
Cabai Keiting <i>Curly Chili</i>	-	-	-	-
Cabai Rawit <i>Chili/Cayenne Pepper</i>	-	110	320	480
Kentang/ <i>Potato</i>	-	-	-	-
Kubis/ <i>Cabbage</i>	-	-	-	-
Tomat/ <i>Tomato</i>	-	-	-	400
Bawang Putih/ <i>Garlic</i>	-	-	-	-
Bayam	-	50	50	50
Kangkung	-	75	150	-
<b>Buah–buahan/Fruits:</b>				
Terung	-	-	-	400
Ketimun	-	-	200	-

Catatan/Note: Angka sementara

Sumber/Source: Badan Pusat Statistik, Statistik Pertanian Hortikultura SPH-SBS/BPS-Statistics Indonesia, *Agricultural Statistic for Horticulture SPH-SBS*

**Tabel**  
**Table** 5.3

**Luas Panen Tanaman Biofarmaka Menurut Jenis Tanaman di Kecamatan Pujungan (m<sup>2</sup>), 2019–2022**  
**Harvested Area of Medicinal Plants by Kind of Plant in Pujungan Subdistrict (m<sup>2</sup>), 2019–2022**

Jenis Tanaman Kind of Plants	2019	2020	2021	2022 <sup>x</sup>
(1)	(2)	(3)	(4)	(5)
Jahe/Ginger	-	1	4	3
Laos/Lengkuas/Galanga	-	12	10	10
Kencur/East Indian Galangal	-	-	-	-
Kunyit/Turmeric	-	-	2	1
Lidah Buaya	-	-	-	-
Serai/Lemongrass	-	-	-	14

Catatan/Note: Angka sementara

Sumber/Source: Badan Pusat Statistik, Statistik Pertanian Hortikultura SPH-TBF/BPS-Statistics Indonesia, Agricultural Statistic for Horticulture SPH-TBF

**Tabel**  
**Table** 5.4

**Produksi Tanaman Biofarmaka Menurut Jenis Tanaman di  
Kecamatan Pujungan (kg), 2019–2022**  
*Production of Medicinal Plants by Kind of Plant in Pujungan  
Subdistrict (kg), 2019–2022*

Jenis Tanaman Kind of Plants	2019	2020	2021	2022 <sup>x</sup>
(1)	(2)	(3)	(4)	(5)
Jahe/ <i>Ginger</i>	-	3	21	20
Laos/Lengkuas/ <i>Galanga</i>	-	76	77	128
Kencur/ <i>East Indian Galangal</i>	-	-	-	-
Kunyit/ <i>Turmeric</i>	-	-	12	4
Lidah Buaya	-	-	-	-
Serai/ <i>Lemongrass</i>	-	-	-	66

Catatan/Note: Angka sementara

Sumber/Source: Badan Pusat Statistik, Statistik Pertanian Hortikultura SPH-TBF/BPS-Statistics Indonesia, Agricultural Statistic for Horticulture SPH-TBF

**Tabel 5.5** Luas Panen Tanaman Hias Menurut Jenis Tanaman di Kecamatan Pujungan (m<sup>2</sup>), 2019–2022  
**Table** *Harvested Area of Ornamental Plants by Kind of Plant in Pujungan Subdistrict (m<sup>2</sup>), 2019–2022*

Jenis Tanaman Kind of Plants	2019	2020	2021	2022 <sup>x</sup>
(1)	(2)	(3)	(4)	(5)
Anggrek Pot/Pot Orchid	-	-	-	-
Anggrek Potong/Cut Orchid	-	-	-	-
Krisan/Chrysantemum	-	-	-	-
Mawar/Rose	-	-	-	-
Sedap Malam/Tuberose	-	-	-	-
Pelem/Palm	-	-	-	-
Pakis/Leather Leaf Fern	-	-	-	-

Catatan/Note: Angka sementara

Sumber/Source: Badan Pusat Statistik, Statistik Pertanian Hortikultura SPH-TH/BPS-Statistics Indonesia, Agricultural Statistik for Horticulture SPH-TH

**Tabel 5.6** **Produksi Tanaman Hias Menurut Jenis Tanaman di Kecamatan Pujungan (tangkai), 2019–2022**  
**Table** **Production of Ornamental Plants by Kind of Plant in Pujungan Subdistrict (stalks), 2019–2022**

Jenis Tanaman Kind of Plants	2019	2020	2021	2022 <sup>x</sup>
(1)	(2)	(3)	(4)	(5)
Anggrek Pot/Pot Orchid	-	-	-	-
Anggrek Potong/Cut Orchid	-	-	-	-
Krisan/Chrysantemum	-	-	-	-
Mawar/Rose	-	-	-	-
Sedap Malam/Tuberose	-	-	-	-
Pelem/Palm	-	-	-	-
Pakis/Leather Leaf Fern	-	-	-	-

Catatan/Note: Angka sementara

Sumber/Source: Badan Pusat Statistik, Statistik Pertanian Hortikultura SPH-TH/BPS-Statistics Indonesia, Agricultural Statistik for Horticulture SPH-TH

**Tabel**  
**Table** 5.7

**Produksi Buah-Buahan dan Sayuran Tahunan Menurut Jenis Tanaman di Kecamatan Pujungan (kuintal), 2019–2022**  
**Production of Annual Fruits and Vegetables by Kind of Plant in Pujungan Subdistrict (qintal), 2019–2022**

Jenis Tanaman <i>Kind of Plants</i>	2019	2020	2021	2022 <sup>x</sup>
(1)	(2)	(3)	(4)	(5)
<b>Buah–Buahan/Fruits:</b>				
Mangga/ <i>Mango</i>	-	178	243	160
Durian/ <i>Durian</i>	-	-	110	581
Jeruk Siam/ <i>Keprok/Orange/Tangerine</i>	-	-	-	-
Pisang/ <i>Banana</i>	-	69	5	51
Pepaya/ <i>Papaya</i>	-	15	74	38
Salak/ <i>Snakefruit</i>	-	-	-	-
Duku/Langsat/ <i>Kokosan/ Duku</i>	-	-	24	70
Nangka/Cempedak/ <i>Jackfruit</i>	-	-	20	58
<b>Sayuran/Vegetables:</b>				
Petai/ <i>Twisted Cluster Bean</i>	-	-	-	-
Jengkol/ <i>Jengkol</i>	-	-	-	-

Catatan/Note: Angka sementara

Sumber/Source: Badan Pusat Statistik, Statistik Pertanian Hortikultura SPH-BST/BPS-Statistics Indonesia, Agricultural Statistic for Horticulture SPH-BST



**ST 2023**  
**SENSUS PERTANIAN**

**BerAKHLAK**  
Berorientasi Pelayanan Akuntabel Kompeten  
Harmonis Loyal Adaptif Kolaboratif

# DATA

MENCERDASKAN BANGSA

— *Enlighten The Nation* —

 **BADAN PUSAT STATISTIK  
KABUPATEN MALINAU  
BPS-STATISTICS OF MALINAU REGENCY**

Jl. ...

Telp.: ... Fax.: ...

Homepage: <http://malinaukab.bps.go.id>, E-mail: [malinaukab@bps.go.id](mailto:malinaukab@bps.go.id)

