

KECAMATAN BLANAKAN

Dalam Angka
2020

<https://subangkab.bps.go.id>



**BADAN PUSAT STATISTIK
KABUPATEN SUBANG**



KECAMATAN BLANAKAN

Dalam Angka
2020

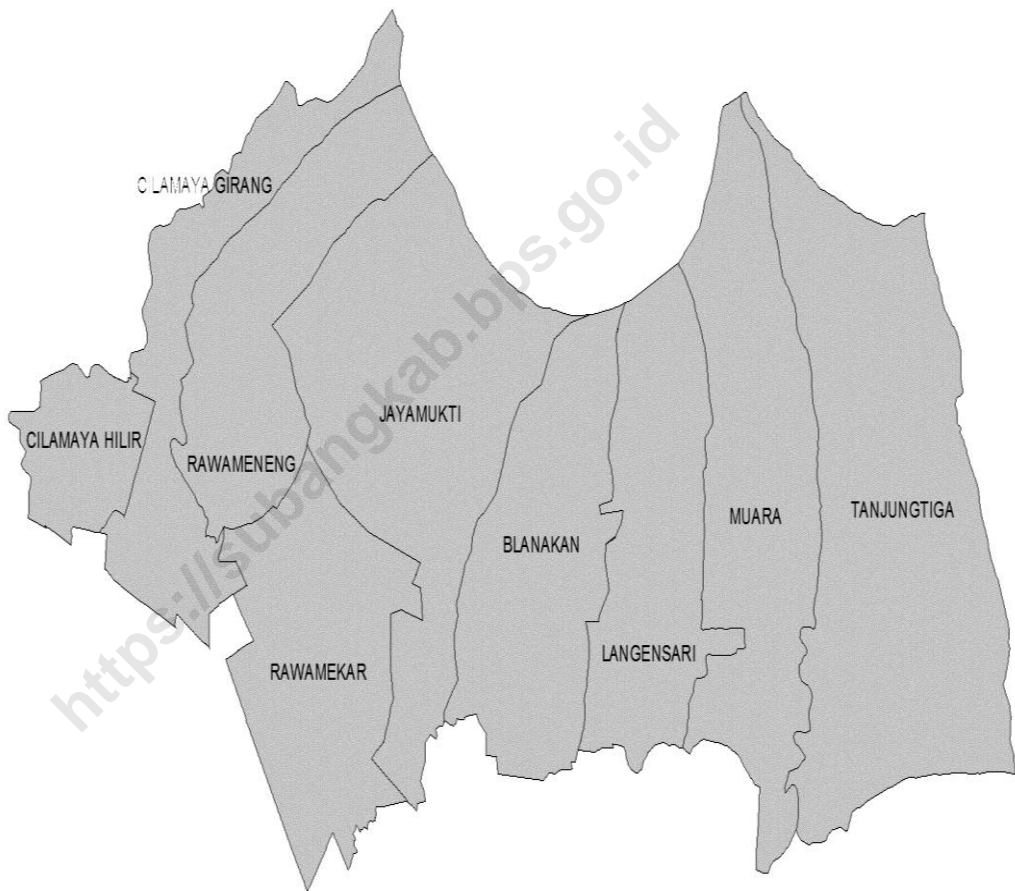


**BADAN PUSAT STATISTIK
KABUPATEN SUBANG**

KECAMATAN BLANAKAN DALAM ANGKA 2020

No. Publikasi : 3213.1734
Katalog BPS : 1102001.3213220
Ukuran Buku : 15 cm x 21 cm
Jumlah Halaman : viii + 61 Halaman
Naskah : Koordinator Statistik Kecamatan Blanakan
Penyunting : Seksi IPDS
Gambar Kulit : Seksi IPDS
Diterbitkan oleh : © Badan Pusat Statistik Kabupaten Subang
Dicetak oleh :

Dilarang mengumumkan, Mendistribusikan, mengomunikasikan, data/atau menggandakan sebagian atau seluruh isi buku ini untuk tujuan komersial tanpa izin tertulis dari Badan Pusat Statistik.



CILAMAYA GIRANG

CILAMAYA HILIR

RAWAMENENG

JAYAMUKTI

RAWAMEKAR

BLANAKAN

LANGENSARI

MUARA

TANJUNGTIGA

<https://subangkab.bps.go.id>

KEPALA BPS KABUPATEN SUBANG



ANDI WIBOWO S.ST

SAMBSAM BUTAN

SAMBUTAN

Dengan memanjatkan Puji dan Syukur kehadiran Allah Subhanahu Wata'ala atas berkah dan rahmat-Nya yang senantiasa dilimpahkan kepada kita, sehingga '**Kecamatan Blanakan Dalam Angka 2020**' dapat diterbitkan. Publikasi ini merupakan kompilasi data sebagai bahan penyusunan perencanaan pembangunan di masa yang akan datang.

Mudah-mudahan dengan diterbitkannya publikasi ini dapat bermanfaat bagi para perencana, pengamat dan analisis data statistik baik Pemerintah maupun Swasta khususnya di Kabupaten Subang.

Demikian semoga Allah SWT memberikan taufik dan hidayah-Nya kepada kita sekalian.

Subang, September 2020
BADAN PUSAT STATISTIK
KABUPATEN SUBANG
Kepala,



ANDI WIBOWO S.ST
NIP. 19660816 198901 1 001


KATA PENGANTAR

Puji dan Syukur kami panjatkan kehadirat Allah SWT, karena atas ridho-Nya kami dapat menyelesaikan penerbitan "**Publikasi Kecamatan Blanakan Dalam Angka 2020**".


Publikasi ini dibuat untuk memenuhi kebutuhan akan data sampai tingkat terkecil yakni Desa/Kelurahan (*Small Area Statistic*). Kami menyadari bahwa kelengkapan datanya masih belum sempurna. Namun demikian, mudah-mudahan data yang kami sajikan dalam publikasi ini dapat digunakan sebagaimana mestinya.

Kami mengharapkan bantuan dan partisipasi dari berbagai pihak guna menyempurnakan "**Publikasi Kecamatan Blanakan Dalam Angka**" di masa yang akan datang. Akhirnya kami mengucapkan terima kasih serta penghargaan setinggi-tingginya kepada semua pihak yang telah membantu dalam penyelesaian publikasi ini. Semoga publikasi ini dapat bermanfaat bagi semua pengguna data statistik.

Blanakan, September 2020
Koordinator Statistik Kecamatan
Blanakan,



Ferstian Firmanogi, A.Md
NIP. 19881224 201212 1 002



DAFTAR ISI

PETA KECAMATAN BLANAKAN	4
S A M B U T A N.....	v
KATA PENGANTAR	Error! Bookmark not defined.
LETAK GEOGRAFIS	xii
Tabel 1.1.1. Luas Wilayah dan Ketinggian	2
di Kecamatan Blanakan Tahun 2019	2
Tabel 1.1.2 Jarak Antar Desa di Kecamatan Blanakan.....	3
Tahun 2019	3
PEMERINTAHAN	5
Tabel 2.1 Jumlah Rukun Tetangga	6
dan Rukun Warga di Kecamatan Blanakan tahun 2019	6
Tabel 2.2 Jumlah Aparat Desa, BPD dan LPM.....	7
di KecamatanBlanakan Tahun 2019	7
PENDUDUK	8
Tabel 3.1.1. Jumlah Penduduk Menurut Jenis Kelamin.....	9
dan Rasio Jenis Kelamin di Kecamatan Blanakan	9
Tahun 2019	9

Tabel 3.1.2 Jumlah Penduduk Menurut Kelompok Umur	10
di Kecamatan Blanakan	10
Tahun 2019	10
Tabel 3.1.3. Jumlah Penduduk, Luas Desa.....	11
dan Kepadatannya di Kecamatan Blanakan	11
Tahun 2019	11
SOSIAL.....	13
Tabel 4.1.1 Jumlah Gedung Sekolah Menurut Status Sekolah	14
dan Tingkatan di Kecamatan Blanakan Tahun 2019.....	14
Tabel 4.1.2 Jumlah Sekolah Menurut Status Sekolah	15
dan Tingkatan di Kecamatan Blanakan Tahun 2019.....	15
4.1.3 Jumlah Murid dan Guru Sekolah Dasar	16
Menurut Status Sekolah di Kecamatan Blanakan.....	16
Tahun Ajaran 2019/2019.....	16
Tabel 4.1.5. Jumlah Murid dan Guru SMP	17
Menurut Status Sekolah di Kecamatan Blanakan.....	17
Tahun Ajaran 2019/2019.....	17
Tabel 4.1.9. Jumlah Sekolah di Lingkungan Kementerian Agama	18
di Kecamatan BlanakanTahun 2019	18

Tabel 4.1.12. Jumlah Penduduk Menurut Tingkat Pendidikan.....	19
di Kecamatan Blanakan Tahun 2019	19
Tabel 4.2.1 Jumlah Tempat Pelayanan Kesehatan	20
di Kecamatan Blanakan Tahun 2019	20
Tabel 4.2.2 Jumlah Tenaga Pelayanan Kesehatan.....	21
di Kecamatan Blanakan Tahun 2019	21
Tabel 4.2.3. Jumlah Balita dan Ibu Hamil	22
Yang Mendapat Imunisasi di Kecamatan Blanakan.....	22
Tahun 2019	22
Tabel 4.2.4 Jumlah Kunjungan Pasien ke Puskesmas	24
Menurut Status Kunjungan di Kecamatan Blanakan.....	24
Tahun 2019	24
PERTANIAN	28
Tabel 5.1. Luas Tanah Menurut Penggunaanya	29
di Kecamatan Blanakan Tahun 2019	29
Tabel 5.2. Luas Panen, Hasil Per-Hektar	31
dan Produksi Padi Sawah di Kecamatan Blanakan	31
Tahun 2019.....	31
Tabel 5.3 Jumlah Kelompok Tani Menurut Komoditas.....	32

di Kecamatan Blanakan Tahun 2019	32
INDUSTRI	34
Tabel 6.1. Jumlah Industri Penggilingan Padi	35
dan Tenaga Kerja di Kecamatan Blanakan.....	35
Tahun 2019	35
Tabel 6.2. Jumlah Pelanggan Air Minum PDAM	36
di Kecamatan Blanakan Tahun 2019	36
PERDAGANGAN	37
Tabel 7. Jumlah Tempat Pemasaran.....	38
di Kecamatan Blanakan Tahun 2019	38
TRANSPORTASI DAN TELEKOMUNIKASI	40
Tabel 8.1.2. Jumlah Jembatan Menurut Jenisnya	41
di Kecamatan Blanakan Tahun 2019	41
KEUANGAN	43
Tabel 9.1 Target dan Realisasi Penerimaan PBB.....	44
di Kecamatan Blanakan Tahun 2019	44
Tabel 9.2. Jumlah Wajib Pajak dan Wajib Pajak Terbayar	45
di Kecamatan Blanakan Tahun 2019	45



Letak Geografis dan Iklim

**Tabel 1.1.1. Luas Wilayah dan Ketinggian
di Kecamatan Blanakan Tahun 2019**

D e s a	Luas Wilayah (Km²)	Ketinggian dari Permukaan Laut (m)
[1]	[2]	[3]
001 Cilamaya Hilir	4,03	6,00
002 Cilamaya Girang	10,43	8,00
003 Rawamekar	7,24	6,00
004 Rawameneng	11,44	5,00
005 Jayamukti	13,43	1,00
006 Blanakan	12,88	3,00
007 Langensari	8,25	1,00
008 Muara	11,38	1,00
009 Tanjungtiga	18,07	3,00
Jumlah	97,15	

Sumber : Profil Desa 2019

Tabel 1.1.2 Jarak Antar Desa di Kecamatan Blanakan Tahun 2019

Desa	001.Cilamaya Hilir	002.Cilamaya Girang	003.Rawamekar	004.Rawameneng	005.Jayamukti	006.Blanakan	007.Langensari	008.Muara	009.Tanjungtiga
[1]	[2]	[3]	[4]	[5]	[6]	[7]	[8]	[9]	[10]
001.Cilamaya Hilir		3	5	7	5	8	12	15	18
002.Cilamaya Girang	3		3	5	6	6	9	13	19
003.Rawamekar	5	3		3	4	5	8	10	15
004.Rawameneng	7	5	3		5	6	15	16	16
005.Jayamukti	5	6	4	5		3	6	6	12
006.Blanakan	8	6	5	6	3		3	5	10
007.Langensari	12	9	8	15	6	3		3	6
008.Muara	15	13	10	16	6	5	3		5
009.Tanjungtiga	18	19	15	16	12	10	6	5	

Sumber : Kantor Kecamatan Blanakan



Pemerintahan

<https://sulangkab.go.id>

**Tabel 2.1 Jumlah Rukun Tetangga
dan Rukun Warga di Kecamatan Blanakan tahun 2019**

D e s a	Rukun Tetangga	Rukun Warga
[1]	[3]	[4]
001 Cilamaya Hilir	10	4
002 Cilamaya Girang	31	10
003 Rawamekar	11	3
004 Rawameneng	20	4
005 Jayamukti	17	4
006 Blanakan	34	7
007 Langensari	13	4
008 Muara	15	6
009 Tanjungtiga	23	7
Jumlah	174	49

Sumber : Podes 2019

**Tabel 2.2 Jumlah Aparat Desa, BPD dan LPM
di Kecamatan Blanakan Tahun 2019**

Desa	Aparat Desa	BPD	LPM
[1]	[2]	[3]	[4]
001 Cilamaya Hilir	10	7	7
002 Cilamaya Girang	16	6	9
003 Rawamekar	9	5	9
004 Rawameneng	12	13	11
005 Jayamukti	13	4	10
006 Blanakan	14	13	11
007 Langensari	10	12	7
008 Muara	14	11	9
009 Tanjungtiga	17	11	13
Jumlah	115	82	86

Sumber : Kantor Kecamatan Blanakan



Penduduk

**Tabel 3.1.1. Jumlah Penduduk Menurut Jenis Kelamin
dan Rasio Jenis Kelamin di Kecamatan Blanakan
Tahun 2019**

D e s a	Jenis Kelamin		Rasio Jenis Kelamin
	Laki-laki	Perempuan	
[1]	[2]	[3]	[4]
001 Cilamaya Hilir	1.800	1.418	1 : 0,7
002 Cilamaya Girang	4.440	4.077	1 : 0,9
003 Rawamekar	2.623	2.297	1 : 0,8
004 Rawameneng	4.786	4.444	1 : 0,9
005 Jayamukti	3.804	3.524	1 : 0,9
006 Blanakan	6.482	5.821	1 : 0,8
007 Langensari	1.694	1.505	1 : 0,8
008 Muara	3.654	3.329	1 : 0,9
009 Tanjungtiga	4.445	4.092	1 : 0,9
Jumlah	33 728	30 507	1 : 0,9

Sumber : BPS Kab. Subang

**Tabel 3.1.2 Jumlah Penduduk Menurut Kelompok Umur
di Kecamatan Blanakan
Tahun 2019**

Kelompok Umur	Jenis Kelamin		Jumlah
	Laki-laki	Perempuan	
[1]		[2]	[4]
0-4	2799	2682	5481
5-9	2947	2684	5631
10-14	2880	2598	5479
15-19	2778	2239	5018
20-24	2415	2104	4519
25-29	2458	2268	4726
30-34	2514	2347	4861
35-39	2783	2559	5341
40-44	2533	2453	4986
45-49	2458	2232	4690
50-54	2142	1884	4026
55-59	1528	1334	2862
60-64	1437	1254	2691
65-69	769	833	1602
70-75	608	694	1302
75+	463	559	1021
Jumlah	33512	30723	64235

Sumber : BPS Kab. Subang

**Tabel 3.1.3. Jumlah Penduduk, Luas Desa
dan Kepadatannya di Kecamatan Blanakan
Tahun 2019**

Desa	Jumlah Penduduk [Jiwa]	Luas [Km²]	Kepadatan [Jiwa/Km²]
[1]	[2]	[3]	[4]
001 Cilamaya Hilir	3 217	4,03	798
002 Cilamaya Girang	8 518	10,43	817
003 Rawamekar	4 920	7,24	680
004 Rawameneng	9 231	11,44	807
005 Jayamukti	7 328	13,43	546
006 Blanakan	12 302	12,88	955
007 Langensari	3 198	8,25	388
008 Muara	6 983	11,38	614
009 Tanjungtiga	8 538	18,07	472
Jumlah	64 235	97,15	661

Sumber : BPS Kab. Subang



Sosial

Tabel 4.1.1 Jumlah Gedung Sekolah Menurut Status Sekolah dan Tingkatan di Kecamatan Blanakan Tahun 2019

Desa	Negeri				Swasta			
	TK	SD	SMP	SMA/ SMK	TK	SD	SMP	SMA/ SMK
[1]	[2]	[3]	[4]	[5]	[6]	[7]	[8]	[9]
001 Cilamaya Hilir	0	2	0	0	0	0	0	0
002 Cilamaya Girang	0	5	1	0	0	0	0	0
003 Rawamekar	0	2	0	0	0	0	0	0
004 Rawameneng	0	3	0	0	0	0	0	0
005 Jayamukti	0	3	0	0	0	0	0	1
006 Blanakan	1	5	1	1	0	0	1	1
007 Langensari	0	1	0	0	0	0	0	0
008 Muara	0	4	1	0	0	0	0	0
009 Tanjungtiga	0	3	1	0	0	1	0	0
Jumlah	1	28	4	1	0	1	1	2

Sumber : dikdasmen.kemendikbud.go.id

Tabel 4.1.2 Jumlah Sekolah Menurut Status Sekolah dan Tingkatan di Kecamatan Blanakan Tahun 2019

Desa	Negeri				Swasta			
	TK	SD	SMP	SMA/ SMK	TK	SD	SMP	SMA/ SMK
[1]	[2]	[3]	[4]	[5]	[6]	[7]	[8]	[9]
001 Cilamaya Hilir	0	2	0	0	0	0	0	0
002 Cilamaya Girang	0	5	1	0	0	0	0	0
003 Rawamekar	0	2	0	0	0	0	0	0
004 Rawameneng	0	3	0	0	0	0	0	0
005 Jayamukti	0	3	0	0	0	0	0	1
006 Blanakan	1	5	1	1	0	0	1	1
007 Langensari	0	1	0	0	0	0	0	0
008 Muara	0	4	1	0	0	0	0	0
009 Tanjungtiga	0	3	1	0	0	1	0	0
Jumlah	1	28	4	1	0	1	1	2

Sumber : dikdasmen.kemendikbud.go.id

**4.1.3 Jumlah Murid dan Guru Sekolah Dasar
Menurut Status Sekolah di Kecamatan Blanakan
Tahun Ajaran 2019/2019**

Desa	Negeri		Swasta		Jumlah	
	Murid	Guru	Murid	Guru	Murid	Guru
[1]	[2]	[3]	[4]	[5]	[6]	[7]
001 Cilamaya Hilir	425	15			425	15
002 Cilamaya Girang	803	35			803	35
003 Rawamekar	520	11			520	11
004 Rawameneng	614	34			614	34
005 Jayamukti	378	27			378	27
006 Blanakan	1040	49			1 040	49
007 Langensari	95	5			95	5
008 Muara	898	31			898	31
009 Tanjungtiga	423	7	256	11	679	18
Jumlah	5 196	214	256	11	5 452	225

Sumber : dikdasmen.kemendikbud.go.id

**Tabel 4.1.5. Jumlah Murid dan Guru SMP
Menurut Status Sekolah di Kecamatan Blanakan
Tahun Ajaran 2019/2019**

Desa	Negeri		Swasta		Jumlah	
	Murid	Guru	Murid	Guru	Murid	Guru
[1]	[2]	[3]	[4]	[5]	[6]	[7]
001 Cilamaya Hilir					0	0
002 Cilamaya Girang	555	80			555	80
003 Rawamekar	0	0			0	0
004 Rawameneng	0	0			0	0
005 Jayamukti	0	0			0	0
006 Blanakan	634	65			634	65
007 Langensari	0	0			0	0
008 Muara	373	77			373	77
009 Tanjungtiga	56	36			56	36
Jumlah	1 617	259	0	0	1 617	259

Sumber : dikdasmn.kemendikbud.go.id

Tabel 4.1.9. Jumlah Sekolah di Lingkungan Kementerian Agama di Kecamatan Blanakan Tahun 2019

Desa	Negeri			Swasta		
	MI	MTs	MA	MI	MTs	MA
[1]	[3]	[4]	[5]	[7]	[8]	[9]
001 Cilamaya Hilir						
002 Cilamaya Girang						
003 Rawamekar				1		
004 Rawameneng				1		
005 Jayamukti						
006 Blanakan				1	1	
007 Langensari				1		
008 Muara				1		
009 Tanjungtiga				1		
Jumlah	0	0	0	6	1	0

Sumber : podes 2019

Tabel 4.1.12. Jumlah Penduduk Menurut Tingkat Pendidikan di Kecamatan Blanakan Tahun 2019

Desa	Tidak/ Belum Sekolah	Tidak Tamat SD/ Sederajat	Tamat				
			SD	SLTP	SLTA	Akademi	Universitas
[1]	[2]	[3]	[4]	[5]	[6]	[7]	[8]
001 Cilamaya Hilir	320	365	1 387	951	213	4	6
002 Cilamaya Girang	1 575	2 373	3 451	1 711	592	38	18
003 Rawamekar	766	1 025	1 660	731	525	36	14
004 Rawameneng	1 344	1 269	4 069	1 199	1 109	118	13
005 Jayamukti	1 390	964	3 301	973	348	40	1
006 Blanakan	2 412	2 550	2 990	2 949	609	90	34
007 Langensari	336	1 554	745	490	145	9	10
008 Muara	1 310	2 430	1 588	1 121	531	37	33
009 Tanjungtiga	938	617	2 362	2 797	1 432	174	43
Jumlah	10 391	13 148	21 553	12 922	5 503	545	173

Sumber : Potensi Desa Kecamatan Blanakan

**Tabel 4.2.1 Jumlah Tempat Pelayanan Kesehatan
di Kecamatan Blanakan Tahun 2019**

D e s a	Rumah Sakit	Pus- kes-mas	Pos Yandu	Pos KB	Balai Peng- obatan
[1]	[2]	[3]	[4]	[5]	[6]
001 Cilamaya Hilir	0	0	4	1	0
002 Cilamaya Girang	0	1	10	1	1
003 Rawamekar	0	0	5	1	0
004 Rawameneng	0	0	8	1	1
005 Jayamukti	0	0	8	1	0
006 Blanakan	1	1	9	1	1
007 Langensari	0	0	4	1	0
008 Muara	0	0	7	1	2
009 Tanjungtiga	0	0	9	1	0
Jumlah	1	2	64	9	5

Sumber : Puskesmas Kecamatan Blanakan

**Tabel 4.2.2 Jumlah Tenaga Pelayanan Kesehatan
di Kecamatan Blanakan Tahun 2019**

Desa	Dokter			Bidan	Dukun Bayi
	Umum	Gigi	Spe- sialis		
[1]	[2]	[3]	[4]	[5]	[6]
001 Cilamaya Hilir	0	0	0	1	4
002 Cilamaya Girang	1	0	0	2	6
003 Rawamekar	0	0	0	2	1
004 Rawameneng	0	0	0	2	3
005 Jayamukti	0	0	0	2	4
006 Blanakan	2	1	0	6	9
007 Langensari	0	0	0	3	3
008 Muara	0	1	0	2	3
009 Tanjungtiga	0	0	0	3	6
Jumlah	3	2	0	23	39

Sumber : Puskesmas Kecamatan Blanakan

**Tabel 4.2.3. Jumlah Balita dan Ibu Hamil
Yang Mendapat Imunisasi di Kecamatan Blanakan
Tahun 2019**

Desa	Target Bayi	BCG	Polio				DPT		
			I	II	III	IV	I	II	III
[1]	[2]	[3]	[4]	[5]	[6]	[7]	[8]	[9]	[10]
001 Cilamaya Hilir	85	81	84	73	76		70	69	72
002 Cilamaya Girang	211	186	179	190	183		187	190	186
003 Rawamekar	106	99	101	100	98	93	66	69	69
004 Rawameneng	220	199	206	194	194		202	187	190
005 Jayamukti	153	142	147	141	136		144	149	140
006 Blanakan	228	229	226	225	221	211	147	158	148
007 Langensari	85	80	87	77	75	73	48	52	53
008 Muara	164	157	161	157	152	145	97	108	102
009 Tanjungtiga	194	193	199	188	185	184	127	133	123
Jumlah	1 435	1 374	1 402	1 341	1 330	712	1 095	1 120	1 100

Sumber : Puskesmas Kecamatan Blanakan

Tabel 4.2.3 (Lanjutan)

Desa	Campak	Hepatitis			Ibu hamil	Jenis Imunisasi	
		I	II	III		TT1	TT2
[1]	[2]	[3]	[4]	[5]	[6]	[7]	[8]
001 Cilamaya Hilir	72	75	76	71		104	88
002 Cilamaya Girang	185	184	189	182		259	254
003 Rawamekar	109	64	65	74	110	116	113
004 Rawameneng	190	197	191	190		239	224
005 Jayamukti	151	154	142	136		175	155
006 Blanakan	226	148	149	149	255	230	238
007 Langensari	76	59	52	55	96	84	87
008 Muara	151	96	109	104	181	171	171
009 Tanjungtiga	196	122	125	128	277	203	205
Jumlah	1 356	1 099	1 098	1 089	919	1 581	1 535

Sumber : Puskesmas Kecamatan Blanakan

**Tabel 4.2.4 Jumlah Kunjungan Pasien ke Puskesmas
Menurut Status Kunjungan di Kecamatan Blanakan
Tahun 2019**

Bulan	Status Kunjungan		
	Umum	Askes/ Jamsostek	Jamkesmas/ Jamkesda/ SKTM
[1]	[2]	[3]	[4]
Januari	899	47	1 109
Februari	895	29	950
Maret	1 012	72	1 000
April	978	50	1 023
Mei	841	56	910
Juni	871	59	693
Juli	860	34	617
Agustus	785	43	558
September	955	62	671
Oktober	911	42	743
Nopember	1 309	36	836
Desember	1 155	31	800
Jumlah	11 471	561	9 910

Tabel 4.4. Jumlah Gangguan Kamtibmas Menurut Jenisnya di Kecamatan Blanakan Tahun 2019

D e s a	Keba- karan	Pe- nipu- an	Peng- rusakan	Peng- gelapan	Temu Mayat	Lain- lain
[1]	[2]	[3]	[4]	[5]	[6]	[7]
001 Cilamaya Hilir						
002 Cilamaya Girang						
003 Rawamekar						
004 Rawameneng						
005 Jayamukti						
006 Blanakan						
007 Langensari						
008 Muara						
009 Tanjungtiga						
Jumlah	0	0	0	0	0	0

Tabel 4.4 [Lanjutan]

Desa	Pencurian				Peng- ania- yaan	Jum-lah
	Kenda- raan	Ringan	Berat	Keke- rasan		
[1]	[8]	[9]	[10]	[11]	[12]	[13]
001 Cilamaya Hilir	1					1
002 Cilamaya Girang	2					2
003 Rawamekar						0
004 Rawameneng	1					1
005 Jayamukti						1
006 Blanakan	4				1	6
007 Langensari						0
008 Muara						0
009 Tanjungtiga	1				1	2
Jumlah	9	0	0	0	2	13

Sumber : Polsek Kecamatan Blanakan

<https://subangkab.bps.go.id>



Pertanian

**Tabel 5.1. Luas Tanah Menurut Penggunaanya
di Kecamatan Blanakan Tahun 2019**

[Ha]

D e s a	Sawah	Tegalan	Perumahan	Kuburan
[1]	[2]	[3]	[4]	[5]
001 Cilamaya Hilir	245	-	583	0,5
002 Cilamaya Girang	632	2	116	5
003 Rawamekar	906	-	50	0,3
004 Rawameneng	311	-	107	1,5
005 Jayamukti	454	3	95	1,6
006 Blanakan	651	-	160	3
007 Langensari	530	5	50	0,5
008 Muara	587	28	35	3,2
009 Tanjungtiga	974	3	49	3
Jumlah	5 290,00	41,00	1 245,00	18,60

Sumber : BP3K Blanakan

Tabel 5.1. [Lanjutan]

	[Ha]			
D e s a	Kebun	Empang	Lainnya	Jumlah
[1]	[6]	[7]	[8]	[9]
001 Cilamaya Hilir	-	-	-	828,5
002 Cilamaya Girang	-	-	220	975
003 Rawamekar	-	-	-	956,3
004 Rawameneng	-	-	170	589,5
005 Jayamukti	-	65	300	918,6
006 Blanakan	-	71,5	265	1079
007 Langensari	-	75	120	780,5
008 Muara	-	75	75	803,2
009 Tanjungtiga	-	150	350	1529
Jumlah	0,00	365,00	1 500,00	8 459,60

Sumber : BP3K Blanakan

**Tabel 5.2. Luas Panen, Hasil Per-Hektar
dan Produksi Padi Sawah di Kecamatan Blanakan
Tahun 2019**

D e s a	Luas Panen [Ha]	Hasil Per Hektar [Ton/Ha]	Produksi [Ton]
[1]	[2]	[3]	[4]
001 Cilamaya Hilir	490,00	6,75	3 307,50
002 Cilamaya Girang	1 264,00	6,10	7 710,40
003 Rawamekar	1 612,00	7,21	11 622,52
004 Rawameneng	622,00	6,68	4 151,85
005 Jayamukti	908,00	6,59	5 983,72
006 Blanakan	1 302,00	7,80	10 155,60
007 Langensari	1 060,00	6,73	7 133,80
008 Muara	1 194,00	6,35	7 581,90
009 Tanjungtiga	1 948,00	7,75	15 097,00
Jumlah	10 400,00	61,96	72 744,29

Sumber : BP3K

**Tabel 5.3 Jumlah Kelompok Tani Menurut Komoditas
di Kecamatan Blanakan Tahun 2019**

Desa	Komoditas Utama				
	Padi	Pala- wija	Per- kebuna n	Per- ikan-an	Pe- ternaka n
[1]	[2]	[3]	[4]	[5]	[6]
001 Cilamaya Hilir	6	0	0	0	0
002 Cilamaya Girang	8	0	0	0	0
003 Rawamekar	7	0	0	0	1
004 Rawameneng	9	0	0	0	1
005 Jayamukti	8	0	0	0	0
006 Blanakan	9	0	0	0	0
007 Langensari	5	0	0	0	0
008 Muara	6	0	0	0	0
009 Tanjungtiga	10	0	0	0	0
Jumlah	68	0	0	0	2

Sumber : BP3K Kecamatan Blanakan

<https://subangkab.bps.go.id>



Industri

**Tabel 6.1. Jumlah Industri Penggilingan Padi
dan Tenaga Kerja di Kecamatan Blanakan
Tahun 2019**

D e s a	Jumlah Industri	Tenaga Kerja
[1]	[2]	[3]
001 Cilamaya Hilir	-	-
002 Cilamaya Girang	-	-
003 Rawamekar	-	-
004 Rawameneng	-	-
005 Jayamukti	-	-
006 Blanakan	3	114
007 Langensari	-	-
008 Muara	-	-
009 Tanjungtiga	-	-
Jumlah	3	114

Sumber : Kantor Kecamatan Blanakan

**Tabel 6.2. Jumlah Pelanggan Air Minum PDAM
di Kecamatan Blanakan Tahun 2019**

Desa	Rumah Tangga	Peme- rintah-an	Sosial	Kran Umum	Indus- tri	Jum-lah
[1]	[2]	[3]	[4]	[5]	[6]	[7]
001 Cilamaya Hilir						0
002 Cilamaya Girang						0
003 Rawamekar	28					28
004 Rawameneng						0
005 Jayamukti	105	1	2	1		109
006 Blanakan	1249	12	14	4		1279
007 Langensari	32		2			34
008 Muara	95	1	1			97
009 Tanjungtiga						0
Jumlah	1 509	14	19	5	0	1 547

Sumber : Kantor PDAM Kecamatan Blanakan



Perdagangan

**Tabel 7. Jumlah Tempat Pemasaran
di Kecamatan Blanakan Tahun 2019**

D e s a	Pasar	Kios	Wa- rung	Toko	Lain- nya
[1]	[2]	[3]	[4]	[5]	[6]
001 Cilamaya Hilir	1	-	28	5	-
002 Cilamaya Girang	1	3	58	31	-
003 Rawamekar	1	-	23	6	-
004 Rawameneng	1	-	43	17	-
005 Jayamukti	1	21	29	12	-
006 Blanakan	1	42	72	32	-
007 Langensari	-	11	32	9	-
008 Muara	1	19	44	21	-
009 Tanjungtiga	1	13	32	28	-
Jumlah	8	109	361	161	0

Sumber : Kantor Kecamatan Blanakan



**Transfortasi
dan
Telekomunikasi**

**Tabel 8.1.2. Jumlah Jembatan Menurut Jenisnya
di Kecamatan Blanakan Tahun 2019**

D e s a	Beton	Besi	Bambu	Jum-lah
[1]	[2]	[3]	[4]	[5]
001 Cilamaya Hilir	5	-	5	9
002 Cilamaya Girang	6	-	4	10
003 Rawamekar	7	-	2	9
004 Rawameneng	5	-	3	8
005 Jayamukti	7	-	2	9
006 Blanakan	8	2	-	10
007 Langensari	3	-	3	6
008 Muara	6	-	4	10
009 Tanjungtiga	6	-	1	7
Jumlah	53	2	24	78

Sumber : Kantor desa



Keuangan

**Tabel 9.1 Target dan Realisasi Penerimaan PBB
di Kecamatan Blanakan Tahun 2019**

D e s a	Target [Rp]	Realisasi [Rp]	Persen-tase
[1]	[2]	[3]	[4]
001 Cilamaya Hilir	74 475 700	32 636 915	43.82
002 Cilamaya Girang	124 890 030	56 693 927	45.40
003 Rawamekar	86 553 742	42 050 626	48.58
004 Rawameneng	129 541 335	94 600 061	73.03
005 Jayamukti	134 904 401	76 564 604	56.75
006 Blanakan	171 516 110	77 437 275	45.15
007 Langensari	119 972 428	66 870 336	55.74
008 Muara	118 604 766	85 476 441	72.07
009 Tanjungtiga	231 038 957	116 667 140	50.50
Jumlah	1191 497 469	648 997 325	54. 47

Sumber : Kantor Kecamatan Blanakan

Tabel 9.2. Jumlah Wajib Pajak dan Wajib Pajak Terbayar di Kecamatan Blanakan Tahun 2019

D e s a	Wajib Pajak	Wajib Pajak Terbayar	Persen-tase
[1]	[2]	[3]	[4]
001 Cilamaya Hilir	1 458	619	42.46%
002 Cilamaya Girang	3 253	1 837	56.47%
003 Rawamekar	1 728	752	43.52%
004 Rawameneng	3 043	2 535	83.31%
005 Jayamukti	3 046	1 556	51.08%
006 Blanakan	3 375	1 434	42.49%
007 Langensari	1 633	752	46.05%
008 Muara	2 016	1 570	77.88%
009 Tanjungtiga	3 394	2 054	60.52%
Jumlah	22 946	13 109	57.13%

Sumber : Kantor Camat Blanakan

DATA

MENCERDASKAN BANGSA



**BADAN PUSAT STATISTIK
KABUPATEN SUBANG**

Jl. Aipda K.S Tubun No.12 Subang 41211

Tlp. (0260) 411101, Fax. (0260) 411101

www.subangkab.bps.go.id

email : bps3213@bps.go.id