

Katalog : 1102001.3523180

# Kecamatan JATIROGO DALAM ANGKA 2017

Badan Pusat Statistik Kecamatan Jatirogo Kabupaten Tuban - Tuban Telp. 0356-321974



**BADAN PUSAT STATISTIK  
KABUPATEN TUBAN**

# Kecamatan JATIROGO DALAM ANGKA 2017

Jl. Veteran No. 1, Jatirogo - Karang - Tuban Telp. 0856-321974



**BADAN PUSAT STATISTIK  
KABUPATEN TUBAN**

## **Katalog Dalam Terbitan**

### **Kecamatan Jatirogo Dalam Angka 2017**

Nomor Publikasi : 35230.1725

Katalog BPS : 1102001.3523180

Ukuran Buku : 21 cm x 15 cm

Jumlah Halaman : ix + 73 Halaman

Penyunting : Koordinator Statistik Kecamatan Jatirogo

Perancang Sampul : Koordinator Statistik Kecamatan Jatirogo

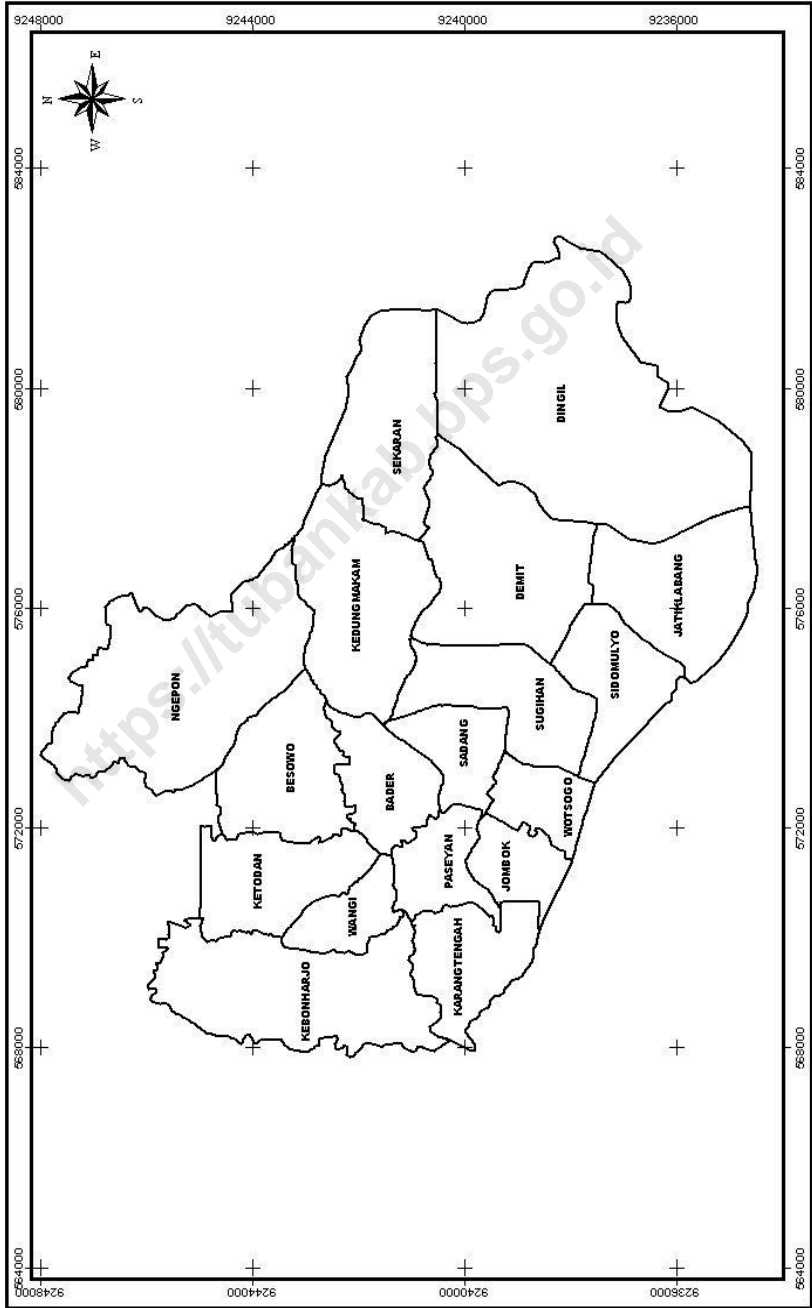
Diterbitkan Oleh : BPS Kabupaten Tuban

*Dilarang mengumumkan, mendistribusikan, mengkomunikasikan, dan/atau mengadakan sebagian atau seluruh isi buku ini untuk tujuan komersial tanpa izin tertulis dari Badan Pusat Statistik*

## **TIM PENYUSUN**

- Penanggung Jawab : Agus Budi Santoso, SE
- Koordinator Teknis : Yudhi Prasetyono, S.Si, MM
- Penyusun Naskah : Agus Triyanto
- Tata Letak : Agus Triyanto
- Pengolah Data : Agus Triyanto
- Gambar Kulit : Agus Triyanto
- Infografis : Agus Triyanto
- Penyuting : Agus Triyanto  
Umdatul Ummah, SE

# KECAMATAN JATIROGO, KABUPATEN TUBAN



## KATA PENGANTAR

Assalamu'alaikum Wr.Wb

Alhamdulillah, dengan rahmat Tuhan Yang Maha Esa Buku Kecamatan Jatirogo Dalam Angka Tahun 2017 dapat diterbitkan.

Adapun data yang tercantum, kami sajikan dalam bentuk tabel-tabel yang bersumber dari Dinas Instansi dan Pemerintah Desa serta pihak lain dalam wilayah Kecamatan Jatirogo.

Penyusunan buku ini masih terdapat banyak kekurangan oleh sebab itu kami mohon kritik, saran dan masukan guna penyempurnaan penerbitan berikutnya.

Kepada Bapak Camat kami sampaikan banyak terima kasih sehingga buku Kecamatan Jatirogo Dalam Angka Tahun 2017 dapat terbit, dan juga kepada Dinas Instansi dan Kepala Desa serta pihak lain di Wilayah Kecamatan Jatirogo kami ucapkan terima kasih yang sebesar-besarnya.

Akhir kata, semoga buku ini dapat berguna dan bermanfaat bagi para pemakainya.

Wassalamu'alaikum Wr.Wb.

Tuban, Desember 2017  
Kepala BPS Kabupaten Tuban



**AGUS BUDI SANTOSO**

## DAFTAR ISI

<b>Kecamatan Jatirogo Dalam Angka Tahun 2017.....</b>	<b>i</b>
<b>Katalog Dalam Terbitan .....</b>	<b>ii</b>
<b>Tim Penyusun .....</b>	<b>iii</b>
<b>Peta Wilayah Kecamatan Jatirogo.....</b>	<b>iv</b>
<b>Kata Pengantar.....</b>	<b>v</b>
<b>Daftar Isi .....</b>	<b>vi</b>
<b>Daftar Tabel .....</b>	<b>vii</b>
<b>Bab 1 Letak Geografis.....</b>	
<b>Bab II Pemerintahan.....</b>	
<b>Bab III Penduduk dan Tenaga Kerja.....</b>	
Penduduk.....	
Tenaga Kerja.....	
<b>Bab IV Sosial .....</b>	
Pendidikan.....	
Kesehatan dan Keluarga Berencana.....	
Agama.....	
Sosial Lainnya .....	
<b>Bab V Pertanian dan Peternakan.....</b>	
Tanaman Bahan Pangan.....	
Peternakan .....	
<b>Bab VI Industri .....</b>	
Industri .....	
Restoran/Depot & Pasar/Toko .....	
<b>Bab VII Perhubungan .....</b>	
Perhubungan Darat .....	
<b>Bab VIII Keuangan .....</b>	
Penerimaan PBB .....	

## DAFTAR TABEL

<b>I</b>	<b>LETAK GEOGRAFIS</b>	
I.1	Letak Geografis Kecamatan Jatirogo.....	3
I.2	Luas Wilayah Desa, Presentase Terhadap Luas Kecamatan Dan Jarak ke Ibukota Kecamatan Tahun 2016.....	4
I.3	Luas Wilayah Desa Menurut Penggunaan Tanah (Ha) Di Kecamatan Jatirogo Tahun 2016.....	5
<b>II</b>	<b>PEMERINTAHAN</b>	
II.1	Jumlah Dusun, RT dan RW Dalam Wilayah Kecamatan Jatirogo Tahun 2016.....	9
II.2	Klasifikasi Desa Menurut Jenisnya di Wilayah Kecamatan Jatirogo Tahun 2016 .....	10
II.3	Banyaknya Perangkat Desa Dalam Wilayah Kecamatan Jatirogo Tahun 2016.....	11
II.4	Jumlah Kader Pembantu Desa Menurut Jenis Kegiatan Di Wilayah Kecamatan Jatirogo Tahun 2016.....	13
II.5	Kepala Desa Menurut Jenis Kelamin, Umur dan Pendidikan Dalam Wilayah Kecamatan Jatirogo Tahun 2016.....	14
II.6	Jumlah Anggota Hansip Menurut Pelatihan di Kecamatan Jatirogo Tahun 2016.....	15
II.7	Jumlah Pos Kamling Menurut Type Bangunan di Kecamatan Jatirogo Tahun 2016.....	16
<b>III</b>	<b>PENDUDUK DAN TENAGA KERJA</b>	
III.1	Jumlah Penduduk Menurut Jenis Kelamin di Kecamatan Jatirogo Tahun 2016.....	19
III.2	Jumlah Penduduk Menurut Kewarganegaraan dan Jenis Kelamin di Kecamatan Jatirogo Tahun 2016.....	20
III.3	Jumlah Penduduk, Luas Wilayah dan Kepadatan Penduduk Di Kecamatan Jatirogo Tahun 2016.....	21
III.4	Sex Ratio Penduduk Tiap Desa Di Wilayah Kecamatan Jatirogo Tahun 2016.....	22
III.5	Jumlah Pegawai Negeri Sipil Menurut Jenis Kelamin Di Kecamatan Jatirogo Tahun 2016.....	23
III.6	Jumlah Pegawai Negeri Sipil Menurut Pendidikan di Kecamatan Jatirogo Tahun 2016 .....	24
III.7	Jumlah Pegawai Negeri Sipil Menurut Golongan di Kecamatan Jatirogo Tahun 2016 .....	25
III.8	Jumlah Penduduk Angkatan Kerja (10 tahun ke atas) Menurut Jenis Usaha Tahun di Kecamatan Jatirogo Tahun 2016 .....	26



#### **IV SOSIAL**

IV.1	Banyaknya Gedung Sekolah Menurut Jenisnya di Kecamatan Jatirogo Tahun 2016 .....	30
IV.2	Banyaknya Ruang Gedung Sekolah Menurut Jenisnya di Kecamatan Jatirogo Tahun 2016.....	31
IV.3	Banyaknya Sekolah Menurut Jenisnya di Kecamatan Jatirogo Tahun 2016.....	32
IV.4	Banyaknya Murid Menurut Jenis Sekolah di Kecamatan Jatirogo Tahun 2016.....	33
IV.5	Banyaknya Guru Menurut Jenis Sekolah di Kecamatan Jatirogo Tahun 2016.....	34
IV.6	Rasio Guru dan Murid SD Negeri Tiap Desa di Wilayah Kecamatan Jatirogo Tahun 2016 .....	35
IV.7	Jumlah Sarana Kesehatan Menurut Jenisnya di Wilayah Kecamatan Jatirogo Tahun 2016 .....	36
IV.8	Jumlah Tenaga Kesehatan Menurut Jenisnya di Wilayah Kecamatan Jatirogo Tahun 2016.....	37
IV.9	Jumlah Penderita Penyakit Menurut Jenisnya di Kecamatan Jatirogo Tahun 2016 .....	38
IV.10	Jumlah Bayi yang Diimunisasi di Kecamatan Jatirogo Tahun 2016 .....	39
IV.11	Jumlah Dukun Bayi Tiap Desa Di Kecamatan Jatirogo Tahun 2016.....	41
IV.12	Jumlah Akseptor KB Menurut Metode Kontrasepsi di Kecamatan Jatirogo Tahun 2016 .....	42
IV.13	Jumlah Pencapaian Akseptor KB Lestari Di Kecamatan Jatirogo Tahun 2016.....	44
IV.14	Jumlah Pokbang dan Posyandu di Kecamatan Jatirogo Tahun 2016.....	45
IV.15	Jumlah Tempat Peribadatan di Kecamatan Jatirogo Tahun 2016.....	46
IV.16	Jumlah Pemeluk Agama Di Kecamatan Jatirogo Tahun 2016.....	47
IV.17	Jumlah Nikah Menurut Tempat Pelaksanaanya di Kecamatan Jatirogo Tahun 2016.....	48
IV.18	Jumlah Nikah,Talak, Cerai dan Rujuk Di Kecamatan Jatirogo Tahun 2016.....	49
IV.19	Jumlah Nikah,Talak, Cerai dan Rujuk Tiap Bulan Di Kecamatan Jatirogo Tahun 2016.....	50
IV.20	Jumlah Rumah Tangga Menurut Sumber Penerangan di Wilayah Kecamatan Jatirogo Tahun 2016.....	51
IV.21	Jumlah Bengkel Menurut Jenisnya di Wilayah Kecamatan Jatirogo Tahun 2016.....	52

IV.22	Jumlah Penderita Cacat Menurut Jenisnya di Kecamatan Jatirogo Tahun 2016.....	53
IV.23	Jumlah Alat Komunikasi Menurut Jenisnya di Kecamatan Jatirogo Tahun 2016.....	54
<b>V</b>	<b>PERTANIAN</b>	
V.1	Realisasi Luas Panen, Produktivitas, Produksi Padi dan Palawija di Wilayah Kecamatan Jatirogo Tahun 2016.....	57
V.2	Populasi Ternak Besar Menurut Jenisnya Di Wilayah Kecamatan Jatirogo Tahun 2016.....	58
V.3	Populasi Ternak Kecil Menurut Jenisnya Di Wilayah Kecamatan Jatirogo Tahun 2016.....	59
<b>VI</b>	<b>INDUSTRI</b>	
VI.1	Jumlah Perusahaan Industri dan Tenaga Kerja Di Wilayah Kecamatan Jatirogo Tahun 2016.....	62
VI.2	Jumlah Restoran/Depot/Warung & Pasar/Toko Di Wilayah Kecamatan Jatirogo Tahun 2016.....	64
<b>VII</b>	<b>PERHUBUNGAN</b>	
VII.1	Panjang Jalan Menurut Jenisnya Tiap Desa di Wilayah Kecamatan Jatirogo Tahun 2016 .....	66
VII.2	Jumlah Kendaraan Tak Bermotor Menurut Jenisnya Di Wilayah Kecamatan Jatirogo Tahun 2016.....	67
VII.3	Jumlah Kendaraan Bermotor Menurut Jenisnya di Wilayah Kecamatan Jatirogo Tahun 2016.....	68
<b>VIII</b>	<b>KEUANGAN</b>	
VIII.1	Baku dan Realisasi PBB Tiap Desa Di Wilayah Kecamatan Jatirogo Tahun 2016.....	72
VIII.2	Jumlah Penerimaan Uang Pembangunan Desa di Wilayah Kecamatan Jatirogo Tahun 2016 .....	73

<https://tubankab.bps.go.id>

# GEOGRAFI

**PERSENTASE LAHAN DI KECAMATAN JATIROGO  
TAHUN 2016**



**Tabel I.1**  
**Letak Geografis**  
**Kecamatan Jatirogo**

<b>No.</b>	<b>Sisi Perbatasan</b>	<b>Wilayah Perbatasan</b>
1	Batas Utara	Kecamatan Bancar
2	Batas Timur	Kecamatan Bangilan
3	Batas Selatan	Kecamatan Kenduruan
4	Batas Barat	Propinsi Jawa Tengah

**Sumber : Koordinator Statistik Kecamatan Jatirogo**

**Tabel I. 2**  
**Luas Wilayah Desa, Presentase Terhadap Luas Kecamatan**  
**Dan Jarak Ke Ibukota Kecamatan**  
**Tahun 2016**

No	Desa	Luas Wilayah (Km <sup>2</sup> )	Persentase Terhadap Luas Kecamatan (%)	Jarak Ke Ibukota Kecamatan (Km)
1	Karangtengah	4,55	4,08	5,4
2	Jombok	3,08	2,76	2,5
3	Wotsogo	1,98	1,78	0,5
4	Sidomulyo	3,38	3,03	4,0
5	Jatiklabang	8,19	7,35	4,0
6	Dingil	7,72	6,92	7,0
7	Demit	11,23	10,07	5,0
8	Sugihan	5,80	5,20	6,0
9	Sadang	3,41	3,06	0,5
10	Bader	3,60	3,23	2,5
11	Pasean	3,93	3,53	2,0
12	Kebonharjo	6,31	5,66	4,7
13	Wangi	6,85	6,14	5,0
14	Ketodan	5,26	4,72	7,0
15	Besowo	8,17	7,33	6,1
16	Ngepon	10,22	9,17	7,5
17	Kedungmakam	4,91	4,41	3,0
18	Sekaran	12,89	11,56	8,0
<b>Jumlah :</b>		<b>111,48</b>	<b>100</b>	

**Sumber : Koordinator Statistik Kecamatan**

**Tabel I. 3**  
**Luas Wilayah Desa Menurut Penggunaan Tanah ( Ha )**  
**Di Kecamatan Jatirogo Tahun 2016**

No	Desa	Sawah	Ladang	Pekarangan
1	Karangtengah	171,0	126,60	55,90
2	Jombok	15,00	216,60	34,10
3	Wotsogo	42,00	65,40	78,70
4	Sidomulyo	95,0	158,70	53,5
5	Jatiklabang	272,0	208,60	53,7
6	Dingil	317,0	112,60	39,4
7	Demit	215,0	118,0	68,7
8	Sugihan	223,0	128,10	83,9
9	Sadang	73,0	118,0	62,9
10	Bader	55,0	238,2	37,6
11	Pasean	141,2	161,9	71,6
12	Kebonharjo	186,0	321,0	92,3
13	Wangi	128,0	341,6	64,5
14	Ketodan	80,0	247,3	22,5
15	Besowo	171,7	349,65	28,65
16	Ngepon	165,0	235,8	30,3
17	Kedungmakam	73,6	238,8	31,2
18	Sekaran	51,9	179,9	24,7
<b>Jumlah :</b>		<b>2475,40</b>	<b>3565,55</b>	<b>973,75</b>

**Sumber : Koordinator Statistik Kecamatan**

Lanjutan Tabel I. 3

No	Desa	Hutan	Lain nya	Jumlah
1	Karangtengah	94,0	7,4	454,9
2	Jombok	37,5	5,5	308,0
3	Wotsogo	0,5	11,0	197,6
4	Sidomulyo	20,0	10,8	338,0
5	Jatiklabang	265,0	19,7	819,0
6	Dingil	299,0	4,6	772,0
7	Demit	700,2	21,4	1123,3
8	Sugihan	125,0	20,2	580,2
9	Sadang	72,2	14,6	340,7
10	Bader	22,0	7,8	360,0
11	Pasean	1,0	17,5	393,2
12	Kebonharjo	5,0	27,2	631,5
13	Wangi	136,0	15,0	685,1
14	Ketodan	174,1	2,1	526,0
15	Besowo	221,0	6,1	817,1
16	Ngepon	576,4	14,4	1021,9
17	Kedungmakam	145,4	2,2	91,2
18	Sekaran	1023,4	8,6	1288,7
<b>Jumlah :</b>		<b>3917,70</b>	<b>216,0</b>	<b>11148,4</b>

Sumber : KSK Jatirogo



<https://tubankab.bps.go.id>

# PEMERINTAHAN

**JUMLAH PERANGKAT DESA DI KECAMATAN JATIROGO  
TAHUN 2016**



**Tabel II. 1**  
**Jumlah Dusun, RT, dan RW**  
**Dalam Wilayah Kecamatan Jatirogo**

No	Desa	Dusun	RT	RW
1	Karangtengah	3	17	6
2	Jombok	3	12	3
3	Wotsogo	2	43	11
4	Sidomulyo	3	7	3
5	Jatiklabang	5	19	7
6	Dingil	3	26	9
7	Demit	3	13	3
8	Sugihan	5	20	12
9	Sadang	2	28	8
10	Bader	2	10	4
11	Pasean	2	22	7
12	Kebonharjo	4	15	5
13	Wangi	2	23	6
14	Ketodan	2	14	3
15	Besowo	1	19	4
16	Ngepon	3	10	5
17	Kedungmakam	3	14	4
18	Sekaran	3	19	4
<b>Jumlah :</b>		<b>50</b>	<b>348</b>	<b>108</b>

**Sumber : Koordinator Statistik Kecamatan**

**Tabel II. 2**  
**Klasifikasi Desa Menurut Jenisnya**  
**Dalam Wilayah Kecamatan Jatirogo**  
**Tahun 2016**

No	Desa	Klasifikasi Swasembada		
		Mantap I	Mantap II	Mantap III
1	Karangtengah	-	-	1
2	Jombok	-	1	-
3	Wotsogo	-	-	1
4	Sidomulyo	-	1	-
5	Jatiklabang	-	1	-
6	Dingil	-	1	-
7	Demit	-	1	-
8	Sugihan	-	-	1
9	Sadang	-	1	-
10	Bader	-	1	-
11	Pasean	-	-	1
12	Kebonharjo	-	-	1
13	Wangi	-	1	-
14	Ketodan	-	1	-
15	Besowo	-	1	-
16	Ngepon	-	1	-
17	Kedungmakam	-	1	-
18	Sekaran	-	1	-
<b>Jumlah :</b>		<b>-</b>	<b>13</b>	<b>5</b>

**Sumber : Kantor Camat**

**Tabel II. 3**  
**Banyaknya Perangkat Desa Dalam**  
**Wilayah Kecamatan Jatirogo**  
**Tahun 2016**

No	Desa	Kades	Sekdes	Kepala Dusun	Kepala Urusan	
					Pem.	Kesr
1	Karantengah	1	1	3	1	1
2	Jombok	1	-	3	1	5
3	Wotsogo	1	1	2	3	3
4	Sidomulyo	1	1	3	1	1
5	Jatiklabang	1	1	5	1	1
6	Dingil	1	1	3	1	1
7	Demit	1	1	3	1	1
8	Sugihan	1	1	5	3	3
9	Sadang	1	1	2	6	1
10	Bader	1	1	2	1	1
11	Pasean	1	-	2	1	1
12	Kebonharjo	1	1	3	1	1
13	Wangi	1	-	2	1	1
14	Ketodan	1	1	2	1	1
15	Besowo	1	1	2	1	1
16	Ngepon	1	-	3	1	1
17	Kedungmakam	1	1	2	1	1
18	Sekaran	1	1	3	1	1
<b>Jumlah :</b>		<b>18</b>	<b>14</b>	<b>50</b>	<b>27</b>	<b>26</b>

**Sumber : Kantor Camat**

Lanjutan Tabel II. 3

No	Desa	Kepala Urusan			Pemb KD	Juml
		Umum	Keuang	Ekbang		
1	Karangtengah	1	1	1	-	10
2	Jombok	1	1	1	-	13
3	Wotsogo	1	1	1	-	13
4	Sidomulyo	1	1	1	-	10
5	Jatiklabang	2	1	1	-	13
6	Dingil	1	1	1	-	10
7	Demit	1	1	1	-	10
8	Sugihan	1	1	1	-	16
9	Sadang	1	1	1	-	14
10	Bader	1	1	1	-	9
11	Pasean	1	1	1	-	8
12	Kebonharjo	1	1	1	-	10
13	Wangi	1	1	1	-	8
14	Ketodan	1	1	1	-	9
15	Besowo	1	1	1	-	9
16	Ngepon	3	1	1	-	11
17	Kedungmakam	1	1	1	-	9
18	Sekaran	1	1	1	-	10
<b>Jumlah :</b>		<b>21</b>	<b>18</b>	<b>18</b>	<b>-</b>	<b>192</b>

**Sumber : Kantor Camat**

**Tabel II. 4**  
**Jumlah Kader Pembantu Desa Menurut Jenis Kegiatan**  
**Di Wilayah Kecamatan Jatirogo**  
**Tahun 2016**

No	Desa	PPN	PPKBD	Kader			
				Gizi Posy	Sub PPKBD	BKB	KPD
1	Karangtengah	1	1	6	3	2	30
2	Jombok	1	3	5	3	-	5
3	Wotsogo	2	1	18	6	4	4
4	Sidomulyo	1	1	9	3	2	-
5	Jatiklabang	1	1	15	4	3	20
6	Dingil	1	1	9	4	2	47
7	Demit	1	1	9	3	2	10
8	Sugihan	1	1	21	5	4	25
9	Sadang	1	1	9	4	3	5
10	Bader	1	1	4	3	2	-
11	Pasean	1	1	20	3	3	5
12	Kebonharjo	1	1	10	5	3	5
13	Wangi	1	1	12	3	2	6
14	Ketodan	1	1	6	3	2	7
15	Besowo	1	1	5	3	2	5
16	Ngepon	1	1	10	4	3	4
17	Kedungmakam	1	1	3	3	-	3
18	Sekaran	1	1	9	3	2	5
<b>Jumlah / Total 2015</b>		<b>19</b>	<b>20</b>	<b>180</b>	<b>65</b>	<b>41</b>	<b>186</b>
<b>Jumlah / Total 2014</b>		<b>19</b>	<b>20</b>	<b>180</b>	<b>65</b>	<b>41</b>	<b>186</b>
<b>Jumlah / Total 2013</b>		<b>19</b>	<b>20</b>	<b>180</b>	<b>65</b>	<b>41</b>	<b>186</b>

**Sumber : Kantor Camat**

**Tabel II. 5**  
**Kepala Desa Menurut Jenis Kelamin, Umur**  
**Dan Pendidikan Dalam Wilayah Kecamatan Jatirogo**  
**Tahun 2016**

No	Desa	Jenis Kelamin		Umur	Pendidikan			
		Lk	Pr		SD	SLTP	SLTA	S1
1	Karangtengah	1	-	46	-	-	1	-
2	Jombok	1	-	45	-	-	1	-
3	Wotsogo	1	-	45	-	-	1	-
4	Sidomulyo	-	1	35	-	-	1	-
5	Jatiklabang	1	-	28	-	-	1	-
6	Dingil	1	-	52	-	1	-	-
7	Demit	-	1	40	-	-	1	-
8	Sugihan	1	-	47	-	-	1	-
9	Sadang	-	1	28	-	-	1	-
10	Bader	1	-	43	-	-	1	-
11	Pasean	-	1	56	-	1	-	-
12	Kebonharjo	1	-	51	-	-	-	1
13	Wangi	1	-	38	-	-	1	-
14	Ketodan	1	-	36	-	-	1	-
15	Besowo	-	1	28	-	-	-	1
16	Ngepon	1	-	32	-	-	1	-
17	Kedungmakam	-	1	27	-	1	-	-
18	Sekaran	1	-	47	-	-	1	-
<b>Jumlah / Total 2016</b>		<b>12</b>	<b>6</b>		<b>-</b>	<b>3</b>	<b>13</b>	<b>2</b>
<b>Jumlah / Total 2015</b>		<b>11</b>	<b>6</b>		<b>-</b>	<b>3</b>	<b>12</b>	<b>2</b>
<b>Jumlah / Total 2014</b>		<b>11</b>	<b>6</b>		<b>-</b>	<b>3</b>	<b>12</b>	<b>2</b>

Sumber : Kantor Camat



**Tabel II. 6**  
**Jumlah Anggota Hansip Menurut Pelatihan**  
**di Kecamatan Jatirogo**  
**Tahun 2016**

No.	Desa	Terlatih	Tidak Terlatih	Jumlah
1	Karangtengah	16	-	16
2	Jombok	12	-	12
3	Wotsogo	69	-	69
4	Sidomulyo	32	-	32
5	Jatiklabang	12	-	12
6	Dingil	32	-	32
7	Demit	10	-	10
8	Sugihan	27	-	27
9	Sadang	42	-	42
10	Bader	30	-	30
11	Pasean	32	-	32
12	Kebonharjo	16	-	16
13	Wangi	36	-	36
14	Ketodan	34	-	34
15	Besowo	24	-	24
16	Ngepon	25	-	25
17	Kedungmakam	35	-	35
18	Sekaran	30	-	30
<b>Jumlah :</b>		<b>514</b>	<b>-</b>	<b>514</b>

**Sumber : Kantor Camat**

**Tabel II. 7**  
**Jumlah Pos Kamling Menurut Tipe Bangunan**  
**Di Kecamatan Jatirogo**  
**Tahun 2016**

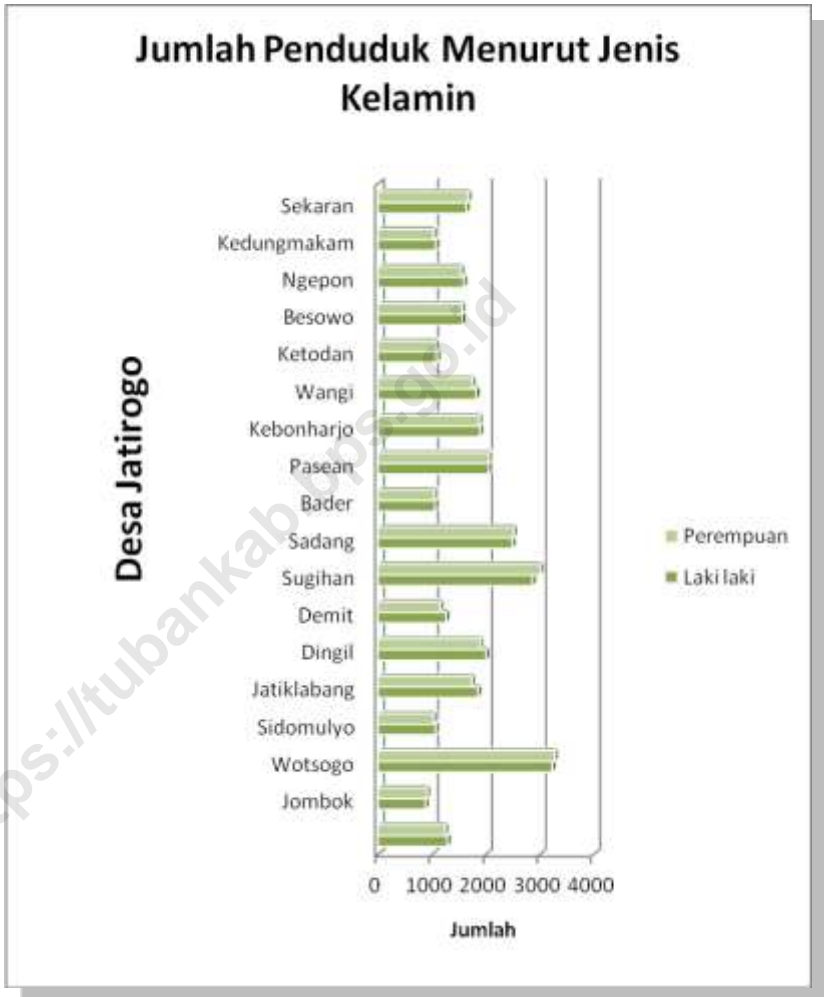
No	Desa	Tipe Bangunan			Jumlah
		A	B	C	
1	Karangtengah	-	11	-	11
2	Jombok	-	7	-	7
3	Wotsogo	2	41	-	43
4	Sidomulyo	-	4	-	4
5	Jatiklabang	-	8	-	8
6	Dingil	-	7	-	7
7	Demit	-	5	-	5
8	Sugihan	-	36	-	36
9	Sadang	1	12	-	13
10	Bader	-	7	-	7
11	Pasean	1	15	-	16
12	Kebonharjo	1	15	-	16
13	Wangi	-	2	-	2
14	Ketodan	-	3	-	3
15	Besowo	-	5	-	5
16	Ngepon	-	12	-	12
17	Kedungmakam	-	6	-	6
18	Sekaran	-	7	-	7
<b>Jumlah :</b>		<b>5</b>	<b>203</b>	<b>-</b>	<b>208</b>

**Sumber : Kantor Camat**

<https://tubankab.bps.go.id>

# PENDUDUK DAN TENAGA KERJA

**JUMLAH PENDUDUK MENURUT JENIS KELAMIN  
DI KECAMATAN JATIROGO TAHUN 2016**



**Tabel III. 1**  
**Jumlah Penduduk Menurut Jenis Kelamin**  
**Di Kecamatan Jatirogo**  
**Tahun 2016**

No	Desa	Jumlah Penduduk		Jumlah
		Laki-laki	Perempuan	
1	Karangtengah	1288	1246	2534
2	Jombok	883	913	1796
3	Wotsogo	3233	3279	6512
4	Sidomulyo	1070	1030	2100
5	Jatiklabang	1858	1744	3602
6	Dingil	2006	1892	3898
7	Demit	1263	1158	2421
8	Sugihan	2872	3008	5880
9	Sadang	2492	2517	5009
10	Bader	1063	1050	2113
11	Pasean	2054	2061	4115
12	Kebonharjo	1893	1881	3774
13	Wangi	1824	1752	3576
14	Ketodan	1103	1072	2175
15	Besowo	1561	1557	3118
16	Ngepon	1594	1544	3138
17	Kedungmakam	1078	1035	2113
18	Sekaran	1642	1677	3319
<b>Jumlah 2016</b>		<b>30.777</b>	<b>30.416</b>	<b>61.193</b>
<b>Jumlah 2015</b>		<b>30.973</b>	<b>30.281</b>	<b>61.254</b>

*Sumber : Rekam Rekap Data Per Mei 2016*  
*Dari Dinas Dukcapil Kabupaten Tuban*

**Tabel III. 2**  
**Jumlah Penduduk Menurut Kewarganegaraan**  
**Dan Jenis Kelamin Di Kecamatan Jatirogo**  
**Tahun 2016**

No	Desa	WNI		WNA	
		LK	PR	LK	PR
1	Karangtengah	1288	1246	-	-
2	Jombok	883	913	-	-
3	Wotsogo	3233	3279	-	-
4	Sidomulyo	1070	1030	-	-
5	Jatiklabang	1858	1744	-	-
6	Dingil	2006	1892	-	-
7	Demit	1263	1158	-	-
8	Sugihan	2872	3008	-	-
9	Sadang	2492	2517	-	-
10	Bader	1063	1050	-	-
11	Pasean	2054	2061	-	-
12	Kebonharjo	1893	1881	-	-
13	Wangi	1824	1752	-	-
14	Ketodan	1103	1072	-	-
15	Besowo	1561	1557	-	-
16	Ngepon	1594	1544	-	-
17	Kedungmakam	1078	1035	-	-
18	Sekaran	1642	1677	-	-
<b>Jumlah 2016</b>		<b>30.777</b>	<b>30.416</b>	-	-
<b>Jumlah 2015</b>		<b>30.973</b>	<b>30.281</b>	-	-

*Sumber : Rekam Rekap Data Per Mei 2016*  
*Dari Dinas Dukcapil Kabupaten Tuban*

**Tabel III. 3**  
**Jumlah Penduduk, Luas Wilayah Dan Kepadatan**  
**Penduduk Di Kecamatan Jatirogo**  
**Tahun 2016**

No.	Desa	Jumlah Penduduk	Luas (Km <sup>2</sup> )	Kepadatan
1	Karangtengah	2534	4,55	557
2	Jombok	1796	3,08	583
3	Wotsogo	6512	1,9	3427
4	Sidomulyo	2100	3,38	621
5	Jatiklabang	3602	8,19	440
6	Dingil	3898	7,72	505
7	Demit	2421	11,23	216
8	Sugihan	5880	5,80	1014
9	Sadang	5009	3,41	1469
10	Bader	2113	3,60	587
11	Pasean	4115	3,93	1047
12	Kebonharjo	3774	6,31	598
13	Wangi	3576	6,85	522
14	Ketodan	2175	5,26	413
15	Besowo	3118	8,17	382
16	Ngepon	3138	10,22	307
17	Kedungmakam	2113	4,91	430
18	Sekaran	3319	12,89	257
<b>Jumlah 2016</b>		<b>61.193</b>	<b>111.40</b>	<b>549</b>
<b>Jumlah 2015</b>		<b>61.254</b>	<b>111.40</b>	<b>519</b>

*Sumber : Dinas Dukcapil Kabupaten Tuban*

**Tabel III. 4**  
**Sex Ratio Penduduk Tiap Desa Di Wilayah**  
**Kecamatan Jatirogo Tahun 2016**

No	Desa	Penduduk		Sex Ratio
		Laki-laki	Perempuan	
1	Karangtengah	1288	1246	97
2	Jombok	883	913	103
3	Wotsogo	3233	3279	101
4	Sidomulyo	1070	1030	96
5	Jatiklabang	1858	1744	94
6	Dingil	2006	1892	94
7	Demit	1263	1158	92
8	Sugihan	2872	3008	105
9	Sadang	2492	2517	101
10	Bader	1063	1050	99
11	Pasean	2054	2061	100
12	Kebonharjo	1893	1881	99
13	Wangi	1824	1752	96
14	Ketodan	1103	1072	97
15	Besowo	1561	1557	100
16	Ngepon	1594	1544	97
17	Kedungmakam	1078	1035	96
18	Sekaran	1642	1677	102
<b>Jumlah 2016</b>		<b>30.777</b>	<b>30.416</b>	<b>99</b>
<b>Jumlah 2015</b>		<b>30.973</b>	<b>30.281</b>	<b>101</b>

*Sumber : Rekam Rekap Data Per Mei 2016*  
*Dari Dinas Dukcapil Kabupaten Tuban*



**Tabel III. 5**  
**Jumlah PNS Menurut Jenis Kelamin**  
**Di Kecamatan Jatirogo Tahun 2016**

No	Lembaga/Instansi	Jenis Kelamin		Jumlah
		Laki-laki	Perempuan	
1	Kantor Camat	28	4	32
2	Cabang Dinas Diknas	121	131	252
3	Perhutani Jatirogo	3	-	3
4	Perhutani Kebonharjo	-	-	-
5	SMP 1	27	3	30
6	SMP 2	18	9	27
7	SMP 3	5	5	10
8	Puskesmas Jatirogo	14	12	26
9	Puskesmas Kebonharjo	5	12	17
10	Pos Giro	2	-	2
11	TELKOM	6	2	8
12	Pegadaian	5	-	5
13	Sipil Polsek	-	-	-
14	KUA	4	1	5
15	PPAI	2	7	9
16	Pasar Daerah	10	-	10
17	Kimpraswil	6	-	6
18	PDAM	3	-	3
19	PLN	11	-	11
20	BRI Unit	6	-	6
21	SMUN 1	27	13	40
22	SMK 1	9	6	15
23	MTS SALAFYAH	2	2	4
24	KCD.PERTANIAN	8	4	12
<b>Jumlah</b>		<b>323</b>	<b>212</b>	<b>535</b>

**Sumber : Dinas Instansi**

**Tabel III. 6**  
**Jumlah Pegawai Negeri Sipil Menurut Pendidikan**  
**Di Kecamatan Jatirogo Tahun 2016**

No	Lembaga/Instansi	Pendidikan				Jumlah
		S1	SLTA	SLTP	SD	
1	Kantor Camat	10	22	-	-	32
2	Cabang Dinas Diknas	211	32	9	-	252
3	Perhutani Jatirogo	1	1	1	-	3
4	Perhutani Kebonharjo	-	-	-	-	-
5	SMP 1	25	4	-	1	30
6	SMP 2	23	3	1	-	27
7	SMP 3	10	-	-	-	10
8	Puskesmas Jatirogo	16	8	2	-	26
9	Puskesmas Kebonharjo	7	10	-	-	17
10	Pos Giro	-	2	-	-	2
11	TELKOM	-	8	-	-	8
12	Pegadaian	2	2	-	1	5
13	Sipil Polsek	-	-	-	-	-
14	KUA	3	2	-	-	5
15	PPAI	9	-	-	-	9
16	Pasar Daerah	1	7	-	2	10
17	Kimpraswil	1	2	2	1	6
18	PDAM	-	2	1	-	3
19	PLN	1	8	2	-	11
20	BRI Unit	5	1	-	-	6
21	SMUN 1	32	7	1	-	40
22	SMK 1	13	2	-	-	15
23	MTS SALAFYAH	3	1	-	-	4
24	KCD.PERTANIAN	7	5	-	-	12
<b>Jumlah</b>		<b>380</b>	<b>129</b>	<b>19</b>	<b>5</b>	<b>535</b>

**Sumber : Dinas Instansi**

**Tabel III. 7**  
**Jumlah Pegawai Negeri Sipil Menurut Golongan**  
**Di Kecamatan Jatirogo Tahun 2016**

No	Lembaga/Instansi	Golongan				Jumlah
		IV	III	II	I	
1	Kantor Camat	2	11	19	-	32
2	Cabang Dinas Diknas	172	56	21	3	252
3	Perhutani Jatirogo	-	1	2	-	3
4	Perhutani Kebonharjo	-	-	-	-	-
5	SMP 1	17	8	5	-	30
6	SMP 2	13	11	2	1	27
7	SMP 3	1	8	1	-	10
8	Puskesmas Jatirogo	1	14	5	-	20
9	Puskesmas Kebonharjo	1	12	4	-	17
10	Pos Giro	-	-	1	1	2
11	TELKOM	-	1	7	-	8
12	Pegadaian	-	3	2	-	5
13	Sipil Polsek	-	-	-	-	-
14	KUA	-	3	1	1	5
15	PPAI	3	1	5	-	9
16	Pasar Daerah	-	4	5	1	10
17	Kimpraswil	-	1	3	2	6
18	PDAM	-	-	2	1	3
19	PLN	-	-	11	-	11
20	BRI Unit	-	1	5	-	6
21	SMUN 1	17	18	4	1	40
22	SMK 1	1	13	1	-	15
23	MTS SALAFYAH	-	2	2	-	4
24	KCD.PERTANIAN	-	7	2	-	9
<b>Jumlah</b>		<b>228</b>	<b>186</b>	<b>110</b>	<b>11</b>	<b>535</b>

**Sumber : Dinas Instansi**

**Tabel III. 10**  
**Jumlah Penduduk Angkatan Kerja (10 Tahun ke atas)**  
**Menurut Jenis Usaha Di Kecamatan Jatirogo Tahun 2016**

No	Desa	Kary. Pem/TNI	Tani	Pedagang	Industri Kerajinan
1	Karangtengah	22	970	137	150
2	Jombok	35	266	32	13
3	Wotsogo	629	768	976	152
4	Sidomulyo	24	911	121	25
5	Jatiklabang	41	1245	164	104
6	Dingil	15	1121	141	22
7	Demit	12	945	113	83
8	Sugihan	289	1252	143	91
9	Sadang	336	630	172	5
10	Bader	49	267	197	19
11	Pasean	218	527	230	163
12	Kebonharjo	138	990	95	2
13	Wangi	24	947	293	15
14	Ketodan	28	1815	96	56
15	Besowo	46	1306	82	15
16	Ngepon	19	1291	38	63
17	Kedungmakam	18	401	28	6
18	Sekaran	25	1045	49	7
<b>Jumlah</b>		<b>1968</b>	<b>16697</b>	<b>3107</b>	<b>991</b>

**Sumber : Kantor Camat**

Lanjutan Tabel III. 10

No	Desa	Jasa/ Tukang	Angkutan	Buruh Tani	Lainnya
1	Karangtengah	92	8	267	651
2	Jombok	73	26	17	742
3	Wotsogo	386	239	28	2042
4	Sidomulyo	18	6	43	601
5	Jatiklabang	31	9	171	1092
6	Dingil	22	31	138	1339
7	Demit	13	91	61	755
8	Sugihan	54	251	53	2748
9	Sadang	118	58	340	2376
10	Bader	28	3	132	478
11	Pasean	39	48	126	2314
12	Kebonharjo	83	54	305	1647
13	Wangi	99	36	336	1311
14	Ketodan	36	9	156	943
15	Besowo	37	22	300	346
16	Ngepon	18	11	406	1313
17	Kedungmakam	45	3	225	845
18	Sekaran	49	80	332	1575
<b>Jumlah</b>		<b>1241</b>	<b>985</b>	<b>3436</b>	<b>23118</b>

Sumber : Kantor Camat

<https://tubankab.bps.go.id>

**SOSIAL**

**JUMLAH MURID SD, SMP dan SMA DI WILAYAH  
KECAMATAN JATIROGO TAHUN 2015**



**Tabel IV. 1**  
**Banyaknya Gedung Sekolah Menurut Jenisnya**  
**Di Kecamatan Jatirogo Tahun 2016**

No	Desa	SD		SLTP		SLTA	
		Negeri	Swasta	Negeri	Swasta	Negeri	Swasta
1	Karangtengah	2	1	-	-	-	-
2	Jombok	1	1	-	-	-	-
3	Wotsogo	4	1	1	1	-	1
4	Sidomulyo	1	-	-	-	-	-
5	Jatiklabang	2	1	-	-	-	-
6	Dingil	3	2	-	-	-	-
7	Demit	1	2	-	-	-	-
8	Sugihan	3	1	1	-	-	-
9	Sadang	2	1	-	-	-	-
10	Bader	1	1	-	1	2	-
11	Pasean	2	1	-	-	-	-
12	Kebonharjo	2	1	-	-	-	-
13	Wangi	2	1	-	-	-	-
14	Ketodan	1	-	1	-	-	-
15	Besowo	1	1	-	-	-	-
16	Ngepon	2	-	-	-	-	-
17	Kedungmakam	1	-	1	-	-	-
18	Sekaran	2	1	-	-	-	-
<b>Jumlah</b>		<b>33</b>	<b>16</b>	<b>4</b>	<b>2</b>	<b>2</b>	<b>1</b>

**Sumber : Kantor Cab. Dinas Pendidikan Kecamatan**



**Tabel IV. 2**  
**Banyaknya Ruang Gedung Sekolah Menurut Jenisnya**  
**Di Kecamatan Jatirogo Tahun 2016**

No	Desa	SD		SLTP		SLTA	
		Negeri	Swasta	Negeri	Swasta	Negeri	Swasta
1	Karangtengah	12	6	-	-	-	-
2	Jombok	6	6	-	-	-	-
3	Wotsogo	48	6	3	3	-	3
4	Sidomulyo	6	-	-	-	-	-
5	Jatiklabang	12	6	-	-	-	-
6	Dingil	18	12	-	-	-	-
7	Demit	6	12	-	-	-	-
8	Sugihan	18	6	3	-	-	-
9	Sadang	12	6	-	-	-	-
10	Bader	6	6	-	3	6	-
11	Pasean	12	6	-	-	-	-
12	Kebonharjo	12	6	-	-	-	-
13	Wangi	12	6	-	-	-	-
14	Ketodan	16	-	3	-	-	-
15	Besowo	6	6	-	-	-	-
16	Ngepon	12	-	-	-	-	-
17	Kedungmakam	6	-	3	-	-	-
18	Sekaran	12	-	-	-	-	-
<b>Jumlah</b>		<b>232</b>	<b>90</b>	<b>12</b>	<b>6</b>	<b>6</b>	<b>3</b>

**Sumber : Kantor Cab. Dinas Pendidikan Kecamatan**

**Tabel IV. 3**  
**Banyaknya Sekolah Menurut Jenisnya**  
**Di Kecamatan Jatirogo Tahun 2016**

No	Desa	SD		SLTP		SLTA	
		Negeri	Swasta	Negeri	Swasta	Negeri	Swasta
1	Karangtengah	2	1	-	-	-	-
2	Jombok	1	-	-	-	-	-
3	Wotsogo	4	1	1	1	-	1
4	Sidomulyo	1	-	-	-	-	-
5	Jatiklabang	2	1	-	1	-	-
6	Dingil	3	2	-	-	-	-
7	Demit	1	2	-	-	-	-
8	Sugihan	3	2	1	-	-	-
9	Sadang	2	1	-	-	-	-
10	Bader	1	1	-	-	2	-
11	Pasean	2	-	-	-	-	-
12	Kebonharjo	2	1	-	-	-	-
13	Wangi	2	-	1	-	-	-
14	Ketodan	1	-	-	-	-	-
15	Besowo	1	-	-	-	-	-
16	Ngepon	2	-	-	-	-	-
17	Kedungmakam	1	-	1	-	-	-
18	Sekaran	2	1	-	-	-	-
<b>Jumlah</b>		<b>33</b>	<b>12</b>	<b>4</b>	<b>2</b>	<b>2</b>	<b>1</b>

**Sumber : Kantor Cab. Dinas Pendidikan Kecamatan**

**Tabel IV. 4**  
**Banyaknya Murid Menurut Jenis Sekolah**  
**Di Kecamatan Jatirogo Tahun 2016**

No	Desa	SD		SLTP		SLTA	
		Negeri	Swasta	Negeri	Swasta	Negeri	Swasta
1	Karangtengah	158	104	0	0	0	0
2	Jombok	111	0	0	0	0	0
3	Wotsogo	484	351	809	570	0	365
4	Sidomulyo	103	0	0	0	0	0
5	Jatiklabang	244	25	0	49	0	0
6	Dingil	208	238	0	0	0	0
7	Demit	59	78	0	0	0	0
8	Sugihan	402	122	699	0	0	0
9	Sadang	287	35	0	0	0	0
10	Bader	86	42	0	0	719	0
11	Pasean	216	0	0	0	0	0
12	Kebonharjo	181	104	0	436	0	83
13	Wangi	216	0	0	0	0	0
14	Ketodan	143	0	0	0	0	0
15	Besowo	156	0	0	0	0	0
16	Ngepon	193	0	0	0	0	0
17	Kedungmakam	159	0	327	0	0	0
18	Sekaran	255	9	0	0	0	0
<b>Jumlah</b>		<b>3661</b>	<b>1099</b>	<b>1835</b>	<b>1055</b>	<b>719</b>	<b>448</b>

**Sumber : Kantor Cab. Dinas Pendidikan Ke-camatan**

**Tabel IV. 5**  
**Banyaknya Guru Menurut Jenis Sekolah**  
**Di Kecamatan Jatirogo Tahun 2016**

No	Desa	SD		SLTP		SLTA	
		Negeri	Swasta	Negeri	Swasta	Negeri	Swasta
1	Karangtengah	21	10	0	0	0	0
2	Jombok	10	0	0	0	0	0
3	Wotsogo	40	26	46	22	0	43
4	Sidomulyo	11	0	0	0	0	0
5	Jatiklabang	18	11	0	14	0	0
6	Dingil	31	25	0	0	0	0
7	Demit	9	19	0	0	0	0
8	Sugihan	29	11	41	0	0	0
9	Sadang	19	7	0	0	0	0
10	Bader	10	10	0	0	41	0
11	Pasean	21	0	0	0	0	0
12	Kebonharjo	18	10	0	44	0	8
13	Wangi	21	0	0	0	0	0
14	Ketodan	12	0	0	0	0	0
15	Besowo	9	0	0	0	0	0
16	Ngepon	20	0	0	0	0	0
17	Kedungmakam	9	0	12	0	0	0
18	Sekaran	22	7	0	0	0	0
<b>Jumlah</b>		<b>330</b>	<b>136</b>	<b>99</b>	<b>80</b>	<b>41</b>	<b>51</b>

**Sumber : Kantor Cab. Dinas Pendidikan Kecamatan**

**Tabel IV. 6**  
**Rasio Guru Dan Murid SD Negeri Tiap Desa**  
**Di Wilayah Kecamatan Jatirogo Tahun 2016**

No	Desa	Jumlah		Ratio
		Murid	Guru	
1	Karangtengah	158	21	8
2	Jombok	111	10	11
3	Wotsogo	484	40	12
4	Sidomulyo	103	11	9
5	Jatiklabang	244	18	14
6	Dingil	208	31	7
7	Demit	59	9	7
8	Sugihan	402	29	14
9	Sadang	287	19	15
10	Bader	86	10	9
11	Pasean	216	21	10
12	Kebonharjo	181	18	10
13	Wangi	216	21	10
14	Ketodan	143	12	12
15	Besowo	156	9	17
16	Ngepon	193	20	10
17	Kedungmakam	159	9	18
18	Sekaran	255	22	12
<b>Jumlah</b>		<b>3661</b>	<b>330</b>	<b>11</b>

**Sumber : Kantor Cab. Dinas Pendidikan Kecamatan**

**Tabel IV. 7**  
**Jumlah Sarana Kesehatan Menurut Jenisnya**  
**Di Wilayah Kecamatan Jatirogo Tahun 2016**

No	Jenis Sarana	Jumlah	Kapasitas Tempat
1	RSU Pemerintah	-	-
2	RSU Swasta	-	-
3	RS Bersalin	-	-
4	Puskesmas	2	25
5	Puskesmas Pembantu	3	5
6	BKIA	-	-
7	Balai Pengobatan	2	2
8	Pos Kesehatan	-	-
9	Apotek	3	3
10	Toko Obat Berijin	-	-
11	Laboratorium	1	1
12	Polindes	17	17
<b>Jumlah 2016</b>		<b>27</b>	<b>53</b>
<b>Jumlah 2015</b>		<b>27</b>	<b>50</b>

**Sumber : Puskesmas**

**Tabel IV. 8**  
**Jumlah Tenaga Kesehatan Menurut Jenisnya**  
**Di Kecamatan Jatirogo Tahun 2016**

No	Jenis Tenaga Kesehatan	Jumlah
1	Dokter Spesialis	0
2	Dokter Umum	3
3	Dokter Gigi	1
4	Bidan	21
5	Perawat Kesehatan	8
6	Perawat Gigi	2
7	Perawat Bidan	0
8	SPK/C	0
9	SPK/U	0
10	Sanitasi	2
11	Pengatur Analisis	1
12	Pengatur Gizi	2
13	Asisten Apoteker	1
14	Juru Kesehatan	1
15	Dukun Bayi	10
16	Para Medis Lainnya	0
<b>Jumlah 2016</b>		<b>52</b>
<b>Jumlah 2015</b>		<b>50</b>

**Sumber : Puskesmas**

**Tabel IV. 9**  
**Jumlah Penderita Penyakit Menurut Jenisnya**  
**Di Kecamatan Jatirogo Tahun 2016**

No	Jenis Penyakit	Penderita
1	Infectie Acut Saluran Pernafasan	1991
2	Penyakit Sistem Otot Dan Jaringan	712
3	Penyakit Mata	198
4	Diare	813
5	Penyakit Infectie Kulit	168
6	Desentri	71
7	Penglihatan Kuang	121
8	Pneumonia	4
9	Bronchitis	5
10	Stomatis	15
11	Difisiensi Vitamin Lainnya	188
12	Lainnya	2098
<b>Jumlah 2016</b>		<b>6.384</b>
<b>Jumlah 2015</b>		<b>6.460</b>

**Sumber : Puskesmas**



**Tabel IV. 10**  
**Jumlah Bayi Yang Diimunisasi**  
**Di Kecamatan Jatirogo Tahun 2016**

No	Desa	Jenis Imunisasi				
		BCG	DPT			Campak
			I	II	III	
1	Karangtengah	42	47	42	39	35
2	Jombok	34	29	28	38	38
3	Wotsogo	92	97	98	109	88
4	Sidomulyo	31	29	26	27	38
5	Jatiklabang	38	33	51	52	44
6	Dingil	14	51	22	25	28
7	Demit	28	36	34	41	40
8	Sugihan	75	32	84	92	87
9	Sadang	62	76	85	93	89
10	Bader	38	81	38	33	39
11	Pasean	60	36	53	55	38
12	Kebonharjo	54	55	50	34	48
13	Wangi	53	51	59	57	65
14	Ketodan	38	53	48	60	51
15	Besowo	45	45	41	43	41
16	Ngepon	44	51	44	56	33
17	Kedungmakam	36	30	26	36	36
18	Sekaran	45	43	45	42	51
<b>Jumlah 2016</b>		<b>829</b>	<b>875</b>	<b>874</b>	<b>932</b>	<b>889</b>
<b>Jumlah 2015</b>		<b>783</b>	<b>833</b>	<b>832</b>	<b>903</b>	<b>861</b>

Sumber: Puskesmas

Lanjutan Tabel IV. 10

No	Desa	Jenis Imunisasi			
		POLIO			
		I	II	III	IV
1	Karangtengah	45	46	41	40
2	Jombok	32	31	32	31
3	Wotsogo	91	97	95	96
4	Sidomulyo	33	27	27	26
5	Jatiklabang	38	48	47	48
6	Dingil	19	27	26	25
7	Demit	28	31	30	39
8	Sugihan	72	84	83	91
9	Sadang	85	97	96	97
10	Bader	37	36	35	32
11	Pasean	53	51	51	57
12	Kebonharjo	52	57	21	50
13	Wangi	51	58	57	56
14	Ketodan	36	51	51	48
15	Besowo	43	50	50	44
16	Ngepon	41	51	49	56
17	Kedungmakam	24	32	31	34
18	Sekaran	42	43	43	44
<b>Jumlah 2016</b>		<b>822</b>	<b>917</b>	<b>865</b>	<b>914</b>
<b>Jumlah 2015</b>		<b>810</b>	<b>882</b>	<b>824</b>	<b>890</b>

Sumber: Puskesmas

**Tabel IV. 11**  
**Jumlah Dukun Bayi**  
**Di Kecamatan Jatirogo Tahun 2016**

No	Desa	Terlatih	Tidak Terlatih	Jumlah
1	Karangtengah	2	-	2
2	Jombok	1	-	1
3	Wotsogo	-	-	-
4	Sidomulyo	2	-	2
5	Jatiklabang	1	1	2
6	Dingil	2	2	4
7	Demit	2	-	2
8	Sugihan	-	-	-
9	Sadang	2	-	2
10	Bader	1	-	1
11	Pasean	1	-	1
12	Kebonharjo	-	-	-
13	Wangi	1	-	1
14	Ketodan	1	-	1
15	Besowo	2	-	2
16	Ngepon	1	-	1
17	Kedungmakam	-	-	-
18	Sekaran	2	-	2
<b>Jumlah</b>		<b>21</b>	<b>3</b>	<b>24</b>

**Sumber : Puskesmas**

**Tabel IV. 12**  
**Jumlah Akseptor KB Menurut Metode Kontrasepsi**  
**Di Kecamatan Jatirogo Tahun 2016**

No	Desa	IUD	PIL	Kondom
1	Karangtengah	30	57	5
2	Jombok	59	48	5
3	Wotsogo	142	36	6
4	Sidomulyo	22	38	1
5	Jatiklabang	28	36	2
6	Dingil	23	63	8
7	Demit	21	18	3
8	Sugihan	50	57	3
9	Sadang	136	23	2
10	Bader	39	32	12
11	Pasean	56	56	9
12	Kebonharjo	62	48	10
13	Wangi	34	39	8
14	Ketodan	41	22	2
15	Besowo	64	28	2
16	Ngepon	22	20	2
17	Kedungmakam	35	48	5
18	Sekaran	59	62	6
<b>Jumlah 2016</b>		<b>923</b>	<b>731</b>	<b>91</b>
<b>Jumlah 2015</b>		<b>907</b>	<b>677</b>	<b>91</b>

**Sumber : PLKB**

Lanjutan Tabel IV. 12

No	Desa	MO	Suntik	Implant	Jumlah
1	Karangtengah	7	243	18	360
2	Jombok	7	42	3	164
3	Wotsogo	44	596	26	850
4	Sidomulyo	14	158	19	252
5	Jatiklabang	11	496	13	586
6	Dingil	3	478	6	581
7	Demit	2	510	6	560
8	Sugihan	20	328	17	475
9	Sadang	23	568	28	780
10	Bader	7	511	26	627
11	Pasean	18	387	29	555
12	Kebonharjo	18	414	34	586
13	Wangi	9	569	13	672
14	Ketodan	7	298	27	397
15	Besowo	6	468	34	602
16	Ngepon	7	458	31	540
17	Kedungmakam	7	292	4	391
18	Sekaran	1	438	12	578
<b>Jumlah 2016</b>		<b>211</b>	<b>7254</b>	<b>346</b>	<b>9556</b>
<b>Jumlah 2015</b>		<b>193</b>	<b>7.827</b>	<b>342</b>	<b>9.906</b>

Sumber : PLKB

**Tabel IV. 13**  
**Jumlah Pencapaian Akseptor KB Lestari**  
**Di Kecamatan Jatirogo Tahun 2016**

No	Desa	PUS	Target	Pencapaian (%)
1	Karangtengah	438	373	77.72
2	Jombok	363	331	76.58
3	Wotsogo	1061	813	77.2
4	Sidomulyo	309	288	77.91
5	Jatiklabang	690	413	79.65
6	Dingil	766	525	76.93
7	Demit	444	314	79.33
8	Sugihan	1103	717	78.25
9	Sadang	893	666	79.85
10	Bader	423	346	79.38
11	Pasean	673	558	77.65
12	Kebonharjo	731	387	79.97
13	Wangi	831	606	79.02
14	Ketodan	481	362	79.12
15	Besowo	730	552	79.13
16	Ngepon	647	541	79.18
17	Kedungmakam	494	333	80.30
18	Sekaran	724	490	79.64
<b>Jumlah</b>		<b>11801</b>	<b>8615</b>	<b>78.69</b>

**Sumber : PLKB**

**Tabel IV. 14**  
**Jumlah Pokbang Dan Posyandu**  
**Di Kecamatan Jatirogo Tahun 2016**

No	Desa	Pokbang	Posyandu
1	Karangtengah	3	3
2	Jombok	3	3
3	Wotsogo	7	7
4	Sidomulyo	3	3
5	Jatiklabang	5	5
6	Dingil	5	5
7	Demit	3	3
8	Sugihan	6	6
9	Sadang	5	5
10	Bader	3	3
11	Pasean	5	5
12	Kebonharjo	6	6
13	Wangi	4	4
14	Ketodan	3	3
15	Besowo	3	4
16	Ngepon	4	3
17	Kedungmakam	3	3
18	Sekaran	4	4
<b>Jumlah 2015</b>		<b>75</b>	<b>75</b>
<b>Jumlah 2014</b>		<b>75</b>	<b>75</b>
<b>Jumlah 2013</b>		<b>75</b>	<b>75</b>

**Sumber : PLKB**

**Tabel IV. 15**  
**Jumlah Tempat Peribadatan**  
**Di Kecamatan Jatirogo Tahun 2016**

No	Desa	Masjid	Langgar	Gereja	Pura	Wihara
1	Karangtengah	3	15	-	-	-
2	Jombok	2	11	-	-	-
3	Wotsogo	3	26	3	-	-
4	Sidomulyo	2	9	-	-	-
5	Jatiklabang	2	15	-	-	-
6	Dingil	2	9	-	-	-
7	Demit	2	11	-	-	-
8	Sugihan	4	29	1	-	-
9	Sadang	1	23	1	-	-
10	Bader	1	15	-	-	-
11	Pasean	1	14	-	-	-
12	Kebonharjo	3	20	-	-	-
13	Wangi	1	19	-	-	-
14	Ketodan	1	12	-	-	-
15	Besowo	1	25	-	-	-
16	Ngepon	3	17	-	-	-
17	Kedungmakam	1	14	-	-	-
18	Sekaran	1	15	-	-	-
<b>Jumlah 2015</b>		<b>34</b>	<b>299</b>	<b>5</b>	<b>-</b>	<b>-</b>
<b>Jumlah 2014</b>		<b>34</b>	<b>299</b>	<b>5</b>	<b>-</b>	<b>-</b>

**Sumber : Kantor Camat**



**Tabel IV. 16**  
**Jumlah Pemeluk Agama**  
**Di Kecamatan Jatirogo Tahun 2016**

No	Desa	Islam	Kristen	Katholik	Budha	Hindu
1	Karangtengah	2534	1	-	-	-
2	Jombok	1795	108	-	-	-
3	Wotsogo	6285	12	119	-	-
4	Sidomulyo	2088	-	-	-	-
5	Jatiklabang	3600	-	2	-	-
6	Dingil	3898	1	-	-	-
7	Demit	2420	88	-	-	-
8	Sugihan	5737	44	55	-	-
9	Sadang	4954	18	11	-	-
10	Bader	2088	20	7	-	-
11	Pasean	4087	-	8	1	-
12	Kebonharjo	3774	2	-	-	-
13	Wangi	3574	2	-	-	-
14	Ketodan	2173	1	-	-	-
15	Besowo	3117	22	-	-	-
16	Ngepon	3115	7	-	-	-
17	Kedungmakam	2104	-	2	-	-
18	Sekaran	3316	-	3	-	-
<b>Jumlah</b>		<b>60659</b>	<b>326</b>	<b>207</b>	<b>1</b>	<b>-</b>

**Sumber : Kantor Camat**

**Tabel IV. 17**  
**Jumlah Nikah Menurut Tempat Pelaksanaannya**  
**Di Kecamatan Jatirogo Tahun 2016**

<b>No</b>	<b>Bulan</b>	<b>Bedolan</b>	<b>Kantor</b>	<b>Jumlah</b>
1	JANUARI	37	13	50
2	FEBRUARI	49	10	59
3	MARET	44	4	48
4	APRIL	48	4	52
5	MEI	19	2	21
6	JUNI	3	3	6
7	JULI	72	7	79
8	AGUSTUS	10	4	14
9	SEPTEMBER	46	5	51
10	OKTOBER	6	0	6
11	NOVEMBER	14	3	17
12	DESEMBER	2	1	3
<b>Jumlah 2016</b>		<b>350</b>	<b>56</b>	<b>406</b>
<b>Jumlah 2015</b>		<b>181</b>	<b>323</b>	<b>504</b>
<b>Jumlah 2014</b>		<b>181</b>	<b>323</b>	<b>504</b>

**Sumber : KUA**

**Tabel IV. 18**  
**Jumlah Nikah, Talak, Cerai, Dan Rujuk**  
**Di Kecamatan Jatirogo Tahun 2016**

No	Desa	Nikah	Talak	Cerai	Rujuk
1	Karangtengah	16	2	3	-
2	Jombok	18	1	1	-
3	Wotsogo	37	3	3	-
4	Sidomulyo	13	0	3	-
5	Jatiklabang	34	0	3	-
6	Dingil	18	4	3	-
7	Demit	16	1	2	-
8	Sugihan	27	1	7	-
9	Sadang	33	1	4	-
10	Bader	16	0	0	-
11	Pasean	27	3	5	-
12	Kebonharjo	26	5	3	-
13	Wangi	17	0	2	-
14	Ketodan	16	1	1	-
15	Besowo	25	3	1	-
16	Ngepon	30	1	2	-
17	Kedungmakam	14	1	2	-
18	Sekaran	23	7	3	-
<b>Jumlah 2016</b>		<b>406</b>	<b>34</b>	<b>48</b>	<b>-</b>
<b>Jumlah 2015</b>		<b>434</b>	<b>49</b>	<b>50</b>	<b>-</b>
<b>Jumlah 2014</b>		<b>466</b>	<b>20</b>	<b>25</b>	<b>-</b>

Sumber : KUA

**Tabel IV. 19**  
**Jumlah Nikah, Talak, Cerai, Dan Rujuk Menurut Bulan**  
**Di Kecamatan Jatirogo Tahun 2016**

No	Bulan	Nikah	Talak	Cerai	Rujuk
1	JANUARI	50	1	4	-
2	FEBRUARI	59	7	5	-
3	MARET	48	-	-	-
4	APRIL	52	-	-	-
5	MEI	21	8	18	-
6	JUNI	6	2	5	-
7	JULI	79	-	-	-
8	AGUSTUS	14	6	7	-
9	SEPTEMBER	51	-	-	-
10	OKTOBER	6	2	1	-
11	NOVEMBER	17	8	8	-
12	DESEMBER	3	-	-	-
<b>Jumlah 2016</b>		<b>406</b>	<b>34</b>	<b>48</b>	<b>-</b>
<b>Jumlah 2015</b>		<b>434</b>	<b>49</b>	<b>56</b>	<b>-</b>
<b>Jumlah 2014</b>		<b>466</b>	<b>22</b>	<b>36</b>	<b>-</b>

**Sumber : KUA**

**Tabel IV. 20**  
**Jumlah Rumah Tangga Menurut Sumber Penerangan**  
**Di Wilayah Kecamatan Jatirogo Tahun 2016**

No	Desa	Sumber Penerangan			Jumlah
		Listrik PLN	Listrik Non PLN	Lainnya	
1	Karantengah	576	-	-	576
2	Jombok	450	-	-	450
3	Wotsogo	1828	-	-	1828
4	Sidomulyo	537	-	-	537
5	Jatiklabang	937	-	-	937
6	Dingil	985	-	-	985
7	Demit	661	-	-	661
8	Sugihan	1481	-	-	1481
9	Sadang	1294	-	-	1294
10	Bader	553	-	-	553
11	Pasean	990	-	-	990
12	Kebonharjo	944	-	-	944
13	Wangi	961	-	-	961
14	Ketodan	599	-	-	599
15	Besowo	775	-	-	775
16	Ngepon	842	-	-	842
17	Kedungmakam	618	-	-	618
18	Sekaran	863	-	-	863
<b>Jumlah</b>		<b>15.894</b>	<b>-</b>	<b>-</b>	<b>15.894</b>

**Sumber : Koordinator Statistik Kecamatan**

**Tabel IV. 21**  
**Jumlah Bengkel Menurut Jenisnya**  
**Di Wilayah Kecamatan Jatirogo Tahun 2016**

No	Desa	Las	Mobil	Sepeda Motor	Sepeda	Lainnya	Jumlah
1	Karangtengah	-	-	1	1	-	2
2	Jombok	-	-	-	-	1	1
3	Wotsogo	3	-	12	3	-	18
4	Sidomulyo	1	-	1	-	-	2
5	Jatiklabang	-	-	-	1	-	1
6	Dingil	-	-	1	-	-	1
7	Demit	-	-	-	-	-	-
8	Sugihan	3	2	8	2	2	16
9	Sadang	4	2	2	2	2	12
10	Bader	-	-	1	1	-	2
11	Pasean	1	2	2	1	-	6
12	Kebonharjo	3	2	3	1	1	9
13	Wangi	3	-	3	1	-	7
14	Ketodan	-	-	-	-	-	-
15	Besowo	-	-	4	1	-	5
16	Ngepon	-	-	1	1	-	2
17	Kedungmakam	-	-	1	-	-	1
18	Sekaran	-	-	-	-	1	1
<b>Jumlah</b>		<b>18</b>	<b>8</b>	<b>40</b>	<b>15</b>	<b>7</b>	<b>88</b>

**Sumber : Koordinator Statistik Kecamatan**

**Tabel IV. 22**  
**Jumlah Penderita Cacat Menurut Jenisnya**  
**Di Kecamatan Jatirogo Tahun 2016**

No	Desa	Tuna Netra	Tuna Rungu	Tuna Wicara	Cacat Tubuh	Cacat Mental
1	Karangtengah	0	0	1	0	0
2	Jombok	1	0	1	0	4
3	Wotsogo	1	3	3	4	1
4	Sidomulyo	1	1	2	1	0
5	Jatiklabang	3	0	9	3	1
6	Dingil	0	1	2	4	2
7	Demit	0	0	0	3	0
8	Sugihan	2	0	1	0	0
9	Sadang	0	0	5	0	2
10	Bader	4	7	0	0	3
11	Pasean	3	1	0	0	0
12	Kebonharjo	1	0	0	2	4
13	Wangi	1	4	1	1	1
14	Ketodan	1	0	0	0	1
15	Besowo	9	7	2	2	2
16	Ngepon	3	19	1	1	4
17	Kedungmakam	2	9	0	2	3
18	Sekaran	1	4	0	0	1
		1				
<b>Jumlah</b>		<b>34</b>	<b>56</b>	<b>28</b>	<b>23</b>	<b>29</b>

**Sumber : Kantor Camat**

**Tabel IV. 23**  
**Jumlah Alat Komunikasi Menurut**  
**Jenisnya Di Kecamatan Jatirogo Tahun 2016**

	Desa	Jenis Alat Komunikasi			
		Telp Umum	Telp Rumah	TV	Radio
1	Karangtengah	-	13	586	300
2	Jombok	-	16	381	43
3	Wotsogo	-	326	1583	242
4	Sidomulyo	-	5	392	401
5	Jatiklabang	-	12	610	102
6	Dingil	-	1	822	330
7	Demit	-	-	454	336
8	Sugihan	-	214	1137	457
9	Sadang	-	163	994	432
10	Bader	-	59	420	307
11	Pasean	-	139	779	394
12	Kebonharjo	-	57	806	476
13	Wangi	-	12	693	200
14	Ketodan	-	-	409	194
15	Besowo	-	-	535	309
16	Ngepon	-	-	521	340
17	Kedungmakam	-	-	300	105
18	Sekaran	-	-	568	25
<b>Jumlah</b>		<b>-</b>	<b>1.017</b>	<b>11990</b>	<b>4993</b>

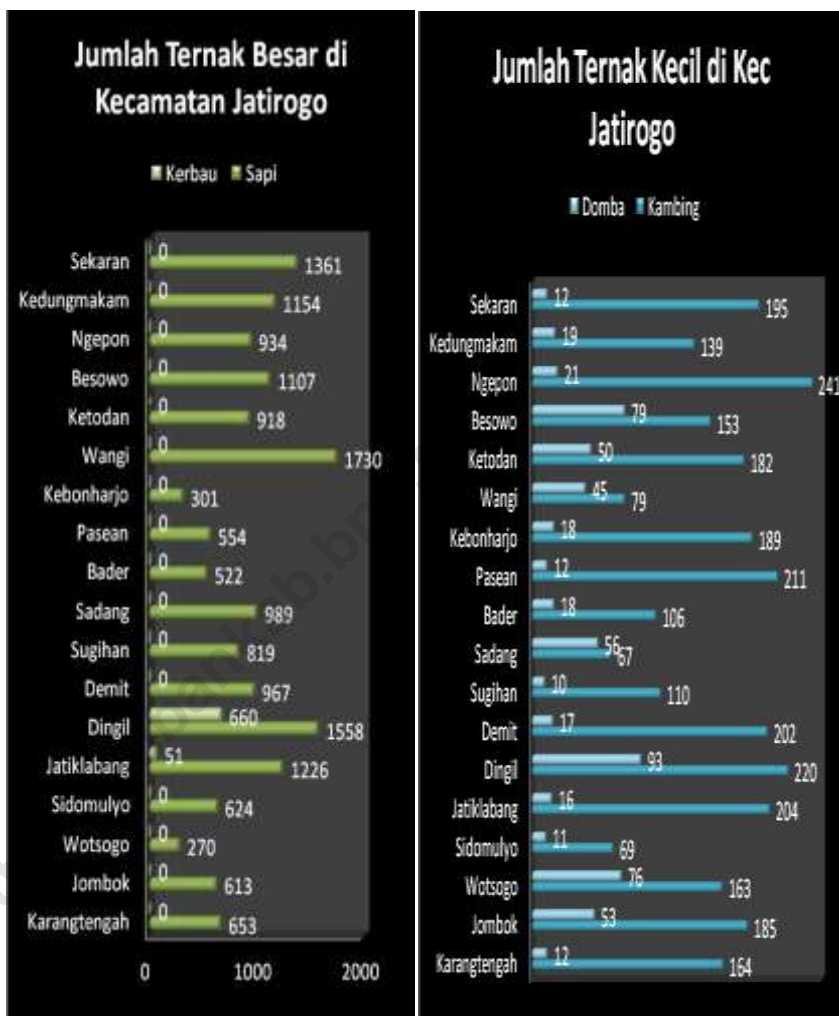
**Sumber: Kantor Camat**



<https://tubankab.bps.go.id>

# **PERTANIAN DAN PETERNAKAN**

## JUMLAH TERNAK MENURUT JENISNYA DI KECAMATAN JATIROGO TAHUN 2016



**Tabel V. 1**  
**Realisi Luas Panen, Produktivitas, Produksi Padi dan Palawija**  
**Di Wilayah Kecamatan Kerek Tahun 2016**

No	Komoditi	Luas Panen (Ha)	Provitas (Kw/Ha)	Produksi(Ton)
1	Padi Sawah	2980	53,22	15861
2	Padi Gogo	121	60,83	736
3	Jagung	2691	44,68	12023
4	Kedelai	21	9,52	20
5	K. Tanah	155	11,61	180
6	K. Hijau	216	7,45	161
7	Ubi Kayu	155	584,00	9052
8	Ubi Jalar	66	282,27	1863

**Sumber : DINAS PERTANIAN Kab. TUBAN**

**Sumber : Mantri Pertanian**

**Tabel V. 2**  
**Populasi Ternak Besar Menurut Jenisnya**  
**Di Wilayah Kecamatan Jatirogo Tahun 2016**

No	Desa	Jenis Ternak		
		Sapi	Kerbau	Kuda
1	Karangtengah	653	0	0
2	Jombok	613	0	0
3	Wotsogo	270	0	0
4	Sidomulyo	624	0	0
5	Jatiklabang	1226	51	0
6	Dingil	1558	660	0
7	Demit	967	0	0
8	Sugihan	819	0	0
9	Sadang	989	0	0
10	Bader	522	0	0
11	Pasean	554	0	0
12	Kebonharjo	301	0	0
13	Wangi	1730	0	0
14	Ketodan	918	0	0
15	Besowo	1107	0	0
16	Ngepon	934	0	0
17	Kedungmakam	1154	0	0
18	Sekaran	1361	0	0
<b>Jumlah</b>		<b>16.300</b>	<b>711</b>	<b>0</b>

**Sumber: Mantri Ternak**

**Tabel V. 3**  
**Populasi Ternak Kecil Menurut jenisnya**  
**Di Wilayah Kecamatan Jatirogo Tahun 2016**

No	Desa	Jenis Ternak		
		Kambing	Domba	Babi
1	Karangtengah	164	12	-
2	Jombok	185	53	-
3	Wotsogo	163	76	-
4	Sidomulyo	69	11	-
5	Jatiklabang	204	16	-
6	Dingil	220	93	-
7	Demit	202	17	-
8	Sugihan	110	10	-
9	Sadang	67	56	-
10	Bader	106	18	-
11	Pasean	211	12	-
12	Kebonharjo	189	18	-
13	Wangi	79	45	-
14	Ketodan	182	50	-
15	Besowo	153	79	-
16	Ngepon	241	21	-
17	Kedungmakam	139	19	-
18	Sekaran	195	12	-
<b>Jumlah</b>		<b>2879</b>	<b>618</b>	<b>-</b>

**Sumber: Mantri Ternak**

<https://tubankab.bps.go.id>

# INDUSTRI DAN PERDAGANGAN

**JUMLAH WARUNG, TOKO DAN PASAR  
DIKECAMATAN JATIROGO TAHUN 2016**



**Tabel VI. 1**  
**Jumlah Perusahaan Industri Dan Tenaga Kerja**  
**Di Wilayah Kecamatan Jatirogo Tahun 2016**

No	Desa	Kerupuk		Tahu&Tempe		Penggilingan Padi	
		Jml	Tenaga Kerja	Jml	Tenaga Kerja	Jml	Tenaga Kerja
1	Karangtengah	-	-	36	72	2	4
2	Jombok	1	7	12	12	1	2
3	Wotsogo	4	54	32	64	2	4
4	Sidomulyo	-	-	-	-	1	2
5	Jatiklabang	-	-	5	12	1	2
6	Dingil	-	-	-	-	2	4
7	Demit	-	-	-	-	4	8
8	Sugihan	-	-	7	14	2	4
9	Sadang	-	-	12	24	1	2
10	Bader	-	-	26	52	1	2
11	Pasean	4	52	33	66	4	8
12	Kebonharjo	-	-	7	14	2	4
13	Wangi	-	-	2	4	4	8
14	Ketodan	-	-	-	-	3	6
15	Besowo	-	-	-	-	3	6
16	Ngepon	-	-	22	44	3	6
17	Kedungmakam	-	-	-	-	4	8
18	Sekaran	-	-	-	-	1	2
<b>Jumlah</b>		<b>9</b>	<b>113</b>	<b>194</b>	<b>378</b>	<b>41</b>	<b>82</b>

**Sumber : Koordinator Statistik Kecamatan**



Lanjutan Tabel VI. 1

No	Desa	Es		Bata & Genteng		Kayu / Mebel	
		Jml	Tenaga Kerja	Jml	Tenaga Kerja	Jml	Tenaga Kerja
1	Karangtengah	-	-	1	6	2	6
2	Jombok	-	-	-	-	-	-
3	Wotsogo	-	-	14	91	3	42
4	Sidomulyo	-	-	4	21	-	-
5	Jatiklabang	-	-	7	35	-	-
6	Dingil	-	-	-	-	-	-
7	Demit	-	-	-	-	-	-
8	Sugihan	-	-	17	85	5	20
9	Sadang	-	-	-	-	1	4
10	Bader	-	-	-	-	1	12
11	Pasean	-	-	-	-	1	3
12	Kebonharjo	-	-	1	6	1	6
13	Wangi	-	-	-	-	-	-
14	Ketodan	-	-	-	-	-	-
15	Besowo	-	-	-	-	2	10
16	Ngepon	-	-	6	20	-	-
17	Kedungmakam	-	-	1	6	-	-
18	Sekaran	-	-	-	-	1	4
<b>Jumlah</b>		-	-	<b>51</b>	<b>270</b>	<b>17</b>	<b>107</b>

Sumber : Koordinator Statistik Kecamatan

**Tabel VI. 2**  
**Jumlah Restoran/Depot/Warung & Pasar/Toko**  
**Di Wilayah Kecamatan Jatirogo Tahun 2016**

No	Desa	Restoran/ Rmh Makan	Depot/ Warung	Pasar	Toko/ Kios
1	Karantengah	-	7	-	22
2	Jombok	-	3	-	14
3	Wotsogo	2	98	1	137
4	Sidomulyo	-	1	-	17
5	Jatiklabang	-	6	-	18
6	Dingil	-	7	1	9
7	Demit	-	6	-	20
8	Sugihan	-	22	2	47
9	Sadang	-	46	1	366
10	Bader	-	4	-	15
11	Pasean	-	6	-	16
12	Kebonharjo	-	19	-	58
13	Wangi	-	9	-	23
14	Ketodan	-	6	-	14
15	Besowo	-	10	-	40
16	Ngepon	-	25	-	37
17	Kedungmakam	-	3	-	17
18	Sekaran	-	4	-	17
<b>Jumlah</b>		<b>2</b>	<b>282</b>	<b>5</b>	<b>887</b>

**Sumber : Koordinator Statistik Kecamatan**

<https://tubankab.bps.go.id>

# PERHUBUNGAN

**Tabel VII. 1**  
**Panjang Jalan Menurut Jenisnya Tiap Desa**  
**Di Wilayah Kecamatan Jatirogo Tahun 2016**

No	Desa	Diaspal (Km)	Batu/Kerikil ( Km )	Tanah (Km)
1	Karangtengah	8	-	-
2	Jombok	8	-	-
3	Wotsogo	8	-	-
4	Sidomulyo	7	-	-
5	Jatiklabang	6	-	-
6	Dingil	7	-	-
7	Demit	6	-	-
8	Sugihan	8	-	-
9	Sadang	11	-	-
10	Bader	7	-	-
11	Pasean	7	-	-
12	Kebonharjo	7	-	-
13	Wangi	4	-	-
14	Ketodan	4	-	-
15	Besowo	8	-	-
16	Ngepon	9	-	-
17	Kedungmakam	8	-	-
18	Sekaran	10	-	-
<b>Jumlah</b>		<b>133</b>	<b>-</b>	<b>-</b>

**Sumber : Koordinator Statistik Kecamatan**

**Tabel VII. 2**  
**Jumlah Kendaraan Tak Bermotor Menurut Jenisnya**  
**Di Wilayah Kecamatan Jatirogo Tahun 2016**

No	Desa	Sepeda	Becak	Dokar	Cikar	Jumlah
1	Karangtengah	142	9	4	3	160
2	Jombok	117	23	1	-	142
3	Wotsogo	737	51	1	7	797
4	Sidomulyo	86	2	1	-	89
5	Jatiklabang	178	-	-	4	184
6	Dingil	232	-	-	13	244
7	Demit	335	-	-	86	422
8	Sugihan	668	281	-	31	979
9	Sadang	569	293	-	11	868
10	Bader	115	17	4	1	139
11	Pasean	302	15	2	-	321
12	Kebonharjo	280	4	2	5	293
13	Wangi	251	-	7	-	260
14	Ketodan	128	-	4	-	132
15	Besowo	176	-	17	-	193
16	Ngepon	157	-	-	4	161
17	Kedungmakam	329	3	-	15	344
18	Sekaran	176	-	-	2	177
<b>Jumlah</b>		<b>4978</b>	<b>698</b>	<b>43</b>	<b>182</b>	<b>5902</b>

**Sumber: Koordinator Statistik Kecamatan**

**Tabel VII. 3**  
**Jumlah Kendaraan Bermotor Menurut Jenisnya**  
**Di Wilayah Kecamatan Jatirogo Tahun 2016**

No	Desa	Sepeda Motor	Jeep	Sedan
1	Karangtengah	114	-	3
2	Jombok	202	4	2
3	Wotsogo	421	18	24
4	Sidomulyo	88	-	2
5	Jatiklabang	160	-	4
6	Dingil	152	-	1
7	Demit	224	6	1
8	Sugihan	308	4	5
9	Sadang	302	-	2
10	Bader	227	1	2
11	Pasean	165	1	1
12	Kebonharjo	143	-	7
13	Wangi	164	-	1
14	Ketodan	181	-	1
15	Besowo	101	-	1
16	Ngepon	99	-	1
17	Kedungmakam	202	-	1
18	Sekaran	128	-	1
<b>Jumlah</b>		<b>3379</b>	<b>34</b>	<b>59</b>

**109**Sumber : Koordinator Statistik Kecamatan

Lanjutan Tabel VII. 3

No	Desa	Colt Stesen	Colt Pick Up	Truk	Bus	Lainnya
1	Karangtengah	-	-	1	0	-
2	Jombok	2	1	3	0	-
3	Wotsogo	18	18	30	0	-
4	Sidomulyo	2	2	1	0	-
5	Jatiklabang	1	1	3	0	-
6	Dingil	3	-	5	0	-
7	Demit	3	1	1	0	-
8	Sugihan	20	20	12	0	-
9	Sadang	16	10	6	0	-
10	Bader	7	-	2	0	-
11	Pasean	4	3	2	0	-
12	Kebonharjo	10	7	2	0	-
13	Wangi	-	6	1	0	-
14	Ketodan	1	-	3	0	-
15	Besowo	4	4	1	0	-
16	Ngepon	3	-	2	0	-
17	Kedungmakam	2	-	2	0	-
18	Sekaran	-	-	4	0	-
<b>Jumlah</b>		<b>96</b>	<b>73</b>	<b>81</b>	<b>0</b>	<b>-</b>

Sumber: Koordinator Statistik Kecamatan

<https://tubankab.bps.go.id>

# KEUANGAN



**REALISASI PBB DI WILAYAH KECAMATAN JATIROGO  
TAHUN 2016**



**Tabel VIII. 1**  
**Baku Dan Realisasi PBB Tiap Desa**  
**Di Wilayah Kecamatan Jatirogo Tahun 2016**

No	Desa	Baku (Rp)	Realisasi (Rp)	Persentase
1	Karantengah	32.993.839	32.993.839	100%
2	Jombok	33.613.232	33.613.232	100%
3	Wotsogo	110.581.138	110.581.138	100%
4	Sidomulyo	42.610.501	42.610.501	100%
5	Jatiklabang	64.895.710	64.895.710	100%
6	Dingil	63.327.253	63.327.253	100%
7	Demit	51.646.351	51.646.351	100%
8	Sugihan	102.378.769	102.378.769	100%
9	Sadang	76.969.838	76.969.838	100%
10	Bader	55.412.817	55.412.817	100%
11	Pasean	69.275.830	69.275.830	100%
12	Kebonharjo	76.036.923	76.036.923	100%
13	Wangi	64.416.839	64.416.839	100%
14	Ketodan	33.871.923	33.871.923	100%
15	Besowo	63.908.911	63.908.911	100%
16	Ngepon	78.503.812	78.503.812	100%
17	Kedungmakam	29.646.956	29.646.956	100%
18	Sekaran	42.186.875	42.186.875	100%
<b>Jumlah 2016</b>		<b>1.092.277.162</b>	<b>1.092.277.162</b>	
<b>Jumlah 2015</b>		<b>830.567.314</b>	<b>830.567.314</b>	
<b>Jumlah 2014</b>		<b>839.547.430</b>	<b>839.547.430</b>	

Sumber : Kantor Camat

**Tabel VIII. 2**  
**Jumlah Penerimaan Uang Pembangunan Desa**  
**Di Wilayah Kecamatan Jatirogo Tahun 2016**

No	Desa	Swadaya (000 Rp)	Pusat (000 Rp)	Jumlah (000 Rp)
1	Karangtengah	0	670.874	670.874
2	Jombok	0	668.305	668.305
3	Wotsogo	0	686.784	686.784
4	Sidomulyo	0	675.273	675.273
5	Jatiklabang	0	731.925	731.925
6	Dingil	0	714.385	714.385
7	Demit	0	673.815	673.815
8	Sugihan	0	678.485	678.485
9	Sadang	0	713.457	713.457
10	Bader	0	674.906	674.906
11	Pasean	0	691.998	691.998
12	Kebonharjo	0	685.135	685.135
13	Wangi	0	699.504	699.504
14	Ketodan	0	696.359	696.359
15	Besowo	0	695.928	695.928
16	Ngepon	0	686.657	686.657
17	Kedungmakam	0	684.886	684.886
18	Sekaran	0	689.729	689.729
<b>Jumlah 2016</b>		<b>0</b>	<b>295.000</b>	<b>830.990</b>

**Sumber : Kantor Camat**

# DATA

## MENCERDASKAN BANGSA



BADAN PUSAT STATISTIK  
KABUPATEN TUBAN  
Jl. Manunggal 08 Palang - Tuban Telp. 0356-321974  
e-mail : bps3523@bps.go.id