

LABEL SEMENTAIA
SENSUS BARANG 2014

Ruang	ID	Lokasi	Petugas
B2309	21-0403,0721-1	CB 12	FAP

33080.030

Katalog BPS : 1403.3308

K
D
A
N
G
L
U
W
A
R

KECAMATAN NGLUWAR
KABUPATEN MAGELANG



DALAM ANGKA
TAHUN 2002

BPS BADAN PUSAT STATISTIK KABUPATEN MAGELANG

315.98

Kec.
Inc.

BPS Badan Pusat Statistik

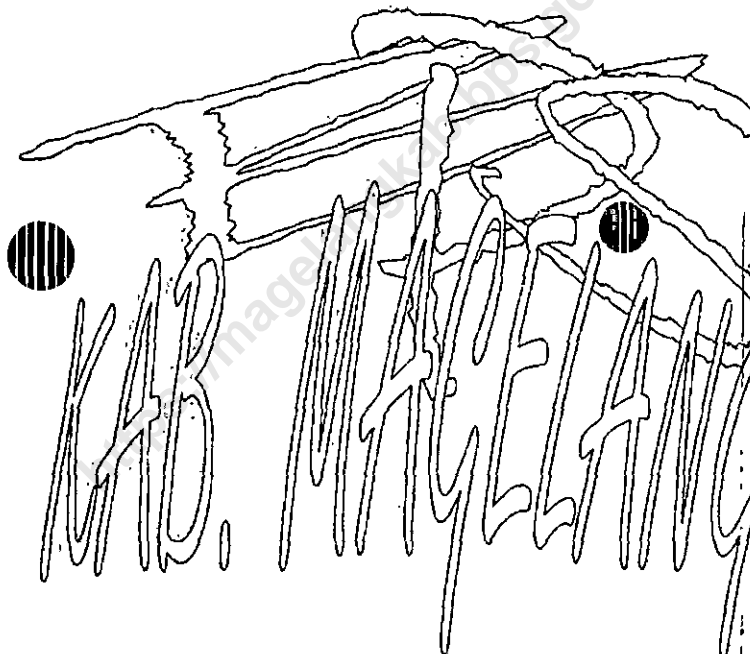
BPS

BADAN PUSAT STATISTIK KABUPATEN MA
Jl. Let. Tukiyat No. 4 Telp. (0293) 788143 Fax. (0293) 788143 Kota M
E-Mail : bps3308@magelang.wasantara.net.id



Katalog BPS : 1403.3308

KECAMATAN NGLUWAR KABUPATEN MAGELANG



DALAM ANGKA TAHUN 2002

BPS BADAN PUSAT STATISTIK KABUPATEN MAGELANG

No. P. : 10.0404.1643
M F N : 352
MILIK: UPT, PERPUSTAKAAN & DUK. S
BPS - JAKARTTA

MOTTO

I. DATA SULIT DAN MAHAL, TETAPI LEBIH
SULIT DAN MAHAL MEMBANGUN TANPA
DATA.

II. PERENCANAAN TANPA DATA YANG
DAPAT DIPERCAYA BAGAIKAN BERLAY
TANPA KEMUDI

SAMBUTAN

Assalamu 'alaikum Wr. Wb

Dengan memanjatkan puji syukur kehadiran Tuhan Yang Maha Esa, kami sambut gembira penerbitan buku "KECAMATAN NGLUWAR DALAM ANGKA". Guna mendukung pelaksanaan Otonomi Daerah, penyediaan data sampai wilayah terkecil menjadi kebutuhan yang sangat mendesak dan mutlak diperlukan. Untuk itu kami berharap agar penganekaragaman data statistik sampai wilayah terkecil dapat ditingkatkan, baik dari segi jenis, kualitas data maupun ketepatan waktu penyajiannya.


Kepada semua Instansi/Dinas/Lembaga baik Pemerintah maupun Swasta di Kecamatan Ngluwar yang telah membantu terwujudnya buku ini, kami sampaikan terima kasih.

Kami berharap agar kerjasama lebih ditingkatkan dalam penyusunan buku ini dan dapat dilanjutkan untuk masa yang akan datang.

Akhirnya, semoga publikasi ini dapat dimanfaatkan sebagai dasar perencanaan dan evaluasi pelaksanaan pembangunan yang berkesinambungan di wilayah ini.

Wassalamu 'alaikum Wr. Wb

Ngluwar, Desember 2003
Camat Ngluwar



Drs. S U J A D I
NIP.010208305

KATA PENGANTAR

KECEMILAN NGLUWAR DALAM LANGKA adalah publikasi tahunan yang diterbitkan oleh Mantri Statistik. Publikasi ini menyajikan data secara komprehensif dari berbagai bidang. Buku ini dimaksudkan untuk memberi gambaran tentang keadaan geografis, ciri-ciri, dan keadaan sosial ekonomi penduduk tingkat kecamatan.


Publikasi tahun 2002 merupakan lanjutan publikasi tahun sebelumnya, memuat beberapa perubahan dan perbaikan, penambahan dan penyederhanaan tabel-tabel. Dalam semua tabel telah diusahakan untuk dapat menyajikan data tahun terakhir. Jika data tahun terakhir belum tersedia, maka disajikan data tahun sebelumnya.

Kami menyadari bahwa publikasi ini dapat terwujud berkat kerjasama dan partisipasi yang baik dari berbagai pihak. Oleh karenanya kami ucapkan terima kasih kepada :

1. Yth. Kepala Badan Pusat Statistik Kabupaten Magelang
2. Yth. Camat Ngluwar beserta jajarannya
3. Yth. Kepala Instansi/Dinas/Lembaga/Badan baik Pemerintah maupun Swasta
4. Yth. Kepala Desa beserta jajarannya

Publikasi ini masih banyak kekurangannya. demi perbaikan dan penyempurnaan di masa datang, tanggapan dan saran yang bersifat membangun sangat kami harapkan. Semoga publikasi ini dapat bermanfaat bagi kita semua.

Ngluwar, Desember 2003
Mantri Statistik
Kecamatan Ngluwar



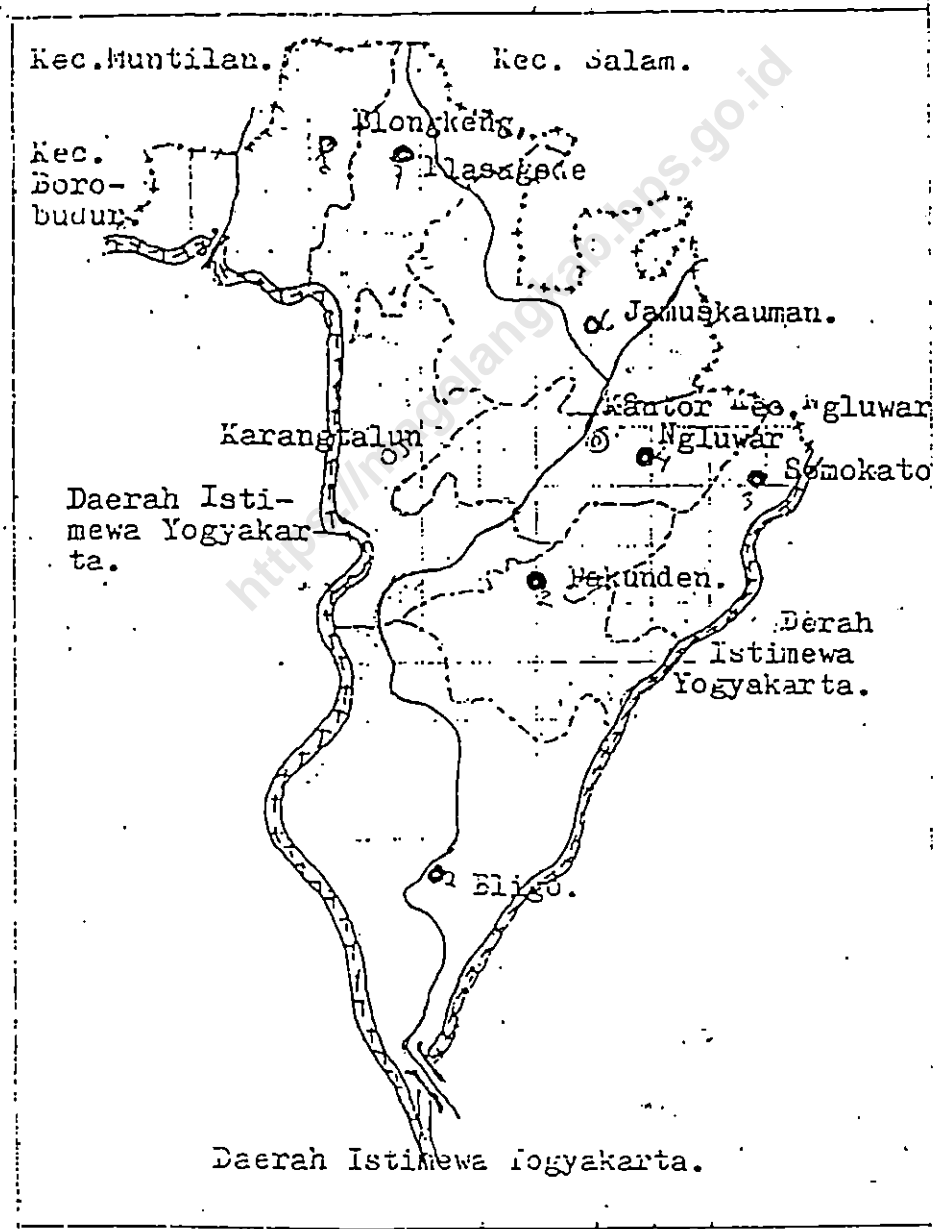
M. M. M. A. N.
NIP.340007963

DAFTAR ISI

	HAL.
MOTTO.....	
SAMBUTAN CAMAT NGLUWAR.....	
KATA PENGANTAR.....	
Peta Kecamatan Ngluwar.....	
Peta Kabupaten Magelang.....	
TABEL-TABEL	
1. LETAK GEOGRAFIS	
1.1 Geografi Kecamatan Ngluwar.....	
1.2 Luas Wilayah Menurut Jenis Penggunaan Tanah dan Desa.....	
1.3 Luas Wilayah Menurut Jenis Penggunaan Tanah Kecamatan.....	5-
1.4 Banyaknya Hari Hujan Dan Curah Hujan.....	
2. SARANA DAN PRASARANA PEMERINTAHAN DESA	
2.1 Banyaknya Dusun, RW, dan RT Tiap Desa.....	
2.2 Banyaknya Balai Desa Dan Kantor Desa.....	
2.3 Nama Kepala Desa Dan Sekretaris Desa.....	
3. SOSIAL KEPENDUDUKAN	
3.1 Jumlah Penduduk Menurut Kewarganegaraan.....	
3.2 Jumlah Penduduk Menurut Jenis Kelamin.....	
3.3 Jumlah Penduduk Menurut Kelompok Umur Dan Angkatan Kerja.....	
3.4 Kepadatan Penduduk.....	
3.5 Rata-Rata Jumlah Jiwa Tiap Rumah Tangga.....	
3.6 Mutasi Penduduk.....	18-
3.7 Tingkat Kelahiran Kasar (CRUDE BIRTH RATE).....	
3.8 Tingkat Kematian Kasar (CRUDE DEATH RATE).....	
3.9 Jumlah Penduduk Menurut Mata Pencabarian	22-
3.10 Banyaknya Bangunan Tempat Tinggal.....	
3.11 Jumlah Tahapan Kesejahteraan Rakyat.....	
3.12 Jumlah Tahapan Kesejahteraan Rakyat (lanjutan).....	
3.13 Jumlah Peserta KB Aktif.....	
3.14 Jumlah Nikah, Talak/Cerai, Dan Rujuk.....	

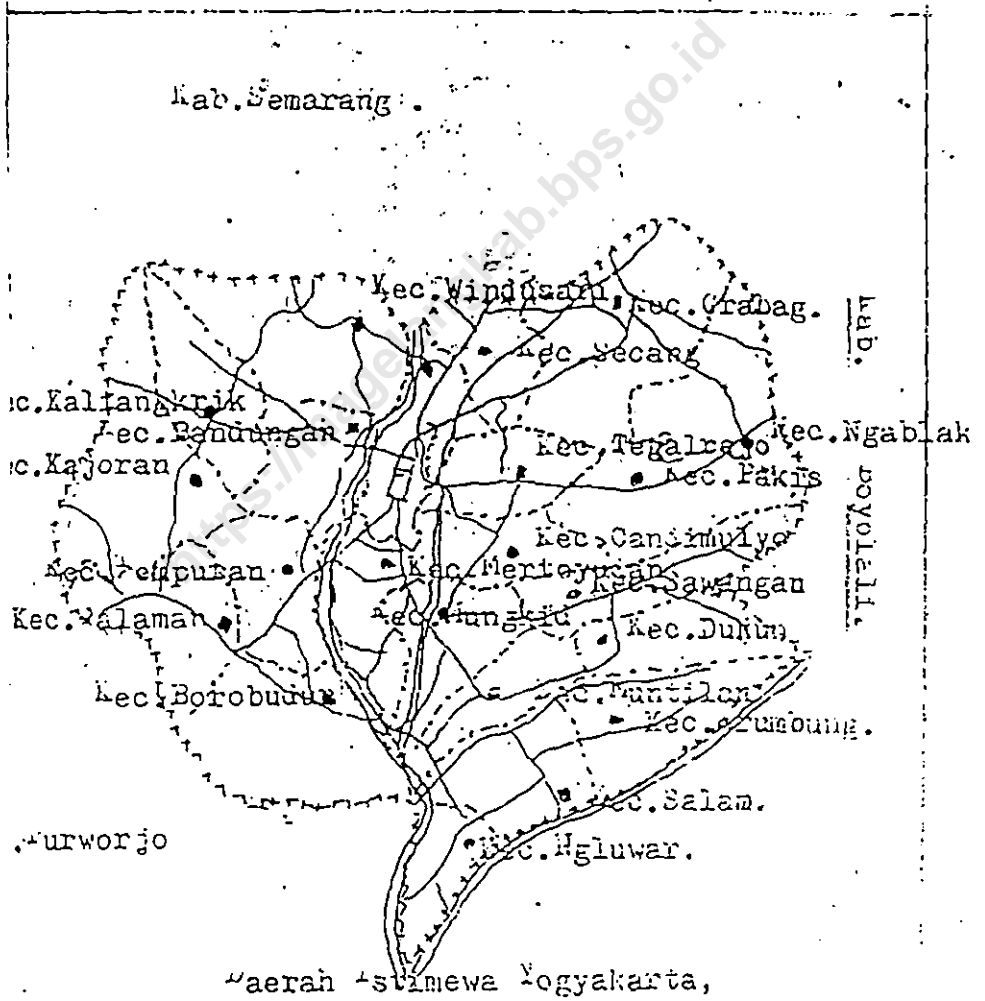
4. PENDIDIKAN	
4.1 Jumlah Sekolah P&K Menurut Jenis Sekolah.....	29
4.2 Jumlah Sekolah Non P&K.....	30
4.3 Jumlah Murid SD s/d SLTA.....	31
4.4 Jumlah Murid Madrasah Dan Pondok Pesantren.....	32
4.5 Jumlah Guru SD s/d SLTA.....	33
4.6 Jumlah Guru Madrasah Dan Pondok Pesantren.....	34
5. PERTANIAN	
5.1 Tanaman Perkebunan Rakyat.....	35
5.2 Ternak Besar Dan Kecil.....	36
5.3 Ternak Unggas.....	37
5.4 Produksi Telor Ayam Dan Unggas.....	38
5.5 Produksi Ikan Air Tawar Di Perairan Umum Dan Kolam.....	39
5.6 Produksi Mina Padi Secara Tumpang Sari.....	40
5.7 Produksi Ikan Air Tawar Menurut Jenisnya.....	41-42
6. INDUSTRI	
6.1 Jumlah Usaha Industri.....	43
7. EKONOMI DAN KEUANGAN	
7.1 Jumlah Pasar.....	44
8. TRANSPORTASI DAN TELEKOMUNIKASI	
8.1 Banyaknya Sarana Angkutan Darat.....	45
8.2 Banyaknya Sarana Telekomunikasi.....	46
8.3 Panjang Jalan.....	47
9. PEMBANGUNAN	
9.1 Sumber Dana Proyek Pembangunan Desa.....	48-49
10. PEMILU	
10.1 Jumlah Penduduk Dan Pemilih Yang Terdaftar Pada Pemilu 1997.....	50

PETA KECAMATAN NGLUWAR



Daerah Istimewa Yogyakarta.

PETA KABUPATEN DAERAH TINGKAT II MAGELANG



1. GEOGRAFI KECAMATAN NGLUWAR

Tabel 1.1

A. BATAS-BATAS WILAYAH KECAMATAN NGLUWAR	
1	Sebelah Utara Kecamatan Salam
2	Sebelah Timur Propinsi DIY (Kecamatan Tempel Kabupaten Sleman)
3	Sebelah Selatan Kecamatan Seyegan
4	Sebelah Barat Kecamatan Borobudur
B. KETINGGIAN IBUKOTA KEC. NGLUWAR DARI PERMUKAAN LAUT	
Tinggi Wilayah Kec. Ngluwar = 202 M DPL.	
C. JARAK DARI IBUKOTA KEC. NGLUWAR KE DAERAH DAN DESA	
Nama Daerah/Desa	Jarak (km)
1	Ibukota Kabupaten Magelang 18
2	Bligo 5,5
3	Pakunden 1,5
4	Somokaton 4
5	Ngluwar 0,6
6	Karangtalun 4
7	Jamuskauman 1,5
8	Plosogede 4
9	Blongkeng 5

LUAS WILAYAH MENURUT JENIS PENGGUNAAN
TANAH DAN DESA PADA AKHIR TAHUN 2002

Tabel 1.2

Desa	Tanah Sawah	Tanah Tegalan	Bangunan/ Pekarangan	Hutan Negara	Lain-lain	Jumlah
(1)	(2)	(3)	(4)	(5)	(6)	(7)
Bligo	309,6	4,081	38,995	-	41,598	496,173
Pakunden	171,2	8,000	83,805	-	45,814	308,823
Somokaton	92,1	-	43,635	-	44,635	180,000
Ngluwar	101,6	-	95,141	-	3,214	290,000
Karangtalun	144,2	-	81,045	-	8,503	236,338
Jamuskauman	168,1	-	77,719	-	14,132	259,932
Plosogede	179,1	-	61,735	-	20,687	264,547
Blongkeng	143,7	14,298	29,206	-	21,525	207,544
Jumlah	1399,6	29,298	612,966	-	201,108	2243,544

Sumber Data: Monografi Desa

LUAS WILAYAH MENURUT JENIS PENGGUNAAN TANAH
KECAMATAN NGLUWAR DIPERINCI PER DESA TAHUN 2002

Tabel 1.3

DESA	TANAH SAWAH		
	Irigasi Teknis	Irigasi Sederhana	Tadah Hujan
(1)	(2)	(3)	(4)
Bligo	55	230	25
Pakunden	-	171	-
Somokaton	-	92	-
Ngluwar	-	192	-
Karangtalun	-	144	-
Jamuskauman	-	168	-
Plosogede	-	179	-
Blongkeng	-	144	-
Jumlah	55	1320	25

Sumber data: Monografi Desa

**LUAS WILAYAH MENURUT JENIS PENGGUNAAN TANAH
KECAMATAN NGLUWAR DIPERINCI PER DESA TAHUN 2002**

Tabel 1.3 Lanjutan

DESA	TANAH KERING		
	Pekarangan Bangunan	Tegalan/ Kebunan	Padang Gembala
(5)	(6)	(7)	(8)
Bligo	139	5	-
Pakunden	84	8	-
Somokaton	43	-	-
Ngluwar	91	-	-
Karangtalun	81	3	-
Jamuskauman	78	-	-
Plosogede	65	-	-
Blongkeng	28	-	-
Jumlah	609	16	-

Sumber data: Monografi Desa

LUAS WILAYAH MENURUT JENIS PENGGUNAAN TANAH
KECAMATAN NGLUWAR DIPERINCI PER DESA
TAHUN 2002

Tabel 1.3 Lanjutan

DESA	TANAH KERING		
	Tambak/ Kolam (Ha)	Rawa	Hutan Negara
(1)	(8)	(9)	(10)
Bligo	2,50	-	-
Pakunden	1,35	-	-
Somokaton	2,00	-	-
Ngluwar	1,60	-	-
Karangtalun	1,50	-	-
Jamuskauman	1,70	-	-
Plosogede	1,66	-	-
Blongkeng	1,50	-	-
Jumlah	13,21	-	-

Sumber data: Monografi Desa

LUAS WILAYAH MENURUT JENIS PENGGUNAAN TANAH
KECAMATAN NGLUWAR DIPERINCI PER DESA TAHUN 2002

Tabel 1.3 Lanjutan

DESA	TANAH KERING		
	Perkebunan Negara/ Swasta	Lain-lain, Sungai, Jalan	Jumlah Luas daerah
(1)	(11)	(12)	(13)
Bligo	-	42	496
Pakunden	-	46	309
Somokaton	-	45	180
Ngluwar	-	7	290
Karangtahun	-	8	236
Jamuskauman	-	14	260
Plosogede	-	21	265
Blongkeng	-	22	208
Jumlah	-	205	2244

Sumber data: Monografi Desa

BANYAKNYA HARI HUJAN DAN CURAH HUJAN
DI KECAMATAN NGLUWAR PADA TAHUN 2002

Tabel 1.4

Bulan	Jumlah Hujan (mm)	Jumlah Hari Hujan (hari)
(1)	(2)	(3)
Januari	R	R
Februari	R	R
Maret	R	R
April	R	R
Mei	R	R
Juni	R	R
Juli	R	R
Agustus	R	R
September	R	R
Oktober	R	R
Nopember	R	R
Desember	R	R
Jumlah	R	R

Sumber Data: Dipertan

BANYAKNYA DUSUN, RW DAN RT TIAP DESA
DI KECAMATAN NGLUWAR PADA TAHUN 2002

Tabel 2.1

Desa	Banyaknya		
	Dusun	Rukun Warga	Rukun Tetangga
(1)	(2)	(3)	(4)
Bligo	12	12	65
Pakunden	9	9	35
Somokaton	5	5	26
Ngluwar	9	9	40
Karangtalun	10	10	43
Januskauman	9	9	44
Plosogede	9	9	42
Blongkeng	7	7	21
Jumlah	70	70	316

Sumber data: Monografi Desa

BANYAKNYA BALAI DESA DAN KANTOR DESA
DI KECAMATAN NGLUWAR DIPERINCI TIAP DESA PADA TAHUN 2002

Tabel 2.2

Desa	Banyaknya	
	Balai Desa	Kantor Desa
(1)	(2)	(3)
Bligo	1	1
Pakunden	1	1
Sornokaton	1	1
Ngluwar	1	1
Karangtalun	1	1
Jamuskauman	1	1
Plosogede	1	1
Blongkeng	1	1
Jumlah	8	8

Sumber Data: Monografi Desa

NAMA KEPALA DESA DAN SEKRETARIS DESA
DI KECAMATAN NGLUWAR PADA TAHUN 2002

Tabel 2.3

Desa	Nama-Nama	
	Kepala Desa	Sekretaris Desa
(1)	(2)	(3)
Bligo	Sukino	Safrudin S.Ag
Pakunden	Sisyanto	Wiharjono
Somokaton	Th. Suparyatun	Subagyo
Ngluwar	Sudiyono	Basuki
Karangtalun	Rochaeni	Muzaeni
Jamuskauman	Sutarjo	Yudo Prabowo
Plosogede	R. Hartono	Sutadi S.Sos
Blongkeng	Achmad Fuadi	Rina S Ama Pd
Jumlah	8	8

Sumber Data: Kantor Kecamatan

JUMLAH PENDUDUK DIPERINCI TIAP DESA MENURUT KEWARGANEGARAAN DI
KECAMATAN NGLUWAR PADA TAHUN 2002

Tabel 3.1

Desa	Penduduk		Jumlah
	Warga Negara Indonesia	Warga Negara Asing	
(1)	(2)	(3)	(4)
Bligo	4874	-	4874
Pakunden	3297	-	3297
Somokaton	2358	-	2358
Ngluwar	4640	-	4640
Karangtalun	3406	-	3406
Jamuskauman	3748	-	3748
Plosogede	3810	-	3810
Blongkeng	2521	-	2521
Jumlah	28654	-	28654
Tahun sebelumnya	28339	-	28339

Sumber data: Monografi Desa

JUMLAH PENDUDUK KECAMATAN NGLUWAR
DIPERINCI MENURUT JENIS KELAMIN PADA TAHUN 2002

Tabel 3.2

Desa	Dewasa		Anak-anak		Jumlah
	Laki-laki	Perem puan	Laki-laki	Perem puan	
(1)	(2)	(3)	(4)	(5)	(6)
Bligo	1857	1974	571	476	4874
Pakunden	1207	1221	418	451	3297
Somokaton	882	920	293	263	2358
Ngluwar	1901	1926	458	355	4640
Karangtalun	1187	1257	475	487	3406
Jamuskauman	1326	1357	564	501	3748
Plosogede	1416	1516	487	391	3810
Blongkeng	911	905	378	327	2521
Jumlah	10683	11076	3644	3251	28654
Tahun Sebelumnya	9978	10487	4157	3717	28339

Sumber Data: Monografi Desa

BANYAKNYA PENDUDUK DIPERINCI MENURUT KELOMPOK UMUR
DAN ANGKATAN KERJA DI KECAMATAN NGLUWAR PADA TAHUN 2002

Tabel 3.3

Kelompok Umur (dalam tahun)	Menurut Jenis Kelamin		
	Laki-laki	Perempuan	Jumlah
(1)	(2)	(3)	(4)
0 – 4	1204	1029	2233
5 – 9	1212	1074	2286
10 – 14	1246	1148	2394
15 – 19	1372	1146	2518
20 – 24	984	865	1849
25 – 29	956	1036	1992
30 – 39	2145	2310	4455
40 – 49	1915	1839	3754
50 – 59	1358	1615	2973
60 +	1935	2265	4200
Jumlah	14327	14327	28654
Tahun Sebelumnya	14135	14204	28339

Sumber data: Monografi Desa

**KEPADATAN PENDUDUK KECAMATAN NGLUWAR
DIPERINCI TIAP DESA PADA TAHUN 2002**

Tabel 3.4

Desa	Luas Wilayah (Km)	Jumlah Penduduk Akhir tahun 1999	Tingkat kepadatan penduduk
(1)	(2)	(3)	(4)
Bligo	4,96	4874	983
Pakunden	3,09	3297	1055
Somokaton	1,80	2358	1310
Ngluwar	2,90	4640	1600
Karangtalun	2,36	3406	1443
Jamuskauman	2,60	3748	1426
Plosogede	2,65	3810	1438
Blongkeng	2,08	2521	1212
Jumlah	22,44	28654	1277
Tahun Sebelumnya	22,44	28339	1263

Sumber Data: Monografi Desa

RATA-RATA JUMLAH JIWA TIAP RUMAH TANGGA
DIPERINCI PER DESA PADA TAHUN 2002

Tabel 3.5

Desa	Jumlah Penduduk	Jumlah Rumah Tangga/KK	Rata-rata jiwa per rumah tangga
(1)	(2)	(3)	(4)
Bligo	4874	1378	3,6
Pakunden	3297	887	3,7
Somokaton	2358	694	3,4
Ngluwar	4640	1316	3,5
Karangtalun	3406	953	3,6
Jamuskauman	3748	1068	3,5
Plosogede	3810	1018	3,7
Blongkeng	2521	670	3,5
Jumlah	28654	7984	3,6
Tahun Sebelumnya	28339	7970	3,6

Sumber Data: Monografi Desa

BANYAKNYA LAHIR, MATI, DATANG DAN PERGI
DI KECAMATAN NGLUWAR PADA TAHUN 2002

Tabel 3.6

Desa	Banyaknya					
	Lahir			Mati		
	Lk	Pr	Jumlah	Lk	Pr	Jumlah
(1)	(2)	(3)	(4)	(5)	(6)	(7)
Bligo	21	12	33	21	16	37
Pakunden	21	13	34	14	17	31
Somokaton	10	11	21	10	9	19
Ngluwar	25	20	45	30	27	57
Karangtalun	12	8	20	12	16	28
Jamuskauman	19	15	34	12	15	27
Plosogede	22	19	41	10	9	19
Blongkeng	13	6	19	7	9	16
Jumlah	143	104	247	116	118	234
Tahun Sebelumnya	172	138	310	124	129	253

Sumber Data: Monografi Desa

BANYAKNYA LAHIR, MATI, DATANG DAN PERGI
DI KECAMATAN NGLUWAR PADA TAHUN 2002

Tabel 3.6 Lanjutan

Desa	Banyaknya					
	Pendatang			Pindah		
	Lk	Pr	Jumlah	Lk	Pr	Jumlah
(1)	(2)	(3)	(4)	(5)	(6)	(7)
Bligo	11	11	22	7	13	20
Pakunden	8	2	10	6	9	15
Somokaton	9	10	19	11	20	31
Ngluwar	17	22	39	9	4	13
Karangtalun	6	3	9	3	11	14
Jamuskauman	5	11	16	6	16	22
Plosogede	2	3	5	6	16	22
Blongkeng	6	5	11	3	2	5
Jumlah	64	67	131	51	91	142
Tahun Sebelumnya	47	78	125	52	62	114

Sumber Data: Monografi Desa

**TINGKAT KELAHIRAN KASAR (CRUDE BIRTH RATE)
DI KECAMATAN NGLUWAR DIPERINCI PER DESA TAHUN 2002
TIAP-TIAP 100 PENDUDUK**

Tabel 3.7

Desa	Jumlah penduduk bulan Juni 2001	Jumlah kelahiran hidup selama tahun 2002	Crude Birth Rate (CBR) Kol (3) : kol (2)
(1)	(2)	(3)	(4)
Bligo	4852	33	0,68
Pakunden	3268	34	1,04
Somokaton	2315	21	0,91
Ngluwar	4601	45	0,98
Karangtalun	3363	20	0,59
Jamuskauman	3699	34	0,92
Plosogede	3758	41	1,09
Blongkeng	2554	19	0,74
Jumlah	28390	247	0,87
Tahun Sebelumnya	28332	510	1,90

Sumber Data: Monografi Desa

TINGKAT KEMATIAN KASAR (CRUDE DEATH RATE)
DI KECAMATAN NGLUWAR DIPERINCI PER DESA TAHUN 2002
TIAP-TIAP 100 PENDUDUK

Tabel 3.8

Desa	Jumlah penduduk bulan Juni 2001	Jumlah kematian hidup selama tahun 2002	Crude Death Rate (CDR) Kol (3) : kol (2)
(1)	(2)	(3)	(4)
Bligo	4832	37	0,68
Pakunden	3268	31	0,94
Somokaton	2315	19	0,82
Ngluwar	4601	57	1,24
Karangtalun	3363	28	0,83
Jamuskauman	3699	27	0,73
Plosogede	3758	19	0,50
Blongkeng	2554	16	0,63
Jumlah	28390	234	0,82
Tahun Sebelumnya	28332	253	0,89

Sumber Data: Monografi Desa

**JUMLAH PENDUDUK DIPERINCI MENURUT MATA PENCAHARIAN
BAGI PENDUDUK USIA 10 TAHUN KE ATAS
DI KECAMATAN NGLUWAR PADA TAHUN 2002**

Tabel 3.9

Desa	Petani Sendiri	Buruh Tani	Pengusaha	Buruh Industri	Buruh Bangunan
(1)	(2)	(3)	(4)	(5)	(6)
Bligo	2064	817	43	71	64
Pakunden	1216	1146	11	102	87
Somokaton	1032	181	183	106	27
Ngluwar	855	1572	39	246	191
Karangtalun	527	741	12	258	378
Jamuskauman	946	698	84	181	71
Plosogede	1353	766	181	61	245
Blongkeng	508	476	68	88	105
Jumlah	8501	6397	621	1113	1168
Tahun Sebelumnya	8540	6411	626	1115	1171

Sumber Data: Monografi Desa

JUMLAH PENDUDUK DIPERINCI MENURUT MATA PENCAHARIAN
BAGI PENDUDUK USIA 10 TAHUN KE ATAS
DI KECAMATAN NGLUWAR PADA TAHUN 2002

Tabel 3.9 Lanjutan

Desa	Peda gang	Angku tan	PNS/ ABRI	Pensiu nan	Lain- Lain	Jumlah
(1)	(2)	(3)	(4)	(5)	(6)	(7)
Bligo	81	7	175	22	759	4103
Pakunden	69	2	41	11	204	2889
Somokaton	42	13	42	3	378	2007
Ngluwar	167	22	148	52	509	3801
Karangtalun	49	229	132	39	230	2595
Jamuskauman	107	11	123	22	338	2581
Plosogede	21	184	68	14	259	3152
Blongkeng	69	34	44	9	469	1870
Jumlah	605	502	773	172	3146	22998
Tahun Sebelumnya	605	502	773	172	3835	23687

Sumber Data: Monografi Desa

BANYAKNYA BANGUNAN TEMPAT TINGGAL
DI KECAMATAN NGLUWAR TAHUN 2002

Tabel 3.10

Desa	Bangunan Tempat Tinggal			
	Permanen	Semi Permanen	Dari Kayu	Dari Bambu
(1)	(2)	(3)	(4)	(5)
Bligo	1037	-	8	377
Pakunden	363	2	7	1042
Somokaton	369	-	11	275
Ngluwar	724	51	15	384
Karangtalun	511	38	10	291
Jamuskauman	209	34	4	673
Plosogede	552	20	23	426
Blongkeng	236	33	14	309
Jumlah	4001	178	92	3777

Sumber Data: Monografi Desa

**JUMLAH TAHAPAN KELUARGA SEJAHTERA
DI KECAMATAN NGLUWAR BERDASARKAN HASIL PENDATAAN
DIPERINCI PER DESA PADA AKHIR TAHUN 2001/2002**

Tabel 3.11

Desa	Tahapan Keluarga Sejahtera			
	PSAE	PSNAE	KSIAE	KSIN
(1)	(2)	(3)	(4)	(5)
Bligo	216	150	16	331
Pakunden	207	80	55	17
Somokaton	65	68	78	113
Ngluwar	80	302	-	29
Karangtalun	155	184	8	1
Jamuskauman	54	219	-	35
Plosogede	22	327	-	1
Blongkeng	20	210	-	-
Jumlah	819	1540	157	527

Sumber Data: Pengawas PLKB Kecamatan



**JUMLAH TAHAPAN KELUARGA SEJAHTERA
DI KECAMATAN NGLUWAR BERDASARKAN HASIL PENDATAAN
DIPERINCI PER DESA PADA TAHUN 2001/2002**

Tabel 3.12

Desa	Tahapan Keluarga Sejahtera		
	K.S Tahap II	K.S Tahap III	K.S Tahap III+
(1)	(2)	(3)	(4)
Bligo	383	297	14
Pakunden	389	189	-
Somokaton	169	132	16
Ngluwar	591	276	1
Karangtalun	400	175	-
Jamuskauman	463	294	-
Plosogede	730	23	-
Blongkeng	474	4	-
Jumlah	3599	1390	31
Tahun Sebelumnya	3462	1781	46

Sumber Data: Pengawas PLKB

**JUMLAH KELUARGA BERENCANA BARU SELAMA TAHUN 2002
MENURUT ALAT KONTRASEPSI YANG DIGUNAKAN
DIPERINCI PERDESA DI WILAYAH KECAMATAN NGLUWAR**

Tabel 3.13

Desa	Penggunaan Alat Kontrasepsi Menurut Jenisnya						Jumlah
	IUD	M.O	Implan	Suntik	Pil	Kon dom	
(1)	(2)	(3)	(4)	(5)	(6)	(7)	(8)
Bligo	315	53	-	138	23	47	576
Pakunden	136	42	7	129	45	67	426
Somokaton	150	41	12	74	36	6	319
Ngluwar	255	99	4	179	54	103	694
Karangtalun	136	38	4	110	40	116	444
Jamuskauman	189	46	-	181	34	140	590
Plosogede	184	19	7	226	90	51	577
Blongkeng	121	15	-	146	76	30	388
Jumlah	1486	353	34	1183	398	560	4014
Tahun Sebelumnya	1687	371	32	1094	383	580	4148

Sumber Data: PLKB Kecamatan

**JUMLAH NIKAH, TALAK/CERAI DAN RUJUK
DI KECAMATAN NGLUWAR DIPERINCI PER DESA SELAMA TAHUN 2002**

Tabel 3.14

Desa	Nikah	Talak/Cerai	Rujuk	Jumlah
(1)	(2)	(3)	(4)	(5)
Bligo	59	1	-	60
Pakunden	30	-	-	30
Somokaton	22	-	-	22
Ngluwar	51	1	-	52
Karangtalun	45	-	-	45
Jamuskauman	39	-	-	39
Plosogede	46	1	-	47
Blongkeng	21	-	-	21
Jumlah	313	3	-	416
Tahun Sebelumnya	258	3	-	262

Sumber data: Kantor Urusan Agama

**JUMLAH SEKOLAH MENURUT JENIS SEKOLAH
DIPERINCI MENURUT DESA DI KECAMATAN NGLUWAR TAHUN 2002**

Tabel 4.1

Desa	TK	Sekolah Dasar			SMTP		SMTA	
		Negeri	Inpre s	Swas ta	Kejur uan	Umum	Kejur uan	Umum
(1)	(2)	(3)	(3)	(4)	(5)	(6)	(7)	(8)
Bligo	8	4	-	-	-	-	-	-
Pakunden	3	3	-	-	-	-	-	-
Somokaton	3	3	-	-	-	-	-	-
Ngluwar	6	4	-	-	-	-	3	1
Karangtalun	4	3	-	-	-	-	1	-
Jamuskauman	3	3	-	-	-	-	-	-
Plosogede	3	3	-	-	-	-	-	-
Blongkeng	3	3	-	-	-	-	-	-
Jumlah	33	26	-	-	-	4	1	1

Sumber Data: Monografi Desa

JUMLAH MADRASAH IBTIDAIYAH/DINIYAH, TSANAWIYAH, ALIYAH
DAN PONDOK PESANTREN DI KECAMATAN NGLUWAR PADA TAHUN 2002

Tabel 4.2

Desa	Madrasah			Pondok Pesantren	Jumlah
	Ibtidaiyah/ Diniyah	Tsanawiyah	Aliyah		
(1)	(2)	(3)	(4)	(5)	(6)
Bligo	3	1	-	1	5
Pakunden	-	-	-	-	-
Somokaton	-	-	-	-	-
Ngluwar	2	1	-	-	3
Karangtalun	1	-	-	1	2
Jamuskauman	1	-	-	2	3
Plosogede	1	1	-	1	3
Blongkeng	1	-	-	1	2
Jumlah	9	3	-	6	18

Sumber Data: Monografi Desa

JUMLAH MURID MENURUT JENIS SEKOLAH
DIPERINCI MENURUT DESA DIN KECAMATAN NGLUWAR
PADA TAHUN 2002

Tabel 4.3

Desa	TK	Sekolah Dasar			SMTP		SMTA	
		Nege ri	Inpres	Swasta	Keju ru an	Um um	Keju ruan	Umum
(1)	(2)	(3)	(4)	(5)	(6)	(7)	(8)	(9)
Bligo	132	362	-	-	-	-	-	-
Pakunden	24	423	-	-	-	-	-	-
Somokaton	46	240	-	-	-	-	-	40
Ngluwar	87	545	-	-	-	203	121	-
Karangtalun	35	264	-	-	-	471	-	-
Jamuskauman	34	282	-	-	-	-	-	-
Plosogede	21	285	-	-	-	-	-	392
Blongkeng	25	205	-	-	-	-	-	-
Jumlah	404	2606	-	-	-	674	121	432
Tahun Sebelumnya	428	2604	-	-	-	785	119	407

Sumber Data: Dikbud. Cam.

JUMLAH MURID PADA MADRASAH DAN PONDOK PESANTREN
DI KECAMATAN NGLUWAR PADA TAHUN 2002

Tabel 4.4

Desa	Madrasah			Santri	Jumlah
	Ibtidaiyah/ Diniyah	Tsanawiyah	Aliyah		
(1)	(2)	(3)	(4)	(5)	(6)
Bligo	83	24	-	16	123
Pakunden	-	-	-	-	-
Somokaton	-	-	-	-	-
Ngluwar	85	37	-	-	122
Karangtalun	64	-	-	12	76
Jamuskauman	79	-	-	10	89
Plosogede	43	48	-	15	106
Blongkeng	76	-	-	12	88
Jumlah	430	109	-	65	604
Tahun Sebelumnya	519	125	-	67	711

Sumber Data: Monografi Desa

**JUMLAH GURU MENURUT JENIS SEKOLAH
DIPERINCI MENURUT DESA DI KECAMATAN NGLUWAR
PADA TAHUN 2002**

Tabel 4.5

Desa	TK	Sekolah Dasar			SMTP		SMTA	
		Nege ri	In Pres	Swas ta	Keju ruan	Umum	Keju Ruan	Umum
(1)	(2)	(3)	(4)	(5)	(6)	(7)	(8)	(9)
Bligo	8	41	-	-	-	-	-	-
Pakunden	4	28	-	-	-	-	-	-
Somokaton	3	29	-	-	-	-	-	-
Ngluwar	8	41	-	-	-	66	17	17
Karangtalun	6	29	-	-	-	29	-	-
Jamuskauman	6	29	-	-	-	-	-	-
Plosogede	3	29	-	-	-	-	-	34
Blongkeng	5	27	-	-	-	-	-	-
Jumlah	43	253	-	-	-	95	17	51
Tahun Sebelumnya	43	253	-	-	-	96	18	51

Sumber Data : Monografi Desa

JUMLAH GURU PADA MADRASAH DAN PONDOK PESANTREN
DI KECAMATAN NGLUWAR PADA TAHUN 2002

Tabel 4.6

Desa	Madrrasah			Pondok pesantren	Jumlah
	Ibtidaiyah/ Diniyah	Tsanawiyah	Aliyah		
(1)	(2)	(3)	(4)	(5)	(6)
Bligo	17	19	-	1	37
Pakunden	-	-	-	-	-
Somokaton	-	-	-	-	-
Ngluwar	11	15	-	-	26
Karangtalun	7	-	-	1	8
Jamuskauman	7	-	-	2	9
Plosogede	7	8	-	1	16
Blongkeng	7	-	-	1	8
Jumlah	56	42	-	6	104

Sumber Data: Monografi Desa

**BANYAKNYA TANAMAN PERKEBUNAN RAKYAT
DI KECAMATAN NGLUWAR DI PERINCI TIAP DESA TAHUN 2002**

Tabel 5.1

Desa	Cengkik		Kelapa	
	Jumlah Pohon/ Batang	Produksi	Jumlah Pohon/ Batang	Produksi
(1)	(2)	(3)	(4)	(5)
Bligo	93	-	2826	170160
Pakunden	17	-	2508	150092
Somokaton	32	-	1962	119279
Ngluwar	188	-	2432	145608
Karangtalun	172	-	2058	119116
Januskauman	203	-	2212	135497
Plosogede	167	-	2636	162058
Blongkeng	306	-	3002	173261
Jumlah	1178	-	129636	1025071
Thun Sebelumnya	1187	-	19723	1175318

Sumber Data: Monografi Desa

**BANYAKNYA TENAK BESAR DAN KECIL DI WILAYAH
KECAMATAN NGLUWAR DIPERINI PER DESA PADA TAHUN 2002**

Tabel 5.2

Desa	Banyaknya Ternak				
	Sapi Perah	Sapi Potong	Kerbau	Kuda	Kambing/ Domba
(1)	(2)	(3)	(4)	(5)	(6)
Bligo	-	36	182	-	806
Pakunden	-	98	116	-	236
Somokaton	-	174	96	-	194
Ngluwar	-	82	75	-	732
Karangtalun	-	43	71	-	322
Jamuskauman	-	41	66	-	263
Plosogede	-	121	64	-	526
Blongkeng	-	162	-	-	632
Jumlah	-	757	670	-	3389
Tahun Sebelumnya	-	738	664	-	3672

Sumber Data: Monografi Desa

**BANYAKNYA TERNAK UNGGAS DI KECAMATAN NGLUWAR
DIPERINCI PER DESA TAHUN 2002**

Tabel 5.3

Desa	Banyaknya Ternak				
	Ayam Kampung	Ayam Ras	Itik	Angsa	Itik Manila
(1)	(2)	(3)	(4)	(5)	(6)
Bligo	3331	1465	552	52	498
Pakunden	3348	1149	1202	65	215
Somokaton	938	5767	1199	46	210
Ngluwar	1682	22606	1196	82	334
Karangtalun	1719	1246	295	33	201
Jamuskauman	1728	5711	126	36	213
Plosogede	1517	4309	198	35	268
Blongkeng	1589	1020	219	40	329
Jumlah	15852	43273	4987	389	2268

Sumber Data: Mantri Ternak

PRODUKSI TELOR AYAM DAN UNGGAS LAINNYA
DI KECAMATAN NGLUWAR DIPERINCI PER DESA SELAMA TAHUN 2002

Tabel 5.4

Desa	Banyaknya Produksi Telor (butir)		
	Ayam Kampung	Ayam Ras	Itik
(1)	(2)	(3)	(4)
Bligo	36433	6562	10974
Pakunden	36453	63329	17652
Somokaton	10915	-	15708
Ngluwar	18229	542879	17536
Karangtalun	18710	-	5960
Jamuskauman	18736	107324	2914
Plosogede	16382	36150	3280
Blongkeng	17260	12240	3010
Jumlah	173120	768479	77214
Tahun Sebelumnya	173065	808452	76972

Sumber Data: Mantri Ternak

LUAS LAHAN PERIKANAN AIR TAWAR MENURUT JENIS LAHAN
DAN PRODUKSINYA DIPERINCI MENURUT DESA
PADA AKHIR TAHUN 2002

Tabel 5.5

Desa	Perairan Umum Dan Kolam			
	Luas Kolam (Ha)	Perairan Umum (Ha)	Produksi	
			Kolam (Kg)	Perairan Umum (Kg)
(1)	(2)	(3)	(4)	(5)
Bligo	2,50	5,15	5050	265
Pakunden	1,35	10,70	2710	380
Somokaton	2,00	6,10	4000	410
Ngluwar	1,60	14,50	3200	950
Karangtahun	1,50	11,00	3000	1100
Jamuskauman	1,50	18,65	3400	670
Plosogede	1,66	11,70	3320	250
Blongkeng	1,50	9,10	3000	450
Jumlah	13,61	86,90	27680	4475
Tahun Sebelumnya	13,21	75,30	27620	3480

Sumber Data: Mantri Perikanan

LUAS LAHAN PERIKANAN AIR TAWAR MENURUT JENIS LAHAN
DAN PRODUKSINYA DIPERINCI MENURUT DESA PADA AKHIR TAHUN 2002

Tabel 5.6

Desa	Produksi Mina Padi Secara Tumpang Sari	
	Luas Lahan Mina Padi (Ha)	Produksi Sistem Tumpang Sari (Kg)
(1)	(2)	(3)
Bligo	2,30	414
Pakunden	8,10	1458
Somokaton	0,30	54
Ngluwar	3,30	594
Karangtalun	1,35	243
Jamuskauman	2,80	504
Plosogede	3,35	603
Blongkeng	1,55	279
Jumlah	23,05	4149
Tahun Sebelumnya	23,20	4127

Sumber Data : Mantri Perikanan

LUAS LAHAN DAN PRODUKSI IKAN AIR TAWAR
DI WILAYAH KECAMATAN NGLUWAR SELAMA TAHUN 2002
DIPERINCI TIAP DESA DAN MENURUT JENIS IKAN

Tabel 5.7

Desa	Luas Lahan (Ha)			Produksi Ikan (Kg)		
	Kolam	Mina Padi	Jumlah	Lele	Gurami	Tawes
(1)	(2)	(3)	(4)	(5)	(6)	(7)
Bligo	1,7	6,3	8	372	126	587
Pakunden	2,1	18,3	20,4	660	112	802
Somokaton	1,35	1,1	2,45	180	76	360
Ngluwar	2,65	2,4	5,05	302	110	960
Karangtalun	1,60	3,6	5,2	206	210	652
Jamuskauman	1,8	3,5	5,3	310	96	624
Plosogede	1,7	6,4	8,1	250	78	960
Blongkeng	1,5	2,9	3,4	320	172	550
Jumlah	14,4	44,5	58,90	2600	980	5495
Tahun sebelumnya	13,8	43,3	57,1	2575	955	9430

Sumber Data: Mantri Perikanan

LUAS LAHAN DAN PRODUKSI IKAN AIR TAWAR
DI WILAYAH KECAMATAN NGLUWAR SELAMA TAHUN 2002
DIPERINCI TIAP DESA MENURUT JENIS IKAN

Tabel 5.7 Lanjutan

Desa	Produksi (kg)		
	Nilai	Mujahir	Jumlah
(1)	(8)	(9)	(10)
Bligo	176	118	1532
Pakunden	154	102	1806
Somokaton	152	46	796
Ngluwar	250	66	1668
Karangtahn	178	194	1348
Jamuskauman	126	84	1243
Plosogede	156	82	1524
Blongkeng	86	72	1194
Jumlah	1278	674	10391
Tahun sebelumnya	1200	665	10885

Sumber Data: Mantri Perikanan

**BANYAKNYA PERUSAHAAN / USAHA INDUSTRI
DI KECAMATAN NGLUWAR DIPERINCI TIAP DESA TAHUN 2002**

Tabel 6.1

Desa	Banyaknya					
	Industri Besar Sedang		Industri Kecil		Industri rumah Tangga	
	Jumlah	TK	Jumlah	TK	Jumlah	TK
(1)	(2)	(3)	(4)	(5)	(6)	(7)
Bligo	-	-	-	-	47	149
Pakunden	-	-	-	-	28	79
Somokaton	-	-	-	-	56	167
Ngluwar	-	-	-	-	192	568
Karangtalun	-	-	-	-	23	64
Jamuskauman	-	-	-	-	58	165
Plosogede	-	-	1	25	27	69
Blongkeng	-	-	18	76	22	71
Jumlah	-	-	19	101	453	1332
Tahun Sebelumnya	-	-	23	115	446	1318

Sumber Data : Monografi Desa

BANYAKNYA PASAR, TOKO, KIOS DAN WARUNG MAKAN
DI KECAMATAN NGLUWAR DIPERINCI PER DESA TAHUN 2002

Tabel 7.1

Desa	Banyaknya			
	Pasar Umum	Pasar Hewan	Toko, Kios, Warung	Warung Makan
(1)	(2)	(3)	(4)	(5)
Bligo	2	-	18	12
Pakunden	-	-	3	-
Somokaton	-	-	5	-
Ngluwar	2	-	72	8
Karangtalun	-	-	31	-
Jamuskauman	1	-	28	2
Plosogede	1	-	18	3
Blongkeng	-	-	19	3
Jumlah	6	-	194	28
Tahun Sebelumnya	4	-	172	5

Sumber Data : Monografi Desa

**BANYAKNYA SARANA ANGKUTAN DARAT DIPERINCI
MENURUT JENIS KENDARAAN DI TIAP DESA
DI KECAMATAN NGLUWAR PADA TAHUN 2002**

Tabel 8.1

Desa	Mobil Dinas	Mobil Pribadi	Colt/ Opelet	Bus	Truk	Sepeda Motor
(1)	(2)	(3)	(4)	(5)	(6)	(7)
Bligo	-	2	2	-	-	109
Pakunden	-	2	1	-	-	87
Somokaton	-	3	3	-	-	89
Ngluwar	2	7	14	-	-	124
Karangtalun	-	1	-	-	-	97
Jamuskauman	-	4	3	-	-	102
Plosogede	-	3	4	-	-	104
Blongkeng	-	4	4	-	-	106
Jumlah	2	26	31	-	-	818
Tahun Sebelumnya	2	24	30	-	-	807

Sumber Data : Monografi Desa

**BANYAKNYA SARANA TELEKOMUNIKASI DIPERINCI MENURUT DESA
DI KECAMATAN NGLUWAR PADA TAHUN 2002**

Tabel 8.2

Desa	Banyaknya		
	Radio	Televisi	Telepon
(1)	(2)	(3)	(4)
Bligo	258	254	3
Pakunden	196	188	2
Somokaton	504	234	2
Ngluwar	419	323	7
Karangtalun	498	204	3
Jamuskaunan	356	271	20
Plosogede	321	213	5
Blongkeng	242	244	-
Jumlah	2794	1931	42
Tahun Sebelumnya	2752	1922	30

Sumber Data : Monografi Desa

PANJANG JALAN PROPINSI KABUPATEN DAN DESA
DI KECAMATAN NGLUWAR DIPERINCI MENURUT DESA
PADA TAHUN 2002

Tabel 8.3

Desa	Panjang Jalan (Km)		
	Propinsi	Kabupaten	Desa
(1)	(2)	(3)	(4)
Bligo	2	-	27
Pakunden	1,5	-	9,5
Somokaton	-	-	9,5
Ngluwar	2	-	19,5
Karangtalun	-	-	13
Jamuskaurnan	1,5	2	29,5
Plosogede	-	2	18,5
Blongkeng	1	1	8
Jumlah	8	5	134,5

Sumber Data: Monografi Desa

SUMBER DANA PROYEK-PROYEK PEMBANGUNAN DESA
TAHUN ANGGARAN 2001/2002 DIPERINCI MENURUT DESA
DI KECAMATAN NGLUWAR

Tabel 9.1

Desa	Sumber Biaya (Rp 000,-)		
	Pemerintah	PAD	Jumlah
(1)	(2)	(3)	(4)
Bligo	11976	142988	154944
Pakunden	9896	54166	64062
Somokaton	25208	63720	88928
Ngluwar	418413	208039	446452
Karangtalun	12909	19471	32380
Jamuskauman	24708	520706	545414
Plosogede	22245	79004	101249
Blongkeng	13736	49500	63236
Jumlah	539083	1137574	2296665
Tahun Sebelumnya	222212,8	324110,3	546323,1

Sumber Data : Bangdes Kecamatan

SUMBER DAYA PROYEK-PROYEK PEMBANGUNAN DESA
TAHUN ANGGARAN 2001/2002 DIPERINCI MENURUT DESA
DI WILAYAH KECAMATAN NGLUWAR DAN REALISASINYA

Tabel 9.1

Desa	Bantuan Pemerintah	Swadaya Masyarakat (Rp. 000,-)			Jumlah seluruhnya
		Desa	Swadaya	Tenaga Gotong Royong	
(1)	(2)	(3)	(4)	(5)	(6)
Bligo	11976	2290	117624	1250	133140
Pakunden	9896	1136	37328	6111	54471
Somokaton	25208	2000	32000	10400	69608
Ngluwar	418413	11700	90000	46450	566563
Karangtahn	12909	140	5000	14331	32380
Jarnuskauman	24708	1480	31926	47500	105614
Plosogede	22245	360	60000	2188	84614
Blongkeng	13736	9000	24000	16500	263236
Jumlah	534083	28106	397878	144730	1309805
Tahun Sebelumnya	222212,8	105923,6	160144,7	58042-	546323,1

Sumber Data: Monografi Desa

**JUMLAH PENDUDUK DAN JUMLAH PEMILIH YANG TERDAFTAR
DI KECAMATAN NGLUWAR DIPERINCI MENURUT DESA
PADA PEMILIHAN UMUM TAHUN 1997**

Tabel 10.1

Desa	Jumlah Penduduk Pada Bulan Mei 1997	Jumlah Pemilih Terdaftar Pada PEMILU 1997	Banyaknya Tempat Pemungutan suara
(1)	(2)	(3)	(4)
Bligo	4903	3567	14
Pakunden	3459	2518	8
Somokaton	2342	1746	6
Ngluwar	4587	3443	8
Karangtalun	3465	2469	8
Jamuskauman	3744	2636	9
Plosogede	3861	2710	9
Blongkeng	2601	1886	5
Jumlah	28962	20975	67
Tahun Sebelumnya	-	-	-

Sumber Data: PPS Kecamatan