



KABUPATEN  
TRENGGALEK

Katalog BPS : 4003.3503080

# KECAMATAN GANDUSARI DALAM ANGKA 2013



**BADAN PUSAT STATISTIK  
KABUPATEN TRENGGALEK**



KABUPATEN  
TRENGGALEK

Katalog BPS : 4003.3503080

# KECAMATAN GANDUSARI DALAM ANGKA 2013



**BADAN PUSAT STATISTIK  
KABUPATEN TRENGGALEK**

*Katalogus Dalam Terbitan*

KECAMATAN GANDUSARI DALAM ANGKA 2013

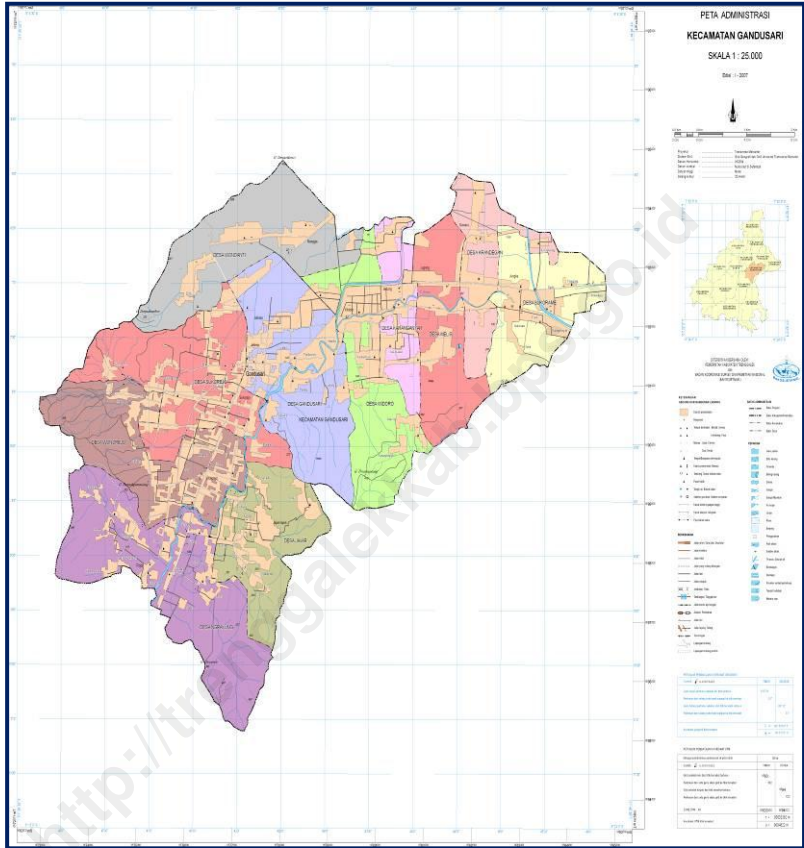
Katalog BPS : 1102001.3503080  
Ukuran Buku : 22 Cm x 15 Cm  
Jumlah Halaman : 128 halaman  
Naskah : Koordinator Statistik Kecamatan Gandusari  
Tahun Terbit : 2013

Penyunting :  
Seksi Neraca Wilayah dan Analisis Statistik  
BPS Kabupaten Trenggalek

Diterbitkan Oleh :  
Badan Pusat Statistik Kabupaten Trenggalek

<http://trenggalek.bps.go.id>

# Peta Wilayah Kecamatan Gandusari



## KATA PENGANTAR

**Kecamatan Gandusari Dalam Angka 2013** merupakan langkah awal dalam penyajian data sampai pada tingkat terkecil (*Small Area Statistics*). Penerbitan buku ini dimaksudkan untuk membantu memenuhi kebutuhan akan data statistik di tingkat kecamatan, untuk digunakan sebagai bahan perencanaan dan gambaran perkembangan pembangunan di wilayah Kecamatan Gandusari.

Kami menyadari bahwa dalam pengumpulan data, pengolahan data, dan penyajian data yang terdapat dalam buku ini masih banyak kelemahan dan kekurangan, untuk itu kami selalu mengharap saran kritik kepada semua pihak yang telah membantu dalam penerbitan buku ini kami ucapkan terima kasih. Semoga penerbitan buku **Kecamatan Gandusari Dalam Angka 2013** ini bermanfaat bagi kita semua.

Gandusari, Juni 2013

Koordinator Statistik Kecamatan Gandusari

Kabupaten Trenggalek

**WINARDI**

NIP. 19720511 200212 1 003

## KATA SAMBUTAN

Dengan puji dan syukur kehadiran Tuhan Yang Maha Esa, yang telah memberikan rahmat, taufiq, dan hidayah-Nya sehingga buku **Kecamatan Gandusari Dalam Angka 2013** dapat diselesaikan. Tak lupa ucapan terima kasih kami sampaikan kepada para kepala dinas/instansi di kecamatan, kepala desa, kepala sekolah, dan semua pihak yang tidak dapat kami sebutkan satu persatu yang telah kerja sama dengan baik sehingga buku ini dapat disusun.

Buku ini berisi data potensi wilayah dan hasil hasil pembangunan di wilayah Kecamatan Gandusari sampai dengan akhir tahun 2012. Kami menyadari bahwa buku yang sederhana ini belum dapat memberikan kepuasan kepada semua pihak, namun demikian mudah-mudahan apa yang tersaji di dalam buku ini dapat berguna bagi pengguna data yang berasal dari dinas/instansi, perorangan, pelajar, maupun masyarakat secara umum.

Demikian sambutan singkat kami, semoga bermanfaat.

Gandusari, Juni 2013

CAMAT Gandusari,

**SURODJO, S.sos**

## DAFTAR ISI

<b>1. KATA PENGANTAR</b> .....	iii
<b>2. SAMBUTAN</b> .....	iv
<b>3. DAFTAR ISI</b> .....	v
<b>4. DAFTAR GRAFIK</b> .....	xii
<b>5. BAB I KEADAAN GEOGRAFIS</b>	
Tabel 1.1 Letak Geografis.....	3
Tabel 1.2 Batas Kecamatan.....	3
Tabel 1.3 Letak Geografis dan Topografi Desa.....	4
Tabel 1.4 Jarak dari Kantor Desa ke Kantor Kecamatan.....	5
Tabel 1.5 Nama dan Panjang Sungai.....	6
Tabel 1.6 Luas Lahan Berdasarkan Jenis Penggunaan.....	7
Tabel 1.7 Jumlah hari Hujan dan Curah Hujan.....	8
Tabel 1.8 Ketinggian dari Permukaan Laut per Desa.....	9
Tabel 1.9 Rata – rata Kedalaman Sumber Air tanah (sumur) per desa.....	10
Tabel 1.10 Banyaknya Sumber Air.....	11
<b>6. BAB II PEMERINTAHAN</b>	
Tabel 2.1 Jumlah Dusun, Rukun Warga Dan Rukun Tetangga.....	14
Tabel 2.2 Jumlah Perangkat Desa.....	15
Tabel 2.3 Banyaknya Perangkat Desa Menurut Jabatan.....	16
Tabel 2.4 Luas Bengkok Pamong/ Perangkat Desa Menurut Desa dan Jenis Tanah.....	18
Tabel 2.5 Potensi Hansip per Desa Menurut Pendidikan.....	19
Tabel 2.6 Jumlah Pemilih Terdaftar dan Suara Yang Masuk Pemilu Gubernur Putaran I 2008 Dirinci Menurut Desa.....	20

Tabel 2.7	Jumlah Pemilih Terdaftar dan Suara Yang Sah Pemilu Gubernur Tahap I 2008 Dirinci Menurut Desa.....	21
Tabel 2.8	Jumlah Pemilih Terdaftar dan Suara Yang Masuk Pemilu Gubernur Putaran II 2008 Dirinci Menurut Desa.....	22
Tabel 2.9	Jumlah Pemilih Terdaftar dan Suara Yang Sah Pemilu Gubernur Tahap II 2008 Dirinci Menurut Desa.....	23

## 7. BAB III PENDUDUK

Tabel 3.1	Jumlah Rumah Tangga, Penduduk Menurut Jenis Kelamin Dan Sex Ratio Per Desa .....	26
Tabel 3.2	Luas Desa, Jumlah Penduduk Dan Kepadatan Penduduk .....	27
Tabel 3.3	Penduduk Menurut Kewarganegaraan dan Jenis Kelamin per Desa,.....	28
Tabel 3.4	Penduduk Usia Sekolah.....	29
Tabel 3.5	Banyaknya Rumah Tangga Sasaran per Desa Hasil Pendataan PPLS 2008.....	30
Tabel 3.6	Banyaknya Kelahiran Menurut Jenis Kelamin per Desa.....	31
Tabel 3.7	Penduduk yang Datang Menurut Tujuan .....	32
Tabel 3.8	Penduduk Usia Sekolah per Desa.....	33
Tabel 3.9	Banyaknya Rumah Tangga Sasaran per Desa.....	34

## 8. BAB IV SOSIAL

Tabel 4.1	Jumlah Sekolah, Kelas, Murid, dan Guru RA Dan BA per Desa,.....	37
-----------	---	----



Tabel 4.2	Jumlah Sekolah, Kelas, Murid Dan Guru Taman Kanak-kanak (TK) .....	38
Tabel 4.3	Jumlah Sekolah, Kelas, Murid Dan Guru Sekolah Dasar/MI .....	39
Tabel 4.4	Jumlah Ruang Belajar Sekolah Dasar Menurut Status .....	40
Tabel 4.5	Banyaknya Murid Sekolah Dasar (SD) Menurut Jenis Kelamin.....	41
Tabel 4.6	Banyaknya Murid Madrasah Ibtidaiyah Menurut Jenis Kelamin.....	42
Tabel 4.7	Jumlah Peserta Ujian Nasional (UN) Sekolah Dasar .....	43
Tabel 4.8	Banyaknya Sekolah, Ruang Belajar, Murid Dan Guru SD / MI Menurut Status .....	44
Tabel 4.9	Rata-rata Murid Per Sekolah, Per Ruang Belajar, Guru Per Sekolah Dan Murid Per Guru Di SD/MI Menurut Status Sekolah.....	44
Tabel 4.10	Banyaknya Murid SD Menurut Jenis Kelamin .....	45
Tabel 4.11	Banyaknya Murid Madrasah Ibtidaiyah Menurut Jenis Kelamin Dan Status Sekolah.....	45
Tabel 4.12	Jumlah Sekolah Lanjutan Menurut Status Sekolah .....	46
Tabel 4.13	Jumlah Ruang Belajar Di Sekolah Lanjutan Menurut Status Sekolah.....	46
Tabel 4.14	Jumlah Siswa SMP Negeri (SMPN) .....	47
Tabel 4.15	Jumlah Rombongan Belajar SMP Negeri.....	47
Tabel 4.16	Hasil UAS / UN SMP Negeri .....	48
Tabel 4.17	Jumlah Murid SMP Swasta Menurut Kelas Dan Jenis Kelamin.....	48

Tabel 4.18	Jumlah Rombongan Belajar SMP Swasta .....	49
Tabel 4.19	Jumlah Peserta Ujian Nasional SMP Swasta.....	49
Tabel 4.20	Jumlah Guru di Sekolah Lanjutan.....	50
Tabel 4.21	Jumlah Ruang Belajar di Sekolah Lanjutan .....	50
Tabel 4.22	Jumlah Sekolah Lanjutan Menurut Status.....	51
Tabel 4.23	Banyaknya Murid di Sekolah Lanjutan.....	51
Tabel 4.24	Jumlah Murid SMP Negeri .....	52
Tabel 4.25	Rata-Rata Murid Per Sekolah, Ruang Belajar, per Sekolah di SMP.....	52
Tabel 4.26	Jumlah Madrasah Menurut Tingkat Pendidikan dan Status Sekolah .....	53
Tabel 4.27	Hasil UAS/ UN SMP Negeri .....	54
Tabel 4.28	Hasil UAS/ UN SMP Swasta .....	54
Tabel 4.29	Jumlah Murid SMP Swasta Menurut Kelas, Jenis Kelamin.....	55
Tabel 4.30	Banyaknya Murid SMK Swasta .....	55
Tabel 4.31	Jumlah Ruang Belajar di SMK dan Jumlah Guru Menurut Status Sekolah .....	56
Tabel 4.32	Hasil EBTA/EBTANAS SMK Swasta .....	56
Tabel 4.33	Jumlah Fasilitas Kesehatan .....	57
Tabel 4.34	Jumlah Tenaga Kesehatan .....	58
Tabel 4.35	Pasangan Usia Subur (PUS) dan Akseptor KB Lestari Menurut Alat Kontrasepsi yang Digunakan .....	59
Tabel 4.36	Realisasi Pencapaian Akseptor KB Baru Menurut Alat Kontrasepsi .....	60
Tabel 4.37	Jumlah Keluarga Sejahtera.....	61
Tabel 4.38	Gangguan Kriminalitas Menurut Jenisnya.....	62

Tabel 4.39	Gangguan Kecelakaan Lalu lintas.....	63
Tabel 4.40	Pelanggaran Penegakan Perda .....	64
Tabel 4.41	Pelanggaran Penegakan Perda (Tindak Lanjut).....	64
Tabel 4.42	Kejadian Bencana .....	65
Tabel 4.43	Peristiwa Nikah, Talak, Cerai, dan Rujuk.....	66
Tabel 4.44	Jumlah Taman Kanak-kanak Al Quran. ....	67
Tabel 4.45	Tanah Wakaf per Desa (Ha) .....	68
Tabel 4.46	Jumlah Tempat Ibadah .....	69
Tabel 4.47	Pemanfaatan Pelayanan Kesehatan Menurut Status Bayar per Bulan.....	70
Tabel 4.48	Pemanfaatan Pelayanan Kesehatan Menurut Status Bayar per Bulan.....	71
Tabel 4.49	Pemanfaatan Pelayanan Kesehatan Menurut Jenis Pelayanan dan Jumlah Hari Rawat per Bulan.....	72
Tabel 4.50	Pemanfaatan Pelayanan Kesehatan Menurut Jenis Pelayanan dan Jumlah Hari Rawat per Bulan.....	73
Tabel 4.51	Kunjungan Menurut Kelompok Umur per Bulan .....	74
Tabel 4.52	Kunjungan Menurut Kelompok Umur per Bulan .....	75
Tabel 4.53	Petugas Kesehatan Menurut Desa Dan Profesinya.....	76
Tabel 4.54	Fasilitas Kesehatan Menurut Desa dan Jenisnya.....	77
Tabel 4.55	Organisasi Kesenian Menurut Desa dan Jenisnya .....	78
Tabel 4.56	Perkumpulan Olah Raga Menurut Desa dan Jenisnya ...	79

## **9. BAB V PERTANIAN**

Tabel 5.1	Luas Tanah Menurut Penggunaan (Ha) .....	82
Tabel 5.2	Sarana Produksi dan Pengairan.....	83
Tabel 5.3	Alat-alat Pertanian Yang Masih Dapat Digunakan.....	84
Tabel 5.4	Luas Sawah menurut Jenis Pengairan (Ha) .....	85

Tabel 5.5	Luas Tanah Kering Menurut Penggunaan (Ha) .....	86
Tabel 5.6	Luas Panen tanaman Bahan Makanan (Ha) .....	87
Tabel 5.7	Produksi Tanaman Bahan Makanan Per Ha (Kuintal) .....	88
Tabel 5.8	Produksi Buah-buahan (Kuintal).....	89
Tabel 5.9	Jumlah Tanaman Sayuran Tahunan Yang Menghasilkan menurut jenisnya (pohon) .....	90
Tabel 5.10	Jumlah Produksi Tanaman Sayuran Tahunan Yang Menghasilkan menurut jenisnya (kwintal) .....	91
Tabel 5.11	Jumlah Luas Panen Tanaman Sayuran Semusim Yang Menghasilkan menurut jenisnya (hektar) .....	92
Tabel 5.12	Jumlah Luas Panen Tanaman Biofarmaka menurut jenisnya (m2).....	93
Tabel 5.13	Jumlah Produksi Tanaman Biofarmaka menurut jenisnya (Tangkai).....	94
Tabel 5.14	Luas Areal Perkebunan Menurut Jenis Tanaman.....	95
Tabel 5.15	Luas Hutan Menurut Fungsi Hutan Dan Reboisasi (Ha) .....	96
Tabel 5.16	Populasi Ternak per Desa . .....	97
Tabel 5.17	Populasi Unggas dan Aneka Ternak per Desa.....	98
Tabel 5.18	Luas Panen, Produktivitas Dan Produksi Per Sub Round Tanaman Palawija (Ubi Kayu) Kecamatan Gandusari ....	99
Tabel 5.19	Produktivitas Padi Dan Palawija Kecamatan Gandusari.....	100
Tabel 5.20	Banyaknya Tanaman Buah-buahan Menurut Jenisnya (Pohon).....	101
Tabel 5.21	Jumlah Rumah Tangga Perikanan Menurut Jenisnya..	102

## 10 BAB VI EKONOMI

Tabel 6.1	Banyaknya Pasar Per Desa .....	105
Tabel 6.2	Jumlah Usaha Hasil Sensus Ekonomi 2006 per Desa .....	106
Tabel 6.3	Jumlah Usaha Hasil Sensus Ekonomi 2006 Menurut Lapangan Usaha .....	107
Tabel 6.4	Jumlah Usaha Hasil Sensus Ekonomi 2006 Menurut Lapangan Usaha .....	108
Tabel 6.5	Jumlah Usaha L1* Hasil Sensus Ekonomi Tahun 2006 Menurut Lapangan Usaha .....	109
Tabel 6.6	Jumlah Usaha L2* Hasil Sensus Ekonomi Tahun 2006 Menurut Lapangan Usaha .....	113
Tabel 6.7	Anggaran Keuangan Pemerintah Desa 2012 (Ribuan Rupiah) .....	117
Tabel 6.8	Penerimaan Dari Pajak Bumi Dan Bangunan (PBB) 2012 .....	118
Tabel 6.8	Rata-rata Harga Yang Dibayar Petani .....	119

## DAFTAR GRAFIK

Grafik 1.	Jarak Kantor Desa ke Kantor Kecamatan .....	2
Grafik 2.	Jarak Kantor Desa ke Kantor Kabupaten .....	2
Grafik 3.	Jumlah Perangkat Desa Dan Dusun .....	12
Grafik 4.	Jumlah RT Dan RW .....	12
Grafik 5.	Jumlah Rumah Tangga Dan Penduduk Per Desa .....	26
Grafik 6.	Jumlah Penduduk Per Desa Menurut Jenis Kelamin .....	26
Grafik 7.	Persentase Akseptor KB Lestari Menurut Alat Kontrasepsi .....	33
Grafik 8.	Jumlah Sekolah TK dan SD Negeri.....	33
Grafik 9.	Populasi Ternak Kambing per Desa.....	67
Grafik 10.	Populasi Ayam Buras per Desa .....	67
Grafik 11.	Persentase Usaha Hasil SE '06 .....	88
Grafik 12.	Persentase Usaha Hasil SE '06 Menurut Lapangan Usaha.....	88

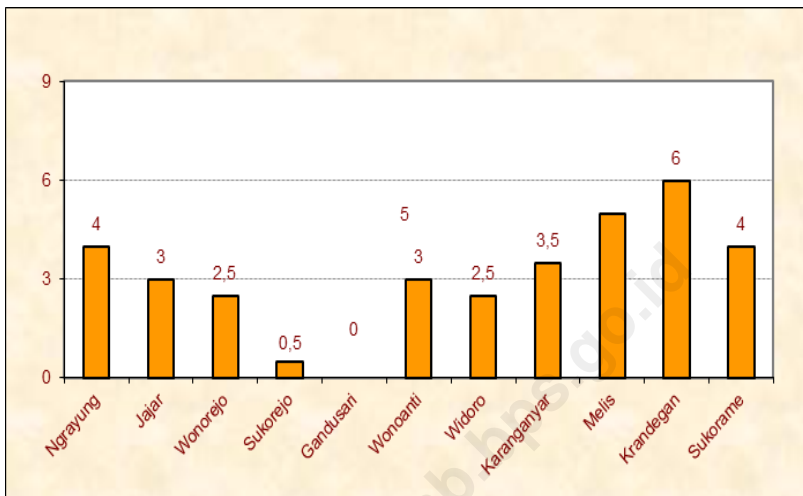
1

# Keadaan Geografis

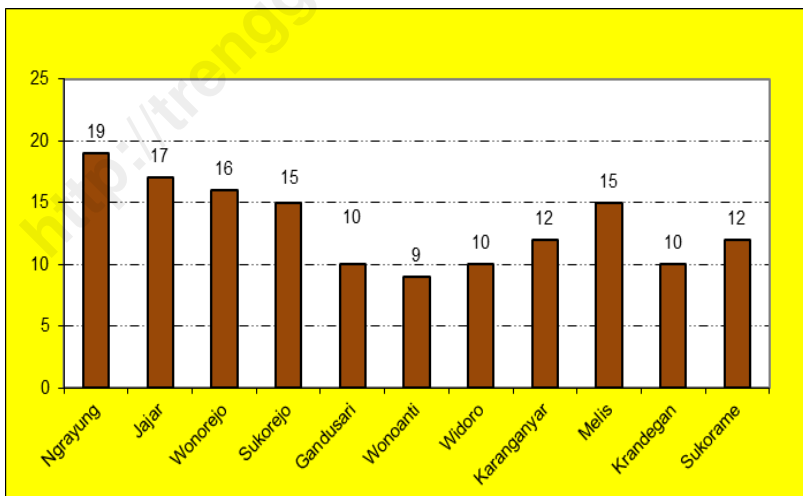
*Geographical Situation*



**Grafik 1. Jarak dari Kantor Desa ke Kantor Kecamatan, 2012**



**Grafik 2. Jarak dari Kantor Desa ke Kantor Kabupaten, 2012**





**Tabel 1.1 Letak Geografis**

No	Uraian	Diantara
(1)	(2)	(3)
1.	Bujur Timur	111,24 dan 112,11
2.	Lintang Selatan	7,53 dan 8,34
3	Ketinggian dari permukaan Laut	100 m

Sumber : KSK Kec. Gandusari

**Tabel 1.2 Batas Kecamatan**

No	Bagian	Perbatasan Dengan
(1)	(2)	(3)
1	Utara	Kec. Karang dan Kec. Pogalan
2	Timur	Kec. Pogalan dan Kec. Bandung T.Agung
3	Selatan	Kec. Kampak dan Kec. Watulimo
4	Barat	Kec. Karang dan Kec. Suruh

Sumber : KSK Kec. Gandusari

**Tabel 1.3 Letak Geografis dan Topografi Desa**

No	Desa	Letak Geografis	Topografi
1	Ngrayung	111.70399BT - 8.15345LS	Dataran
2	Jajar	111.69372BT - 8.14571LS	Dataran
3	Wonorejo	111.72033BT - 8.12183LS	Dataran
4	Sukorejo	111.73841BT - 8.11651LS	Dataran
5	Gandusari	111.70399BT - 8.15345LS	Dataran
6	Wonoanti	111.70179BT - 8.12817LS	Dataran
7	Widoro	111.73124BT - 8.11665LS	Dataran
8	Karanganyar	111.74677BT - 8.10957LS	Dataran
9	Melis	111.70975BT - 8.11186LS	Dataran
10	Krandegan	111.75371BT - 8.11753LS	Dataran
11	Sukorame	111.75365BT - 8.11759LS	Dataran

Sumber : Monografi Desa

**Tabel 1.4 Jarak dari Kantor Desa ke Kantor Kecamatan ke Kantor Kabupaten yang Membawahi**

No	Desa	Kantor Kecamatan (km)	Kantor Kabupaten (km)
1	Ngrayung	4	19
2	Jajar	3	17
3	Wonorejo	2,5	16
4	Sukorejo	0,5	15
5	Gandusari	-	10
6	Wonoanti	3	9
7	Widoro	2,5	10
8	Karanganyar	3,5	12
9	Melis	5	15
10	Krandegan	6	10
11	Sukorame	4	12

Sumber : Monografi Desa

**Tabel 1.5 Nama dan Panjang Sungai**

No	Nama Sungai	Panjang (km)
(1)	(2)	(3)
1	Ngrayung	1,9
2	Jajar	1,5
3	Wonorejo	1,1
4	Sukorejo	1,5
5	Gandusari	2,5
6	Wonoanti	-
7	Widoro	0,9/1,7
8	Karanganyar	1,2/1,1
9	Melis	0,9
10	Krandegan	0,4/1,1
11	Sukorame	1,4

Sumber : Mantri Pengairan Kec.Gandusari

**Tabel 1.6 Luas Lahan Berdasarkan Jenis Penggunaan (Ha)**

No.	Penggunaan	2011	2012
(1)	(2)	(5)	(5)
1	Tanah Sawah	1.118	1.118
	- Irigasi Teknis	80	80
	- Irigasi 1/2Teknis	-	-
	- Irigasi Sederhana	768	769
	- Irigasi Desa / Non PU	-	-
	-Tadah Hujan	270	270
2	Lahan Kering		
	- Pekarangan	518	518
	- Tegal/ Kebun	1.015	1.015
	- Hutan Rakyat	303	303
	- Hutan Negara	1.051	1.051
3	Lahan Lainnya		
	- Tambak	-	-
	- Perkebunan	93	93
	- Lainnya	1.398	1.398

**Tabel 1.7 Jumlah Hari Hujan Dan Curah Hujan Tahun 2012**

No	Bulan	Hari Hujan	Curah Hujan	Hujan Maksimum	Rata-rata Curah Hujan
(1)	(2)	(3)	(4)	(5)	(6)
1.	Januari	17	304	44	16
2.	Pebruari	18	105	18	8
3.	Maret	17	302	42	11
4.	April	7	107	16	9
5.	Mei	17	106	15	7
6.	Juni	2	100	7	6
7.	Juli	4	103	12	6
8.	Agustus	-	-	-	-
9.	September	2	72	2	2
10.	Oktober	3	87	4	2
11.	Nopember	15	465	72	14
12.	Desember	16	297	34	14

Sumber : Mantri Pengairan Kec. Gandusari

**Tabel 1.8 Ketinggian dari Permukaan Laut per Desa**

No	Desa	Ketinggian (m)
(1)	(2)	(3)
1	Ngrayung	100
2	Jajar	200
3	Wonorejo	100
4	Sukorejo	100
5	Gandusari	100
6	Wonoanti	100
7	Widoro	200
8	Karanganyar	100
9	Melis	100
10	Krandegan	101
11	Sukorame	101

**Tabel 1.9 Rata-rata Kedalaman Sumber Air Tanah (Sumur) per Desa**

No	Desa	Kedalaman (m)
(1)	(2)	(3)
1	Ngrayung	18
2	Jajar	10
3	Wonorejo	8
4	Sukorejo	8
5	Gandusari	8
6	Wonoanti	7
7	Widoro	10
8	Karanganyar	12
9	Melis	8
10	Krandegan	10
11	Sukorame	9

Sumber : Monografi Desa



**Tabel 1.10 Banyaknya Sumber Air Menurut Penggunaan Tahun 2012**

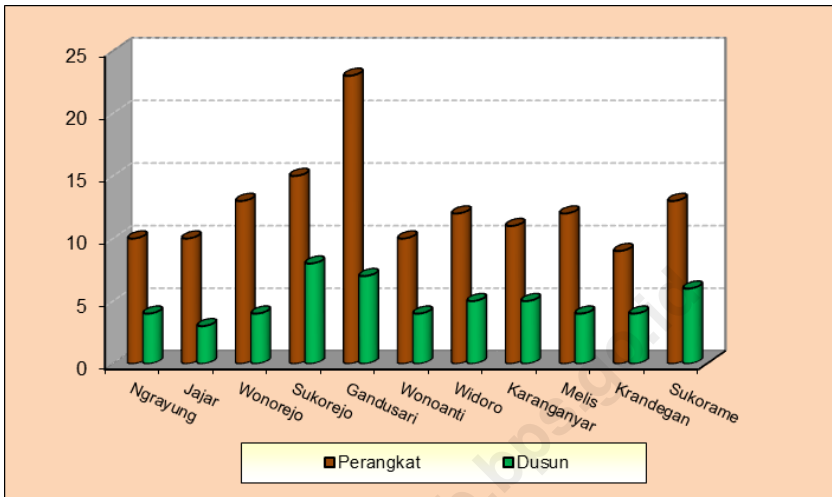
No	Desa	Irigasi	Irigasi dan Air Minum	Jumlah
(1)	(2)	(3)	(5)	(6)
1	Ngrayung		6	6
2	Jajar		3	3
3	Wonorejo		2	2
4	Sukorejo		4	4
5	Gandusari		1	1
6	Wonoanti		6	6
7	Widoro		3	3
8	Karanganyar		3	3
9	Melis		-	-
10	Krandegan		-	-
11	Sukorame		1	1
Jumlah			29	29
Sumber : Mantri Pengairan Kec. Gandusari				
Khusus penggunaan air minum instansi kami tidak mengambil data				

# 2 Pemerintahan

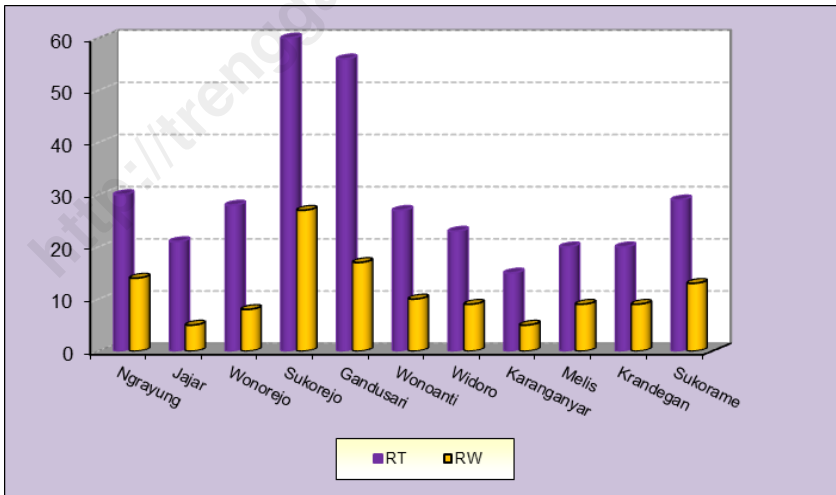
*Government*



**Grafik 3. Jumlah Perangkat dan Dusun di Kecamatan Gandusari, 2012**



**Grafik 4. Jumlah RT dan RW di Kecamatan Gandusari, 2012**



**Tabel 2.1 Jumlah Dusun, Rukun Warga, dan Rukun Tetangga Tahun 2012**

No	Desa	Dusun	Rukun Warga (RW)	Rukun Tetangga (RT)
(1)	(2)	(3)	(4)	(5)
1	Ngrayung	4	14	30
2	Jajar	3	5	21
3	Wonorejo	4	8	28
4	Sukorejo	8	27	60
5	Gandusari	7	17	56
6	Wonoanti	4	10	27
7	Widoro	5	9	23
8	Karanganyar	5	5	15
9	Melis	4	9	20
10	Krandegan	4	9	20
11	Sukorame	6	13	29
Jumlah		29	126	329

Sumber : Kantor Kec.Gandusari Bagian Pemerintahan.

**Tabel 2.2 Jumlah Perangkat Desa Tahun 2012**

No	Desa	Jumlah Perangkat
(1)	(2)	(3)
1	Ngrayung	10
2	Jajar	10
3	Wonorejo	13
4	Sukorejo	15
5	Gandusari	23
6	Wonoanti	10
7	Widoro	12
8	Karanganyar	11
9	Melis	12
10	Krandegan	9
11	Sukorame	13
Jumlah		116

Sumber : Kantor Kec.Gandusari Bagian Pemerintahan.

**Tabel 2.3 Banyaknya Perangkat Desa Menurut Jabatan per Desa Tahun 2012**

No	Desa	Kepala Desa	Sekdes	Kasun/ Pembantu Kasun
(1)	(2)	(3)	(4)	(5)
1	Ngrayung	1	1	3
2	Jajar	1	1	3
3	Wonorejo	1	1	4
4	Sukorejo	1	1	5
5	Gandusari	1	-	7
6	Wonoanti	1	1	4
7	Widoro	1	1	5
8	Karanganyar	1	-	5
9	Melis	1	1	4
10	Krandegan	1	1	3
11	Sukorame	1	1	5
Jumlah		11	8	48

Sumber : Kantor Kec.Gandusari Bagian Pemerintahan.

Lanjutan Tabel 2.3

No	Desa	Kepala Urusan						
		Peme- rintahan	Pemba- ngunan	Kesra	Keuang- an	Umum	Kasun	Teknis
(1)	(2)	(3)	(4)	(5)	(6)	(7)	(8)	(9)
1	Ngrayung	1	1	1	-	1	3	1
2	Jajar	1	1	-	-	1	3	2
3	Wonorejo	-	1	-	1	1	4	4
4	Sukorejo	1	1	1	1	1	5	3
5	Gandusari	1	1	1	1	1	7	9
6	Wonoanti	1	1	1	-	1	4	-
7	Widoro	1	1	1	-	1	5	1
8	Karanganyar	1	1	1	-	1	5	1
9	Melis	1	1	-	-	1	4	3
10	Krandegan	1	1	1	1	1	3	1
11	Sukorame	1	1	1	1	1	5	2
Jumlah		10	11	8	4	11	48	27

Sumber : Kantor Kec.Gandusari Bagian Pemerintahan.

**Tabel 2.4 Luas Bengkok Pamong/ Perangkat Desa menurut Desa dan Jenis Tanah, Tahun 2012**

No	Desa	Luas Bengkok		Jumlah
		Tanah Sawah	Tanah Kering	
(1)	(2)	(3)	(4)	(5)
1	Ngrayung	24,16	-	24,16
2	Jajar	12,72	-	12,72
3	Wonorejo	13,82	0,23	14,045
4	Sukorejo	29,6	-	29,6
5	Gandusari	31,96	-	31,96
6	Wonoanti	34,63	-	34,63
7	Widoro	17,03	0,98	18,01
8	Karanganyar	15,67	-	15,67
9	Melis	17,87	-	17,87
10	Krandegan	19,48	-	19,48
11	Sukorame	34,25	-	34,25
Jumlah		251,19	1,21	252,395

Sumber : Kantor Kec.Gandusari Bagian Pemerintahan.



**Tabel 2.5 Potensi Hansip per Desa Menurut Pendidikan Tahun 2012**

No	Desa	Potensi Hansip	Pendidikan		Lat. Dasar	Belum Terlatih
			Lat. Penang. Bencana	Suskalak		
(1)	(2)	(3)	(4)	(5)	(6)	(7)
1	Ngrayung	31	1	5	6	25
2	Jajar	31	2	6	8	23
3	Wonorejo	31	1	2	3	28
4	Sukorejo	31	1	2	3	28
5	Gandusari	31	4	3	7	24
6	Wonoanti	31	2	4	6	25
7	Widoro	31	2	3	5	26
8	Karanganyar	31	3	5	8	23
9	Melis	31	1	4	5	26
10	Krandegan	31	3	2	5	26
11	Sukorame	31	2	4	6	25
Jumlah		341	22	40	62	279

Sumber : Kantor Kec.Gandusari Bagian Kamtib

**Tabel 2.6 Jumlah Pemilih Terdaftar dan Suara Yang Masuk Pemilu Gubernur Putaran I 2008 Dirinci Menurut Desa**

No	Desa	Pemilih Terdaftar	Jumlah Suara Yang Masuk	Rasio K(4) / K(3)	Jumlah TPS
(1)	(2)	(3)	(4)	(5)	(6)
1	Ngrayung	3.374	2.170	0,64	7
2	Jajar	2.264	1.379	0,61	5
3	Wonorejo	4.143	2.758	0,67	9
4	Sukorejo	7.305	4.612	0,63	15
5	Gandusari	5.311	3.253	0,61	11
6	Wonoanti	3.582	2.124	0,59	8
7	Widoro	2.315	1.571	0,68	5
8	Karanganyar	2.301	1.532	0,67	5
9	Melis	2.154	1.367	0,63	5
10	Krandegan	2.885	1.730	0,60	6
11	Sukorame	4527	2787	0,62	10
Jumlah		32.749	25.283	7	86

Sumber : KPU Kabupaten

**Tabel 2.7 Jumlah Pemilih Terdaftar dan Suara Yang Sah Pemilu Gubernur Tahap I 2008 Dirinci Menurut Desa**

No	Desa	Ka-Ji	S-R	Salam	Ah-San	Karsa
(1)	(2)	(3)	(4)	(5)	(6)	(7)
1	Ngrayung	368	932	619	57	238
2	Jajar	187	455	469	30	190
3	Wonorejo	471	972			
4	Sukorejo	399	834	1.348	139	420
5	Gandusari	511	1.094	683	16	118
6	Wonoanti	296	831	486	60	1.076
7	Widoro	258	675			
8	Karanganyar	149	638	704	98	377
9	Melis	325	253	697	149	483
10	Krandegan	393	623			
11	Sukorame	340	1344	1338	83	285
Jumlah		3.697	8.651	6.344	632	3.187

Sumber : KPU Kabupaten

**Tabel 2.8 Jumlah Pemilih Terdaftar dan Suara Yang Masuk Pemilu Gubernur Putaran II 2008 Dirinci Menurut Desa**

No	Desa	Pemilih Terdaftar	Jumlah Suara Yang Masuk	Rasio K(4) / K(3)	Jumlah TPS
(1)	(2)	(3)	(4)	(5)	(6)
1	Ngrayung	1.794	855	0,48	4
2	Jajar	1.504	598	0,40	4
3	Wonorejo	4.472	1.718	0,38	11
4	Sukorejo	1.777	708	0,40	4
5	Gandusari	3.274	1.790	0,55	10
6	Wonoanti	2.338	1.132	0,48	6
7	Widoro	2.839	1.781	0,63	7
8	Karanganyar	3182	2047	0,64	10
9	Melis				
10	Krandegan				
11	Sukorame				
Jumlah		21.037	9.939	0,47	56

Sumber : KPU Kabupaten

**Tabel 2.9 Jumlah Pemilih Terdaftar dan Suara Yang Sah Pemilu Gubernur  
Tahap II 2008 Dirinci Menurut Desa**

No	Desa	Ka-Ji	Karsa
(1)	(2)	(3)	(4)
1	Ngrayung	1.079	699
2	Jajar	667	431
3	Wonorejo	1.337	877
4	Sukorejo	1.967	1.560
5	Gandusari	1.656	1.162
6	Wonoanti	925	683
7	Widoro	864	540
8	Karanganyar	834	413
9	Melis	692	402
10	Krandegan	1.010	458
11	Sukorame	1409	786
Jumlah		12.440	8.011

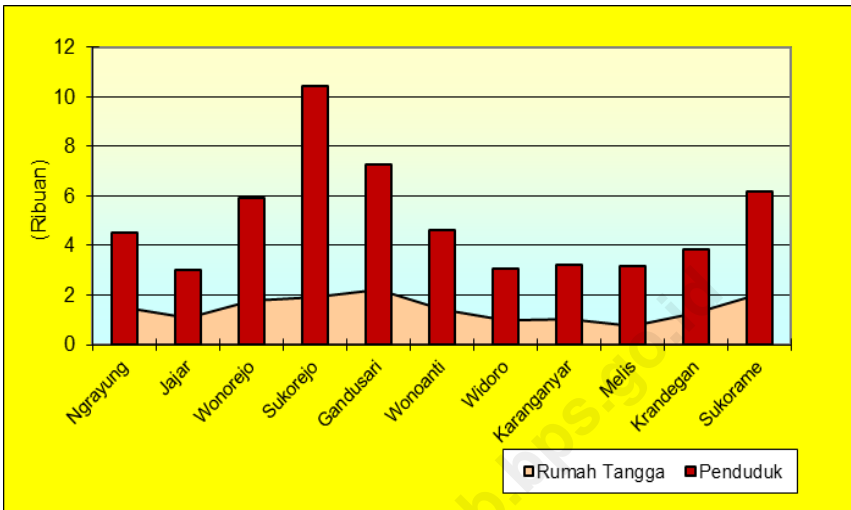
Sumber : KPU Kabupaten

3

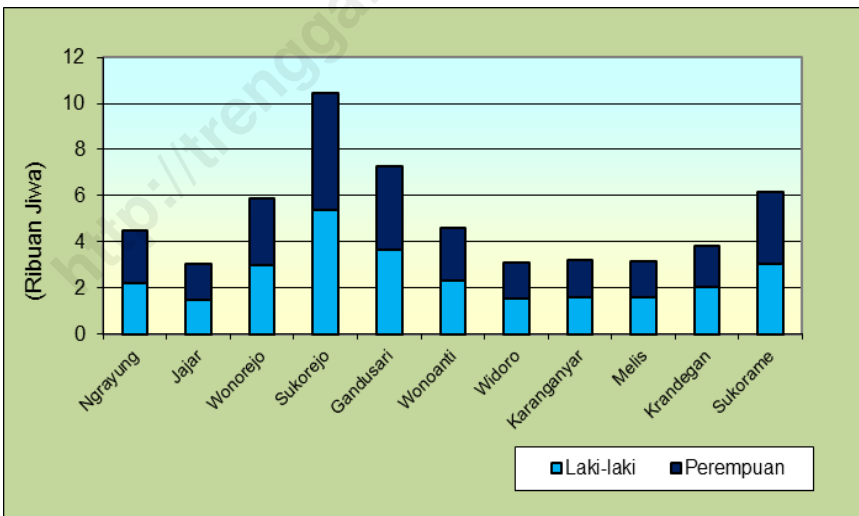
# Penduduk *Population*



**Grafik 5. Jumlah Rumah Tangga dan Penduduk per Desa, 2012**



**Grafik 6. Jumlah Penduduk per Desa Menurut Jenis Kelamin, 2012**



**Tabel 3.1 Jumlah Rumah tangga, Penduduk Menurut Jenis Kelamin, dan Sex Ratio per Desa Tahun 2012**

No	Desa	Rumah Tangga	Penduduk		Sex Ratio
			Laki-laki	Perempuan	
(1)	(2)	(3)	(4)	(5)	(6)
1	Ngrayung	1.503	2.208	2.274	102,99
2	Jajar	1.081	2.985	2.889	96,78
3	Wonorejo	1.776	1.502	1.535	102,20
4	Sukorejo	1.923	5.415	5.050	93,26
5	Gandusari	2.223	3.695	3.682	99,65
6	Wonoanti	1.424	2.338	2.293	98,08
7	Widoro	985	1.564	1.544	98,72
8	Karanganyar	1.032	1.615	1.623	100,50
9	Melis	754	1.572	1.556	98,98
10	Krandegan	1.287	2.075	1.793	86,41
11	Sukorame	2.047	3.066	3.110	101,44
Jumlah		16.035	28.035	27.349	97,55

Sumber : Kec. Gandusari

\*\* Data Januari s/d Agustus



**Tabel 3.2 Luas Desa, Jumlah Penduduk, dan Kepadatan Penduduk Tahun 2012**

No	Desa	Luas Desa (km <sup>2</sup> )	Jumlah Penduduk	Kepadatan Penduduk (Jiwa/km <sup>2</sup> )
(1)	(2)	(3)	(4)	(5)
1	Ngrayung	4,80	4.482	934
2	Jajar	4,80	5.874	1.224
3	Wonorejo	7,00	3.037	434
4	Sukorejo	7,30	10.465	1.434
5	Gandusari	5,70	7.377	1.294
6	Wonoanti	5,50	4.631	842
7	Widoro	2,50	3.108	1.243
8	Karanganyar	3,40	3.238	952
9	Melis	3,40	3.128	920
10	Krandegan	2,90	3.868	1.334
11	Sukorame	4,80	6.176	1.287
Jumlah		52,10	55.384	1.063

Sumber : Kec. Gandusari  
 \*\* Data Januari s/d Agustus

**Tabel 3.3 Penduduk Menurut Kewarganegaraan dan Jenis Kelamin per Desa Tahun 2012**

No	Desa	WNI		WNA	
		Laki-laki	Perempuan	Laki-laki	Perempuan
(1)	(2)	(3)	(4)	(5)	(6)
1	Ngrayung	2.208	2.274	-	-
2	Jajar	2.985	2.889	-	-
3	Wonorejo	1.502	1.535	-	-
4	Sukorejo	5.415	5.050	-	-
5	Gandusari	3.695	3.682	-	-
6	Wonoanti	2.338	2.293	-	-
7	Widoro	1.564	1.544	-	-
8	Karanganyar	1.615	1.623	-	-
9	Melis	1.572	1.556	-	-
10	Krandegan	2.075	1.793	-	-
11	Sukorame	3.066	3.110	-	-
Jumlah		28.035	27.349	-	-

Sumber : Kec. Gandusari

\*\* Data Januari s/d Agustus

**Tabel 3.4 Banyaknya Kelahiran Menurut Jenis Kelamin per Desa, 2012**

No	Desa	Laki-laki	Perempuan	Jumlah
(1)	(2)	(3)	(4)	(5)
1	Ngrayung	25	12	37
2	Jajar	18	22	40
3	Wonorejo	12	16	28
4	Sukorejo	41	31	72
5	Gandusari	47	39	86
6	Wonoanti	15	19	34
7	Widoro	18	18	36
8	Karanganyar	10	12	22
9	Melis	14	15	29
10	Krandegan	22	25	47
11	Sukorame	7	12	19
Jumlah		229	221	450

Sumber : Kec. Gandusari

\*\* Data Januari s/d Agustus

**Tabel 3.5 Banyaknya Kematian Menurut Jenis Kelamin per Desa, 2012**

No	Desa	Laki-laki	Perempuan	Jumlah
(1)	(2)	(3)	(4)	(5)
1	Ngrayung	13	19	32
2	Jajar	19	15	34
3	Wonorejo	8	15	23
4	Sukorejo	21	21	42
5	Gandusari	9	17	26
6	Wonoanti	13	10	23
7	Widoro	8	10	18
8	Karanganyar	9	9	18
9	Melis	11	9	20
10	Krandegan	9	5	14
11	Sukorame	5	6	11
Jumlah		125	136	261

Sumber : Kec. Gandusari

\*\* Data Januari s/d Agustus

**Tabel 3.6 Banyaknya Penduduk Yang Datang Menurut Jenis Kelamin per Desa, 2012**

No	Desa	Laki-laki	Perempuan	Jumlah
(1)	(2)	(3)	(4)	(5)
1	Ngrayung	18	22	40
2	Jajar	32	19	51
3	Wonorejo	7	18	25
4	Sukorejo	55	47	102
5	Gandusari	54	51	105
6	Wonoanti	37	39	76
7	Widoro	31	34	65
8	Karanganyar	32	26	58
9	Melis	14	16	30
10	Krandegan	27	23	50
11	Sukorame	19	10	29
Jumlah		326	305	631

Sumber : Kec. Gandusari  
 \*\* Data Januari s/d Agustus

**Tabel 3.7 Banyaknya Penduduk Yang Pergi Menurut Jenis Kelamin per Desa, 2012**

No	Desa	Laki-laki	Perempuan	Jumlah
(1)	(2)	(3)	(4)	(5)
1	Ngrayung	39	29	68
2	Jajar	24	30	54
3	Wonorejo	1	3	4
4	Sukorejo	54	50	104
5	Gandusari	51	52	103
6	Wonoanti	36	34	70
7	Widoro	24	22	46
8	Karanganyar	20	23	43
9	Melis	25	16	41
10	Krandegan	30	39	69
11	Sukorame	11	18	29
Jumlah		315	316	631

Sumber : Kec. Gandusari  
 \*\* Data Januari s/d Agustus

**Tabel 3.8 Penduduk Usia Sekolah per Desa**

No	Desa	Umur 7 - 15 Tahun			
		2011		2012	
		L	P	L	P
(1)	(2)	(3)	(4)	(5)	(6)
1	Ngrayung	100	34	181	173
2	Jajar	51	31	176	161
3	Wonorejo	98	96	179	164
4	Sukorejo	164	167	247	231
5	Gandusari	175	178	223	209
6	Wonoanti	67	63	168	152
7	Widoro	58	32	183	169
8	Karanganyar	44	27	167	154
9	Melis	54	48	184	174
10	Krandegan	52	63	177	162
11	Sukorame	143	134	198	184
Jumlah		1.006	873	2.083	1.933

Sumber : PLKB Kec. Gandusari

**Tabel 3.9 Banyaknya Rumah Tangga Sasaran per Desa Hasil PPLS 2011**

No	Desa	Rumah Tangga Sasaran				Jumlah
		Sangat Miskin	Miskin	Hampir Miskin	Rentan Miskin	
(1)	(2)	3				
1	Ngrayung	11	27	139	296	473
2	Jajar	31	88	164	170	453
3	Wonorejo	19	118	231	105	473
4	Sukorejo	5	11	167	774	957
5	Gandusari	19	61	150	288	518
6	Wonoanti	13	28	109	135	285
7	Widoro	9	21	79	228	337
8	Karanganyar	7	21	91	268	387
9	Melis	16	37	118	248	419
10	Krandegan	20	45	122	126	313
11	Sukorame	75	96	244	355	770
Jumlah		225	553	1.614	2.993	5.385

Sumber : BPS



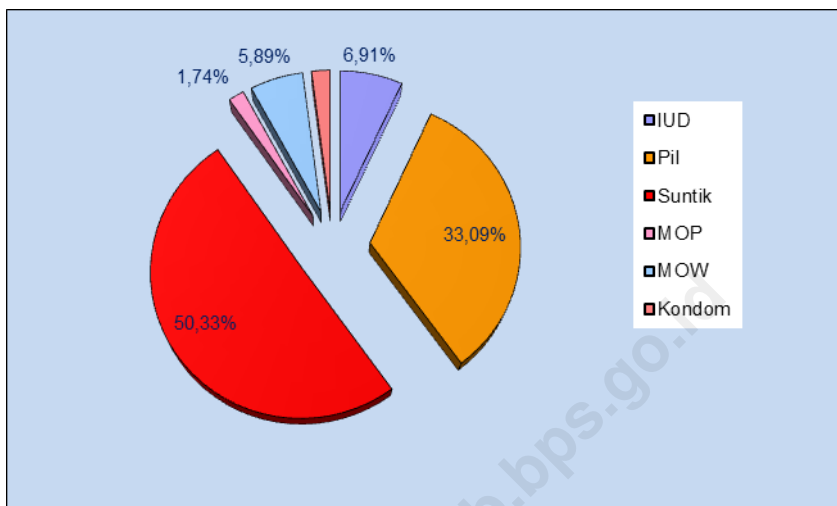
4

# Sosial

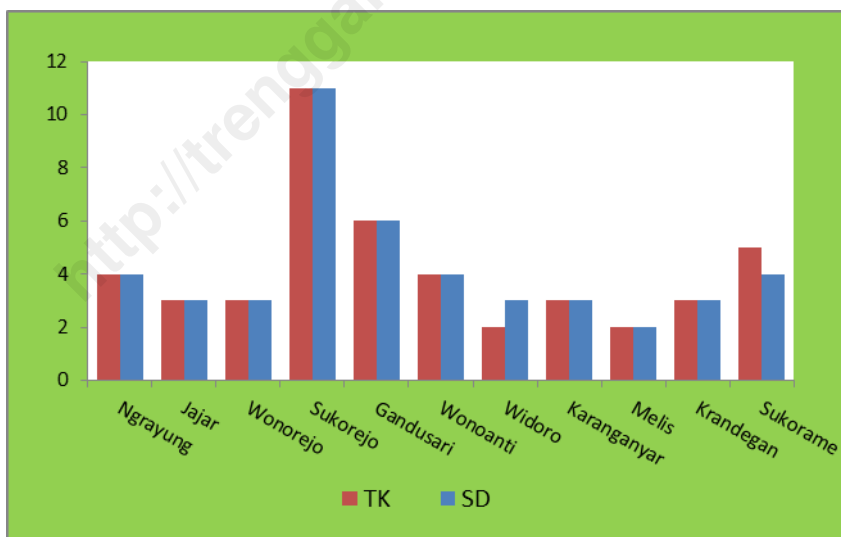
*Social*



Grafik 7. Jumlah Akseptor KB Lestari Menurut Alat Kontrasepsi, 2012



Grafik 8. Jumlah Sekolah TK dan Sekolah Dasar Negeri, 2012



**Tabel 4.1**

No	Desa	Sekolah	Ruang Belajar	Murid	Guru
(1)	(2)	(3)	(4)	(5)	(6)
1	Ngrayung	1	3	23	2
2	Jajar	0	0	0	0
3	Wonorejo	1	4	43	4
4	Sukorejo	4	11	127	12
5	Gandusari	2	6	71	7
6	Wonoanti	1	1	23	2
7	Widoro	0	0	0	0
8	Karanganyar	1	2	22	4
9	Melis	1	2	30	3
10	Krandegan	2	6	94	8
11	Sukorame	2	4	83	7
Jumlah		15	39	516	49

Sumber : UDP Kec. Gandusari

**Tabel 4.2 Jumlah Sekolah, Kelas, Murid, dan Guru Taman Kanak-kanak, Tahun 2012**

No	Desa	Sekolah	Ruang Belajar	Murid	Guru
(1)	(2)	(3)	(4)	(5)	(6)
1	Ngrayung	3	5	52	6
2	Jajar	2	3	37	3
3	Wonorejo	2	5	55	6
4	Sukorejo	6	36	285	23
5	Gandusari	4	8	135	10
6	Wonoanti	3	16	92	7
7	Widoro	2	2	46	4
8	Karanganyar	2	5	77	4
9	Melis	1	1	29	1
10	Krandegan	1	1	23	2
11	Sukorame	4	15	133	6
Jumlah		30	97	964	72

Sumber : UDP Kec. Gandusari

**Tabel 4.3 Jumlah Sekolah, Kelas, Murid, dan Guru Sekolah Dasar/ MI, Tahun 2012**

No	Desa	Sekolah	Kondisi Ruang Belajar			Murid	Guru
			baik	rusak ringan	rusak berat		
(1)	(2)	(3)	(4)	(5)	(6)	(7)	(8)
1	Ngrayung	4	20	2	2	250	38
2	Jajar	3	8	7	4	219	28
3	Wonorejo	3	13	2	6	331	28
4	Sukorejo	11	52	20	6	1.342	89
5	Gandusari	6	20	6	13	496	55
6	Wonoanti	4	8	10	5	281	31
7	Widoro	3	12	6	0	208	24
8	Karanganyar	3	7	5	5	288	26
9	Melis	2	8	3	3	208	17
10	Krandegan	3	11	3	5	330	34
11	Sukorame	4	19	7	6	581	43
Jumlah		46	178	71	55	4.534	413

Sumber : UDP Kec.Gandusari

**Tabel 4.4 Jumlah Ruang Belajar Sekolah Dasar/ MI Menurut Status,  
Tahun 2012**

No	Desa	Jumlah Sekolah	Ruang Belajar			Jumlah
			Asli	Pinjam	Sewa	
(1)	(2)	(3)	(4)	(5)	(6)	(7)
1	Ngrayung	4	24	-	-	24
2	Jajar	3	19	-	-	19
3	Wonorejo	3	21	-	-	22
4	Sukorejo	11	78	-	-	85
5	Gandusari	6	39	-	-	39
6	Wonoanti	4	23	-	-	23
7	Widoro	3	18	-	-	18
8	Karanganyar	3	17	-	-	17
9	Melis	2	14	-	-	14
10	Krandegan	3	19	-	-	19
11	Sukorame	4	32	-	-	32
Jumlah		46	304	-	-	304

Sumber : UDP Kec. Gandusari

**Tabel 4.5 Banyaknya Murid Sekolah Dasar Menurut Jenis Kelamin, Tahun 2012**

No	Desa	Jenis Kelamin		Jumlah
		Laki-laki	Perempuan	
(1)	(2)	(3)	(4)	(5)
1	Ngrayung	93	107	200
2	Jajar	67	58	125
3	Wonorejo	143	113	256
4	Sukorejo	533	474	1007
5	Gandusari	181	218	399
6	Wonoanti	118	107	225
7	Widoro	114	94	208
8	Karanganyar	113	119	232
9	Melis	57	61	118
10	Krandegan	31	33	64
11	Sukorame	205	220	425
Jumlah		1.655	1.604	3.259

Sumber : UDP Kec.Gandusari

**Tabel 4.6 Banyaknya Murid Madrasah Ibtidaiyah Menurut Jenis Kelamin  
Tahun 2012**

No	Desa	Jenis Kelamin		Jumlah
		Laki-laki	Perempuan	
(1)	(2)	(3)	(4)	(5)
1	Ngrayung	22	28	50
2	Jajar	47	47	94
3	Wonorejo	40	35	75
4	Sukorejo	172	163	335
5	Gandusari	48	49	97
6	Wonoanti	28	28	56
7	Widoro	-	-	-
8	Karanganyar	36	20	56
9	Melis	52	38	90
10	Krandegan	136	130	266
11	Sukorame	95	61	156
Jumlah		676	599	1.275

Sumber : UDP Kec.Gandusari



**Tabel 4.7 Jumlah Peserta Ujian Nasional (UN) Sekolah Dasar/ MI Tahun 2012**

No	Desa	Jumlah Peserta	Lulus	Tidak Lulus
(1)	(2)	(3)	(4)	(5)
1	Ngrayung	30	30	-
2	Jajar	43	43	-
3	Wonorejo	59	59	-
4	Sukorejo	221	221	-
5	Gandusari	91	91	-
6	Wonoanti	52	52	-
7	Widoro	43	43	-
8	Karanganyar	55	55	-
9	Melis	36	36	-
10	Krandegan	57	57	-
11	Sukorame	105	105	-
Jumlah		792	792	-

Sumber : UDP Kec. Gandusari

**Tabel 4.8 Banyaknya Sekolah, Ruang Belajar, Murid, Dan Guru SD/MI Menurut Status Tahun 2012**

No	Status	Sekolah	Ruang Belajar	Murid	Guru
(1)	(2)	(3)	(4)	(5)	(6)
1.	Negeri	28	182	2.709	245
2.	Swasta	18	122	1.825	168
Jumlah		46	304	4.534	413

Sumber : UDP Kec. Gandusari

**Tabel 4.9 Rata-rata Murid per Sekolah per Ruang Belajar Guru per Sekolah, Murid per Guru di SD/MI Menurut Status Sekolah, Tahun 2012**

No	Status	Murid per Sekolah	Murid per Ruang Belajar	Guru per Sekolah	Murid per Guru
(1)	(2)	(3)	(4)	(5)	(6)
1.	Negeri	97	15	9	11
2.	Swasta	101	15	9	11
Jumlah		99	15	9	11

Sumber : UDP Kec. Gandusari

**Tabel 4.10 Banyaknya Murid SD Menurut Jenis Kelamin dan Status Sekolah Tahun 2012**

No	Status	SD	Banyaknya Murid		
			Laki-laki	Perempuan	Jumlah
(1)	(2)	(3)	(4)	(5)	(6)
1.	Negeri	28	1.364	1.345	2.709
2.	Swasta	3	291	259	550
Jumlah		31	1.655	1.604	3.259

Sumber : UDP Kec. Gandusari

**Tabel 4.11 Banyaknya Murid Madrasah Ibtidaiyah Menurut Jenis Kelamin dan Status Sekolah Tahun 2012**

No	Status	MI	Banyaknya Murid		
			Laki-Laki	Perempuan	Jumlah
(1)	(2)	(3)	(4)	(5)	(6)
1.	Negeri	-	-	-	-
2.	Swasta	15	676	599	1.275
Jumlah		15	676	599	1.275

Sumber : UDP Kec. Gandusari

**Tabel 4.12 Jumlah Sekolah Lanjutan  
Status Sekolah Tahun 2012**

**Menurut**

No	Status	SMP	SLTA	
			Umum	Kejuruan
(1)	(2)	(3)	(4)	(5)
1.	Negeri	2	-	-
2.	Swasta	4	1	2
Jumlah		6	1	2

Sumber : SMP dan SMA di Kecamatan Gandusari

**Tabel 4.13 Jumlah Ruang Belajar di Sekolah Lanjutan  
Menurut Status Sekolah Tahun 2012**

No	Status	SMP	SLTA	
			Umum	Kejuruan
(1)	(2)	(3)	(4)	(5)
1.	Negeri	29	-	-
2.	Swasta	30	3	7
Jumlah		59	3	7

Sumber : SMP dan SMA di Kecamatan Gandusari

**Tabel 4.14 Jumlah Siswa SMP Negeri (SMPN) di Kecamatan Gandusari  
Tahun 2012**

Sekolah	Tingkat						Jumlah
	7		8		9		
	L	P	L	P	L	P	
(1)	(2)	(3)	(4)	(5)	(6)	(7)	(8)
SMP 1	127	123	114	101	115	115	695
SMP 2	17	26	29	20	47	30	169
Jumlah	144	149	143	121	162	145	864

Sumber :SMP dan SMA di Kecamatan Gandusari

**Tabel 4.15 Jumlah Rombongan Belajar SMP Negeri di Kecamatan Gandusari  
Tahun 2012**

No	Sekolah	Tingkat			Jumlah
		7	8	9	
		(3)	(4)	(5)	
(1)	(2)	(3)	(4)	(5)	(6)
1.	SMP 1	8	7	7	21
2.	SMP 2	2	2	3	10
	Jumlah	10	9	10	31

Sumber :SMP dan SMA di Kecamatan Gandusari

**Tabel 4.16 Hasil UAS/UN SMP Negeri Tahun 2012**

Sekolah	Peserta		Lulus		Tidak Lulus	
	L	P	L	P	L	P
(1)	(2)	(3)	(4)	(5)	(6)	(6)
SMP 1	134	131	134	131	0	0
SMP 2	68	55	68	55	0	0
Jumlah	202	186	202	186	0	0

Sumber :SMP Negeri di Kecamatan Gandusari

**Tabel 4.17 Jumlah Siswa SMP Swasta di Kec. Gandusari Tahun 2012**

Sekolah	Tingkat					
	7		8		9	
	L	P	L	P	L	P
(1)	(2)	(3)	(4)	(5)	(6)	(7)
SMP Islam	69	81	62	56	78	73
SMP IT AL-Azar	18	17	23	14	5	0
SMP IT Nurul Fikri	11	10	12	11	7	10
Jumlah	98	108	97	81	90	83

Sumber :SMP Swasta di Kecamatan Gandusari

**Tabel 4.18 Jumlah Rombongan Belajar SMP Swasta di Kec. Gandusari Tahun 2012**

Sekolah	Tingkat		
	7	8	9
(1)	(2)	(3)	(4)
SMP Islam	4	4	4
SMP IT AL-Azar	2	2	1
SMP IT Nurul Fikri	0	1	1
Jumlah	6	7	6

Sumber :SMP Swasta di Kecamatan Gandusari

**Tabel 4.19 Jumlah Peserta Ujian Nasional SMP Swasta Kec. Gandusari Tahun 2012**

Sekolah	Peserta		Lulus		Tidak Lulus	
	L	P	L	P	L	P
(1)	(2)	(3)	(4)	(5)	(6)	(7)
SMP Islam	49	54	49	54	0	0
SMP IT AL-Azar	0	0	0	0	0	0
SMP IT Nurul Fikri	7	9	7	9	0	0
Jumlah	56	63	56	63	0	0

Sumber SMP di Kecamatan Gandusari

**Tabel 4.20 Jumlah Guru di Sekolah Lanjutan Menurut Status Sekolah Tahun 2012**

No	Status	SMP	SLTA		Jumlah
			Umum	Kejuruan	
(1)	(2)	(3)	(4)	(5)	(6)
1.	Negeri	59	0	0	0
2.	Swasta	56	26	38	64
Jumlah		115	26	38	64

Sumber SMP di Kecamatan Gandusari

**Tabel 4.21 Jumlah Ruang Belajar di Sekolah Lanjutan Menurut Status Sekolah Tahun 2012**

No.	Status	SMP			SMA
		Baik	Rusak Ringan	Rusak Berat	
(1)	(2)	(3)	(4)	(5)	(6)
1.	Negeri	30	9	6	0
2.	Swasta	24	2	0	10
Jumlah		54	11	6	10

Sumber SMP di Kecamatan Gandusari



**Tabel 4.22 Jumlah Sekolah Lanjutan Menurut Status Tahun 2012**

No.	Status	SMP	SLTA	
			Umum	Kejuruan
(1)	(2)	(3)	(4)	(5)
1.	Negeri	2	0	0
2.	Swasta	4	1	2
Jumlah		6	1	2

**Tabel 4.23 Banyaknya Murid di Sekolah Lanjutan Menurut Status Sekolah Tahun 2012**

No.	Status	SMP	SLTA	
			Umum	Kejuruan
(1)	(2)	(3)	(4)	(5)
1.	Negeri	1067	0	0
2.	Swasta	725	213	144
Jumlah		1792	213	144

**Tabel 4.24 Jumlah Murid SMP Negeri Menurut Jenis Kelamin Tahun 2012**

No.	Kelas	Jumlah Kelas	Murid		
			Laki-laki	Perempuan	Jumlah
(1)	(2)	(3)	(4)	(5)	(6)
1.	7	10	144	149	293
2.	8	9	143	121	264
	9	10	162	145	307
Jumlah		29	449	415	864

Sumber SMP di Kecamatan Gandusari

**Tabel 4.25 Rata-Rata Murid Per Sekolah, Ruang Belajar, per Sekolah di SMP Tahun 2012**

No.	Status	Murid Per Sekolah	Murid Per Ruang
(1)	(2)	(3)	(4)
1	Negeri	534	24
2	Swasta	181	28

Sumber SMP di Kecamatan Gandusari

**Tabel 4.26 Jumlah Madrasah Menurut Tingkat Pendidikan dan Status Sekolah Tahun 2012**

No.	Status	Ibtidaiyah	Tsanawiyah	Aliyah
(1)	(2)	(3)	(4)	(5)
1.	Negeri	0	0	0
2.	Swasta	15	1	1
Jumlah		15	1	1

Sumber SMP di Kecamatan Gandusari

**Tabel 4.27 Hasil UAS/ UN SMP Negeri Tahun 2012**

Tahun	Murid Kelas 3	Peserta	Lulus	Tidak Lulus	Persentase Lulus %
2010	341	341	313	16	91,79
2011	345	345	345	0	100,00
2012	388	388	388	0	100,00

Sumber SMP di Kecamatan Gandusari

**Tabel 4.28 Hasil UAS/ UN SMP Swasta Tahun 2012**

Tahun	Murid Kelas 3	Peserta	Lulus	Tidak Lulus	Persentase Lulus %
2010	250	250	97	4	38,80
2011	252	252	250	2	99,21
2012	119	119	119	0	100,00

Sumber SMP di Kecamatan Gandusari

**Tabel 4.29 Jumlah Murid SMP Swasta Menurut Kelas, Jenis Kelamin Tahun 2012**

No.	Kelas	Jenis Kelamin			Jumlah
		Jumlah Kelas	Laki-laki	Perempuan	
(1)	(2)	(3)	(4)	(5)	(6)
1.	7	8	147	142	251
2.	8	8	137	105	215
3.	9	8	125	115	259
Jumlah		24	409	362	725

Sumber : SLTA di Kecamatan Gandusari

**Tabel 4.30 Banyaknya Murid SMK Swasta Menurut Kelas dan Jenis Kelamin 2012**

No.	Kelas	Jumlah Kelas	Jenis Kelamin		Jumlah
			Laki-laki	Perempuan	
(1)	(2)	(3)	(4)	(5)	(6)
1.	10	4	40	45	89
2.	11	3	35	24	62
3.	12	0	0	0	0
Jumlah		7	75	69	151

Sumber : SLTA di Kecamatan Gandusari

**Tabel 4.31 Jumlah Ruang Belajar di SMK dan Jumlah Guru Menurut Status Sekolah Tahun 2012**

No.	Status	SMK			Guru
		Baik	Rusak Ringan	Rusak Berat	
(1)	(2)	(3)	(4)	(5)	(6)
1.	Negeri	0	0	0	0
2.	Swasta	4	6	0	38
Jumlah		4	6	0	38

Sumber SLTA di Kecamatan Gandusari

**Tabel 4.32 Hasil EBTA/EBTANAS SMK Swasta Tahun 2012**

Tahun	Murid Kelas 3	Peserta	Lulus	Tidak Lulus	% Lulus
(1)	(2)	(3)	(4)	(5)	(6)
2011	43	43	42	0	97,67
2012	0	0	0	0	0

**Tabel 4.33 Jumlah Fasilitas Kesehatan**

No	Fasilitas	Puskesmas	
		Karanganyar	Gandusari
(1)	(2)	(3)	(4)
1.	Rumah Sakit	-	-
2.	Puskesmas	1	1
3.	Puskesmas Pembantu	2	2
4.	BKIA	-	-
5.	Klinik	-	-
6.	Apotik	1	1
7.	Polindes	3	5
8.	Posyandu	26	34
Jumlah		33	43

Sumber : Puskesmas Kec. Gandusari

**Tabel 4.34 Jumlah Tenaga Kesehatan**

No	Fasilitas	Puskesmas	
		Karanganyar	Gandusari
(1)	(2)	(3)	(4)
1.	Dokter Gigi	-	1
2.	Dokter Umum	2	2
3.	Dokter Spesialis	-	-
4.	Penilik Kesehatan	2	2
5.	Perawat	13	9
6.	Bidan	7	10
7.	Tenaga Kesehatan / Administrasi	6	10
8.	Dukun Bayi Terlatih	6	10
Jumlah		36	44

Sumber : Puskesmas Kec. Gandusari



**Tabel 4.35 Pasangan Usia Subur (PUS) dan Akseptor KB Lestari Menurut Alat Kontrasepsi yang Digunakan Tahun 2012**

No.	Uraian	Jumlah
(1)	(2)	(3)
1.	P U S	<b>11.677</b>
2.	Akseptor KB Lestari	<b>9.317</b>
	- IUD	840
	- PIL	586
	- Kondom	18
	- MOW	852
	- MOP	4.456
	- Suntik	2.409
	- Inplan	156
3.	Persentase R. 2 Terhadap R. 1	<b>79,79</b>

Suber : PLKB Kec. Gandusari

**Tabel 4.36 Realisasi Pencapaian Akseptor KB Baru Menurut Alat Kontrasepsi Tahun 2012**

No	Desa	IUD	PIL	Kondom	MOW	MOP	Suntik	Inplan
(1)	(2)	(3)	(4)	(5)	(6)	(7)	(8)	(9)
1	Ngrayung	69	197	13	49	-	365	70
2	Jajar	52	147	9	35	1	272	52
3	Wonorejo	88	254	17	62	2	471	89
4	Sukorejo	158	455	29	110	7	841	161
5	Gandusari	104	299	19	73	4	554	106
6	Wonoanti	76	214	14	52	2	396	75
7	Widoro	53	153	9	37	1	283	53
8	Karanganyar	45	128	8	31	1	236	45
9	Melis	43	122	7	30	-	228	44
10	Krandegan	63	182	12	43	-	334	64
11	Sukorame	89	258	19	64	-	476	93
Jumlah		840	2.409	156	586	18	4.456	852

Suber : PLKB Kec. Gandusari

**Tabel 4.37 Jumlah Keluarga Sejahtera Tahun 2012**

No	Desa	Pra Sejahtera	Sejahtera			
			I	II	III	III Plus
(1)	(2)	(3)	(4)	(5)	(6)	(7)
1	Ngrayung	418	356	404	228	8
2	Jajar	265	298	251	178	6
3	Wonorejo	356	434	569	357	9
4	Sukorejo	587	579	936	691	20
5	Gandusari	652	615	504	370	11
6	Wonoanti	334	438	469	241	11
7	Widoro	216	258	269	223	8
8	Karanganyar	284	233	223	172	6
9	Melis	286	232	155	199	7
10	Krandegan	345	296	211	269	7
11	Sukorame	546	262	519	445	8
Jumlah		4.289	4.001	4.510	3.373	101

Suber : PLKB Kec. Gandusari

**Tabel 4.38 Gangguan Kriminalitas Menurut Jenisnya Tahun 2012**

No.	Jenis Kriminalitas	Dilaporkan	Diselesaikan
(1)	(2)	(3)	(4)
1.	Pencurian Kayu Hutan	3	3
2.	Pembunuhan	-	-
3.	Pencurian Dengan Pemberatan	5	5
4.	Penganiayaan	-	-
5.	Penipuan dan atau Penggelapan	-	-
6.	Pembakaran	1	1
7.	Perampasan	-	-
8.	Curanmor	5	5
9.	Miras	-	-
10.	Lain-lain**	4	4
Jumlah		18	18

Sumber : Polsek Kec. Gandusari

Keterangan :

\* SP 3 (tersangka gila)

\*\* Perda 3 / 02 (menebang kayu rakyat tanpa ijin)

**Tabel 4.39 Gangguan Kecelakaan Lalu lintas Tahun 2010 - 2012**

No.	Uraian	2010	2011	2012
1.	Meninggal Dunia	2	4	7
2.	Luka Berat	11	13	17
3.	Luka Ringan	5	11	12
4.	Kerugian Materi ( 000 Rp )			
5.	Jumlah Laka	12	15	20

Sumber : Polsek Kec. Gandusari

**Tabel 4.40 Pelanggaran Penegakan Perda Tahun 2012**

No	Uraian	Jumlah	Sejahtera			Ket
			Pembinaan	Tipiring	Upaya Lain	
(1)	(2)	(3)	(4)	(5)	(6)	(7)
1	Pelanggaran Lainnya	3	3	1	-	-

Sumber : Kantor Kec. Gandusari

**Tabel 4.41 Pelanggaran Penegakan Perda 2012**

No	Uraian	Jumlah	Tindak Lanjut		Ket
			Sudah	Belum	
(1)	(2)	(3)	(4)	(5)	(6)
1	Pelanggaran Lalin	12	12	-	
2	Penganiayaan	-	-	-	
3	Pencurian	1	1	-	

Sumber : Kantor Kec. Gandusari

**Tabel 4.42 Kejadian Bencana Tahun 2012**

No	Desa	Jenis Bencana	Taksiran Kerugian	Jumlah Korban	Keterangan
(1)	(2)	(3)	(4)	(5)	(6)
1	Ngrayung	banjir	32000	384	
2	Jajar	banjir	-	150	
3	Wonorejo	banjir	155000	728	
4	Sukorejo	banjir	200000	605	
5	Gandusari	banjir	250000	882	
6	Wonoanti	-	-	-	
7	Widoro	banjir	150000	-	Jembatan + sawah
8	Karanganyar	banjir	-	15	
9	Melis	-	-	-	
10	Krandegan	-	-	-	
11	Sukorame	-	-	-	
Jumlah			787000	2764	

Sumber : Kantor Kec. Gandusari

**Tabel 4.43 Peristiwa Nikah, Talak, Cerai, dan Rujuk Tahun 2012**

No	Desa	Nikah	Talak	Cerai	Rujuk
(1)	(2)	(3)	(4)	(5)	(6)
1	Ngrayung	33	-	-	-
2	Jajar	16	-	-	-
3	Wonorejo	30	-	-	-
4	Sukorejo	79	-	-	-
5	Gandusari	110	-	-	-
6	Wonoanti	28	-	-	-
7	Widoro	27	-	-	-
8	Karanganyar	15	-	-	-
9	Melis	19	-	-	-
10	Krandegan	22	-	-	-
11	Sukorame	29	-	-	-
Jumlah		408	-	-	-

Sumber : KUA Kec. Gandusari



**Tabel 4.44 Jumlah Taman Kanak-kanak Al Quran, 2012**

No	Desa	TKA
(1)	(2)	(3)
1	Ngrayung	4
2	Jajar	10
3	Wonorejo	10
4	Sukorejo	29
5	Gandusari	24
6	Wonoanti	6
7	Widoro	2
8	Karanganyar	5
9	Melis	11
10	Krandegan	23
11	Sukorame	20
Jumlah		144

Sumber : KUA Kec. Gandusari

**Tabel 4.45 Tanah Wakaf per Desa (Ha) Tahun 2012**

No	Desa	Perwakafan			Luas (m2)
		Bersertifikat	Ber AIW/ PAIW	Belum Ber AIW /PAIW	
(1)	(2)	(3)	(4)	(5)	(6)
1	Ngrayung	14	-	-	3.687,0
2	Jajar	8	-	-	1.550,0
3	Wonorejo	15	-	-	2.676,0
4	Sukorejo	49	1	-	18.846,0
5	Gandusari	20	-	-	4.744,5
6	Wonoanti	15	-	-	5.349,0
7	Widoro	8	-	-	2.715,7
8	Karanganyar	16	-	-	4.797,0
9	Melis	13	-	-	10.479,0
10	Krandegan	10	1	-	4.279,0
11	Sukorame	8	2	-	3.411,0
Jumlah		176	4	-	62.534,2

Sumber : Kantor Urusan Agama (KUA) Kec. Gandusari

**Tabel. 4.46 Jumlah Tempat Ibadah Tahun 2012**

No.	Desa	Masjid	Mushola / Langgar	Gereja katholik	Gereja Protestan	Pura
(1)	(2)	(3)	(4)	(5)	(6)	(7)
1	Ngrayung	8	19	-	-	-
2	Jajar	13	15	-	-	-
3	Wonorejo	10	21	-	-	-
4	Sukorejo	23	31	-	-	-
5	Gandusari	20	17	-	-	-
6	Wonoanti	16	18	-	-	-
7	Widoro	7	10	-	-	-
8	Karanganyar	3	15	-	-	-
9	Melis	6	17	-	-	-
10	Krandegan	8	23	-	-	-
11	Sukorame	11	28	-	-	-
Jumlah		125	214	-	-	-

Sumber : Kantor Urusan Agama (KUA) Kec. Gandusari

**Tabel 4.47 Pemanfaatan Pelayanan Kesehatan Menurut Status Bayar per Bulan, Tahun 2012**

No.	Bulan	Bayar	Gratis		askes
			Kartu Sehat	Lainnya	
(1)	(2)	(3)	(4)	(5)	(6)
1.	Januari	373	182	-	75
2.	Pebruari	498	204	-	88
3.	Maret	352	140	-	96
4.	April	401	177	-	79
5.	Mei	412	159	-	115
6.	Juni	352	179	-	89
7.	Juli	356	169	-	108
8.	Agustus	321	182	-	83
9.	September	338	120	-	57
10.	Oktober	343	169	-	104
11.	Nopember	511	190	-	70
12.	Desember	511	160	-	64
Jumlah		4.768	2.031	0	1.028

Sumber : Puskesmas Karanganyar

**Tabel 4.48 Pemanfaatan Pelayanan Kesehatan Menurut Status Bayar per Bulan, Tahun 2012**

No.	Bulan	Bayar	Gratis		askes
			Kartu Sehat	Lainnya	
(1)	(2)	(3)	(4)	(5)	(6)
1.	Januari	827	356	-	87
2.	Pebruari	736	425	-	141
3.	Maret	719	457	-	90
4.	April	614	386	-	163
5.	Mei	599	409	-	103
6.	Juni	563	782	-	90
7.	Juli	532	449	-	86
8.	Agustus	548	390	-	155
9.	September	452	385	-	110
10.	Oktober	557	423	-	88
11.	Nopember	751	305	-	247
12.	Desember	591	297	-	212
Jumlah		7.489	5.064	0	1.572

Sumber : Puskesmas Gandusari

**Tabel 4.49 Pemanfaatan Pelayanan Kesehatan Menurut Jenis Pelayanan dan Jumlah Hari Rawat per Bulan, Tahun 2012**

No.	Bulan	Jenis Pelayanan			
		Pengobatan	Gigi	Pencegahan KIA	Lainnya
(1)	(2)	(3)	(4)	(5)	(6)
1.	Januari	676	61	1	-
2.	Pebruari	467	60	2	-
3.	Maret	362	56	1	-
4.	April	341	55	3	-
5.	Mei	330	84	4	-
6.	Juni	423	52	1	-
7.	Juli	388	77	1	-
8.	Agustus	351	82	2	-
9.	September	238	45	2	-
10.	Oktober	385	67	1	-
11.	Nopember	384	71	2	-
12.	Desember	374	83	4	-
Jumlah		4.719	793	24	0

Sumber : Puskesmas Karanganyar

**Tabel 4.50 Pemanfaatan Pelayanan Kesehatan Menurut Jenis Pelayanan dan Jumlah Hari Rawat per Bulan, Tahun 2012**

No.	Bulan	Jenis Pelayanan			
		Pengo- batan	Gigi	Pencegahan KIA	Lainnya
(1)	(2)	(3)	(4)	(5)	(6)
1.	Januari	1.088	124	256	-
2.	Pebruari	1.088	100	225	-
3.	Maret	1.014	84	275	-
4.	April	819	56	312	-
5.	Mei	833	95	301	-
6.	Juni	852	83	230	-
7.	Juli	894	69	269	-
8.	Agustus	801	108	275	-
9.	September	746	91	232	-
10.	Oktober	831	81	268	-
11.	Nopember	898	107	279	-
12.	Desember	788	99	132	-
Jumlah		10.652	1.097	3.054	0

Sumber : Puskesmas Gandusari

**Tabel 4.51 Kunjungan Menurut Kelompok Umur per Bulan Tahun 2012**

No.	Bulan	Kelompok Umur				Total Kunjungan
		<1 th	1-4 th	5-15 th	>15 th	
(1)	(2)	(3)	(4)	(5)	(6)	(7)
1.	Januari	55	35	109	428	627
2.	Pebruari	51	61	132	468	712
3.	Maret	65	47	112	264	488
4.	April	72	40	111	465	688
5.	Mei	60	34	80	500	674
6.	Juni	56	32	84	394	566
7.	Juli	62	37	94	373	566
8.	Agustus	31	26	85	347	489
9.	September	23	26	56	310	415
10.	Oktober	41	27	96	368	532
11.	Nopember	52	47	128	457	684
12.	Desember	53	42	143	539	777
Jumlah		621	454	1.230	4.913	7.218

Sumber : Puskesmas Karanganyar



**Tabel 4.52 Kunjungan Menurut Kelompok Umur per Bulan Tahun 2012**

No.	Bulan	Kelompok Umur				Total Kunjungan
		<1 th	1-4 th	5-15 th	>15 th	
(1)	(2)	(3)	(4)	(5)	(6)	(7)
1.	Januari	25	32	261	2.074	2.392
2.	Pebruari	30	75	171	1.135	1.411
3.	Maret	24	31	214	672	941
4.	April	14	64	542	1.140	1.760
5.	Mei	22	73	279	521	895
6.	Juni	18	66	159	1.327	1.570
7.	Juli	32	28	206	1.231	1.497
8.	Agustus	13	68	281	1.107	1.469
9.	September	53	35	263	32	383
10.	Oktober	18	102	248	1.006	1.374
11.	Nopember	346	91	260	1.072	1.769
12.	Desember	390	59	349	1.427	2.225
Jumlah		985	724	3.233	12.744	17.686

Sumber : Puskesmas Gandusari

**Tabel 4.53 Petugas Kesehatan Menurut Desa Dan Profesinya Tahun 2012**

No	Desa	Dokter	Bidan	Mantri Kes/ Perawat	Dukun Pijat	Dukun Bayi	Petugas Kes. Lainnya
	(1)	(2)	(3)	(4)	(5)	(6)	(7)
1	Ngrayung	-	2	1	10	4	-
2	Jajar	-	1	1	-	-	-
3	Wonorejo	1	1	1	-	3	-
4	Sukorejo	-	3	3	-	2	-
5	Gandusari	1	-	2	-	2	-
6	Wonoanti	1	1	1	-	1	-
7	Widoro	-	1	1	-	1	-
8	Karanganyar	-	1	2	-	1	-
9	Melis	-	1	3	6	1	-
10	Krandegan	-	1	1	-	1	-
11	Sukorame	1	2	6	-	1	-
Jumlah		3	14	22	16	17	0

Sumber : Profil Desa

**Tabel 4.54 Fasilitas Kesehatan Menurut Desa dan Jenisnya Tahun 2012**

No	Desa	Puskesmas/ PusTu	BKIA/ Rumah Bersalin	Polindes	Posyandu
	(1)	(2)	(3)	(4)	(5)
1	Ngrayung	1	-	1	5
2	Jajar	-	-	1	3
3	Wonorejo	-	-	1	5
4	Sukorejo	1	-	1	8
5	Gandusari	-	-	1	6
6	Wonoanti	1	-	1	7
7	Widoro	-	-	1	5
8	Karanganyar	1	-	1	5
9	Melis	-	-	1	4
10	Krandegan	-	-	1	5
11	Sukorame	1	-	1	6
Jumlah		5	0	10	59

Sumber : Profil Desa

**Tabel 4.55 Organisasi Kesenian Menurut Desa dan Jenisnya Tahun 2012**

	Desa	Jaranan	Reog	Orkes	Berjanjen
	(1)	(2)	(3)	(4)	(5)
1	Ngrayung	2	-	-	-
2	Jajar	-	-	-	-
3	Wonorejo	-	-	-	-
4	Sukorejo	-	-	-	-
5	Gandusari	1	-	2	-
6	Wonoanti	-	-	-	-
7	Widoro	1	-	-	-
8	Karanganyar	-	-	-	-
9	Melis	-	-	-	-
10	Krandegan	-	-	-	-
11	Sukorame	-	-	-	-
Jumlah		4	-	2	-

Sumber : Profil Desa

**Tabel 4.56 Perkumpulan Olah Raga Menurut Desa dan Jenisnya Tahun 2012**

Desa	Sepak Bola	Volly Ball	Silat/ Karate	Bulu Tangkis
(1)	(2)	(3)	(4)	(5)
1 Ngrayung	1	1	-	-
2 Jajar	-	1	-	-
3 Wonorejo	1	1	-	-
4 Sukorejo	1	1	-	-
5 Gandusari	1	-	-	-
6 Wonoanti	1	3	-	1
7 Widoro	-	-	-	-
8 Karanganyar	-	1	-	2
9 Melis	-	1	-	-
10 Krandegan	1	-	-	-
11 Sukorame	1	3	-	-
Jumlah	7	9	-	-

Sumber : Profil Desa

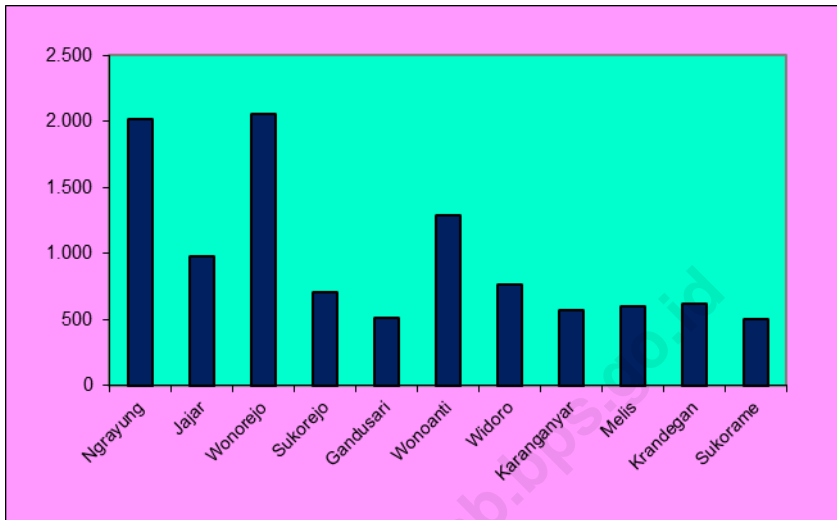
5

# Pertanian

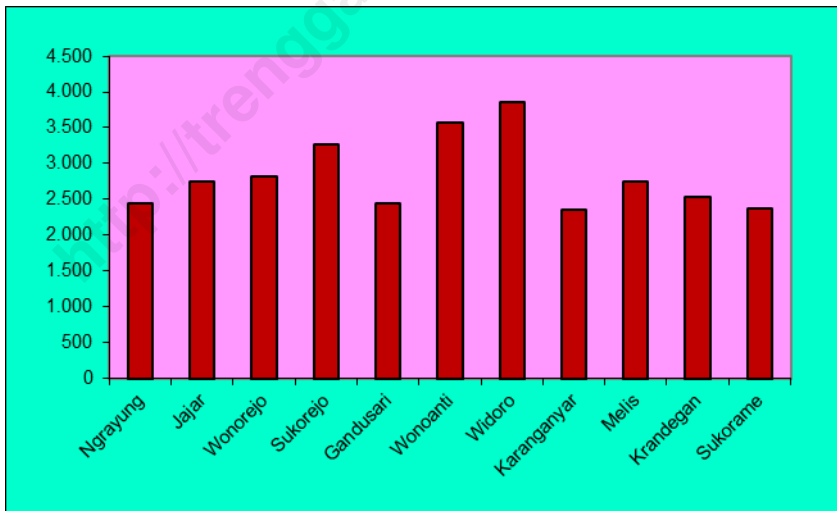
*Agricultural*



**Grafik 9. Populasi Ternak Kambing per Desa, 2012**



**Grafik 10. Populasi Ayam Buras per Desa, 2012**



**Tabel 5.1 Luas Tanah Menurut Penggunaan (Ha) Tahun 2012**

No.	Jenis Tanah	Luas Tanah
(1)	(2)	(3)
1.	Tanah Sawah	1.118
2.	Tanah Kering :	4.378
	- Tanah Tegal / Ladang	1.015
	- Tanah Perkebunan Rakyat	303
	- Tanah Bangunan dan Sekitarnya	1.398
	- Tanah lain-lain	611
	- Tanah Hutan Negara	1.051
	Jumlah	5.496

Sumber : Mantri Tani / Podes



**Tabel 5.2 Sarana Produksi dan Pengairan**

No	Sarana	Jumlah	
		2011	2012
(1)	(2)	(3)	(4)
1.	Kios KUD	1	1
2.	Kios Non KUD	25	25
3.	Dam	1	1
4.	Cek Dam	15	15
5.	Pompa Air	126	126
6.	Diesel Air	250	250
Jumlah		418	418

Sumber : Mantri Tani Kec. Gandusari

**Tabel 5.3 Alat-alat Pertanian Yang Masih Dapat Digunakan**

No	Jenis Alat	Jumlah	
		2011	2012
(1)	(2)	(3)	(4)
1.	Pengolah Tanah	31	31
	- Traktor Roda 2	31	31
	- Traktor Roda 4	-	-
2.	Pemberantas Jasad	561	561
	- Hand Spryer	561	561
	- Emposan	-	-
3.	Pengolah Padi	404	404
	- Perontok Padi	396	396
	- Pengering Padi	-	-
	- Penggiling Padi	8	8
	Jumlah	996	996

Sumber : Mantri Tani Kec. Gandusari

**Tabel 5.4 Luas Sawah Menurut Jenis Pengairan (Ha) Tahun 2012**

No	Desa	Teknis	Setengah Teknis	Sederhana PU	Non PU	Tadah Hujan	Jumlah
(1)	(2)	(3)	(4)	(5)	(6)	(7)	(8)
1	Ngrayung	-	25.000	-	-	85.070	110.070
2	Jajar	-	27.000	-	-	7.170	34.170
3	Wonorejo	-	-	-	-	55.820	55.820
4	Sukorejo	-	-	-	-	119.000	119.000
5	Gandusari	-	31.000	-	-	137.520	168.520
6	Wonoanti	24.000	32.000	-	-	98.300	130.300
7	Widoro	25.000	37.000	-	-	11.000	48.000
8	Karanganyar	30.000	55.300	-	-	-	55.300
9	Melis	75.000	8.000	-	-	30.800	38.800
10	Krandegan	111.000	9.900	-	-	-	9.900
11	Sukorame	191.000	8.000	-	-	5.640	13.640
Jumlah		456.000	150.200			145.740	295.940

Sumber : Mantri Tani Kec. Gandusari

**Tabel 5.5 Luas Tanah Kering Menurut Penggunaan (Ha) Tahun 2012**

No.	Desa	Diusahakan Untuk Pertanian	Tidak Diusakan Untuk Pertanian		Tanah Hutan		Jumlah
			Tegal	Pekarangan	Negara	Rakyat	
(1)	(2)	(3)	(4)	(5)	(6)	(7)	(8)
1	Ngrayung	109	207,62	50,7	164	39	570,32
2	Jajar	56	178,44	35,46	212	17	498,9
3	Wonorejo	45	371,08	57,22	52	33	558,3
4	Sukorejo	85	304,87	93,28	107	51	641,15
5	Gandusari	127	36	63,36	136	38	400,36
6	Wonoanti	142	166,85	112,15	97	47	565
7	Widoro	72	67	40,12	102	13	294,12
8	Karanganyar	85	50,05	65,25	59	11	270,3
9	Melis	83	26,9	141	56	9	315,9
10	Krandegan	111	21,75	54,33	29	7	223,08
11	Sukorame	199	94	86	37	38	454
	Jumlah	1114	1524,56	798,87	1051	303	4791,43

Sumber : Mantri Tani Kec. Gandusari

**Tabel 5.6 Luas Panen Tanaman Bahan Makanan (Ha) Tahun 2012**

No	Jenis Tanaman	2011	2012
(1)	(2)	(3)	(4)
1.	Padi Sawah	1.476	4.030
2.	Padi Ladang	255	306
3.	Jagung	697	931
4.	Ubi Kayu	1.505	807
5.	Ubi Jalar	16	4
6.	Kacang Tanah	103	142
7.	Kedelai	952	809
Jumlah		5.004	7.029

Sumber : Mantri Tani Kec. Gandusari

**Tabel 5.7 Produksi Tanaman Bahan Makanan Per Ha (Kwintal) Tahun 2012**

No	Jenis Tanaman	Bentuk Produksi	Jumlah (Kwintal)
(1)	(2)	(3)	(4)
1.	Padi Sawah	Gabah kering panen	62
2.	Padi Ladang	Gabah kering panen	49
3.	Jagung	Gelondong	74
4.	Ubi Kayu		142
5.	Ubi Jalar		641
6.	Kacang Tanah		53
7.	Kedelai		4.050
Jumlah			5.071

Sumber : Mantri Tani Kec. Gandusari

**Tabel 5.8 Produksi Buah-buahan (Kwintal) Tahun 2012**

No	Jenis Buah-buahan	Jumlah (Kwintal)
(1)	(2)	(3)
1.	Alpukat	-
2.	Belimbing	30
3.	Durian	-
4.	Duku	-
5.	Jambu Biji	22
6.	Mangga	8.386
7.	Manggis	-
8.	Nangka	413
9.	Pepaya	724
10.	Pisang	3.388
11.	Rambutan	146
12.	Sawo	42
13.	Salak	8
14.	Sukun	-
Jumlah		13.159

Sumber : Mantri Tani Kec. Gandusari

**Tabel 5.9 Jumlah Tanaman Sayuran Tahunan Yang Menghasilkan menurut jenisnya (pohon) Tahun 2012**

No	Jenis Sayuran	Jumlah (Pohon)
(1)	(2)	(3)
01.	Blimbing Wuluh	-
02.	Jengkol	-
03.	Kluwih	-
04.	Melinjo	-
05.	Petai	-
Jumlah		0

Sumber : Mantri Tani Kec. Gandusari



**Tabel 5.10 Jumlah Produksi Tanaman Sayuran Tahunan Yang Menghasilkan menurut jenisnya (kwintal) Tahun 2012**

No	Jenis Sayuran	Jumlah (Kwintal)
(1)	(2)	(3)
01.	Blimbing Wuluh	-
02.	Jengkol	-
03.	Kluwih	-
04.	Melinjo	-
05.	Petai	-
Jumlah		0

Sumber : Mantri Tani Kec. Gandusari

**Tabel 5.11 Jumlah Luas Panen Tanaman Sayuran Semusim Yang Menghasilkan menurut jenisnya (hektar) Tahun 2012**

No	Jenis Sayuran	Jumlah (Hektar)
(1)	(2)	(3)
01.	Bawang Daun	-
02.	Bawang Merah	-
03.	Bayam	1
04.	Buncis	
05.	Cabai Rawit	4
06.	Kacang Panjang	7
07.	Kangkung	1
08.	Labu Siam	
09.	Ketimun	
10.	Sawi	
11.	Terong	1
12.	Tomat	1
Jumlah		0

Sumber : Mantri Tani Kec. Gandusari

**Tabel 5.12 Jumlah Luas Panen Tanaman Biofarmaka menurut jenisnya (m<sup>2</sup>) Tahun 2012**

No	Jenis Biofarmaka	Jumlah (m <sup>2</sup> )
(1)	(2)	(3)
01.	Temu Kunci	1.000
02.	Temu ireng	1.000
03.	Temu lawak	1.000
04.	Lempuyang	2.000
05.	Kunyit	10.000
06.	Sambiloto	-
07.	Keji Beling	-
08.	Kencur	1.000
09.	Mahkota Dewa	-
10.	Lengkuas	5.000
11.	Mengkudu	486
12.	Jahe	10.000
Jumlah		31.486

Sumber : Mantri Tani Kec. Gandusari

**Tabel 5.13 Jumlah Produksi Tanaman Biofarmaka menurut jenisnya (Tangkai)  
Tahun 2012**

No	Jenis Biofarmaka	Jumlah (Tangkai)
(1)	(2)	(3)
01.	Temu Kunci	4.200
02.	Temuireng	4.000
03.	Temulawak	3.600
04.	Lempuyang	7.000
05.	Kunyit	51.000
06.	Sambiloto	-
07.	Keji Beling	-
08.	Kencur	4.000
09.	Mahkota Dewa	-
10.	Lengkuas	34.000
11.	Mengkudu	300
12.	Jahe	60.000
Jumlah		168.100

Sumber : Mantri Tani Kec. Gandusari

**Tabel 5.14 Luas Areal Perkebunan Menurut Jenis Tanaman (Ha)**

No	Jenis Tanaman	Luas (Ha)	
		2011	2012
(1)	(2)	(3)	(4)
01.	Cengkeh	124	124
02.	Kelapa	570	570
03.	Kopi	175	175
04.	Kapuk Randu	25	35
05.	Vanili	-	-
06.	Jambu mete	-	-
07.	Kakao	-	-
08.	Kenanga	-	-
09.	Pandan anyaman	-	-
10.	Tebu	5	5
11.	Tembakau		
12.	Nilam		
Jumlah		899	909

Sumber : Mantri Tani Kec. Gandusari

**Tabel 5.15 Luas Hutan Menurut Fungsi Hutan Dan Reboisasi (Ha)**

No	Uraian	Luas (Ha)	
		2011	2012
(1)	(2)	(3)	(4)
01.	Luas Hutan	3.083	3.083
	- Lindung	586	586
	- produksi	2.497	2.497
	- Wisata	-	-
	- Lainnya	-	-
02.	Reboisasi	-	-
	Jumlah	3.083	3.083

Sumber : Perhutani Kecamatan Gandusari

**Tabel 5.16 Populasi Ternak per Desa 2012**

No	Desa	Ternak Besar			Ternak Kecil	
		Sapi	Kerbau	Kuda	Kambing	Domba
(1)	(2)	(3)	(4)	(5)	(6)	(7)
1	Ngrayung	133	-	2	2.180	28
2	Jajar	119	-	-	1.237	28
3	Wonorejo	142	-	3	2.185	38
4	Sukorejo	192	-	2	865	42
5	Gandusari	338	-	2	775	24
6	Wonoanti	219	-	3	1.774	27
7	Widoro	163	-	-	875	23
8	Karanganyar	202	-	2	750	28
9	Melis	162	-	3	854	29
10	Krandegan	218	-	-	837	26
11	Sukorame	221	-	-	875	22
Jumlah		2.109	0	17	13.207	315

Sumber : Dinas Peternakan / Mantri Ternak Kecamatan Gandusari

0

**Tabel 5.17 Populasi Unggas dan Aneka Ternak per Desa 2012**

No	Desa	Ayam Ras	Ayam Buras	Itik	Entbok	Angsa
(1)	(2)	(3)	(4)	(5)	(6)	(7)
1	Ngrayung	4.500	8.750	-	62	-
2	Jajar	4.750	6.750	-	70	-
3	Wonorejo	5.250	8.450	-	48	-
4	Sukorejo	4.800	7.835	-	38	-
5	Gandusari	4.500	8.250	-	78	-
6	Wonoanti	240	9.545	-	45	-
7	Widoro	4.000	8.950	3.450	53	-
8	Karanganyar	5.450	9.350	3.250	52	-
9	Melis	4.000	8.250	3.350	78	-
10	Krandegan	4.750	7.650	3.460	38	-
11	Sukorame	5.500	11.325	3.486	91	-
Jumlah		47.740	95.105	16.996	653	-

Sumber : Dinas Peternakan / Mantri Ternak Kecamatan Gandusari



**Tabel 5.18 Luas Tanaman Padi dan Palawija Menurut Desa dan Jenisnya (Ha)**

No	Desa	Padi	Jagung	Ubi Kayu	Ubi Jalar	Kacang Tanah	Kedelai
	(1)	(2)	(3)	(4)	(5)	(6)	(7)
1	Ngrayung	94	40	40	1	6	50
2	Jajar	44	25	30	-	10	24
3	Wonorejo	72	10	127	-	5	5
4	Sukorejo	142	55	47	-	9	101
5	Gandusari	158	13	116	-	4,5	4
6	Wonoanti	153	14	1	-	2	10
7	Widoro	83	20	62	-	6	47
8	Karanganyar	135	15	32	-	15	53
9	Melis	99	12	40	-	5	62
10	Krandegan	116	19	15	-	6	65
11	Sukorame	355	4	2	-	1	3
	Jumlah	1.451	227	512	1,00	69,50	424,00

Sumber : Profil Desa

**Tabel 5.19 Produksi Padi dan Palawija Menurut Desa dan Jenisnya (Ton) Tahun 2012**

No	Desa	Padi	Jagung	Ubi Kayu	Ubi Jalar	Kacang Tanah	Kedelai
	(1)	(2)	(3)	(4)	(5)	(6)	(7)
1	Ngrayung	610	60	100	1	12	60
2	Jajar	13	6	15	-	2,5	4
3	Wonorejo	1,75	1	2.980	-	0,5	0,5
4	Sukorejo	683	301	1.160	-	62	73
5	Gandusari	5	5,6	2.753	-	3,5	2
6	Wonoanti	11	7	7	-	5	4
7	Widoro	323	77	1.524	-	40	8
8	Karanganyar	641	45	819	-	84	13
9	Melis	8	26	2	-	1	25
10	Krandegan	7,70	70	432	-	40	34
11	Sukorame	10,60	4,2	9	-	7,2	2,5
	Jumlah	2.314	603	9.801	-	257,70	226,00

Sumber : Profil Desa

**Tabel 5.20 Banyaknya Tanaman Buah-buahan Menurut Jenisnya (Pohon) Tahun 2012**

No.	Desa	Alpukat	Mangga	Duku/ Langsat	Durian	Nangka
(1)	(2)	(3)	(4)	(5)	(6)	(6)
1	Ngrayung	-	2128	-	775	331
2	Jajar	-	1987	-	1931	352
3	Wonorejo	-	876	-	1106	309
4	Sukorejo	-	1507	-	1041	305
5	Gandusari	-	898	-	575	210
6	Wonoanti	-	1349	-	877	371
7	Widoro	-	400	-	73	144
8	Karanganyar	-	228	-	27	270
9	Melis	-	400	-	31	338
10	Krandegan	-	515	-	-	856
11	Sukorame	-	798	-	269	851
Jumlah		-	11086	-	6734	4337

Sumber : Mantri Pertanian

**Tabel 5.21 Jumlah Rumah Tangga Perikanan Menurut Jenisnya**

No.	Jenis	2010	2011	2012
	(1)	(2)	(3)	(4)
1	Perikanan Laut	-	-	-
2	Perikanan Darat			
	- Perikanan Laut	-	-	-
	- Perikanan Darat	14	35	48

Sumber : Dinas Perikanan

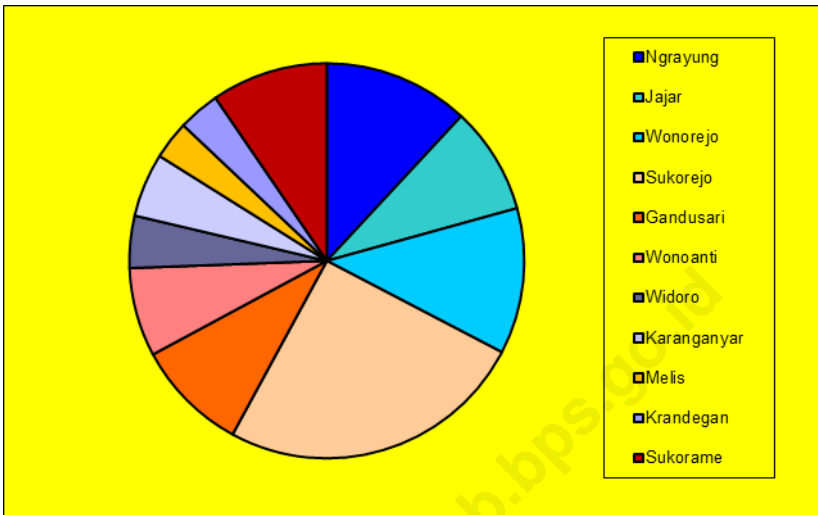
6

# Ekonomi

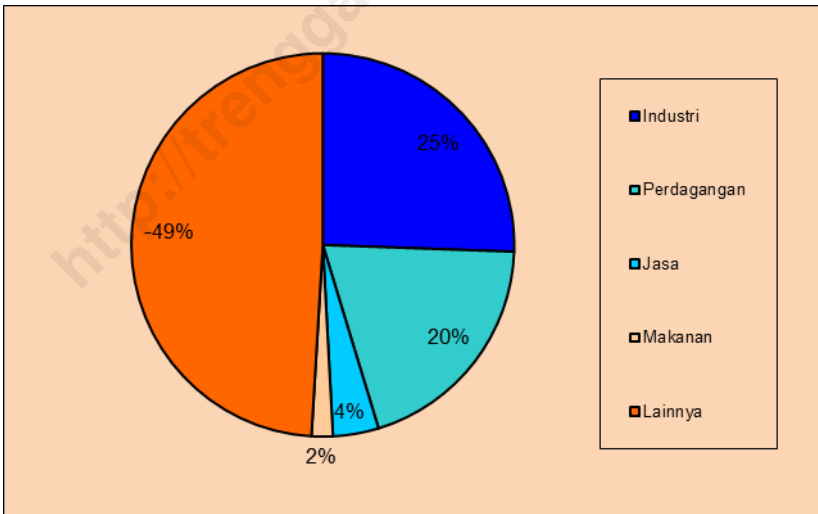
*Economy*



**Grafik 11. Persentase Usaha Hasil SE'06 per Desa di Kec. Gandusari**



**Grafik 12. Persentase Usaha Menurut Lapangan Usaha Hasil Se'06**



**Tabel 6.1 Banyaknya Pasar Tahun 2012**

No.	Desa	Pasar	Daerah	Pasar Desa
(1)	(2)	(3)	(4)	(4)
1	Ngrayung	-		1
2	Jajar	-		1
3	Wonorejo	-		-
4	Sukorejo	1		-
5	Gandusari	-		-
6	Wonoanti	-		-
7	Widoro	-		1
8	Karanganyar	-		1
9	Melis	-		1
10	Krandegan	-		-
11	Sukorame	-		1
	Jumlah	1		6

Sumber: KSK Kecamatan Gandusari

**Tabel 6.2 Jumlah Usaha Hasil Sensus Ekonomi Tahun 2006  
Desa di Kecamatan Gandusari**

**per**

No.	Desa	Jumlah Usaha		Persentase (%)
		L1	L2	
(1)	(2)	(3)		(4)
1	Ngrayung	236	720	11,92
2	Jajar	124	581	8,79
3	Wonorejo	56	903	11,95
4	Sukorejo	723	1.304	25,26
5	Gandusari	178	562	9,22
6	Wonoanti	36	547	7,27
7	Widoro	136	207	4,28
8	Karanganyar	151	268	5,22
9	Melis	62	190	3,14
10	Krandegan	90	183	3,40
11	Sukorame	253	513	9,55
Jumlah		2.045	5.978	

Sumber: BPS Kab. Trenggalek



**Tabel 6.3 Jumlah Usaha Hasil Sensus Ekonomi 2006 (SE'06) Menurut Lapangan Usaha di Kecamatan Gandusari**

Kategori	Lapangan Usaha	Usaha L1*	Usaha L2**	Jumlah
(1)	(2)	(3)	(4)	(5)
C	Pertambangan/Penggalian	-	136	136
D	Industri Pengolahan	19	3.514	3.533
E	Listrik, Gas dan Air	-	2	2
F	Konstruksi	-	15	15
G	Perdagangan Besar / Eceran	1.622	1.215	2.837
H	Penyediaan Akomodasi dan Penyediaan Makan Minum	252	193	445
I	Transportasi, Pergudangan dan Komunikasi	91	169	260
J	Perantara Keuangan	-	24	24
K	Real Estate, Usaha Persewaan dan Jasa Perusahaan	-	99	99
M	Jasa Pendidikan	-	102	102
N	Jasa Kesehatan dan Kegiatan Sosial	5	33	38
O	Jasa Kemasyarakatan dan Sosial Budaya	55	461	516
P	Jasa Perorangan yang Melayani Rumah tangga	4	13	17
Jumlah		2.048	5.976	8.024

Sumber : BPS

Ket : \* L1 : Lokasi Tidak Tetap

\*\*L2 : Lokasi Tetap

**Tabel 6.4 Jumlah Usaha Hasil Sensus Ekonomi 2006 (SE'06) Menurut Lapangan Usaha di Kecamatan Gandusari**

No.	Desa	Usaha L1*	Usaha L2*	Persentase (%)
(1)	(2)	(3)	(4)	(5)
1	Ngrayung	236	720	956
2	Jajar	124	581	705
3	Wonorejo	56	903	959
4	Sukorejo	723	1.304	2.027
5	Gandusari	178	562	740
6	Wonoanti	36	547	583
7	Widoro	136	207	343
8	Karanganyar	151	268	419
9	Melis	62	190	252
10	Krandegan	90	183	273
11	Sukorame	253	513	766
Jumlah		2.045	5.978	8.023

Sumber : BPS

Ket : \* L1 : Lokasi Tidak Tetap

\*\*L2 : Lokasi Tetap

**Tabel 6.5 Jumlah Usaha L1\* Hasil Sensus Ekonomi Tahun 2006 Menurut Lapangan Usaha**

No.	Desa	Pertambangan dan Penggalian	Industri Pengolahan	Listrik, Gas, dan Air	Konstruksi
(1)	(2)	(3)	(4)	(5)	(6)
1	Ngrayung	-	-	-	-
2	Jajar	-	3	-	-
3	Wonorejo	-	2	-	-
4	Sukorejo	-	1	-	-
5	Gandusari	-	3	-	-
6	Wonoanti	-	1	-	-
7	Widoro	-	-	-	-
8	Karanganyar	-	-	-	-
9	Melis	-	3	-	-
10	Krandegan	-	4	-	-
11	Sukorame	-	1	-	-
Jumlah		-	18	-	-

Sumber : BPS

Ket : \* L1 : Lokasi Tidak Tetap

\*\*L2 : Lokasi Tetap

Lanjutan Tabel 6.5

No.	Desa	Perdagangan Besar dan Eceran	Akomodasi dan Penyediaan Makanan/ Minuman	Transportasi, Pergudangan, Komunikasi
(1)	(2)	(7)	(8)	(9)
1	Ngrayung	181	50	1
2	Jajar	88	18	8
3	Wonorejo	25	20	5
4	Sukorejo	644	42	28
5	Gandusari	96	43	30
6	Wonoanti	30	4	-
7	Widoro	117	11	1
8	Karanganyar	127	13	5
9	Melis	38	13	4
10	Krandegan	55	25	4
11	Sukorame	222	12	5
Jumlah		1.623	251	91

Sumber : BPS

Ket : \* L1 : Lokasi Tidak Tetap

\*\*L2 : Lokasi Tetap

Lanjutan Tabel 6.5

No.	Desa	Perantara Keuangan	Real Estate, Persewaan, Jasa Perusahaan	Jasa Pendidikan
(1)	(2)	(10)	(11)	(12)
1	Ngrayung	-	-	-
2	Jajar	-	-	-
3	Wonorejo	-	-	-
4	Sukorejo	-	-	-
5	Gandusari	-	-	-
6	Wonoanti	-	-	-
7	Widoro	-	-	-
8	Karanganyar	-	-	-
9	Melis	-	-	-
10	Krandegan	-	-	-
11	Sukorame	-	-	-
Jumlah		-	-	-

Sumber : BPS

Ket : \* L1 : Lokasi Tidak Tetap

\*\*L2 : Lokasi Tetap

Lanjutan Tabel 6.5

No.	Desa	Jasa Kesehatan dan Kegiatan Sosial	Jasa Kemasyarakatan, Sosial Budaya	Jasa Perorangan yang Melayani Rumah Tangga
(1)	(2)	(13)	(14)	(15)
1	Ngrayung	-	4	-
2	Jajar	-	7	-
3	Wonorejo	-	4	-
4	Sukorejo	-	9	-
5	Gandusari	-	6	-
6	Wonoanti	-	1	-
7	Widoro	-	6	-
8	Karanganyar	-	6	-
9	Melis	-	4	-
10	Krandegan	-	2	-
11	Sukorame	-	10	-
Jumlah		-	59	-

Sumber : BPS

Ket : \* L1 : Lokasi Tidak Tetap

\*\*L2 : Lokasi Tetap

**Tabel 6.6 Jumlah Usaha L2\*\* Hasil Sensus Ekonomi Tahun 2006 Menurut Lapangan Usaha**

No.	Desa	Pertambangan dan Penggalian	Industri Pengolahan	Listrik, Gas, dan Air	Konstruksi
(1)	(2)	(3)	(4)	(5)	(6)
1	Ngrayung	14	487	-	-
2	Jajar	24	432	-	-
3	Wonorejo	2	517	-	2
4	Sukorejo	22	805	-	2
5	Gandusari	13	204	-	3
6	Wonoanti	-	429	1	-
7	Widoro	9	98	-	-
8	Karanganyar	9	156	-	1
9	Melis	-	78	-	-
10	Krandegan	-	48	-	6
11	Sukorame	43	260	-	1
Jumlah		136	3.514	1	15

Sumber : BPS

Ket : \* L1 : Lokasi Tidak Tetap

\*\*L2 : Lokasi Tetap

Lanjutan Tabel 6.6

No.	Desa	Perdagangan Besar dan Eceran	Akomodasi dan Penyediaan Makanan/ Minuman	Transportasi, Pergudangan, Komunikasi
(1)	(2)	(7)	(8)	(9)
1	Ngrayung	129	10	15
2	Jajar	64	5	5
3	Wonorejo	162	37	51
4	Sukorejo	231	38	50
5	Gandusari	176	46	11
6	Wonoanti	61	12	7
7	Widoro	50	5	9
8	Karanganyar	50	14	7
9	Melis	53	6	8
10	Krandegan	89	11	7
11	Sukorame	144	9	4
Jumlah		1.209	193	174

Sumber : BPS

Ket : \* L1 : Lokasi Tidak Tetap

\*\*L2 : Lokasi Tetap



Lanjutan Tabel 6.6

No.	Desa	Perantara Keuangan	Real Estate, Persewaan, Jasa Jasa Pendidikan Perusahaan	
			(10)	(11)
1	Ngrayung	1	12	8
2	Jajar	2	3	6
3	Wonorejo	1	36	7
4	Sukorejo	3	12	22
5	Gandusari	6	12	14
6	Wonoanti	2	3	8
7	Widoro	1	5	8
8	Karanganyar	3	3	5
9	Melis	2	2	9
10	Krandegan	-	3	5
11	Sukorame	3	8	10
Jumlah		24	99	102

Sumber : BPS

Ket : \* L1 : Lokasi Tidak Tetap

\*\*L2 : Lokasi Tetap

Lanjutan Tabel 6.6

No.	Desa	Jasa Kesehatan dan Kegiatan Sosial	Jasa Kemasyarakatan, Sosial Budaya	Jasa Perorangan yang Melayani Rumah tangga
(1)	(2)	(13)	(14)	(15)
1	Ngrayung	6	32	6
2	Jajar	3	35	2
3	Wonorejo	3	85	-
4	Sukorejo	5	114	-
5	Gandusari	5	65	6
6	Wonoanti	2	23	-
7	Widoro	4	18	-
8	Karanganyar	1	18	-
9	Melis	1	31	-
10	Krandegan	-	14	-
11	Sukorame	5	26	-
Jumlah		35	461	14

Sumber : BPS

Ket : \* L1 : Lokasi Tidak Tetap

\*\*L2 : Lokasi Tetap

**Tabel 6.7 Anggaran Keuangan Pemerintah Desa 2012  
(Ribuan Rupiah)**

**(Ribuan  
Rupiah)**

No.	Desa	Jenis Anggaran		
		Rutin	Pembangunan	Jumlah
(1)	(2)	(3)	(4)	(5)
1	Ngrayung	28.842	67.272	96.114
2	Jajar	27.163	63.366	90.529
3	Wonorejo	29.012	67.666	96.678
4	Sukorejo	30.671	71.563	102.234
5	Gandusari	28.932	67.494	96.426
6	Wonoanti	26.812	62.540	89.352
7	Widoro	25.392	59.229	84.621
8	Karanganyar	26.951	62.876	89.827
9	Melis	27.352	63.806	91.158
10	Krandegan	27.961	65.234	93.195
11	Sukorame	30.172	70.389	100.561
Jumlah		309.260	721.435	1.030.695

Sumber : Kantor Kecamatan Gandusari

**Tabel 6.8 Penerimaan Dari Pajak Bumi Dan Bangunan 2012**

No.	Desa	Wajib Pajak	Wajib Pajak Tinggal Di Desa Lain	Target (Rp)	Realisasi (%)
(1)	(2)	(3)	(4)	(5)	(6)
1	Ngrayung	3.381	-	86.798.411	100
2	Jajar	2478	-	46.803.670	100
3	Wonorejo	3502	-	88.898.471	100
4	Sukorejo	5.346	-	128.805.232	100
5	Gandusari	4.000	-	122.415.166	100
6	Wonoanti	3326	-	110.240.131	100
7	Widoro	2139	-	59.100.053	100
8	Karanganyar	2.224	-	61.938.135	100
9	Melis	2.173	-	68.594.119	100
10	Krandegan	2728	-	71.091.106	100
11	Sukorame	3995	-	89.353.738	100
Jumlah		35.292	-	934.038.232	100

Sumber : Kantor Kecamatan Gandusari

**Tabel 6.9 Rata-rata Harga yang Dibayar Petani Tahun 2012**

No.	Uraian	Satuan	Nilai (Rp)
(1)	(2)	(3)	(4)
1.	Upah Mencangkul	Hari / Orang	45.000,00
2.	Upah Menanam	Hari / Orang	35.000,00
3.	Bibit Padi (Ceherang)	Kg	6.000,00
4.	Pupuk Urea	Kg	1.600,00
5.	Pupuk SP-36	Kg	1.800,00
6.	Pestisida / furadan	Kg	-
7.	Sewa traktor tangan	Ha	250.000,00
8.	Sabit	Buah	25.000,00
9.	Cangkul	Buah	50.000,00

Sumber : KSK Kecamatan Gandusari

# DATA

## MENCERDASKAN BANGSA



Badan Pusat Statistik Kabupaten Trenggalek  
Jl. Brigjend. Soetran Telp. 0355-791432 Trenggalek 66315  
e-mail: [bps3503@bps.go.id](mailto:bps3503@bps.go.id)