

KECAMATAN KARIMUN

Dalam Angka

2015



BADAN PUSAT STATISTIK
Kabupaten Karimun

Katalog BPS : 1403.21.01.030

KECAMATAN KARIMUN DALAM ANGKA

Tahun 2015



**BADAN PUSAT STATISTIK
KABUPATEN KARIMUN**
Komplek Perkantoran Pemda Karimun
Jl. Jenderal Sudirman Poros Tanjung Balai Karimun

KECAMATAN KARIMUN DALAM ANGKA TAHUN 2015

Nomor Publikasi : 21010. 1103

Nomor Katalog BPS : 1403. 21 01. 030

Ukuran Buku : 16 x 21 cm

Jumlah Halaman : viii + 64 Halaman

Naskah : Mohd. Arief Fadillah
(Koordinator Statistik Kecamatan Karimun)

Perwajahan : Kharissa Dereviani Praningtyas, S.ST

Penyunting : Kharissa Dereviani Praningtyas, S.ST

Diterbitkan oleh : Badan Pusat Statistik Kabupaten Karimun

Boleh dikutip dengan menyebutkan sumbernya



KATA PENGANTAR

Dengan semakin berkembangnya pembangunan di segala bidang, secara otomatis semakin terasa perlunya informasi baik teknologi maupun data statistik. Sejalan dengan itu, pembangunan membutuhkan tersedianya data statistik yang akurat, tepat waktu, teratur dan berkesinambungan. Fungsi utama dari data tersebut antara lain sebagai perencanaan yang mantap dan tepat, kontrol dan pengendalian yang cermat, serta evaluasi yang kritis terhadap hasil pembangunan yang telah dicapai.

Tujuan publikasi ini adalah untuk memberikan informasi secara terinci tentang statistik sektoral yang banyak diperlukan oleh perencana dan pengambil keputusan dalam merumuskan kebijakan pada bidang masing-masing.

Dengan terbitnya “Kecamatan Karimun Dalam Angka 2015”, kami ucapkan terima kasih atas bantuan yang diberikan oleh berbagai pihak, semoga kerja sama ini dapat ditingkatkan terus pada tahun-tahun mendatang.

Akhirnya, demi kesempurnaan publikasi yang akan datang, kami mengharapkan saran-saran yang bersifat konstruktif dari para pembaca. Atas bantuan dan terbitnya publikasi ini kami ucapkan terima kasih.

Tanjung Balai Karimun, Desember 2015
Kepala BPS Kabupaten Karimun

Endra, S.E

NIP. 19641003 198603 1 004

DAFTAR ISI

	Halaman
Kata Pengantar	iii
Daftar Isi	iv
Daftar Tabel	v
Daftar Gambar	viii
Sejarah Singkat	1
I GEOGRAFIS	3
1.1 Letak	3
1.2 Batas	3
1.3 Geologi	3
II PEMERINTAHAN	9
III PENDUDUK.....	15
3.1 Penduduk dan Rumah Tangga	15
3.2 Penyebaran Penduduk	16
3.3 Penduduk Miskin	17
IV SOSIAL	31
4.1 Pendidikan	31
4.2 Kesehatan dan Keluarga Berencana	32
4.3 Agama	33
V PEREKONOMIAN.....	53
VI PERTANIAN	61

DAFTAR TABEL

Halaman

I	GEOGRAFIS	
1.1	Titik Koordinat Desa/Kelurahan di Kecamatan Karimun	5
1.2	Jarak antara Ibukota Kecamatan dengan Ibukota Desa/Kelurahan di Kecamatan Karimun	6
1.2	Batas Daerah dan Ketinggian dari Permukaan Laut dirinci menurut Desa/Kelurahan di Kecamatan Karimun	7
II	PEMERINTAHAN	
2.1	Nama Kepala Pemerintahan di Kecamatan Karimun Tahun 2014	11
2.2	Nama Desa/Kelurahan Menurut Status/Dasar Hukum di Kecamatan Karimun Tahun 2014	12
2.3	Nama-Nama Desa/Kelurahan dan Ibukotanya, Luas Wilayah, RT, dan RW di Kecamatan Karimun Tahun 2014	13
2.4	Banyaknya Penduduk, Rumah Tangga, Dusun, RW dan RT di Kecamatan Karimun Tahun 2014	14
III	PENDUDUK	
3.1	Banyaknya Rumah Tangga, Penduduk dan Rata - Rata Penduduk Per Rumah Tangga di Kecamatan Karimun Tahun 2014	18
3.2	Luas Wilayah, Jumlah Penduduk dan Kepadatan Penduduk Per Desa/Kelurahan di Kecamatan Karimun 2014	19
3.3	Jumlah Rumah Tangga dan Penduduk Dirinci Menurut Desa/Kelurahan dan Jenis Kelamin di Kecamatan Karimun Tahun 2014	20
3.4	Persentase Penduduk Menurut Jenis Kelamin Dirinci Per Desa/Kelurahan di Kecamatan Karimun Tahun 2014	21
3.5	Banyaknya Penduduk Menurut Jenis Kelamin dan Desa/Kelurahan Serta Sex Ratio di Kecamatan Karimun Tahun 2014	22
3.6	Banyaknya Kelahiran dan Kematian Menurut Desa/Kelurahan di Kecamatan Karimun Tahun 2014	23

3.7	Banyaknya Kelahiran dan Kematian Setiap Bulannya Dirinci Berdasarkan Jenis Kelamin di Kecamatan Karimun Tahun 2014	24
3.8	Banyaknya Penduduk Menurut Desa/Kelurahan dan Kewarganegaraan di Kecamatan Karimun Tahun 2014	25
3.9	Banyaknya Penduduk Datang dan Pindah Setiap Bulannya di Kecamatan Karimun Tahun 2014	26
3.10	Banyaknya Penduduk Datang dan Pindah Menurut Desa/Kelurahan di Kecamatan Karimun Tahun 2014	27
3.11	Jumlah Penerima dan Alokasi Raskin Menurut Desa/ kelurahan di Kecamatan Karimun Tahun 2014	28
3.12	Jumlah dan Persentase Rumah Tangga Sasaran Penerima Raskin Menurut Desa/Kelurahan di Kecamatan Karimun Tahun 2014	29

IV SOSIAL

4.1	Banyaknya Sekolah Menurut Jenjang Pendidikan, Status, dan Desa/Kelurahan di Kecamatan karimun Tahun 2014	34
4.2	Banyaknya Sekolah Menurut Jenjang Pendidikan, Status, dan Desa/Kelurahan di Kecamatan karimun Tahun 2014	35
4.3	Banyaknya Sekolah Menurut Jenjang Pendidikan, Status, dan Desa/Kelurahan di Kecamatan karimun Tahun 2014	36
4.4	Banyaknya Murid Sekolah Negeri dan Swasta menurut Jenjang Pendidikan dan Desa/Kelurahan di Kecamatan Karimun Tahun 2014	37
4.5	Banyaknya Murid Sekolah Negeri dan Swasta menurut Jenjang Pendidikan dan Desa/Kelurahan di Kecamatan Karimun Tahun 2014	38
4.6	Banyaknya Guru Sekolah Negeri dan Swasta menurut Jenjang Pendidikan dan Desa/Kelurahan di Kecamatan Karimun Tahun 2014	39
4.7	Banyaknya Guru Sekolah Negeri dan Swasta menurut Jenjang Pendidikan dan Desa/Kelurahan di Kecamatan Karimun Tahun 2014	40
4.8	Banyaknya Tempat Kursus Menurut Jenisnya di Kecamatan Karimun Tahun 2014	41
4.9	Banyaknya Sarana Kesehatan Dirinci Menurut Jenisnya di Kecamatan Karimun Tahun 2014	42
4.10	Banyaknya Sarana Kesehatan Dirinci Menurut Jenis dan Desa/Kelurahan di Kecamatan Karimun Tahun 2014	43
4.11	Banyaknya Apotek, Pos Obat Desa dan Toko Obat/Jamu di Kecamatan Karimun Tahun 2014	44
4.12	Banyaknya Apotek, Pos Obat Desa dan Toko Obat/Jamu Menurut Desa/Kelurahan di Kecamatan Karimun Tahun 2014	45

4.13	Banyaknya Tenaga Kesehatan di Puskesmas Kecamatan Karimun Tahun 2014	46
4.14	Banyaknya Pasangan Usia Subur dan Akseptor KB Aktif Dirinci Menurut Alat Kontrasepsi dan Desa/Kelurahan di Kecamatan Karimun Tahun 2014	47
4.15	Banyaknya Tempat Ibadah Menurut Agama dan Desa/Kelurahan di Kecamatan Karimun Tahun 2014	49
4.16	Banyaknya Nikah, Thalak, Cerai, dan Rujuk di Kecamatan Karimun Dirinci Menurut Desa/ Kelurahan Tahun 2014	50
4.17	Banyaknya Nikah, Thalak, Cerai, dan Rujuk Setiap Bulannya di Kecamatan Karimun Tahun 2014	51

V PEREKONOMIAN

5.1	Jumlah Sarana Perekonomian Menurut Jenis dan Desa/Kelurahan di Kecamatan Karimun Tahun 2014	54
5.2	Jumlah Sarana Perekonomian Menurut Jenis dan Desa/Kelurahan di Kecamatan Karimun Tahun 2014	55
5.3	Jumlah Sarana Perekonomian Menurut Jenis dan Desa/Kelurahan di Kecamatan Karimun Tahun 2014	56
5.4	Jumlah Sarana Perekonomian Menurut Jenis dan Desa/Kelurahan di Kecamatan Karimun Tahun 2014	57
5.5	Banyaknya Jasa Perorangan dan Rumah Tangga Menurut Jenis dan Desa/Kelurahan di Kecamatan Karimun Tahun 2014	58
5.6	Banyaknya Jasa Perorangan dan Rumah Tangga Menurut Jenis dan Desa/Kelurahan di Kecamatan Karimun Tahun 2014	59
5.7	Banyaknya Jasa Perorangan dan Rumah Tangga Menurut Jenis dan Desa/Kelurahan di Kecamatan Karimun Tahun 2014	60

VI PERTANIAN

6.1	Luas Tanam, Luas Panen, Produksi, dan Produktivitas Tanaman Bahan Makanan menurut Jenis di Kecamatan Karimun Tahun 2014 .	61
6.2	Luas Panen dan Produksi Tanaman Sayur-sayuran menurut Jenis Tanaman di Kecamatan Karimun Tahun 2014	62
6.3	Jumlah dan Produksi Tanaman Buah-buahan yang Menghasilkan di Kecamatan Karimun Tahun 2014	63
6.4	Luas Areal dan Produksi Tanaman Perkebunan Rakyat menurut Jenis di Kecamatan Karimun Tahun 2014	64

DAFTAR GAMBAR

	Halaman
Gambar 1. Banyaknya RT dan RW di Kecamatan Karimun Tahun 2014 ...	9
Gambar 2. Penduduk di Kecamatan Karimun Tahun 2014	16
Gambar 3. Banyaknya Sekolah Negeri dan Swasta di Lingkungan Dinas Pendidikan Kabupaten Karimun di Kecamatan Karimun Tahun 2014	31

<http://karimunkab.bps.go.id>

SEJARAH SINGKAT

Kecamatan Karimun merupakan satu dari 12 (dua belas) kecamatan yang berada di wilayah Kabupaten Karimun. Kecamatan Karimun Sebelumnya merupakan bagian dari Kabupaten Kepulauan Riau yang membawahi 4 (empat) kecamatan :

- 1. Kecamatan Tanjung Pinang*
- 2. Kecamatan Karimun*
- 3. Kecamatan Lingga*
- 4. Kecamatan Pulau Tujuh*

Dengan semangat Otonomi Daerah yaitu pada Tanggal 12 Oktober 1999, merupakan hari yang bersejarah bagi masyarakat Kecamatan Karimun, Kecamatan Moro dan Kecamatan Kundur, dimana telah Terbitnya Undang-Undang Nomor 53/Tahun 1999 Tentang Pembentukan Kabupaten, yang salah satunya adalah Kabupaten Karimun yang membawahi 3 (tiga) kecamatan, yaitu Kecamatan Karimun, Kecamatan Moro dan Kecamatan Kundur.

Dari empat kecamatan tadi oleh pemerintah Daerah kemudian dimekarkan menjadi 9 (sembilan) kecamatan, dan pada Bulan Juli Tahun 2012 berdasarkan Perda No.02 Tahun 2012 Kabupaten Karimun kembali lagi dimekarkan menjadi 12 (dua belas) kecamatan, dan Kecamatan Karimun yang tadinya 6 (enam) Desa/Kelurahan, dan di Tahun 2012 Menjadi 9 (sembilan) Desa/Kelurahan terdiri dari 3 (Tiga) Desa dan 6 (Enam) Kelurahan Yaitu :

- 1) *Desa Parit*
- 2) *Desa Tulang*
- 3) *Kelurahan Tanjung Balai*
- 4) *Kelurahan Teluk Air*
- 5) *Kelurahan Sei Lakam Timur*
- 6) *Kelurahan Lubuk Semut*
- 7) *Desa Selat Mendaun*
- 8) *Kelurahan Tanjung Balai Kota*
- 9) *Kelurahan Sei Lakam Barat.*

BAB I GEOGRAFIS

1.1. Letak

Berdasarkan data dari Bagian Pemerintahan Kabupaten Karimun, wilayah daratan (pulau-pulau) dari Kecamatan Karimun terletak diantara $01^{\circ}35'25''$ Lintang Utara sampai dengan $01^{\circ}02'30''$ Lintang Selatan dan $87^{\circ}30'15''$ Bujur Barat sampai dengan $88^{\circ}31'20''$ Bujur Timur.

1.2. Batas-batas

Batas-batas Kecamatan Karimun :

1. Utara : Kecamatan Tebing dan Negara Malaysia
2. Selatan : Kecamatan Buru
3. Barat : Kecamatan Meral
4. Timur : Negara Singapore dan Kota Batam

1.3. Geologi

Wilayah Kecamatan Karimun terdiri dari pulau-pulau besar dan kecil. Jumlah keseluruhan pulau di Kecamatan Karimun ada 24 pulau yaitu :

- | | |
|----------|----------------------|
| 1. Tikus | 10. Dua |
| 2. Nipah | 11. Tanjung Sembilan |
| 3. Batu | 12. Lumut |
| 4. Iban | 13. Parit |

5. Kenipan
6. Kambing
7. Nangka
8. Anak nangka
9. Rengat Besar
10. Rengat Kecil
11. Sungkop
12. Sunti

14. Tulang
15. Pandan Kecil
16. Pandan Besar
17. Anak Kenipan
18. Anak Kenipan Batu
22. Setunak
23. Ketam
24. Karimun

<http://karimunkab.bps.go.id>

Tabel 1.1 Titik Koordinat Desa/Kelurahan di Kecamatan Karimun

Desa/Kelurahan	Koordinat	
	Latitude	Longitude
(1)	(2)	(3)
1. Parit	103 ⁰ 27'16.11" LU	0 ⁰ 57' 16.11" BT
2. Selat Mendaun	103 ⁰ 28'24.45" LU	0 ⁰ 56' 38.36" BT
3. Tulang	103 ⁰ 25'2.61" LU	0 ⁰ 56' 36.52" BT
4. Tg.Balai	103 ⁰ 25'24.56" LU	1 ⁰ 0' 7.31" BT
5. Tg.Balai Kota	103 ⁰ 59'22.66" LU	0 ⁰ 59' 22.66" BT
6. Teluk Air	103 ⁰ 26' 5.87" LU	0 ⁰ 59' 22.66" BT
7. Sei Lakam Timur	103 ⁰ 26' 29.44" LU	0 ⁰ 59' 44.81" BT
8. Sei Lakam Barat	103 ⁰ 24' 51.59" LU	0 ⁰ 59' 58.65" BT
9. Lubuk Semut	1 ⁰ 0' 51.27" LU	103 ⁰ 25'51.19" BT

Sumber: BPS Kabupaten Karimun

Tabel 1.2 Jarak antara Ibukota Kecamatan dengan Ibukota Desa /Kelurahan di Kecamatan Karimun

Ibukota Kecamatan / Desa/Kelurahan	Jarak (Km)
(1)	(2)
Kec. Karimun ke Desa/Kelurahan :	
☞ Parit	8
☞ Selat Mendaun	9
☞ Tulang	9
☞ Tg.Balai	2
☞ Tg.Balai Kota	2
☞ Teluk Air	0,5
☞ Sei Lakam Timur	4
☞ Sei Lakam Barat	3,5
☞ Lubuk Semut	1,5

Sumber : BPS Kabupaten Karimun

Tabel 1.3 Batas Daerah dan Ketinggian dari Permukaan Laut dirinci menurut Desa/Kelurahan di Kecamatan Karimun

Desa/ Kelurahan	Batas Daerah	Ketinggian dari permukaan laut (m)
(1)	(2)	(3)
1. Parit	Utara : Kel. Tg.Balai Kota	1
	Selatan : Desa Tg.Batu Kecil	
	Timur : Desa Sel.Mendaun	
	Barat : Desa Tulang	
2. Selat Mendaun	Utara : Desa Parit	1
	Selatan : Desa Tg.Batu Kecil	
	Timur : Kec. Buru	
	Barat : Kel. Desa Parit	
3. Tulang	Utara : kel.Sei Lakam Timur	1
	Selatan : Kec.Buru	
	Timur : Desa Parit	
	Barat : Kab.Meranti Riau	
4. Tg.Balai	Utara : Kec. Tebing	3
	Selatan : Kel. Sei Lakam timur	
	Timur : Kel. Tg.Balai Kota	
	Barat : Kel. Sei Lakam Barat	
5. Tg.Balai Kota	Utara : Kel. Tg.Balai	2
	Selatan : Desa Parit	
	Timur : Kel.Teluk Air	
	Barat : Kel.Sei Lakam Timur	
6. Teluk Air	Utara : Selat Malaka	2
	Selatan : Kec. Buru	
	Timur : Kota Batam	
	Barat : Kel. Tg.Balai Kota	
7. Sei Lakam Timur	Utara : Kec. Tebing	2
	Selatan : Desa Tulang	
	Timur : Tg. Balai Kota	
	Barat : Kel. Sei Lakam Barat	

Lanjutan Tabel 1.3

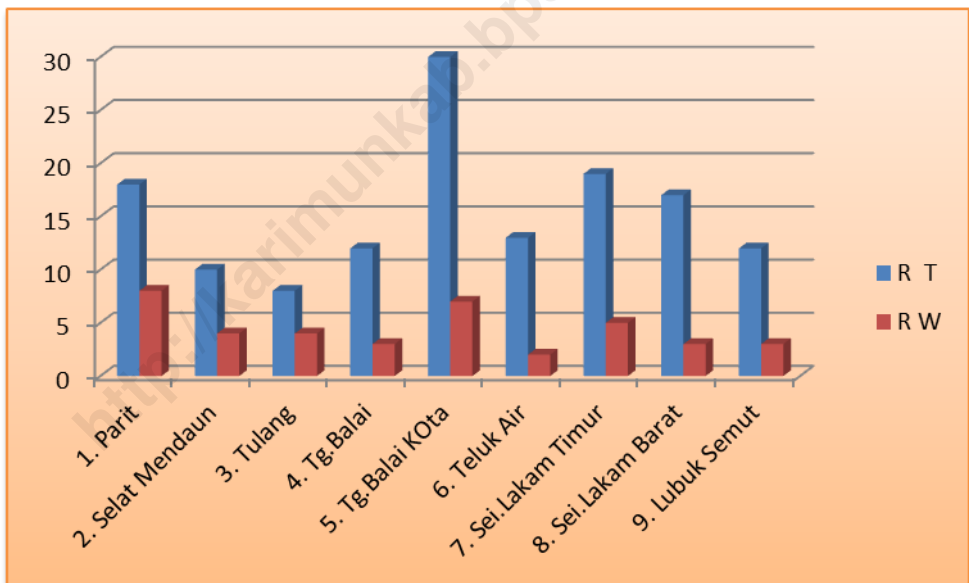
Desa/ Kelurahan	Batas Daerah	Ketinggian dari permukaan laut (m)
(1)	(2)	(3)
8. Sei Lakam Barat	Utara : Kec. Tebing	2
	Selatan : Desa Tulang	
	Timur : Kel. Sei Lakam Timur	
	Barat : Kec. Meral	
9. Lubuk Semut	Utara : Selat Malaka	3
	Selatan : Kel. Tg. Balai	
	Timur : Kel. Teluk air	
	Barat : Kec. Tebing	

Sumber : Peta Administratif Kecamatan Karimun

BAB II PEMERINTAHAN

Terbentuknya kecamatan Karimun merupakan suatu upaya untuk mendekatkan pelayanan terhadap masyarakat. Kehadirannya sebagai institusi eksekutif yang akan menjalankan roda pemerintahan dan pembangunan kemasyarakatan diharapkan dapat menjawab setiap permasalahan maupun tantangan yang muncul sesuai dengan perkembangan sosial ekonomi, sosial budaya, politik dan lainnya dalam masyarakat.

Gambar 1. Banyaknya RT dan RW di Kecamatan Karimun Tahun 2014



Wilayah Kecamatan Karimun meliputi desa / kelurahan sebagai berikut :

1. Desa Parit
2. Desa Selat Mendaun
3. Desa Tulang
4. Kelurahan Tg.Balai
5. Kelurahan Tg.Balai Kota
6. Kelurahan Teluk Air
7. Kelurahan Sei Lakam Timur
8. Kelurahan Sei Lakam Barat
9. Kelurahan Lubuk Semut

Pada tingkat pemerintahan yang lebih kecil, Kecamatan Karimun terdiri dari 39 RW, 139 RT dan 13.452 rumah tangga. Hal ini berarti 1 RW rata-rata terdiri atas 3 RT dan 1 RT rata-rata terdapat sebanyak 96 rumah tangga.

Secara lebih lengkap, data mengenai pemerintahan Kecamatan Tebing dapat dilihat pada tabel 2.1 sampai dengan tabel 2.4.

Tabel 2.1 Nama Kepala Pemerintahan di Kecamatan Karimun Tahun 2014

Kecamatan/Desa/Kelurahan	Nama Kepala Pemerintahan
(1)	(2)
<i>CAMAT Karimun</i>	<i>RAMLI, S.Sos</i>
Kades Parit	BASRI MUHAMMAD
Pjs Kades Selat Mendaun	INDRA, S.Sos
Kades Tulang	KASMAN ZAINAL
Lurah Tg.Balai	ROSTAH T.
Lurah Tg.Balai Kota	AHMAD, S.Sos
Lurah Teluk Air	BAGINDA MALIM SIREGAR, S.Pd.I
Lurah Sei Lakam Timur	R.AGUSTIAR, S.Sos
Lurah Sei Lakam Barat	M.RAHENDRA, S.Sos
Lurah Lubuk Semut	DAENG AMRAN
Kapolsek	KomPol.YERLISAF
Kepala K U A	RUDY HARAHAHAP, S.Ag
Kepala UPTD Pendidikan	YELFI INDRA, M.Pd
Kepala Puskesmas	dr.H.ADEKRISTIAWAN
Koordinator Statistik Kecamatan	MOHD.ARIEFFADILLAH

Sumber : Data Kantor Camat Karimun

Tabel 2.2 Nama Desa/Kelurahan Menurut Status/Dasar Hukum di Kecamatan Karimun.

Desa/Kelurahan	Status Pemerintahan
(1)	(2)
1. Parit	Desa
2. Selat Mendaun	Desa
3. Tulang	Desa
4. Tg. Balai	Kelurahan
5. Tg. Balai Kota	Kelurahan
6. Teluk Air	Kelurahan
7. Sei Lakam Timur	Kelurahan
8. Sei Lakam Barat	Kelurahan
9. Lubuk Semut	Kelurahan

Sumber : BPS Kabupaten Karimun

Tabel 2.3 Nama-Nama Desa/Kelurahan dan Ibukotanya, Luas Wilayah, RT, dan RW di Kecamatan Karimun Tahun 2014

Desa/Kelurahan	Ibukota	Luas Wilayah (Km ²)		RW	RT
		Darat	Laut		
(1)	(2)	(3)	(4)	(5)	(6)
1. Parit	Parit	18	N.A	8	18
2. Sel.Mendaun	Sel.Mendaun	7	N.A	4	10
3. Tulang	Tulang	18	N.A	4	8
4. Tg.Balai	Tg.Balai	1	N.A	3	12
5. Tg.Balai Kota	Tg.Balai	1	N.A	7	30
6. Teluk Air	Teluk Air	3.7	N.A	2	13
7. Sei Lakam Timur	Sei Lakam	1	N.A	5	19
8. Sei Lakam Barat	Sei Lakam	5	N.A	3	17
9. Lubuk Semut	Lubuk Semut	3.2	N.A	3	12
Kec. Karimun		57.9	13.352	39	139

Sumber : BPS Kabupaten Karimun

Tabel 2.4 Banyaknya Penduduk, Rumah Tangga, Dusun, RW dan RT di Kecamatan Karimun Tahun 2014

Desa/Kelurahan	Penduduk	Rumah Tangga	D u s u n	RT	RW
(1)	(2)	(3)	(3)	(4)	(5)
1. Parit	1.678	505	3	8	18
2. Sel.Mendaun	910	270	2	4	10
3. Tulang	1.425	381	2	4	8
4. Tg.Balai	611	1.727	-	3	12
5. Tg.Balai Kota	6.594	1.635	-	7	30
6. Teluk Air	7.699	1.910	-	2	13
7. Sei Lakam Timur	1.2377	2.471	-	5	19
8. Sei Lakam Barat	1.4281	3.173	-	3	17
9. Lubuk Semut	5.451	1.380	-	3	12
Jumlah	56.525	13.453	7	39	139

Sumber : Data Kantor Kecamatan Karimun

BAB III PENDUDUK

Di dalam Garis-Garis Besar Haluan Negara dinyatakan bahwa jumlah penduduk yang besar baru menjadi modal dasar yang efektif bagi pembangunan nasional hanya bila penduduk yang besar tersebut berkualitas baik. Namun dengan penambahan penduduk yang pesat sulit untuk meningkatkan mutu kehidupan dan kesejahteraan secara layak dan merata. Hal ini berarti bahwa penduduk yang besar dengan kualitas yang tinggi tidak akan mudah dicapai.

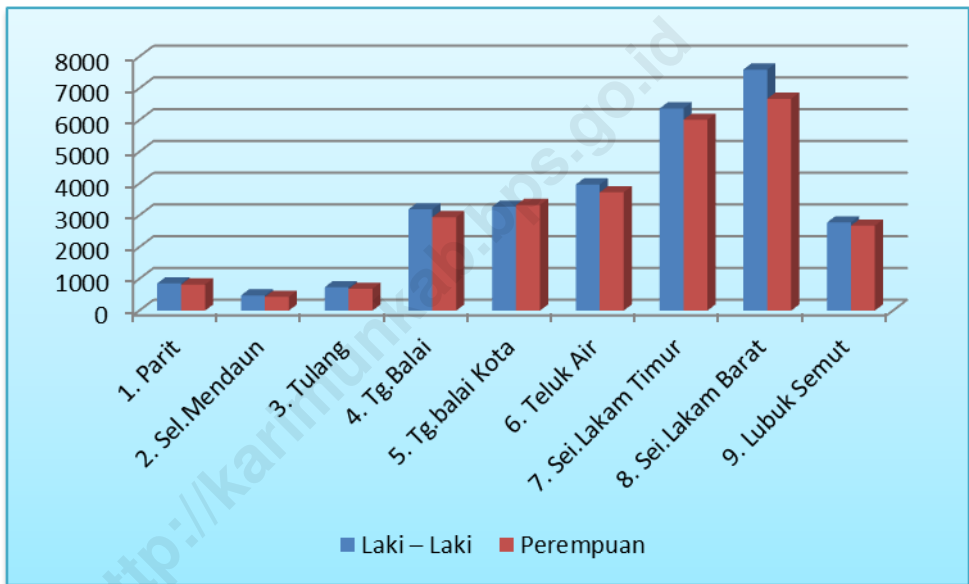
Registrasi penduduk merupakan kegiatan pencatatan tentang kependudukan dari bagian pemerintah di kecamatan. Data hasil registrasi penduduk yang dikirim ke kecamatan oleh masing-masing desa/kelurahan ini menjadi acuan prediksi sehingga terbentuklah tabel jumlah penduduk seperti yang tersaji di bawah ini. Hasil pencatatan menunjukkan masih belum lancarnya kegiatan registrasi penduduk, sebagai akibat banyaknya hambatan dalam pelaksanaan. Disamping itu, kegiatan pengecekan data sekaligus pembinaan aparat pelaksana kegiatan registrasi penduduk sampai ke tingkat desa/kelurahan serta kedisiplinan penduduk sendiri sangat diperlukan dalam menunjang usaha mendapatkan data kependudukan yang lengkap dan terpercaya sebagai dasar perencanaan pembangunan.

3.1. Jumlah Penduduk Dan Rumah Tangga

Berdasarkan hasil registrasi penduduk Kecamatan Karimun Tahun 2014 diperoleh informasi bahwa jumlah penduduk Kecamatan Karimun tercatat sebanyak **56.525 jiwa**

yang terdiri dari 29.237 jiwa laki-laki dan 27.290 jiwa perempuan. Rasio jenis kelamin (sex ratio) sebesar 107. Dengan kata lain, untuk setiap 100 penduduk perempuan, terdapat 107 penduduk laki-laki. Sementara itu jumlah rumah tangga adalah sebesar 13.452 rumah tangga, yang berarti setiap rumah tangga rata-rata terdiri atas 4 orang anggota.

Gambar 2. Penduduk Kecamatan Karimun Tahun 2014



3.2. Penyebaran Penduduk

Dari jumlah penduduk sebanyak **56.525** jiwa tersebut penyebarannya adalah sebagai berikut :

1. Desa Parit sebanyak 1678 jiwa (3,00 persen)
2. Desa Sela Mendaun sebanyak 910 jiwa (1,60 persen)
3. Desa Tulang sebanyak 1.425 jiwa (2,51 persen)
4. Kelurahan Tg.Balai sebanyak 6.111 jiwa (10,84 persen)
5. Kelurahan Tg.Balai Kota sebanyak 6.594 jiwa (11,67 persen)
6. Kelurahan Teluk Air sebanyak 7.699 jiwa (13,61 persen)
7. Kelurahan Sei Lakam Timur Sebanyak 12.377 jiwa (21,89 persen)
8. Kelurahan Sei Lakam Baratebanyak 14.281 jiwa (25,23 persen)
9. Kelurahan Lubuk Semut sebanyak 5.451 jiwa (9,64 persen)

Secara lebih lengkap, data kependudukan lainnya seperti data jumlah kelahiran dan kematian, data mobilitas penduduk dan jumlah penduduk WNI dan WNA di Kecamatan Karimun dapat dilihat pada tabel 3.1 sampai dengan tabel 3.10.

3.3. Penduduk Miskin

Keberhasilan program pembangunan bertujuan untuk dapat mensejahterakan masyarakat. Salah satu indikator yang dapat menunjukkan bagaimana tingkat kesejahteraan adalah seberapa besar tingkat kemiskinan suatu daerah.

Pada tahun 2011, jumlah Rumah Tangga Sasaran (RTS) hasil pendataan program Perlindungan Sosial (PPLS 2011) di Kecamatan Karimun 8,53 persen dari jumlah rumah tangga keseluruhan.

Tabel 3.1 Banyaknya Rumah Tangga, Penduduk dan Rata - Rata Penduduk Per Rumah Tangga di Kecamatan Karimun Tahun 2014

Desa/Kelurahan	Rumah Tangga	Penduduk	Rata - Rata Penduduk Per Rumah Tangga
(1)	(2)	(3)	(4)
1. Parit	505	1.678	3
2. Sel.Mendaun	270	910	3
3. Tulang	381	1.425	4
4. Tg.Balai	1.727	6.111	4
5. Tg.Balai Kota	1.635	6.594	4
6. Teluk Air	1.910	7.699	4
7. Sei Lakam Timur	2.471	12.377	5
8. Sei Lakam Barat	3.173	14.281	5
9. Lubuk Semut	1.380	5.451	4
Kec. Karimun	13.452	56.525	4

Sumber : Data Kantor Kecamatan Karimun

Tabel 3.2 Luas Wilayah, Jumlah Penduduk dan Kepadatan Penduduk Per Desa/Kelurahan di Kecamatan Karimun 2014

Desa/Kelurahan	Luas Daratan (Km ²)	Penduduk	Kepadatan Penduduk (Per Km ²)
(1)	(2)	(3)	(4)
1. Parit	18	1.678	93
2. Sel.Mendaun	7	910	130
3. Tulang	16	1.424	89
4. Tg.Balai	1	6.130	6.130
5. Tg.Balai Kota	1	6.599	6.599
6. Teluk Air	2	7.696	452
7. Sei Lakam Timur	1	12.377	12.377
8. Sei Lakam Barat	5	14.262	2.852
9. Lubuk Semut	2	5.451	2.725
Kec. Karimun	53	56.527	831

Sumber : BPS Karimun

Tabel 3.3 Jumlah Rumah Tangga dan Penduduk Dirinci Menurut Desa/Kelurahan dan Jenis Kelamin di Kecamatan Karimun Tahun 2014

Desa/Kelurahan	Rumah Tangga	Penduduk		
		Laki - Laki	Perempuan	Jumlah
(1)	(2)	(3)	(4)	(5)
1. Parit	505	857	821	1.678
2. Sel.Mendaun	270	477	433	910
3. Tulang	381	737	687	1.424
4. Tg.Balai	1.727	3.188	2.942	6.130
5. Tg.Balai Kota	1.635	3.272	3.327	6.599
6. Teluk Air	1.910	3.972	3.724	7.696
7. Sei Lakam Timur	2.471	6.366	6.011	12.377
8. Sei Lakam Barat	3.173	7.591	6.671	14.262
9. Lubuk Semut	1.380	2.777	2.674	5.451
Jumlah	13.452	29.237	27.290	56.5267

Sumber : Data Kantor Kecamatan Karimun

Tabel 3.4 Persentase Penduduk Menurut Jenis Kelamin Dirinci Per Desa/ Kelurahan di Kecamatan Karimun Tahun 2014

Desa/Kelurahan	Laki - Laki		Perempuan		Jumlah
	Jumlah	(%)	Jumlah	(%)	
(1)	(2)	(3)	(4)	(5)	(6)
1. Parit	857	51.00	821	49.00	100
2. Sel.Mendaun	477	52.42	433	47.58	100
3. Tulang	737	51.80	687	48.20	100
4. Tg.Balai	3188	52.00	2942	48.00	100
5. Tg.Balai Kota	3272	49.60	3327	50.40	100
6. Teluk Air	3972	52.00	3724	48.00	100
7. Sei Lakam Timur	6366	51.43	6011	48.57	100
8. Sei Lakam Barat	7591	53.00	6671	47.00	100
9. Lubuk Semut	2777	51.00	2674	49.00	100
Jumlah	29.237	52.00	27.290	48.00	100

Sumber : Data Kantor Kecamatan Karimun

Tabel 3.5 Banyaknya Penduduk Menurut Jenis Kelamin dan Desa/Kelurahan Serta Sex Ratio di Kecamatan Karimun Tahun 2014

Desa/Kelurahan	Laki - Laki	Perempuan	Sex Ratio
(1)	(2)	(3)	(4)
1. Parit	857	821	104
2. Sel.Mendaun	477	433	110
3. Tulang	737	687	107
4. Tg.Balai	3.188	2942	108
5. Tg.Balai Kota	3.272	3327	98
6. Teluk Air	3.972	3724	106
7. Sei Lakam Timur	6.366	6011	105
8. Sei Lakam Barat	7.591	6671	113
9. Lubuk Semut	2.777	2674	103
Jumlah	29.237	27.290	107

Sumber : Data Kantor Kecamatan Karimun

Tabel 3.6 Banyaknya Kelahiran dan Kematian Menurut Desa/Kelurahan di Kecamatan Karimun Tahun 2014

Desa/Kelurahan	Kelahiran	Kematian
(1)	(2)	(3)
1. Parit	7	10
2. Sel.Mendaun	19	11
3. Tulang	22	10
4. Tg.Balai	153	35
5. Tg.Balai Kota	28	11
6. Teluk Air	98	8
7. Sei Lakam Timur	221	33
8. Sei Lakam Barat	363	27
9. Lubuk Semut	80	16
Jumlah	991	161

Sumber : Data Kantor Kecamatan Karimun

Tabel 3.7 Banyaknya Kelahiran dan Kematian Setiap Bulannya Dirinci Berdasarkan Jenis Kelamin di Kecamatan Karimun Tahun 2014

Bulan	Kelahiran			Kematian		
	L	P	Jumlah	L	P	Jumlah
(1)	(2)	(3)	(4)	(5)	(6)	(7)
1. Januari	43	43	86	7	1	8
2. Februari	31	30	61	9	1	10
3. Maret	46	33	79	10	8	18
4. April	60	48	108	7	3	10
5. Mei	62	67	129	6	6	12
6. Juni	45	27	72	10	6	16
7. Juli	24	21	45	4	2	6
8. Agustus	37	38	74	6	7	13
9. September	47	31	78	14	8	22
10. Oktober	51	39	90	17	7	24
11. November	42	36	78	6	5	11
12. Desember	41	49	90	7	4	11
Jumlah	529	462	991	103	56	161

Sumber : Data Kantor Kecamatan Karimun

Tabel 3.8 Banyaknya Penduduk Menurut Desa/Kelurahan dan Kewarganegaraan di Kecamatan Karimun Tahun 2014

Desa/Kelurahan	WNI	WNA	Jumlah
(1)	(2)	(3)	(4)
1. Parit	1.678	0	1.678
2. Sel.Mendaun	910	0	910
3. Tulang	1.425	0	1.425
4. Tg.Balai	6.111	0	6.111
5. Tg.Balai Kota	6.594	0	6.594
6. Teluk Air	7.699	0	7.699
7. Sei Lakam Timur	12.377	0	12.377
8. Sei Lakam Barat	14.281	0	14.281
9. Lubuk Semut	5.451	0	5.451
Jumlah	56.525	0	56.525

Sumber : Data Kantor Kecamatan Karimun

Tabel 3.9 Banyaknya Penduduk Datang dan Pindah Setiap Bulannya di Kecamatan Karimun Tahun 2014

Bulan	Datang			Pindah		
	L	P	Jumlah	L	P	Jumlah
(1)	(2)	(3)	(4)	(5)	(6)	(7)
1. Januari	63	53	116	49	48	97
2. Februari	51	44	95	54	43	97
3. Maret	62	37	99	57	38	95
4. April	55	44	99	44	37	81
5. Mei	27	15	42	41	34	75
6. Juni	33	24	57	55	53	108
7. Juli	39	33	72	31	29	60
8. Agustus	38	32	70	42	39	81
9. September	70	62	132	40	44	84
10. Oktober	74	59	133	59	56	115
11. November	43	34	77	36	37	73
12. Desember	55	34	89	58	51	109
Jumlah	610	471	1.081	566	509	1.075

Sumber : Data Kantor Kecamatan Karimun

Tabel 3.10 Banyaknya Penduduk Datang dan Pindah Menurut Desa/Kelurahan di Kecamatan Karimun Tahun 2014

Desa/Kelurahan	Datang	Pindah
(1)	(2)	(3)
1. Parit	44	23
2. Sel.Mendaun	32	28
3. Tulang	139	179
4. Tg.Balai	143	85
5. Tg.Balai Kota	331	296
6. Teluk Air	115	128
7. Sei Lakam Timur	11	14
8. Sei Lakam Barat	86	181
9. Lubuk Semut	180	141
Jumlah	1.081	1.075

Sumber : Data Kantor Kecamatan Karimun

**Tabel 3.11 Jumlah Penerima dan Alokasi Raskin Menurut Desa/
Kelurahan di Kecamatan Karimun Tahun 2014**

Desa/Kelurahan	Penerima (KK)	Alokasi per Bulan (Kg)
(1)	(2)	(3)
1. Parit	50	750
2. Sel.Mendaun	92	1.380
3. Tulang	105	1.575
4. Tg.Balai	7	105
5. Tg.Balai Kota	11	165
6. Teluk Air	50	750
7. Sei Lakam Timur	60	900
8. Sei Lakam Barat	141	2.115
9. Lubuk Semut	52	780
Jumlah	568	8.520

Sumber : Data Kantor Kecamatan Karimun

Tabel 3.12 Jumlah dan Persentase Rumah Tangga Sasaran Penerima Raskin Menurut Desa/ Kelurahan di Kecamatan Karimun Tahun 2014

Desa/ Kelurahan	Jumlah Rumah Tangga	Jumlah Penerima	% RTS thd Keseluruhan
(1)	(2)	(3)	(4)
1. Parit	505	50	10
2. Sel.Mendaun	270	92	34,07
3. Tulang	381	105	2,56
4. Tg.Balai	1.727	7	0,41
5. Tg.Balai Kota	1.635	11	0,67
6. Teluk Air	1.910	50	2,62
7. Sei Lakam Timur	2.471	60	2,43
8. Sei Lakam Barat	3.173	141	4,44
9. Lubuk Semut	1.380	52	3,77
Jumlah	13.452	568	4,22

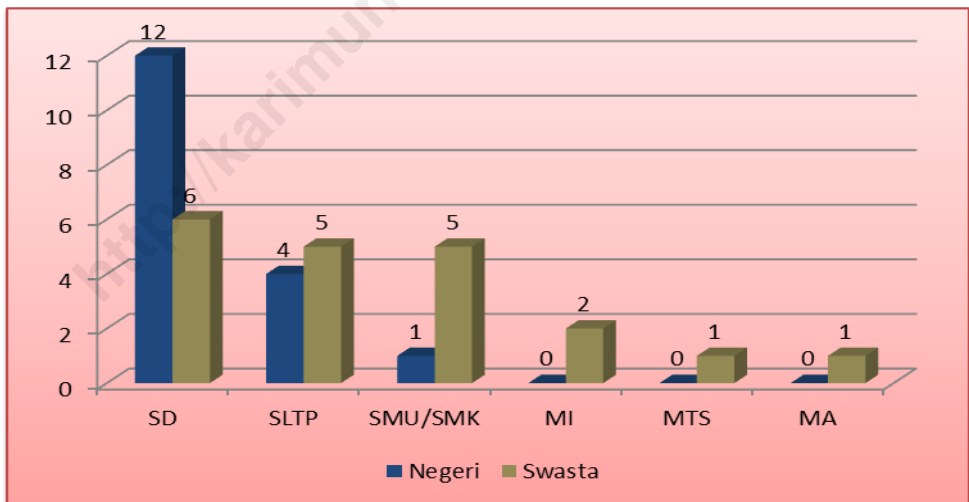
Sumber: Data Kantor Kecamatan Karimun

Halaman ini sengaja dikosongkan

4.1. Pendidikan

Pendidikan merupakan sarana untuk mencerdaskan kehidupan bangsa. Pendidikan yang tinggi dapat dijadikan indikator tingginya kualitas penduduk suatu daerah. Dengan tingginya kualitas penduduk dalam bidang pendidikan, maka akan lebih cepat pula dalam pencapaian kemajuan dalam segala aspek kehidupan.

Gambar 3. Banyaknya Sekolah Negeri dan Swasta di Lingkungan Dinas Pendidikan Kabupaten Karimun di Kecamatan Karimun Tahun 2014



Di Kecamatan Karimun terdapat 20 Sekolah Dasar (SD) sederajat, 10 Sekolah Lanjutan Tingkat Pertama (SLTP) sederajat, dan 6 Sekolah Menengah Umum (SMU/SMK/MA). Staffing rasio untuk Sekolah Dasar, SLTP, SMU, masing-masing adalah 16, 15, dan 15. Dengan demikian setiap satu orang guru/pendidik rata-rata mengajar 16 siswa pada jenjang Sekolah Dasar, 15 siswa pada jenjang Sekolah lanjutan tingkat pertama, dan 15 siswa pada jenjang sekolah menengah umum,

Data-data di bidang pendidikan secara lebih lengkap dapat dilihat pada tabel 4.1 sampai dengan tabel 4.8.

4.2. Kesehatan dan Keluarga Berencana

Salah satu indikator bagi kesejahteraan rakyat di suatu daerah adalah kondisi tingkat kesehatan masyarakatnya. Semakin tinggi tingkat kesehatan masyarakat suatu daerah, maka dapat dikatakan semakin tinggi pula tingkat kesejahteraan rakyatnya.

Di sini akan disajikan data-data kesehatan yang meliputi banyaknya fasilitas sarana kesehatan, jumlah akseptor Keluarga Berencana, serta wabah penyakit yang ada di Kecamatan Karimun. Data fasilitas sarana kesehatan mencakup banyaknya

rumah puskesmas dan puskesmas pembantu, poliklinik dan poliklinik desa (polindes), tempat praktek dokter, dan tempat praktek bidan. Untuk lebih jelasnya dapat dilihat pada tabel 4.9 s.d. 4.15.

4.3. Agama

Sebagai daerah yang masyarakatnya heterogen, kehidupan beragama yang beraneka ragam tentulah merupakan suatu fenomena yang dapat kita lihat pada masyarakat, termasuk masyarakat Kecamatan Karimun.

Data statistik di bidang keagamaan menyajikan data banyaknya tempat peribadatan, banyaknya penduduk yang memeluk agama sesuai dengan kepercayaannya, dan persentase penduduk menurut agama yang dianut. Selain itu, juga akan disajikan data statistik mengenai banyaknya penduduk yang menikah, thalak, rujuk, dan cerai setiap bulannya selama tahun 2014.

Dari tabel 4.18 tercatat bahwa selama tahun di Kecamatan Karimun terdapat 1 pasangan yang melakukan thalak dan 8 pasangan yang melakukan cerai.

Tabel 4.1 Banyaknya Sekolah Menurut Jenjang Pendidikan, Status, dan Desa/Kelurahan di Kecamatan Karimun Tahun 2014

Desa/Kelurahan	SD	MI	SLTP	MTS	SMU/ SMK	MA
(1)	(2)	(3)	(4)	(5)	(6)	(7)
1. Parit	1	0	1	0	0	0
2. Sel.Mendaun	1	0	0	0	0	0
3. Tulang	2	0	1	0	0	0
4. Tg.Balai	6	0	2	0	2	1
5. Tg.Balai Kota	2	0	2	0	1	0
6. Teluk Air	2	1	0	1	0	0
7. Sei Lakam Timur	0	0	0	0	0	0
8. Sei Lakam Barat	2	1	2	0	2	0
9. Lubuk Semut	2	0	1	0	0	0
Jumlah	18	2	9	1	5	1

Sumber : Uptd Pendidikan Kec.Karimun

Tabel 4.2 Banyaknya Sekolah Menurut Jenjang Pendidikan, Status, dan Desa/Kelurahan di Kecamatan Karimun Tahun 2014

Desa/Kelurahan	SD		SLTP		SMU/SMK	
	Nege ri	Swas ta	Nege ri	Swas ta	Nege ri	Swas ta
(1)	(2)	(3)	(4)	(5)	(5)	(6)
1. Parit	1	-	1	-	-	-
2. Sel.Mendaun	1	-	-	-	-	-
3. Tulang	2	-	1	-	-	-
4. Tg.Balai	3	3	-	3	-	3
5. Tg.Balai Kota	2	-	2	-	-	1
6. Teluk Air	2	-	-	-	-	-
7. Sei Lakam Timur	-	-	-	-	-	-
8. Sei Lakam Barat	0	2	-	2	1	1
9. Lubuk Semut	1	1	-	-	-	-
Jumlah	12	6	4	5	1	5

Sumber : Uptd Pendidikan Kec.Karimun

Tabel 4.3 Banyaknya Sekolah Menurut Jenjang Pendidikan, Status, dan Desa/Kelurahan di Kecamatan Karimun Tahun 2014

Desa/Kelurahan	MI		MTS		MA	
	Nege ri	Swas ta	Nege ri	Swas ta	Nege ri	Swas ta
(1)	(2)	(3)	(4)	(5)	(5)	(6)
1. Parit	-	-	-	-	-	-
2. Sel.Mendaun	-	-	-	-	-	-
3. Tulang	-	-	-	-	-	-
4. Tg.Balai	-	-	-	-	-	1
5. Tg.Balai Kota	-	-	-	-	-	-
6. Teluk Air	-	1	-	1	-	-
7. Sei Lakam Timur	-	-	-	-	-	-
8. Sei Lakam Barat	-	1	-	-	-	-
9. Lubuk Semut	-	-	-	-	-	-
Jumlah	-	2	-	1	-	1

Sumber : Uptd Pendidikan Kec.Karimun

Tabel 4.4 Banyaknya Murid Sekolah Negeri dan Swasta Menurut Jenjang Pendidikan dan Desa/Kelurahan di Kecamatan Karimun Tahun 2014

Desa/Kelurahan	SD		SMP		SMU	
	Nege ri	Swas ta	Nege ri	Swas ta	Nege ri	Swas ta
(1)	(2)	(3)	(4)	(5)	(5)	(6)
1. Parit	169	-	102	-	-	-
2. Sel.Mendaun	134	-	-	-	-	-
3. Tulang	117	-	56	-	-	-
4. Tg.Balai	1.127	1.529	573	775	-	603
5. Tg.Balai Kota	798	-	-	-	-	-
6. Teluk Air	565	-	808	-	-	375
7. Sei Lakam Timur	-	-	-	-	-	-
8. Sei Lakam Barat	-	484	-	263	860	187
9. Lubuk Semut	393	375	-	-	-	-
Jumlah	3.294	2.388	1.539	1.038	860	1.165

Sumber : Uptd Pendidikan Kec.Karimun

Tabel 4.5 Banyaknya Murid Sekolah Negeri dan Swasta Menurut Jenjang Pendidikan dan Desa/Kelurahan di Kecamatan Karimun Tahun 2014

Desa/Kelurahan	MI		MTS		MA	
	Nege ri	Swas ta	Nege ri	Swas ta	Nege ri	Swas ta
(1)	(2)	(3)	(4)	(5)	(5)	(6)
1. Parit	-	-	-	-	-	-
2. Sel.Mendaun	-	-	-	-	-	-
3. Tulang	-	-	-	-	-	-
4. Tg.Balai	-	-	-	-	-	131
5. Tg.Balai Kota	-	-	-	-	-	-
6. Teluk Air	-	119	-	212	-	-
7. Sei Lakam Timur	-	-	-	-	-	-
8. Sei Lakam Barat	-	835	-	-	-	-
9. Lubuk Semut	-	-	-	-	-	-
Jumlah	-	954	-	212	-	131

Sumber : Uptd Pendidikan Kec.Karimun

Tabel 4.6 Banyaknya Guru Sekolah Negeri dan Swasta Menurut Jenjang Pendidikan dan Desa/Kelurahan di Kecamatan Karimun Tahun 2014

Desa/Kelurahan	SD		SMP		SMU	
	Nege ri	Swas ta	Nege ri	Swas ta	Nege ri	Swas ta
(1)	(2)	(3)	(4)	(5)	(5)	(6)
1. Parit	10	-	8	-	-	-
2. Sel.Mendaun	10	-	-	-	-	-
3. Tulang	16	-	9	-	-	-
4. Tg.Balai	61	91	27	45	-	35
5. Tg.Balai Kota	50	-	-	-	-	-
6. Teluk Air	34	-	42	-	-	29
7. Sei Lakam Timur	-	-	-	-	-	-
8. Sei Lakam Barat	-	28	-	29	41	18
9. Lubuk Semut	24	22	-	-	-	-
Jumlah	205	141	86	74	41	82

Sumber : Uptd Pendidikan Kec.Karimun

Tabel 4.7 Banyaknya Guru Sekolah Negeri dan Swasta Menurut Jenjang Pendidikan dan Desa/Kelurahan di Kecamatan Karimun Tahun 2014

Desa/Kelurahan	MI		MTS		MA	
	Nege ri	Swas ta	Nege ri	Swas ta	Nege ri	Swas ta
(1)	(2)	(3)	(4)	(5)	(5)	(6)
1. Parit	-	-	-	-	-	-
2. Sel.Mendaun	-	-	-	-	-	-
3. Tulang	-	-	-	-	-	-
4. Tg.Balai	-	-	-	-	-	18
5. Tg.Balai Kota	-	-	-	-	-	-
6. Teluk Air	-	9	-	19	-	-
7. Sei Lakam Timur	-	-	-	-	-	-
8. Sei Lakam Barat	-	38	-	-	-	-
9. Lubuk Semut	-	-	-	-	-	-
Jumlah	-	47	-	19	-	18

Sumber : UPTD Pendidikan Kabupaten Karimun

Tabel 4.8 Banyaknya Tempat Kursus Menurut Jenisnya di Kecamatan Karimun Tahun 2014

Jenis Kursus	Jumlah
(1)	(2)
1. Bahasa Inggris	2
2. Bahasa Mandarin	-
3. Bahasa Jepang	-
2. Mengetik	-
3. Komputer	-
4. Montir	-
5. Kecantikan	-
6. Menjahit	-
7. Menari	1
8. Lainnya (Stir Mobil)	1

Sumber : Kelurahan kec.Kecamatan Karimun

Tabel 4.9 Banyaknya Sarana Kesehatan Dirinci Menurut Jenisnya di Kecamatan Karimun Tahun 2014

Sarana Kesehatan	Jumlah
(1)	(2)
01. Rumah Sakit	0
02. Puskesmas	1
03. Puskesmas pembantu (Pustu)	2
04. PoskesDes/PoskesKel	10
05. Tempat Praktek Dokter	13
06. Tempat Praktek Bidan	7
07. Rumah Sakit Bersalin	0
Jumlah	34

Sumber : Puskesmas Kecamatan Karimun

Tabel 4.10 Banyaknya Sarana Kesehatan Dirinci Menurut Jenis dan Desa/Kelurahan di Kecamatan Karimun Tahun 2014

Desa/ Kelurahan	Rumah Sakit	Rumah Sakit Bersalin	Puskes mas/ Pustu	Poskes Des/ Poskes Kel	Tempat Praktek Dokter	Praktek Bidan
(1)	(2)	(3)	(4)	(5)	(6)	(7)
1. Parit	0	0	1	1	0	0
2. Sel.Mendaun	0	0	0	1	0	1
3. Tulang	0	0	1	3	0	0
4. Tg.Balai	0	0	0	1	3	3
5. Tg.Balai Kota	0	0	1	0	4	0
6. Teluk Air	0	0	0	1	0	1
7.Sei Lakam Timur	0	0	0	1	4	0
8.Sei Lakam Barat	0	0	0	1	1	1
9. Lubuk Semut	0	0	0	1	1	1
Jumlah	0	0	3	10	13	7

Sumber : Puskesmas Kecamatan Karimun

Tabel 4.11 Banyaknya Apotek, Pos Obat Desa dan Toko Obat/Jamu di Kecamatan Karimun Tahun 2014

Jenis Usaha	Jumlah
(1)	(2)
1. Apotek	7
2. Pos Obat Desa	0
3. Toko Obat/Jamu	15
Jumlah	22

Sumber : Puskesmas Kecamatan Karimun

Tabel 4.12 Banyaknya Apotek, Pos Obat Desa dan Toko Obat/Jamu Menurut Desa/Kelurahan di Kecamatan Karimun Tahun 2014

Desa/Kelurahan	Apotek	Pos Obat Desa	Toko Obat/Jamu
(1)	(2)	(3)	(4)
1. Parit	-	-	-
2. Sel.Mendaun	-	-	-
3. Tulang	-	-	-
4. Tg.Balai	2	-	2
5. Tg.Balai Kota	3	-	8
6. Teluk Air	-	-	-
7. Sei Lakam Timur	1	-	4
8. Sei Lakam Barat	1	-	
9. Lubuk Semut	-	-	1
Jumlah	7	0	15

Sumber : Puskesmas Kecamatan Karimun

Tabel 4.13 Banyaknya Tenaga Kesehatan di Puskesmas Kecamatan Karimun Tahun 2014

Tenaga Kesehatan	Jumlah
(1)	(2)
1. Dokter	
▪ Spesialis	0
▪ Umum	7
▪ Gigi	1
2. Perawat	
▪ Umum	32
▪ Gigi	1
3. Bidan	28
4. Apoteker	1
5. gizi	1
6. Analisis Lab.	2
7. Radiologi	1
JUMLAH	74

Sumber : Puskesmas Kecamatan Karimun

Tabel 4.14 Banyaknya Pasangan Usia Subur dan Akseptor KB Aktif Dirinci Menurut Desa/Kelurahan dan Alat Kontrasepsi di Kecamatan Karimun Tahun 2014

Desa/Kelurahan	Jumlah PUS	Jenis Alat Kontrasepsi			
		MOW/MOP	IUD	Pil	Kondom
(1)	(2)	(3)	(4)	(5)	(6)
1. Parit	314	5/0	2	-	0
2. Sel.Mendaun	170	0/0	170	-	0
3. Tulang	246	1/0	0	-	0
4. Tg.Balai	1455	18/3	17	-	8
5. Tg.Balai Kota	946	14/2	147	-	5
6. Teluk Air	1415	13/0	13	-	10
7. Sei Lakam Timur	1817	12/0	49	-	12
8. Sei Lakam Barat	2005	18/1	17	-	16
9. Lubuk Semut	946	23/0	17	-	3
Jumlah	9.332	94/6	452	-	54

Sumber : Puskesmas Kecamatan Karimun

Lanjutan Tabel 4.14

Desa/Kelurahan	Jumlah PUS	Jenis Alat Kontrasepsi			
		Suntik	Implant	Kalender	Lainnya
(1)	(2)	(7)	(8)	(9)	(10)
1. Parit	314	102	3	0	0
2. Sel.Mendaun	170	58	0	0	0
3. Tulang	246	62	2	0	0
4. Tg.Balai	1455	492	16	0	0
5. Tg.Balai Kota	946	353	11	0	0
6. Teluk Air	1415	621	19	0	0
7. Sei Lakam Timur	1817	793	30	0	0
8. Sei Lakam Barat	2005	940	36	0	0
9. Lubuk Semut	946	316	16	0	0
Jumlah	9.332	3.737	133	0	0

Sumber : Puskesmas Kecamatan Karimun

Tabel 4.15 Banyaknya Tempat Ibadah Menurut Agama dan Desa/Kelurahan di Kecamatan Karimun Tahun 2014

Desa/Kelurahan	Rumah Ibadah				
	Masjid	Surau	Mushala	Gereja	Vihara
(1)	(2)	(3)	(4)	(5)	(6)
1. Parit	2	1	0	0	0
2. Sel.Mendaun	2	2	0	0	0
3. Tulang	2	2	0	0	0
4. Tg.Balai	4	3	2	1	0
5. Tg.Balai Kota	4	2	6	1	3
6. Teluk Air	4	2	0	0	1
7. Sei Lakam Timur	3	2	2	1	1
8. Sei Lakam Barat	4	5	3	0	0
9. Lubuk Semut	4	2	0	1	1
Jumlah	29	21	15	4	6

Sumber : Kantor Urusan Agama Kecamatan Karimun

Tabel 4.16 Banyaknya Nikah, Thalak, Cerai, dan Rujuk Dirinci Menurut Desa/Kelurahan Di Kecamatan Karimun Tahun 2014

Desa/Kelurahan	Banyaknya Pasangan			
	Nikah	Thalak	Cerai	Rujuk
(1)	(2)	(3)	(4)	(5)
1. Parit	9	0	0	0
2. Sel.Mendaun	7	0	0	0
3. Tulang	12	0	0	0
4. Tg.Balai	90	1	8	0
5. Tg.Balai Kota	27	0	0	0
6. Teluk Air	57	0	0	0
7. Sei Lakam Timur	40	0	0	0
8. Sei Lakam Barat	42	0	0	0
9. Lubuk Semut	38	0	0	0
Jumlah	322	1	8	0

Sumber : Kantor Urusan Agama Kecamatan Karimun

Tabel 4.17 Banyaknya Nikah, Thalak, Cerai, dan Rujuk Setiap Bulannya di Kecamatan Karimun Tahun 2014

Bulan	Banyaknya Pasangan			
	Nikah	Thalak	Cerai	Rujuk
(1)	(2)	(3)	(4)	(5)
1. Januari	44	0	0	0
2. Februari	30	0	0	0
3. Maret	25	0	0	0
4. April	25	0	0	0
5. Mei	28	0	0	0
6. Juni	38	0	0	0
7. Juli	10	0	0	0
8. Agustus	34	0	1	0
9. September	14	0	1	0
10. Oktober	35	0	1	0
11. November	7	0	1	0
12. Desember	32	1	4	0
Jumlah	327	1	8	0

Sumber : Kantor Urusan Agama Kecamatan Karimun

Halaman ini sengaja dikosongkan

BAB V PEREKONOMIAN

Pada bab ini menyajikan data jumlah sarana perekonomian seperti bank, pasar swalayan, dan lain-lain dan banyaknya jasa perorangan dan rumah tangga di wilayah Kecamatan Karimun pada tahun 2014.

Sarana perekonomian yang terdapat di Kecamatan Karimun seperti minimarket, toko, warung, dan kios tersebar cukup merata pada masing-masing desa/kelurahan. Sarana perekonomian seperti bengkel mobil/motor juga sudah banyak ditemukan. Jasa-jasa lain seperti tempat reparasi alat elektronik/alat kantor, tempat binatu dan salon juga sudah banyak tersedia. Secara lebih lengkap, data sarana perekonomian di Kecamatan Karimun dapat dilihat pada tabel 5.1 sampai dengan tabel 5.7.

Tabel 5.1 Jumlah Sarana Perekonomian Menurut Jenis dan Desa/Kelurahan di Kecamatan Karimun Tahun 2014

Jenis Sarana Perekonomian	Bank	Money Changer	Asuransi	Pegadaian
(1)	(2)	(3)	(4)	(5)
1. Parit	-	-	-	-
2. Sel.Mendaun	-	-	-	-
3. Tulang	-	-	-	-
4. Tg.Balai	-	-	1	1
5. Tg.Balai Kota	10	10	1	1
6. Teluk Air	-	-	-	-
7. Sei Lakam Timur	6	-	-	1
8. Sei Lakam Barat	1	-	2	-
9. Lubuk Semut		-	-	-
Jumlah	17	10	4	3

Sumber : BPS

Tabel 5.2 Jumlah Sarana Perekonomian Menurut Jenis dan Desa/Kelurahan di Kecamatan Karimun Tahun 2014

Jenis Sarana Perekonomian	Restoran/ Rumah makan	Hotel/ Penginapan	Tempat Wisata
(1)	(2)	(3)	(4)
1. Parit	-	-	-
2. Sel.Mendaun	-	-	-
3. Tulang	-	-	-
4. Tg.Balai	8	3	-
5. Tg.Balai Kota	29	32	-
6. Teluk Air	21	-	-
7. Sei Lakam Timur	21	4	-
8. Sei Lakam Barat	9	-	-
9. Lubuk Semut	6	-	-
			-
Jumlah	94	39	-

Sumber : BPS

Tabel 5.3 Jumlah Sarana Perekonomian Menurut Jenis dan Desa/Kelurahan di Kecamatan Karimun Tahun 2014

Desa/Kelurahan	Pasar	Swalayan/ Mini Market	Toko/ Warung/ kios
(1)	(2)	(3)	(4)
1. Parit	-	-	15
2. Sel.Mendaun	-	-	13
3. Tulang	-	-	20
4. Tg.Balai	-	2	78
5. Tg.Balai Kota	-	7	325
6. Teluk Air	-	2	26
7. Sei Lakam Timur	1	7	138
8. Sei Lakam Barat	-	4	142
9. Lubuk Semut	-	-	29
Jumlah	1	22	786

Sumber : BPS

Tabel 5.4 Banyaknya Sarana Perekonomian Menurut Jenis dan Desa/Kelurahan di Kecamatan Karimun Tahun 2014

Desa/Kelurahan	Pelabuhan Domestik	Pelabuhan International	Pelabuhan Antar pulau
(1)	(2)	(3)	(4)
1. Parit	-	-	1
2. Sel.Mendaun	-	-	1
3. Tulang	-	-	1
4. Tg.Balai	-	-	-
5. Tg.Balai Kota	1	1	1
6. Teluk Air	-	-	-
7. Sei Lakam Timur	-	-	-
8. Sei Lakam Barat	-	-	-
9. Lubuk Semut	-	-	-
Jumlah	1	1	3

Sumber : BPS

Tabel 5.5 Banyak Jasa Perorangan dan Rumah Tangga Menurut Jenis dan Desa/Kelurahan di Kecamatan Karimun Tahun 2014

Desa/Kelurahan	Bengkel Mobil	Bengkel Motor	Bengkel Sepeda	Reparasi Elektronik
(1)	(2)	(3)	(4)	(5)
1. Parit	-	4	-	-
2. Sel.Mendaun	-	2	-	-
3. Tulang	-	-	-	-
4. Tg.Balai	1	5	-	2
5. Tg.Balai Kota	1	8	2	2
6. Teluk Air	1	1	-	-
7. Sei Lakam Timur	5	14	3	2
8. Sei Lakam Barat	-	4	-	-
9. Lubuk Semut	2	2	-	-
Jumlah	10	45	5	6

Sumber : BPS

Tabel 5.6 Banyaknya Jasa Perorangan Menurut Jenis dan Desa/Kelurahan di Kecamatan Karimun Tahun 2014.

Desa/Kelurahan	Salon	Pangkas Rambut	Tukang Jahit	Photo Studio
(1)	(2)	(3)	(4)	(5)
1. Parit	-	1	3	-
2. Sel.Mendaun	-	2	4	-
3. Tulang	-	-	5	-
4. Tg.Balai	1	4	3	1
5. Tg.Balai Kota	7	7	6	1
6. Teluk Air	1	1	1	1
7. Sei Lakam Timur	5	2	1	2
8. Sei Lakam Barat	3	1	2	1
9. Lubuk Semut	1	2	-	1
Jumlah	18	20	25	7

Sumber : BPS

Tabel 5.7 Banyaknya Jasa Perorangan dan Rumah Tangga Menurut Jenisnya di Kecamatan Karimun Tahun 2014

Jenis Sarana Perekonomian	Jumlah
(1)	(2)
1. Hotel	39
2. Swalayan/Mini Market	22
3. Toko/Warung/Kios	786
4. Restoran/Rumah Makan	94
5. Salon	18
6. Tukang Pangkas Rambut	20
7. Tukang Jahit	25
8. Bengkel Mobil	10
9. Bengkel Motor	45
10. Bengkel Sepeda	5
11. Studio Fhoto	7
Jumlah	1.071

Sumber : BPS

BAB VI PERTANIAN

Tabel 6.1 Luas Tanam, Luas Panen, Produksi, dan Produktivitas Tanaman Bahan Makanan menurut Jenis di Kecamatan Karimun, 2014

Jenis Tanaman	Luas Tanam	Luas Panen	Produksi	Produktivitas
(1)	(2)	(3)	(4)	(5)
Padi	-	-	-	-
Jagung	-	-	-	-
Ubi Kayu	-	1	9	93
Ubi Jalar	-	-	-	-
Kacang Tanah	-	-	-	-
Kedelai	-	-	-	-
Jumlah	-	1	9	93

Sumber : BPS Kabupaten Karimun

Tabel 6.2 Luas Panen dan Produksi Tanaman Sayur-Sayuran menurut Jenis Tanaman di Kecamatan Karimun, 2014

Jenis Tanaman	Luas Panen (Ha)	Produksi (Ton)
(1)	(2)	(3)
Sawi	-	-
Kacang Panjang	1	0,2
Cabe	-	-
Terung	-	-
Ketimun	1	0,4
Kangkung	3	1,2
Bayam	2	0,6
Jumlah	7	2.4

Sumber : BPS Kabupaten Karimun

Tabel 6.3 Jumlah dan Produksi Tanaman Buah-Buahan yang Menghasilkan di Kecamatan Karimun, 2014

Jenis Tanaman	Jumlah Tanaman Menghasilkan	Produksi (Ton)
(1)	(2)	(3)
Mangga	2.000	160
Rambutan	381	27,4
Nangka	140	11,1
Pepaya	-	-
Pisang	300	7,2
Nanas	-	-
Jeruk	0	-
Manggis	30	2,6
Sukun	100	5,4
Durian	300	18,5
Jumlah	3.251	232,2

Sumber : BPS Kabupaten Karimun

Tabel 6.4 Luas Areal dan Produksi Tanaman Perkebunan Rakyat menurut Jenis di Kecamatan Karimun, 2014

Jenis Tanaman	Luas Area (Ha)	Produksi (Ton)
(1)	(2)	(3)
Karet	152	30
Kelapa	92	30
Cengkeh	-	-
Sagu	36	15
Kelapa Sawit	-	-
Gambir	-	-
Jumlah	280	75

Sumber : Dinas Pertanian dan Kehutanan Kabupaten Karimun



Data Mencerdaskan Bangsa



Badan Pusat Statistik
Kabupaten Karimun
Komplek Perkantoran Pemkab Karimun
Jl. Jend. Sudirman, Poros, Tlp. (0777) 7366027
Email : bps2101@bps.go.id
Website : karimunkab.bps.go.id