




PEMERINTAH DAERAH  
KABUPATEN HALMAHERA TIMUR

KATALOG BPS: 9205.8206

# HALMAHERA TIMUR DALAM ANGKA TAHUN 2014

*Halmahera Timur in Figure 2014*



**BADAN PUSAT STATISTIK  
KABUPATEN HALMAHERA TIMUR**



***HALMAHERA TIMUR  
DALAM ANGKA 2014***  
*HALMAHERA TIMUR IN FIGURE 2014*

<http://haltimka.go.id>



HALMAHERA TIMUR DALAM ANGKA 2014

*HALMAHERA TIMUR IN FIGURES 2014*

ISSN : -

No. Publikasi / *Publication Number* : 82060.1402

Katalog BPS / *BPS Catalogue* : 1102.8206

Ukuran Buku / *Book Size* 21 x 15 cm

Jumlah Halaman / *Number of Pages* = 1x+242halaman/pages

Naskah / *Manuscript* :

Seksi Neraca Wilayah dan Analisis Statistik

*Section of Regional Balance and Statistical Analyst*

Penyunting / *Editor* :

Seksi Neraca Wilayah dan Analisis Statistik

*Section of Regional Balance and Statistical Analyst*

Gambar / *Figures* :

Seksi Neraca Wilayah dan Analisis Statistik

*Section of Regional Balance and Statistical Analyst*

Gambar Kulit / *Cover Design* :

Seksi Neraca Wilayah dan Analisis Statistik

*Section of Regional Balance and Statistical Analyst*

Diterbitkan oleh / *Published by* :

BPS Kabupaten Halmahera Timur

*BPS – Statistics of Halmahera Timur Regency*

Boleh dikutip dengan menyebutkan sumbernya/

*May be cited with reference to the source*





SAMBUTAN  
BUPATI KABUPATEN HALMAHERA TIMUR

Buku Kabupaten Halmahera Timur Dalam Angka 2014 yang berhasil diterbitkan oleh Badan Pusat Statistik Kabupaten Halmahera Timur untuk Ketujuh kali, patut kita sambut dengan gembira. Buku ini berisi tentang data statistik Kabupaten Halmahera Timur yang dapat dijadikan sebagai bahan informasi pembangunan di Kabupaten Halmahera Timur.

Kita menyadari sepenuhnya bahwa dewasa ini volume pembangunan semakin meningkat dan wawasan tugas yang dipikul semakin luas sehingga dengan peranan dan fungsi data informasi statistik menjadi semakin penting dan sangat menentukan.

Oleh karena itu, melalui publikasi ini saya menghimbau kepada semua Instansi Dinas, Lembaga Pemerintah dan Swasta agar memberikan data statistik yang diperlukan oleh Badan Pusat Statistik Kabupaten Halmahera Timur untuk dimuat pada penerbitan selanjutnya.

Akhirnya saya berharap kepada semua pihak agar menggunakan data tersebut sebagai salah satu data resmi di Kabupaten Halmahera Timur.

Kota Maba, Juli 2014  
Kabupaten Halmahera Timur  
Bupati

A handwritten signature in blue ink, appearing to be 'Rudy Erawan', written over a faint watermark.

H. Rudy Erawan, SE, Msi.



**GREETINGS**  
**HALMAHERA TIMUR REGENCY LEADER**

*Halmahera Timur Regency in Figures 2014 book successfully published by BPS-Statistics of Halmahera Timur Regency for the 7<sup>th</sup> time. This book contains data of Halmahera Timur Regency that can be used as development information material in Halmahera Timur Regency.*

*We believe that increasement of development and task concept more and more difficult so statistical data and information role become more important and decisive each day.*

*Therefore, by this publication I urge to all of Instance Department, Private and Government Service in order to provide statistical data that is required by BPS-Statistics of Halmahera Timur Regency for the next publication.*

*Finally, I hope for all units to use this data as an official data in Halmahera Timur Regency.*

Kota Maba, July 2014  
Regent Of Halmahera Timur

A handwritten signature in black ink, appearing to read 'Rudy Erawan', written over a faint watermark that says 'http://halmahera-timur.bps.go.id'.

H. Rudy Erawan, SE, Msi.





KATA PENGANTAR  
KEPALA BPS KABUPATEN HALMAHERA TIMUR


Kabupaten Halmahera Timur Dalam Angka (KHTDA) tahun 2014 merupakan publikasi yang menyajikan gambaran secara menyeluruh perkembangan pembangunan Kabupaten Halmahera Timur, baik fisik maupun Non-fisik dalam kurun waktu satu tahun.

Sumber data yang digunakan adalah data mutakhir yang tersedia baik hasil kegiatan statistik (data primer) Badan Pusat Statistik Kabupaten Halmahera Timur maupun hasil kegiatan statistik (data sekunder) Instansi lain.

Berhasilnya buku ini diterbitkan dengan hasil yang optimal adalah berkat bantuan dan dukungan dari kerjasama yang terbina dengan instansi sumber data. Untuk itu kepada semua pihak utamanya Bapak Bupati Halmahera Timur kami menghaturkan terima kasih dan penghargaan yang sebesar-besarnya atas penerbitan publikasi lintas sektoral tahun 2014 ini tepat pada waktunya.

Untuk lebih meningkatkan kualitas buku ini pada penerbitan selanjutnya, tanggapan dari berbagai pihak kami harapkan.

Kota Maba, Juli 2014  
BADAN PUSAT STATISTIK  
KABUPATEN HALMAHERA TIMUR  
KEPALA



Ahmad Abdurrahman, SST  
NIP. 19701005 199102 1 003



Foreword

CHIEF EXECUTIVE STATISTICS OF HALMAHERA TIMUR REGENCY


*Halmahera Timur Regency in Figures 2014 is publication that present comprehensive description of development growth oh Halmahera Timur Regency, physically or non physically yearly.*

*Data resources that used are the very latest available of primary data by BPS-Statistic of Halmahera Timur Regency and secondary data by other department.*

*Bringing this book published with the optimal result are due to assistance and support of cooperation with other department. For the matter of that for all parties especially Regent of Halmahera Timur Regency, we extend gratitude and appreciation for publishing sectoral acrossed publication 2014 timely.*

*For improving quality of this book for the next publication, we expect suggestion by others.*

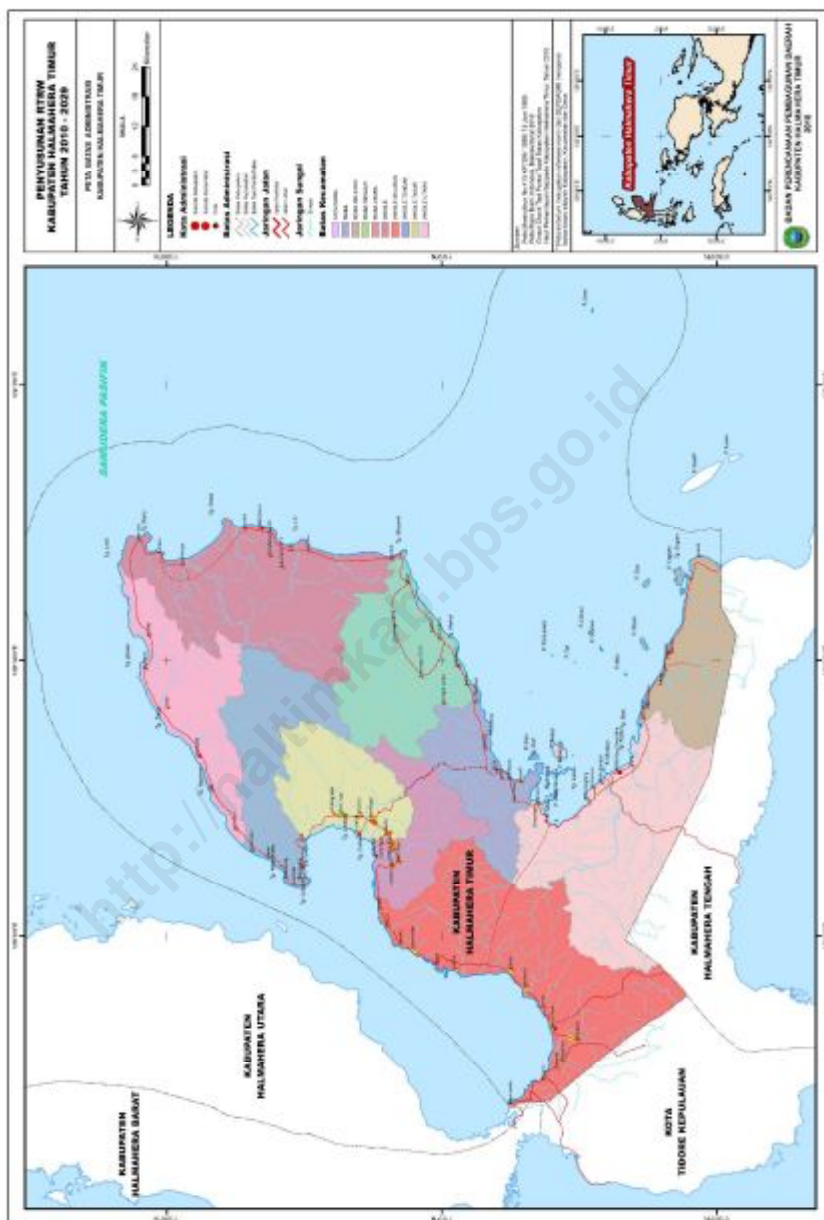
Kota Maba, July 2014  
BPS-STATISTICS OF  
HALMAHERA TIMUR REGENCY  
CHIEF EXECUTIVE  
KEPALA



Ahmad Abdurrahman, SST  
NIP. 19701005 199102 1 003

# Peta Administrasi Kabupaten Halmahera Timur, 2014

## Administration Map of Halmahera Timur Regency, 2014





**BUPATI HALMAHERA TIMUR**  
*Regent of Halmahera Timur Regency*



**H. RUDY ERAWAN, S.E., M.Si.**

<http://halmimkab.bps.go.id>

**WAKIL BUPATI HALMAHERA TIMUR**  
*Vice Regent of Halmahera Timur Regency*



**Ir. MUHDIN**

<http://halmimkab.bps.go.id>



LAMBANG KABUPATEN HALMAHERA TIMUR  
*Halmahera Timur Regency's Symbol*



## PENJELASAN LAMBANG KABUPATEN HALMAHERA TIMUR

(Peraturan Daerah Kabupaten Halmahera Timur Nomor 01 Tahun 2005

Tentang Lambang Daerah Kabupaten Halmahera Timur)

Nama, Bentuk, Motif dan Tata Warna

Lambang Daerah bernama "LIMABOT FAYFIYE" yang berarti ajakan dengan mengutamakan kebersamaan yang harmonis dalam melaksanakan kegiatan atau aktivitas bersama dalam kehidupan bermasyarakat.

1. Warna dasar Lambang Daerah adalah Hijau Muda, bermakna Kabupaten Halmahera Timur memiliki potensi hutan yang luas dan dipergunakan sebesar-besarnya untuk kepentingan dan kemakmuran rakyat.
2. Bentuk Perisai Segi Lima melambangkan Dasar Negara Republik Indonesia. Bintang Segi Lima di puncak Lambang Daerah adalah melambangkan Ketuhanan Yang Maha Esa, Sang Khalik Pencipta alam semesta yang merupakan kepercayaan lima agama di Indonesia umumnya dan Halmahera Timur khususnya.
3. Di dalam Lambang Daerah terdapat gambar Pala, melambangkan hasil komoditi perkebunan, dimana pala merupakan komoditi unggulan sektor perkebunan di Kabupaten Halmahera Timur.
4. Di dalam Lambang Daerah terdapat gambar Padi, melambangkan swasembada pangan juga melambangkan kesejahteraan.
5. Di dalam Lambang Daerah terdapat Matahari Terbit, melambangkan letak administratif Kabupaten Halmahera Timur yang berada di bagian timur pulau Halmahera dan tetap bersinar maju dalam mewujudkan pembangunan yang berkelanjutan.
6. Di dalam Lambang Daerah terdapat Gunung/Pulau, melambangkan Daerah Kepulauan bahwa Kabupaten Halmahera Timur merupakan wilayah Provinsi Maluku Utara dengan jumlah gunung empat, melambangkan empat Kecamatan.
7. Di dalam Lambang Daerah terdapat Laut, melambangkan potensi kelautan, bahwa Kabupaten Halmahera Timur merupakan wilayah dimana laut lebih luas dari daratan merupakan yang terbaik di bidang kelautan.

8. Di dalam Lambang Daerah terdapat Perahu Kora-Kora, melambangkan keberanian, berani mengambil sikap yang tegas dalam memperjuangkan hak-hak rakyat, berani membela kebenaran, berani berkata jujur, berani menumpas Korupsi, Kolusi dan Nepotisme dan berani menegakkan keadilan.
9. Di dalam Lambang Daerah terdapat Gelombang Laut, melambangkan perairan dan gelombang laut.
10. Di dalam Lambang Daerah terdapat Daun Kelapa dan Daun Sagu, melambangkan bahwa Kelapa melambangkan komoditi hasil perkebunan dan Sagu merupakan makanan pokok masyarakat Kabupaten Halmahera Timur dan masyarakat Maluku Utara pada umumnya.
11. Di dalam Lambang Daerah terdapat Tanah, melambangkan hasil bumi/bahan galian, bermakna potensi pertambangan yang sangat besar.
12. Di dalam Lambang Daerah terdapat Parang dan Salawaku melambangkan alat perang dalam mengusir penjajah di Bumi Halmahera Timur khususnya dan Maluku Utara pada umumnya.
13. Di dalam Lambang Daerah terdapat Lingkaran, melambangkan Perlindungan.
14. Lambang Daerah dilengkapi dengan angka "2003" di bawah tulisan nama Lambang, melambangkan tahun berdirinya Kabupaten Halmahera Timur.

#### Arti dan Makna

1. Gerak garis daun kelapa dan daun sagu mengungkapkan Daerah yang sedang berkembang.
2. Garis tepi perisai berwarna merah dan putih berarti Bendera Merah Putih.
3. Warna Lambang adalah hijau muda, melambangkan potensi kehutanan.
4. Warna Padi adalah kuning keemasan sesuai warna asli dari padi, melambangkan kejayaan, kemenangan dan keceriaan.
5. Warna Pulau adalah putih, melambangkan kesucian/bersih hati. Masyarakat Kabupaten Halmahera Timur dalam membina hubungan antar sesama walaupun berbeda etnis, tetapi memiliki satu tekad/tujuan untuk membangun Kabupaten Halmahera Timur selangkah lebih maju dengan Kabupaten lainnya di Provinsi Maluku Utara.

6. Warna Biru sesuai dengan warna asli laut dipandang dari kejauhan, warna biru memiliki efek menenangkan bermakna bahwa Kabupaten Halmahera Timur baru berusia muda ini akan memiliki masyarakat yang berjiwa tenang/teduh, berilmu dan berakhlak mulia.
7. Warna Perahu Kora-Kora adalah warna merah, melambangkan keberanian bermakna bahwa berani mengambil sikap yang tegas dalam memperjuangkan hak-hak rakyat, berani membela kebenaran, berani berkata jujur, berani menumpaskan Korupsi, Kolusi dan Nepotisme dan berani menegakkan keadilan.
8. Warna Daun Kelapa dan Daun Sagu adalah Hijau sesuai warna asli dari daun. Melambangkan kesuburan, bermakna bahwa Kabupaten Halmahera Timur dengan segala potensi sumber daya alam yang melimpah, tumbuh subur dan dapat dimanfaatkan untuk kesejahteraan.
9. Warna tanah adalah Coklat tua melambangkan potensi bahan galian yang bernilai di bumi Kabupaten Halmahera Timur.
10. Parang dan Salawaku selain bermakna sejarah, juga bermakna :
  - Parang bermakna ketajaman berpikir dan kritis dalam kebenaran. Kabupaten Halmahera Timur akan menciptakan sumber daya manusia yang handal di segala bidang dengan memiliki sikap kritis dalam kebenaran, berilmu dan berakhlak mulia.
  - Salawaku sebagai tumen/perisai, bermakna bahwa Kabupaten Halmahera Timur dalam melaksanakan pembangunan mengikuti era perkembangan globalisasi yang bersifat positif dan menangkis pengaruh-pengaruh dari luar yang dapat merongrong jati diri bangsa.
11. Warna angka tahun 2003 adalah kuning, melambangkan kemenangan, kesuksesan dalam perjuangan.
12. Lingkaran, melambangkan perlindungan, bermakna bahwa segala potensi Daerah yang dilindungi oleh Daerah dan dipergunakan sebaik-baiknya untuk kemakmuran bersama.
13. Pita, bermakna melindungi masyarakat Halmahera Timur dalam mewujudkan persatuan dan kesatuan dengan semangat jiwa kegotongroyongan.
14. Garis gelombang bermakna perairan dan gelombang laut.

15. Gunung berjumlah 4 (empat) bermakna bahwa Kabupaten Halmahera Timur mempunyai 4 Kecamatan.
16. Perahu Kora-Kora bermakna alat perang untuk menciptakan kedamaian.

Lambang Daerah memantulkan jalinan warna yang serasi dengan makna unsur-unsur

:

- a. Putih berarti bersih, ungkapan kesucian, keikhlasan, kerelaan, keimanan.
- b. Kuning, ungkapan keinginan yang sifatnya setia, agung dan mulia.

<http://halmahera.bps.go.id>

## HALMAHERA TIMUR REGENCY'S SYMBOL EXPLANATION

(Halmahera Timur Regency's Regional Regulation Number 01 Year 2005  
About Halmahera Timur Regency's Symbol)

### *Name, Form, Motive and Color*

*Regency's Symbol so called "LIMABOT FAYFIYE" that mean allurement with majoring harmonical togetherness to perform together activities in society's live.*

- 1. Regency's Symbol primary color is Light Green, means Halmahera Timur Regency has big forestry potency and used for civil's interest and prosperity.*
- 2. Pentagonal Shield's Form symbolize Republic of Indonesia State Fundamental. Pentagonal Star at the top of Regency's Symbol symbolize God the One, The God whom Nature's Creator which are the beliefs of five religion in Indonesia generally and Halmahera Timur in particular.*
- 3. Nutmeg's picture on Regency's Symbol symbolize plantation commodity which nutmeg is superior commodity of plantation sector in Halmahera Timur Regency.*
- 4. Paddy's picture on Regency's Symbol symbolize food's self-sufficient and prosperity.*
- 5. Sunrise on Regency's Symbol symbolize Halmahera Timur Regency's administrative location on eastside of Halmahera island and keep shine ahead to actualizing continued development.*
- 6. Mountain/Island on Regency's Symbol symbolize archipelago that Halmahera Timur Regency on Maluku Utara Provincial area with number of mountain is four, symbolize four district.*
- 7. Ocean on Regency's Symbol symbolize maritime potency that Halmahera Timur Regency sea's territory wider than land territory which is the best for maritime.*
- 8. Kora-Kora Boat on Regency's Symbol symbolize braveness, take resoluteness bravely in fighting for civil's right, pleading propriety, speak in good faith, eradicate corruption, collution and nepotisme, and upholding justice bravely.*
- 9. Seawave on Regency's Symbol symbolize waters and seawave.*
- 10. Coconut and Sago leaf on Regency's Symbol symbolize that Coconut symbolize plantation commodity and Sago symbolize primary food of Halmahera Timur Regency's people and Maluku Utara's people generally.*

11. *Soil on Regency's Symbol symbolize mine, means big mining potency.*
12. *Parang and Salawaku on Regency's Symbol symbolize armament to chase away colonizer from Halmahera Timur Land notably and Maluku Utara generally.*
13. *Circle on Regency's Symbol symbolize protection.*
14. *Number "2003" under Regency's Symbol name symbolize existing year of Halmahera Timur Regency.*

### *Meaning*

1. *Coconut and Sago leaf line motion reveal growing Region.*
2. *White and red color of shield's sideline mean Indonesia's Flag.*
3. *Light green color of Regency's Symbol symbolize forestry potency.*
4. *Golden color of Paddy symbolize glory, victory and cheerful.*
5. *White color of island symbolize holiness. Halmahera Timur Regency's society although have a difference of ethnical, they have one purpose to build up Halmahera Timur Regency one step ahead of other Regency in Maluku Utara Provincial.*
6. *Blue color of true ocean color, have tranquilize effect, mean though still at young age Halmahera Timur Regency will have calm society, bookish and have a good character.*
7. *Red color of Kora-Kora Boat symbolize braveness mean take resoluteness bravely in fighting for civil's right, pleading propriety, speak in good faith, eradicate corruption, collusion and nepotisme, and upholding justice bravely.*
8. *Green color of Coconut and Sago Leaf symbolize fertility, mean that Halmahera Timur Regency with all of big nature resource potency, thrive and benefited for prosperity.*
9. *Deep brown color of soil symbolize valuable mining potency in Halmahera Timur Regency's land.*
10. *Parang and Salawaku have historical value, also mean :*
  - *Parang mean sharpness of thinking and critical in propriety. Halmahera Timur Regency will establish human resource that good in all aspect which have critical attitude in propriety, bookish and have a good character.*

- *Salawaku as shield mean that Halmahera Timur Regency development following positive globalization development value and discard negative effect from outside that can damage nation fundamental.*
- 11. *Yellow color of year number "2003" symbolize victory and glory.*
- 12. *Circle symbolize protection, mean that all of Regional potency that protected and benefited for prosperity.*
- 13. *Ribbon, mean protecting Halmahera Timur's people in actualizing unity with spirit of mutual assistance.*
- 14. *Wave line mean waters and seawave.*
- 15. *Four mountain mean that Halmahera Timur Regency have four district.*
- 16. *Kora-Kora Boat mean armament to give peacefulness.*

*Regency's Symbol reflecting harmonious color combination with mean of element :*

- a. *White mean pure, holiness expression, sincere, willingness, belief.*
- b. *Yellow mean willingness expression that faithful, high and noble.*



## VISI DAN MISI PEMBANGUNAN KABUPATEN HALMAHERA TIMUR

### Visi Pembangunan

"Terwujudnya Kabupaten Halmahera Timur Yang Maju, Mandiri, dan Sejahtera"

### Misi Pembangunan

1. Meningkatkan Masyarakat Yang Maju dan Berdaya Saing
2. Mewujudkan Masyarakat yang Mandiri
3. Mewujudkan Masyarakat yang Sejahtera
4. Mewujudkan Masyarakat yang Harmonis dan Agamis
5. Mewujudkan Pemerintahan yang Baik dan Bersih.

<http://halmimkab.bps.go.id>

## DAFTAR ISI / CONTENTS

	Halaman Page
Halaman Judul <i>Title Pages</i>	i
Katalog <i>Catalog</i>	ii
Sambutan Bupati Kabupaten Halmahera Timur <i>Foreword by Regent of Halmahera Timur Regency</i>	v
Kata Pengantar <i>Preface</i>	vii
Peta Administrasi Kabupaten Halmahera Timur <i>Administration Map of Halmahera Timur Regency</i>	ix
Foto Bupati Kabupaten Halmahera Timur <i>Picture of Halmahera Timur Regency's Regent</i>	xi
Foto Wakil Bupati Kabupaten Halmahera Timur <i>Picture of Halmahera Timur Regency's Regent</i>	xiii
Lambang Kabupaten Halmahera Timur <i>Halmahera Timur Regency's Symbol</i>	xv
Penjelasan Lambang Kabupaten Halmahera	xvi

Timur		
	<i>Explanation of Halmahera Timur Regency's Symbol</i>	
Visi dan Misi Pembangunan Kabupaten Halmahera Timur	<i>Halmahera Timur Regency's Development Vision and Mission</i>	xxiii
Daftar Isi	<i>Contents</i>	xxv
Daftar Gambar	<i>List of Figures</i>	xxix
Daftar Tabel	<i>List of Tables</i>	xxxvii
Penjelasan Umum	<i>Explanatory Notes</i>	lv
Bab I	Keadaan Geografi dan Iklim <i>Geographical And Climate Situation</i>	1
Bab II	Pemerintahan <i>Governance</i>	25
Bab III	Penduduk dan Tenaga Kerja <i>Population and Employment</i>	57
Bab IV	Sosial <i>Sosial</i>	73

Bab V	Pertanian <i>Agriculture</i>	103
Bab VI	Perindustrian, Pertambangan dan Energi <i>Manufacturing, Mining and Energy</i>	147
Bab VII	Perdagangan <i>Commerce</i>	161
Bab VIII	Transportasi dan Komunikasi <i>Transportation and Communication</i>	171
Bab IX	Hotel, Rumah Makan dan Pariwisata <i>Hotel, Restaurant and Tourism</i>	189
Bab X	Keuangan dan Harga-Harga <i>Finance and Prices</i>	203
Bab XI	Produk Domestik Regional Bruto <i>Gross Domestic Regional Product</i>	215

<http://halmimkab.bps.go.id>

## DAFTAR GAMBAR / LIST OF FIGURES

	Halaman Page
Peta Administrasi Kabupaten Halmahera Timur <i>Administration Map of Halmahera Timur Regency</i>	ix
Foto Bupati Kabupaten Halmahera Timur <i>Picture of Halmahera Timur Regency's Regent</i>	xi
Lambang Kabupaten Halmahera Timur <i>Halmahera Timur Regency's Symbol</i>	xv

## KEADAAN GEOGRAFI DAN KEADAAN IKLIM / GEOGRAPHICAL AND CLIMATE SITUATION

1.1	Persentase Luas Daratan dan Luas Lautan di Kabupaten Halmahera Timur, 2013 <i>Percentage of Land Territory and Sea Territory in Halmahera Timur Regency, 2013</i>	6
1.2	Luas Wilayah Menurut Kecamatan di Kabupaten Halmahera Timur, 2013 <i>Area and Administrative Regions by District in Halmahera Timur Regency, 2013</i>	7
1.3	Suhu Udara Maksimum, Minimum dan Rata-Rata menurut Bulan di Stasiun Pengamatan Ternate, 2013 <i>Minimum, Average and Maximum Temperature of by Month in Ternate Observation Station, 2013</i>	8

1.4	Curah Hujan dalam Bulan di Stasiun Observasi Ternate, 2013 <i>Number of Precipitation and Number of Rain Days Month in Ternate Observation Station, 2013</i>	9
-----	-----------------------------------------------------------------------------------------------------------------------------------------------------------------	---

#### PEMERINTAHAN / GOVERNANCE

2.1	Jumlah Desa Dirinci per Kecamatan di Kabupaten Halmahera Timur, 2013 <i>Number of Villages by District in Halmahera Timur Regency, 2013</i>	29
2.2	Komposisi Keanggotaan DPRD Kabupaten Halmahera Timur menurut Partai Politik, 2013 <i>Composition of Regional Parliament Membership of Halmahera Timur Regency by Political Party, 2013</i>	30
2.3	Banyaknya Pegawai Negeri Sipil di Lingkungan Pemerintah Daerah Kabupaten Halmahera Timur menurut Pendidikan Tertinggi yang Ditamatkan, 2013 <i>Number of Civil Servants in Halmahera Timur Regency Local Government by Educational Attainment, 2013</i>	31

#### PENDUDUK DAN KETENAGAKERJAAN / POPULATION AND EMPLOYMENT

3.1.1	Jumlah Penduduk Kabupaten Halmahera Timur, 2007-2013 <i>Population of Halmahera Timur Regency, 2007-2013</i>	62
3.1.2	Jumlah Penduduk Dirinci per Kecamatan dan Jenis Kelamin Kabupaten Halmahera Timur, 2013 <i>Number of Population by District and Sex in Halmahera Timur Regency, 2013</i>	63
3.1.3	Piramida Penduduk Kabupaten Halmahera Timur, 2013 <i>Population Pyramid of Halmahera Timur Regency, 2013</i>	64



- 3.2.1 Penduduk 15 Tahun Keatas menurut Status Pekerjaan Kabupaten Halmahera Timur, 2013  
*The Up To 15 Years Old People by Working Status in Halmahera Timur Regency, 2013* 65
- 3.2.2 Jenis Pekerjaan Penduduk Berumur 15 Tahun Keatas yang Bekerja di Kabupaten Halmahera Timur, 2013  
*The Job Categories of Up to 15 years Old in Halmahera Timur in 2013* 66

#### SOSIAL / SOCIAL

- 4.1.1 Jumlah Guru dan Murid Sekolah di Lingkungan Departemen Pendidikan Nasional dan Departemen Agama menurut Tingkat Pendidikan Kabupaten Halmahera Timur, 2013  
*Number of Teachers and Students of School Under The Ministry National Education and The Ministry of Religion by School Level Halmahera Timur Regency, 2013* 77
- 4.1.2 Jumlah Fasilitas Tenaga Medis (orang) Menurut Jenis dan Kecamatan di Kabupaten Halmahera Timur, 2013  
*Number of Medical Labor by Kinds and District in Halmahera Timur Regency, 2013* 78
- 4.2.1 Banyaknya Penderita Cacat Mental, Cacat Tubuh, Tuna Netra, Tuna Rungu, Tuna Wicara menurut Jenisnya di Kabupaten Halmahera Timur, 2013  
*Number of Mental Deficiency, Paralyzed, Blind, Deaf and Dumb People by Kinds of Halmahera Timur Regency, 2013* 79
- 4.2.2 Proporsi Metode Kontrasepsi yang Digunakan di Kabupaten Halmahera Timur, 2013  
*Proportion of Contraception Method of Halmahera Timur Regency, 2013* 80

## PERTANIAN / AGRICULTURE

- 5.1.1 Luas Lahan Sawah dan Bukan Sawah (Ha) Menurut Kecamatan di Kabupaten Halmahera Timur, 2013  
*Area of Wet Land and Others (Ha) by District Halmahera Timur Regency, 2013* 108
- 5.1.2 Luas Panen dan Produksi Padi Menurut Kecamatan Kabupaten Halmahera Timur, 2013  
*Harvest Area, Production of Paddy (Wet Land) by District Halmahera Timur Regency, 2013* 109
- 5.3.1 Produksi Hasil Perkebunan Kabupaten Halmahera Timur, 2013  
*The Production of Estates by Categories in Halmahera Timur Regency, 2013* 110
- 5.5.1 Produksi Perikanan Tangkap dan Budidaya tiap Kecamatan Di Kabupaten Halmahera Timur 2013  
*Production of Fishing and Cultivation by District in Halmahera Timur Regency, 2013* 111
- 5.6.1 Produksi Ternak dan Populasi Unggas menurut Kecamatan Kabupaten Halmahera Timur, 2013  
*Husbandry and Poultry Population by District Halmahera Timur Regency, 2013* 112

## PERINDUSTRIAN, PERTAMBANGAN DAN ENERGI / MANUFACTURE AND ENERGY

- 6.1.1 Banyaknya Perusahaan, Tenaga Kerja, menurut Kecamatan Kabupaten Halmahera Timur, 2013  
*Number of Establishments, Workers Engaged by District Halmahera Timur Regency, 2013* 151
- 6.2.1 Produksi Pertambangan Bijih Nikel (m.ton) Kabupaten Halmahera Timur, 2010-2013  
*Mineral Production of Ore Nickel (m.ton) Halmahera Timur Regency, 2008-2013* 152

## PERDAGANGAN/ COMMERCE

- 7.1.1 Persentase Jumlah Pedagang menurut Skala Perdagangan Kabupaten Halmahera Timur, 2013  
*Number of Commerce by scale in Halmahera Timur Regency, 2013* 164
- 7.2.1 Jumlah Koperasi dan Anggotanya di Kabupaten Halmahera Timur, 2013  
*Number of Cooperative and Member in Halmahera Timur Regency, 2013* 165

## TRANSPORTASI DAN KOMUNIKASI / TRANSPORTATION AND COMMUNICATION

- 8.1 Persentase Keadaan Permukaan Jalan Menurut Jenis Permukaan di Kabupaten Halmahera Timur, 2013  
*Percentage of Condition of Road by Surface in Halmahera Timur Regency, 2013* 176
- 8.1.1 Persentase Kendaraan Bermotor menurut Jenis Kendaraan Kabupaten Halmahera Timur, 2013  
*Percentage of Motor Vehicle by Type of Vehicle Halmahera Timur Regency, 2013* 177

## HOTEL, RUMAH MAKAN DAN PARIWISATA / HOTEL, RESTAURANT AND TOURISM

- 9.1.1 Jumlah Akomodasi, Kamar, dan Tempat Tidur Penginapan di Halmahera Timur, 2013  
*The Number of Accomodation, Room, and Bed at Hotel in* 192

*Halmahera Timur Regency, 2013*

9.1.2	Jumlah Rumah Makan beserta Meja dan Kursi yang Dimiliki di Kabupaten Halmahera Timur, 2013 <i>The Number of Restaurant, Table, and Chair in Halmahera Timur, 2013</i>	193
-------	--------------------------------------------------------------------------------------------------------------------------------------------------------------------------	-----

KEUANGAN / FINANCE

10.1	Persentase Realisasi Penerimaan Pemerintah Kabupaten Halmahera Timur, 2013 <i>Percentage of Government Income Realization of Halmahera Timur Regency, 2013</i>	206
------	-------------------------------------------------------------------------------------------------------------------------------------------------------------------	-----

10.2	Realisasi Penerimaan dan Realisasi Pengeluaran Rutin Pemerintah Daerah Kabupaten Halmahera Timur (rupiah), 2010-2013 <i>Revenue Realization and Routine Expenditure Realization of Halmahera Timur Regency Local Government (rupiahs), 2010-2013</i>	207
------	---------------------------------------------------------------------------------------------------------------------------------------------------------------------------------------------------------------------------------------------------------	-----

PRODUK DOMESTIK REGIONAL BRUTO /  
GROSS DOMESTIC REGIONAL PRODUCT

11.1	Produk Domestik Regional Bruto Kabupaten Halmahera Timur Atas Dasar Harga Berlaku dan Konstan 2000 Tahun 2010-2013 (juta rupiah) <i>Gross Domestic Regional Product of Halmahera Timur Regency at Current Market Price and 2000 Constant Market Price in 2010- 2013 (million rupiahs)</i>	219
------	----------------------------------------------------------------------------------------------------------------------------------------------------------------------------------------------------------------------------------------------------------------------------------------------	-----

11.2	Persentase Produk Domestik Regional Bruto Kabupaten Halmahera Timur Menurut Sektor Atas Dasar Harga Berlaku 2013 <i>Percentages of Sectoral Gross Domestic Regional Product of Halmahera Timur Regency at Current Market Price in 2013</i>	220
11.3	Laju Pertumbuhan Produk Domestik Bruto Menurut Lapangan Usaha di Kabupaten Halmahera Timur Tahun 2013 <i>Growth Rate of Gross Domestic Regional Product by Sector In Halmahera Timur Regency in 2013</i>	221

<http://haltimkab.bps.go.id>

<http://halmimkab.bps.go.id>

DAFTAR TABEL / LIST OF TABLES

		Halaman Page
KEADAAN GEOGRAFIS DAN KEADAAN IKLIM / GEOGRAPHICAL AND CLIMATE SITUATION		
1.1.1	Letak Geografis Kabupaten Halmahera Timur, 2013 <i>Geographical Location of Halmahera Timur Regency, 2013</i>	10
1.1.2	Gambaran Kabupaten Halmahera Timur, 2013 <i>Description of Halmahera Timur Regency, 2013</i>	11
1.1.3	Luas Wilayah Menurut Kecamatan di Kabupaten Halmahera Timur, 2013 <i>Area and Administrative Regions by District in Halmahera Timur Regency, 2013</i>	12
1.1.4	Nama dan Luas Pulau dan Kepulauan Dirinci per Kecamatan di Kabupaten Halmahera Timur, 2013 <i>Name and Area of Islands and Archipelago by District in Halmahera Timur Regency, 2013</i>	13
1.1.5	Nama Ibukota Kecamatan dan Jarak ke Ibukota Kabupaten Menurut Kecamatan di Kabupaten Halmahera Timur, 2013 <i>Name of District's Capital and Distance to Regency's Capital by District in Halmahera Timur Regency, 2013</i>	15
1.1.6	Nama Gunung menurut Desa di Kabupaten Halmahera Timur, 2013 <i>Name of Mountains by Village in Halmahera Timur Regency, 2013</i>	16
1.1.7	Nama Sungai menurut Daerah Aliran di Kabupaten Halmahera Timur, 2013 <i>Name of Rivers by Flow Area in Halmahera Timur Regency, 2013</i>	17

1.2.1	<p>Rata-Rata Suhu Udara, Kelembaban, Tekanan Udara, Kecepatan Angin, Curah Hujan dan Penyinaran Matahari di Stasiun Pengamatan Ternate, 2013</p> <p><i>Average of Temperature, Humidity, Atmospheric Pressure, Wind Velocity, Precipitation and Irradiating of Sun in Ternate Observation Station, 2013</i></p>	19
1.2.2	<p>Suhu Udara Maksimum, Minimum dan Rata-Rata di Kabupaten Halmahera Timur menurut Bulan di Stasiun Pengamatan Ternate, 2013</p> <p><i>Minimum, Average and Maximum Temperature of Halmahera Timur Regency by Month in Ternate Observation Station, 2013</i></p>	20
1.2.3	<p>Rata-Rata Tekanan Udara, Kecepatan Angin dan Penyinaran Matahari Kabupaten Halmahera Timur menurut Bulan di Stasiun Pengamatan Ternate, 2013</p> <p><i>Average of Atmospheric Pressure, Wind Velocity and Irradiating of Sun of Halmahera Timur Regency by Month in Ternate Observation Station, 2013</i></p>	21
1.2.4	<p>Kecepatan dan Arah Angin dalam Bulan di Stasiun Observasi Ternate, 2013</p> <p><i>Wind Velocity and Wind Direction by Month in Ternate Observation Station, 2013</i></p>	22
1.2.5	<p>Curah Hujan dalam Bulan di Stasiun Observasi Ternate, 2013</p> <p><i>Number of Precipitation and Number of Rain Days Month in Ternate Observation Station, 2013</i></p>	23



## PEMERINTAHAN / GOVERNANCE

2.1.1	Nama Kecamatan dan Desa di Kabupaten Halmahera Timur, 2013 <i>Names of Village and District Leader of Halmahera Timur Regency, 2013</i>	32
2.2.1	Banyaknya Calon Legislatif terpilih dalam Pemilihan Umum di Kab. Halmahera Timur Menurut Partai Politik dan Jenis Kelamin dalam Pemilihan Umum, 2013 <i>Number of Chosen Legislative Candidate on Public Election in Halmahera Timur Regency According to Political Party and Gender in Public Elections, 2013</i>	36
2.2.2	Jumlah Anggota Dewan Perwakilan Rakyat Daerah Kabupaten Halmahera Timur menurut Fraksi dan Jenis Kelamin, 2013 <i>Number of Regional Parliament's Membership of Halmahera Timur Regency by Faction and Gender, 2013</i>	37
2.2.3	Komposisi Keanggotaan DPRD Kabupaten Halmahera Timur Berdasarkan Komisi, 2013 <i>Number of Palement's Membership by Commitee , 2013</i>	38
2.2.4	Banyaknya Putusan DPRD Kabupaten Halmahera Timur <i>Number of Law Issued by Parlement in Halmahera Timur</i>	39
2.2.5	Jurnal DPRD Kabupaten Halmahera Timur, 2013 <i>Halmahera Timur Parlement's Journal, 2013</i>	40
2.2.6	Jurnal DPRD Kabupaten Halmahera Timur, 2013 <i>Halmahera Timur Parlement's Journal, 2013</i>	42
2.3.1	Nama-nama Bupati Kepala Daerah dan Sekretaris Wilayah Daerah Tingkat II Halmahera Timur dari 2003 - 2013 <i>Names of Regent Regional Leader and Secretary of Second Level Regional Area of Halmahera Timur from 2003 - 2013</i>	43

2.3.2	<p>Banyaknya Pegawai Negeri Sipil di Lingkungan Pemerintah Daerah Kabupaten Halmahera Timur menurut Unit Organisasi / Nama Dinas / Nama Badan Dibawah Pejabat Eselon II dan Jenis Kelamin, 2013</p> <p><i>Number of Civil Servants in Halmahera Timur Regency Local Government by Governmental Offices Under 2nd Echelon Officials and Gender, 2013</i></p>	44
2.3.3	<p>Banyaknya Pegawai Negeri Sipil di Lingkungan Pemerintah Daerah Kabupaten Halmahera Timur menurut Tingkat Kepangkatan / Golongan dan Jenis Kelamin, 2013</p> <p><i>Number of Civil Servants in Halmahera Timur Regency Local Government by Faction Level and Gender, 2013</i></p>	48
2.3.4	<p>Banyaknya Pegawai Negeri Sipil di Lingkungan Pemerintah Daerah Kabupaten Halmahera Timur menurut Pendidikan Tertinggi yang Ditamatkan dan Jenis Kelamin, 2013</p> <p><i>Number of Civil Servants in Halmahera Timur Regency Local Government by Educational Attainment and Gender, 2013</i></p>	49
2.3.5	<p>Banyaknya Penerima Pensiun Kabupaten Halmahera Timur, 2013</p> <p><i>Number of Pension Receiver Halmahera Timur Regency, 2013</i></p>	50
2.3.6	<p>Jumlah Pegawai Negeri Sipil Menurut Instansi dan Golongan Kepangkatan pada Institusi Vertikal di Kabupaten Halmahera Timur, 2013</p> <p><i>Number of Civil Servants on Vertical Institution by Institution and Faction Level in Halmahera Timur Regency, 2013</i></p>	51
2.4.1	<p>Nama-Nama Kepala Desa dan Camat Kabupaten Halmahera Timur, 2013</p> <p><i>Names of Village and District Leader of Halmahera Timur Regency, 2013</i></p>	52

PENDUDUK DAN KETENAGAKERJAAN /  
*POPULATION AND EMPLOYMENT*

3.1.1	Jumlah Penduduk menurut Kecamatan, Jenis Kelamin dan Rasio Jenis Kelamin Kabupaten Halmahera Timur, 2013 <i>Population by District, Gender and Gender Ratio Halmahera Timur Regency, 2013</i>	67
3.1.2.	Luas Daerah, Jumlah Penduduk dan Kepadatan Penduduk menurut Kecamatan Kabupaten Halmahera Timur, 2013 <i>The Total Area, Population and Population Density by District Halmahera Timur Regency, 2013</i>	68
3.2.1	Banyaknya Pendaftaran, Penempatan dan Permintaan Tenaga Kerja menurut Jenis Kelamin dan Bulan Kabupaten Halmahera Timur, 2013 <i>Number of Registration, Placement and Demand of Manpower by Gender and Month Halmahera Timur Regency, 2013</i>	69
3.2.2	Pemukiman Transmigrasi Kabupaten Halmahera Timur, 2013 <i>Transmigration Settlement Halmahera Timur Regency, 2013</i>	70
3.2.3	Penduduk Berumur 15 Tahun Keatas yang Bekerja, Pengangguran dan Bukan Angkatan Kerja Kabupaten Halmahera Timur, 2013 <i>Population 15 Years of Age and Over who Worked, Unemployment and Not Economically Active of Halmahera Timur Regency, 2013</i>	71

## SOSIAL / SOCIAL

- 4.1.1 Sekolah, Guru dan Murid Sekolah Dasar (SD) di Lingkungan Departemen Pendidikan Nasional menurut Kecamatan Kabupaten Halmahera Timur, 2013  
*Number of Schools, Teachers and Students in Primary School under The Ministry of National Education by District Halmahera Timur Regency, 2013* 81
- 4.1.2 Sekolah, Guru dan Murid Sekolah Menengah Tingkat Pertama (SMTP) di Lingkungan Departemen Pendidikan Nasional menurut Kecamatan Kabupaten Halmahera Timur, 2013  
*Number of Schools, Teachers and Students in Junior High School under The Ministry of National Education by District Halmahera Timur Regency, 2013* 82
- 4.1.3 Sekolah, Guru dan Murid Sekolah Menengah Tingkat Atas (SMTA) di Lingkungan Departemen Pendidikan Nasional menurut Kecamatan Kabupaten Halmahera Timur, 2013  
*Number of Schools, Teachers and Students in Senior High School under The Ministry of National Education by District Halmahera Timur Regency, 2013* 83
- 4.1.4 Sekolah, Guru dan Murid Sekolah Menengah Kejuruan (SMK) di Lingkungan Departemen Pendidikan Nasional menurut Kecamatan Kabupaten Halmahera Timur, 2013  
*Number of Schools, Teachers and Students in Vocational Senior High School under The Ministry of National Education by District Halmahera Timur Regency, 2013* 84
- 4.1.5 Sekolah, Guru dan Murid Madrasah Ibtidaiyah di Lingkungan Departemen Agama menurut Kecamatan Kabupaten Halmahera Timur, 2013  
*Number of Schools, Teachers and Students in Islam Primary School under The Ministry of Religion by District Halmahera Timur Regency, 2013* 85

4.1.6	<p>Sekolah, Guru dan Murid Madrasah Tsanawiyah di Lingkungan Departemen Agama menurut Kecamatan Kabupaten Halmahera Timur, 2013</p> <p><i>Number of Schools, Teachers and Students in Islam Junior High School under The Ministry of Religion by District Halmahera Timur Regency, 2013</i></p>	86
4.1.7	<p>Sekolah, Guru dan Murid Madrasah Aliyah di Lingkungan Departemen Agama menurut Kecamatan Kabupaten Halmahera Timur, 2013</p> <p><i>Number of Schools, Teachers and Students in Islam Senior High School under The Ministry of Religion by District Halmahera Timur Regency, 2013</i></p>	87
4.2.1	<p>Banyaknya Rumah Sakit, Puskesmas dan Puskesmas Pembantu menurut Kecamatan Kabupaten Halmahera Timur, 2013</p> <p><i>Number of Hospitals, Local Government Clinic and Sub Local Government Clinic by District Halmahera Timur Regency, 2013</i></p>	88
4.2.2	<p>Banyaknya Tenaga Kesehatan menurut Kecamatan Kabupaten Halmahera Timur, 2013</p> <p><i>Number of Medical Labor by District Halmahera Timur Regency, 2013</i></p>	90
4.2.3	<p>Banyaknya Jamaah Haji menurut Kecamatan Kabupaten Halmahera Timur, 2013</p> <p><i>Number of Pilgrims by District Halmahera Timur Regency, 2013</i></p>	91
4.2.4	<p>Banyaknya Taman Pengajian Al Quran (TPA) menurut Kecamatan Kabupaten Halmahera Timur, 2013</p> <p><i>Number of Al Quran Training Centres (ATC) by District Halmahera Timur Regency, 2013</i></p>	92
4.2.5	<p>Banyaknya Tempat Peribadatan menurut Kecamatan Kabupaten Halmahera Timur, 2013</p> <p><i>Number of Religious Service Place by District Halmahera</i></p>	93

*Timur Regency, 2013*

4.2.6	Banyaknya Penderita Cacat Mental, Cacat Tubuh, Tuna Netra, Tuna Rungu, Tuna Wicara menurut Kecamatan Kabupaten Halmahera Timur, 2013 <i>Number of Mental Deficiency, Paralyzed, Blind, Deaf and Dumb People by District Halmahera Timur Regency, 2013</i>	94
4.2.7	Banyaknya Penderita Penyakit menurut Jenis Penyakit Kabupaten Halmahera Timur, 2013 <i>Number of Patients by Type of Disease Halmahera Timur Regency, 2013</i>	95
4.3.1	Banyaknya Gangguan Ketertiban/Keamanan Masyarakat menurut Kecamatan Kabupaten Halmahera Timur, 2013 <i>Number of Maltreatment by District Halmahera Timur Regency, 2013</i>	96
4.3.2	Banyaknya Surat Izin Mengemudi (SIM) yang dikeluarkan Kabupaten Halmahera Timur, 2013 <i>Number of Driver Licences are issued in Halmahera Timur Regency, 2013</i>	97
4.3.3	Banyaknya Kecelakaan Lalu lintas dan Kerugian Materi di Kabupaten Halmahera Timur, 2013 <i>Number of Accident and Lossing Material in Halmahera Timur Regency, 2013</i>	98
4.3.4	Banyaknya Anggota Kepolisian menurut Kecamatan Kabupaten Halmahera Timur, 2013 <i>Number of Police Officer by District Halmahera Timur Regency, 2013</i>	99
4.4.1	Banyaknya Pos dan Klinik KB, menurut Kecamatan Kabupaten Halmahera Timur, 2013 <i>Number of Family Planning Posts and Clinics by District Halmahera Timur Regency, 2013</i>	100

4.4.2	Banyaknya Pos dan Klinik KB, menurut Kecamatan Kabupaten Halmahera Timur, 2013 <i>Number of Family Planning Posts and Clinics by District Halmahera Timur Regency, 2013</i>	102
-------	--------------------------------------------------------------------------------------------------------------------------------------------------------------------------------	-----

#### PERTANIAN / AGRICULTURE

5.1.1	Luas Lahan Sawah dan Bukan Sawah (Ha) menurut Kecamatan Kabupaten Halmahera Timur, 2013 <i>Area of Wet Land and Others (Ha) by District Halmahera Timur Regency, 2013</i>	113
5.1.2	Luas Lahan Sawah (Ha) menurut Kecamatan dan Jenis Pengairan Kabupaten Halmahera Timur, 2013 <i>Area of Wet Land (Ha) by District and Type of Irrigation Halmahera Timur Regency, 2013</i>	114
5.1.3	Luas Lahan Bukan Sawah (Ha) menurut Kecamatan dan Penggunaannya Kabupaten Halmahera Timur, 2013 <i>Area of Not Wet Land (Ha) by District and Use Halmahera Timur Regency, 2013</i>	115
5.1.4	Luas Panen, Produksi dan Produktivitas Padi (Padi Sawah dan Padi Ladang) menurut Kecamatan Kabupaten Halmahera Timur, 2013 <i>Harvested Area, Production and Productivity of Paddy (Wetland and Dryland) by District Halmahera Timur Regency, 2013</i>	116
5.1.5	Luas Panen dan Produksi Palawija menurut Kecamatan Kabupaten Halmahera Timur, 2013 <i>Harvested Area and Production of Secondary Food Crops by District Halmahera Timur Regency, 2013</i>	117
5.2.1	Luas Panen dan Produksi Sayur-Sayuran menurut Kecamatan Kabupaten Halmahera Timur, 2013 <i>Harvested Area and Production of Vegetables by District</i>	119

*Halmahera Timur Regency, 2013*

5.2.2	Luas Panen dan Produksi Buah-Buahan menurut Kecamatan Kabupaten Halmahera Timur, 2013 <i>Harvested Area and Production of Fruits by District Halmahera Timur Regency, 2013</i>	124
5.2.3	Luas Panen dan Produksi Tanaman Biofarmaka menurut Kecamatan Kabupaten Halmahera Timur, 2013 <i>Harvested Area and Production of Medicinal Plants by District Halmahera Timur Regency, 2013</i>	129
5.3.1	Luas Tanaman dan Produksi Perkebunan menurut Kecamatan Kabupaten Halmahera Timur, 2013 <i>Planted Area and Production of Estates by District Halmahera Timur Regency, 2013</i>	131
5.4.1	Luas Kawasan Hutan (Ha) menurut Kecamatan Kabupaten Halmahera Timur, 2013 <i>Forest Area (Ha) by District Halmahera Timur Regency, 2013</i>	134
5.4.2	Luas Rencana dan Realisasi Kegiatan Penghijauan (Ha) menurut Kecamatan Kabupaten Halmahera Timur, 2013 <i>Planned and Realization of Regreening Areas (Ha) by District Halmahera Timur Regency, 2013</i>	136
5.4.3	Produksi Kayu Hutan menurut Jenis Produksi (m3) Kabupaten Halmahera Timur, 2013 <i>Timber Production by Type of Product (m3) Halmahera Timur Regency, 2013</i>	137
5.4.4	Jumlah Perusahaan di Bidang Kehutanan dan Produksi menurut Kecamatan di Kabupaten Haltim 2013 <i>The Number of Logging Explorate Cooperation and Production by Resident in Halmahera Timur Regency 2013</i>	138
5.5.1	Populasi Ternak menurut Kecamatan Kabupaten Halmahera	139



	Timur, 2013 <i>Livestock Population by District Halmahera Timur Regency, 2013</i>	
5.5.2	Populasi Unggas menurut Kecamatan Kabupaten Halmahera Timur, 2013 <i>Poultry Population by District Halmahera Timur Regency, 2013</i>	140
5.6.1	Produksi Perikanan Laut dan Perikanan Darat (ton) Menurut Kecamatan Kabupaten Halmahera Timur, 2013 <i>Production of Sea Fishery and Land Fishery by District Halmahera Timur Regency, 2013</i>	141
5.6.2	Produksi Perikanan menurut Jenis Perlakuan (ton) Kecamatan Kabupaten Halmahera Timur, 2013 <i>Production of Landed Fish by District Halmahera Timur Regency, 2013</i>	142
5.6.3	Banyaknya Perahu Penangkapan Ikan menurut Kecamatan Kabupaten Halmahera Timur, 2013 <i>Number of Fishing Boat by District Halmahera Timur Regency, 2013</i>	143
5.6.4	Banyaknya Nelayan menurut Kecamatan Kabupaten Halmahera Timur, 2013 <i>Number of Fishermans by District Halmahera Timur Regency, 2013</i>	144
5.6.5	Banyaknya Alat Penangkap Ikan menurut Kecamatan Kabupaten Halmahera Timur, 2013 <i>Number of Fishing Tools by District Halmahera Timur Regency, 2013</i>	145

6.1.1	Banyaknya Perusahaan dan Tenaga Kerja menurut Jenis Industri Kabupaten Halmahera Timur, 2013 <i>Number of Establishments and Workers Engaged by Type of Manufacturing Halmahera Timur Regency, 2013</i>	153
6.1.2	Banyaknya Perusahaan, Tenaga Kerja, dan Investasi (dalam Juta Rp) menurut Kecamatan Kabupaten Halmahera Timur, 2013 <i>Number of Establishments, Workers Engaged, and Investments Values by District Halmahera Timur Regency, 2013</i>	156
6.1.3	Banyaknya Perusahaan Industri menurut Kecamatan Kabupaten Halmahera Timur, 2013 <i>Number of Manufacturing Establishments by District Halmahera Timur Regency, 2013</i>	157
6.2.1	Produksi Pertambangan menurut Jenis Tambang Kabupaten Halmahera Timur, 2007-2010 <i>Mineral Production by Commodity Halmahera Timur Regency, 2007-2010</i>	158
6.2.2	Produksi Pertambangan menurut Perusahaan Tambang yang Aktif Kabupaten Halmahera Timur, 2013 <i>Mineral Production by Active Mining Cooperation in Halmahera Timur Regency, 2013</i>	159
6.3.1	Tenaga Listrik menurut Unit Kabupaten Halmahera Timur, 2008-2013 <i>Electrical Power by Units Halmahera Timur Regency 2008-2013</i>	160
PERDAGANGAN/ COMMERCE		
7.1.1	Banyaknya Pedagang menurut Skala Perdagangan di Kabupaten Halmahera Timur, 2013 <i>The Number of Commerce by Scale in Halmahera Timur Regency, 2013</i>	166

7.1.2	Banyaknya PT dan CV/Firma menurut Kedudukan di Kecamatan di Kabupaten Halmahera Timur, 2013 <i>Number of Establishments, by Legally Categories in Halmahera Timur Regency, 2013</i>	167
7.2.1	Banyaknya Koperasi dan Anggota menurut Kecamatan Kabupaten Halmahera Timur, 2013 <i>Number of Cooperatives and Members by District Halmahera Timur Regency, 2013</i>	168
7.2.2	Banyaknya Usaha Mikro, Kecil dan Menengah (UMKM) menurut Kecamatan Kabupaten Halmahera Timur, 2012-2013 <i>Number of Micro, Small and Medium Scale Establishments by District Halmahera Timur Regency, 2012-2013</i>	169
<p>TRANSPORTASI DAN KOMUNIKASI / TRANSPORTATION AND COMMUNICATION</p>		
8.1.1	Panjang Jalan menurut Jenis Permukaan, Kondisi Jalan, Kelas Jalan dan Pemerintahan yang Berwenang Mengelolanya (Km) di Kabupaten Halmahera Timur, 2013 <i>Length of the Road by Surface, Condition, Grades and Level of Government Responsibility (Km) in Halmahera Timur Regency, 2013</i>	178
8.1.2	Panjang Jalan menurut Jenis Permukaan, Kondisi Jalan, dan Pemerintahan yang Berwenang Mengelolanya (Km) Berdasarkan Kecamatan di Kabupaten Halmahera Timur, Tahun 2013 <i>Length of the Road by Surface, Condition, and Level of Government Responsibility (Km) by Districts in Halmahera Timur Regency, 2013</i>	179
8.1.3	Kendaraan Bermotor menurut Kecamatan dan Jenis	182

	Kendaraan Kabupaten Halmahera Timur, 2010-2013 <i>Motor Vehicle by District and Type of Vehicle Halmahera Timur Regency, 2011-2013</i>	
8.1.4	Kegiatan Pelabuhan Buli Kabupaten Halmahera Timur, 2011 – 2013 <i>Buli Harbour Activity Halmahera Timur Regency, 20011- 2013</i>	184
8.1.5	Kegiatan Bandara Kabupaten Halmahera Timur, 2011-2013 <i>Airport Activity Halmahera Timur Regency, 2011-2013</i>	185
8.2.1	Kegiatan Semua Pelayaran di Pelabuhan Buli Kabupaten Halmahera Timur 2013 <i>OverSeas Navigation activities at Buli Port in Halmahera Timur Regency, 2013</i>	186
8.2.2	Kegiatan Semua Pelayaran di Pelabuhan Subaim Kabupaten Halmahera Timur 2013 <i>OverSeas Navigation activities at Subaim Port in Halmahera Timur Regency, 2013</i>	187
	<b>HOTEL, RUMAH MAKAN DAN PARIWISATA / HOTEL, RESTAURANT AND TOURISM</b>	
9.1.1	Banyaknya Akomodasi, Kamar dan Tempat Tidur menurut Kecamatan Kabupaten Halmahera Timur, 2013 <i>Number of Accomodation, Room and Bed by District Halmahera Timur Regency, 2013</i>	194
9.1.2	Banyaknya Rumah Makan, Meja dan Kursi menurut Kecamatan Kabupaten Halmahera Timur, 2013 <i>Number of Restaurants, Tables and Chairs by District Halmahera Timur Regency, 2013</i>	195
9.2.1	Banyaknya Pengunjung Akomodasi menurut Kecamatan Kabupaten Halmahera Timur, 2013	196

*Number of Accomodation Visitors by District Halmahera Timur Regency, 2013*

9.2.2	Banyaknya Wisatawan menurut Bulan Kabupaten Halmahera Timur, 2008-2013 <i>Number of Tourists by Months Halmahera Timur Regency, 2008-2013</i>	197
9.2.3	Objek Wisata dan Budaya Kabupaten Halmahera Timur, 2013 <i>Tourism and Culture Halmahera Timur Regency, 2013</i>	198
<b>KEUANGAN / FINANCE</b>		
10.1.1	Realisasi Penerimaan Pemerintah Daerah Kabupaten Halmahera Timur (rupiah), 2010-2013 <i>Revenue Realization of Halmahera Timur Regency Local Government (rupiahs), 2010-2013</i>	208
10.1.2	Realisasi Pengeluaran Rutin Pemerintah Daerah Kabupaten Halmahera Timur (rupiah), 2010-2013 <i>Routine Expenditure Realization of Halmahera Timur Regency Local Government (rupiahs), 2010-2013</i>	209
10.1.3	Realisasi Pengeluaran Pembangunan Pemerintah Daerah Kabupaten Halmahera Timur (rupiah), 2010-2013 <i>Development Expenditure Realization of Halmahera Timur Regency Local Government (rupiahs), 2010-2013</i>	210
10.2.1	Banyaknya Kantor Bank Umum menurut Status Kabupaten Halmahera Timur, 2013 <i>Number of Public Bank Offices by Status Halmahera Timur Regency, 2013</i>	211
10.2.2	Rata-rata Harga Eceran Beberapa Jenis Barang di Kabupaten Halmahera Timur, 2013 <i>Average Retail Prices of Selected Goods in Halmahera Timur Regency, 2013</i>	212

PRODUK DOMESTIK REGIONAL BRUTO /  
GROSS DOMESTIC REGIONAL PRODUCT

11.1	Produk Domestik Regional Bruto Kabupaten Halmahera Timur Menurut Lapangan Usaha Atas Dasar Harga Berlaku Tahun 2007 - 2013 (juta rupiah) <i>Gross Domestic Regional Product of Halmahera Timur Regency by Sector at Current Market Price in 2010 – 2013 (million rupiahs)</i>	222
11.2	Produk Domestik Regional Bruto Kabupaten Halmahera Timur Menurut Lapangan Usaha Atas Dasar Harga Konstan 2000 Tahun 2010 - 2013 (juta rupiah) <i>Gross Domestic Regional Product of Halmahera Timur Regency by Sector at 2000 Constant Market Price in 2010 - 2013 (million rupiahs)</i>	223
11.3	Distribusi Persentase Produk Domestik Regional Bruto Kabupaten Halmahera Timur Atas Dasar Harga Berlaku Menurut Lapangan Usaha Tahun 2010 – 2013 (Persen) <i>Distribution of Percentage of The Sectoral GDRP of Halmahera Timur Regency at Current Market Price in 2010 - 2013 (Percent)</i>	224
11.4	Distribusi Persentase Produk Domestik Regional Bruto Kabupaten Halmahera Timur Atas Dasar Harga Konstan 2000 Menurut Lapangan Usaha Tahun 2010 – 2013 (Persen) <i>Percentage Distribution of Sectoral Gross Domestic Regional Product of Halmahera Timur Regency at Constant Market Price in 2010 – 2013 (Percent)</i>	225
11.5	Laju Pertumbuhan Produk Domestik Regional Bruto Kabupaten Halmahera Timur Menurut Lapangan Usaha Tahun 2010 - 2013 <i>Growth Rate of Gross Domestic Regional Product of Halmahera Timur Regency by Sector in 2010 – 2013</i>	226

11.6	Indeks Harga Implisit Produk Domestik Regional Bruto Kabupaten Halmahera Timur Menurut Lapangan Usaha Tahun 2010 - 2013 <i>Implicit Price Index of Gross Domestic Regional Product of Halmahera Timur Regency by Sector in 2010 – 2013</i>	227
11.7	Agregat PDRB dan Pendapatan Perkapita Kabupaten Halmahera Timur Atas Dasar Harga Berlaku Tahun 2012-2013 <i>GDRP Aggregates and Income per Capita of Halmahera Timur Regency at Current Market Price in 2012-2013</i>	228
11.8	Agregat PDRB dan Pendapatan Perkapita Kabupaten Halmahera Timur Atas Dasar Harga Berlaku Tahun 2012-2013 <i>GDRP Aggregates and Income per Capita of Halmahera Timur Regency at Current Market Price in 2012-2013</i>	229

<http://halmimkab.bps.go.id>



## PENJELASAN UMUM / EXPLANATORY NOTES

Tanda-tanda, satuan-satuan dan lain-lainnya yang digunakan dalam publikasi ini adalah sebagai berikut :

*Symbols measurement unit and other acronyms which are used in this publication, are as follows :*

### 1. TANDA-TANDA / SYMBOLS

Data belum tersedia/Data not yet available....	: ...
Data tidak tersedia/Data not available.....	: -
Data dapat diabaikan/Data negligible.....	: 0
Tanda desimal/Decimal point.....	: ,
Data tidak dapat ditampilkan	: NA
Angka sementara/Final.....	: x)
Angka sangat sementara/Preliminary.....	: xx)
Angka sangat-sangat sementara/Advance...	: xxx)
Angka diperbaiki/Revised figures.....	: r)
Angka perkiraan/Estimated figures.....	: e)
Rupiah/Rupiahs .....	: Rp
Dollar Amerika/US Dollars .....	: \$
Meter/meter .....	: m
Meter persegi/meter per square.....	: m <sup>2</sup>
Meter kubik/meter cubic .....	: m <sup>3</sup>
Kilometer/meter .....	: km
Kilometer persegi/kilometer per square.....	: km <sup>2</sup>
Hektar/hectare .....	: ha

### 2. SATUAN / UNITS

Barrel/barrel .....	: 158,99liter/litres=1/6,2898m <sup>3</sup>
Botol/bottle.....	: 700 cc
Kilometer (km)/kilometers (km).....	: 1 000 meter/meters (m)
Kwintal (kw)/quintal (ql).....	: 100 kg
Liter (untuk beras)/litre (for rice).....	: 0,80 kg
Metricubic feet (mef)/metricubic feet.....	: 1/35,3 m <sup>3</sup>
Metric ton (m.ton)/metric ton (m.ton).....	: 0,98421 long ton = 1000 kg
Once (oz)/once (oz).....	: 28,31 gram/grams
Ton/ton.....	: 1 000 kg
Sak (untuk semen)/sack (for cement).....	: 40 kg atau/or 50 kg

Satuan lain : buah, bungkus, butir, helai/lembar, kaleng, batang, pulsa, ton kilometer (ton-km), jam, menit, persen (%)

Others units : unit, pack, number, pieces, tin, pulsa, ton-kilometres (ton-km), hour, minute, percents (%)

Perbedaan angka di belakang koma merupakan konsekuensi dari hasil pembulatan.

*The difference number in decimals is the consequences of rounding.*

### 3. SINGKATAN

<i>ABRI</i>	: Angkatan Bersenjata Republik Indonesia
<i>APBD</i>	: Anggaran Pendapatan dan Belanja Daerah
<i>APBN</i>	: Anggaran Pendapatan dan Belanja Negara
<i>BKN</i>	: Badan Kepegawaian Negara
<i>BKIA</i>	: Balai Kesehatan Ibu dan Anak
<i>BKPM</i>	: Badan Koordinasi Penanaman Modal
<i>BKKBN</i>	: Badan Koordinasi Keluarga Berencana Nasional
<i>BKPD</i>	: Bank Karya Produksi Desa
<i>BMG</i>	: Badan Meteorologi dan Geofisika
<i>DAU</i>	: Dana Alokasi Umum
<i>GBHN</i>	: Garis-Garis Besar Haluan Negara
<i>GDP</i>	: Gross Domestic Product
<i>GRDP</i>	: Gross Regional Domestic Product
<i>GWh</i>	: Giga Watt hour
<i>ILO</i>	: International Labor Organization
<i>IKKR</i>	: Industri Kecil dan Kerajinan Rumah tangga
<i>IUOTO</i>	: International Union Of Office Travel Organization
<i>IMF</i>	: International Monetary Fund
<i>IHPB</i>	: Indeks Harga Perdagangan Besar
<i>IHK</i>	: Indeks Harga Konsumen
<i>Jamsostek</i>	: Jamina Sosial Tenaga Kerja
<i>KB</i>	: Keluarga Berencana
<i>KKB</i>	: Klinik Keluarga Berencana
<i>KPPN</i>	: Kantor Penerimaan dan Perbendaharaan Negara
<i>KLUI</i>	: Klasifikasi Lapangan Usaha Indonesia
<i>KUD</i>	: Koperasi Unit Desa
<i>KWh</i>	: Kilowatt hour
<i>LDKP</i>	: Lembaga Dana dan Kredit Pedesaan
<i>LPS</i>	: Laporan Pemeriksaan Surveyer
<i>MWh</i>	: Megawatt hour
<i>NTP</i>	: Nilai Tukar Petani

### 3. GLOSSARY

<i>Indonesian Armed Force</i>
<i>The Budgeted Regional Revenues and Expenditures</i>
<i>The Budgeted Government Revenues and Expenditures</i>
<i>State Personnel Board</i>
<i>Maternal and Child Health Centers</i>
<i>Investment Coordinating Board</i>
<i>National Family Planning Coordinating Board</i>
-
<i>Meteorologi and Geophysical Boards</i>
<i>National Allocation Fund</i>
<i>National Development Guidelines</i>
<i>Gross Domestic Product</i>
<i>Gross Regional Domestic Product</i>
<i>GWh : Gigawatt hour</i>
<i>International Labor Organization</i>
<i>Small Scale and household Industry</i>
<i>International Union Of Office Travel Organization</i>
<i>International Monetary Fund</i>
<i>Wholesale Price index</i>
<i>Consumer Price Index</i>
<i>Worker Social Insurance</i>
<i>Family Planning</i>
<i>Family Planning Clinic</i>
<i>Office of the National Treasury</i>
<i>Indonesia Standard Industrial Classification</i>
<i>Village Cooperative</i>
<i>Kilowatt hour</i>
<i>Rural Credit Fund Institution</i>
<i>Surveyor's Inspection Report</i>
<i>Megawatt hour</i>
<i>Farmers Terms of Trade</i>

<i>ODA</i>	: <i>Official Development Assistance</i>	<i>Official Development Assistance</i>
<i>ONH</i>	: <i>Onghos Naik Haji</i>	<i>Expenses For pilgrimage to Mecca</i>
<i>PAM</i>	: <i>Perusahaan Air Minum</i>	<i>Municipal Water Corporation</i>
<i>PDB</i>	: <i>Produk Domestik Bruto</i>	<i>Produk Domestik Bruto</i>
<i>PEB</i>	: <i>Pemberitahuan Ekspor Barang</i>	<i>Export Declaration Form</i>
<i>Pertamina</i>	: <i>Perusahaan Pertambangan Minyak dan Gas Bumi Negara</i>	<i>Government Oil and Natural Gas Company</i>
<i>Perumnas</i>	: <i>Perumahan Nasional</i>	<i>National Urban Development Corporation</i>
<i>PIB</i>	: <i>Pemberitahuan Impor Barang</i>	<i>Import Declaration Form</i>
<i>PLN</i>	: <i>Perusahaan Listrik Negara</i>	<i>State Electricity Enterprise</i>
<i>PMA</i>	: <i>Penanaman Modal Asing</i>	<i>Foreign Investment</i>
<i>PMDN</i>	: <i>Penanaman Modal Dalam Negeri</i>	<i>Domestic Investment</i>
<i>PNS</i>	: <i>Pegawai Negeri Sipil</i>	<i>Civil Servant</i>
<i>Puskesmas</i>	: <i>Pusat Kesehatan Masyarakat</i>	<i>Public Health Centres</i>
<i>REI</i>	: <i>Real Estate Indonesia</i>	<i>Real Estate Indonesia – REI</i>
<i>RPH</i>	: <i>Rumah pemotongan Hewan</i>	<i>Slaughter House</i>
<i>SNSE</i>	: <i>Sistem Neraca Sosial Ekonomi</i>	<i>Social Accounting Matrix – SAM</i>
<i>Sakernas</i>	: <i>Survei Angkatan Kerja Nasional</i>	<i>National Labor Force Survey</i>
<i>SP</i>	: <i>Sensus Penduduk</i>	<i>Population Census</i>
<i>SITC</i>	: <i>Standard International Trade Code</i>	<i>Standard International Trade Code</i>
<i>Supas</i>	: <i>Survei Penduduk Antar Sensus</i>	<i>Inter Censal Population Survey</i>
<i>Susenas</i>	: <i>Survei Sosial Ekonomi Nasional</i>	<i>National Socio Economic Survey</i>
<i>TBM</i>	: <i>Tanaman Bahan Pangan</i>	<i>Medical Mobile Teams</i>
<i>TMK</i>	: <i>Team Medis keliling</i>	<i>Food Crops</i>
<i>TPAK</i>	: <i>Tingkat Partisipasi Angkatan Kerja</i>	<i>Labor Force Participation Rate</i>
<i>TPT</i>	: <i>Tingkat Pengangguran Terbuka</i>	<i>Open Unemployment Rate</i>
<i>WNI</i>	: <i>Warga Negara Indonesia</i>	<i>Indonesian Citizen</i>
<i>WNA</i>	: <i>Warga Negara Asing</i>	<i>Foreign Citizen</i>
<i>WTO</i>	: <i>World Trade Organization</i>	<i>World Trade Organization</i>
<i>FOB</i>	: <i>Free on Board</i>	<i>Free on Board</i>
<i>CIF</i>	: <i>Cost Insurance and Freight</i>	<i>Cost Insurance and Freight</i>

<http://halmimkab.bps.go.id>

1

# Geografi dan Iklim

*GEOGRAPHIC  
AND  
CLIMATE*



### 1.1 Keadaan Geografi

Secara astronomis Halmahera

Timur terletak antara 0040' - 104' Lintang Utara dan 126045' - 129030' Bujur Timur.

Berdasarkan posisi geografisnya, Kabupaten Halmahera Timur memiliki batas-batas : Utara – Kabupaten Halmahera Tengah dan Teluk Kao. Selatan Kabupaten Halmahera Tengah dan Kota Tidore Kepulauan. Barat – Teluk Kao dan Kota Tidore Kepulauan. Timur – Teluk Buli, Laut Halmahera dan Samudera Pasifik.

Kabupaten Halmahera Timur memiliki 10 Kecamatan dan menurut peraturan daerah (PERDA) Kabupaten Halmahera Timur Nomor 2 tahun 2012, tentang pembentukan desa, jumlah desa yang ada adalah 102 Desa, lebih rinci seperti berikut :

### 1.1 Geography Condition

*Astronomically, Halmahera*

*Timur is located between 0040' - 104' North Latitude dan 126045' - 129030' East Longitude.*

*In terms of geographic position, Halmahera Timur has boundaries as follows : North – Halmahera Tengah Regency and Kao bay; South - Halmahera Tengah Regency dan Tidore Kepulauan City; West – Teluk Kao dan Kota Tidore Kepulauan. Timur – Teluk Buli, Laut Halmahera dan Samudera Pasifik.*

*Halmahera Timur has 10 district and in terms of peraturan daerah (PERDA) Kabupaten Halmahera Timur Nomor 2 tahun 2012, on the establishment of village, number of villages there are 102 village, more detail as follows:*

**K**ecamatan Maba Selatan :

Bicoli, Kasuba, Waci, Peteley, Loleolamo, Gotowasi, Sil, Momole, dan Sowoli.

Kecamatan Kota Maba : Soagimalaha, Tewil, Maba Sangaji, Soa Sangaji, Wailukum, Soa Laipoh.

Kecamatan Maba : Buli Asal, Buli, Buli Karya, Wayafli, Sailal, Geltoli, Pekaulang, Teluk Buli, Baburino, dan Gamesan.

Kecamatan Maba Tengah : Beringin Lamo, Wayamli, Bebsili, Bangul, Miaf, Dorolamo, Maratana Jaya, Marasipno, Yawanli, Gaifoli, Babasaram, dan Tatangapu.

Kecamatan Maba Utara : Sosolat, Lolasita, Lili, Dorosago, Wasileo, Patlean, Pumlanga, Jara-Jara, Doromoi, Patlean Jaya.

Kecamatan Wasile Utara : Iga, Hilaitetor, Tatam, Labi-Labi, Bololo, Marimoi, Dowongi Jaya, dan Majiko Tongone.

**D**istrict Maba Selatan : Bicoli,

Kasuba, Waci, Peteley, Loleolamo, Gotowasi, Sil, Momole, and Sowoli.

District Kota Maba : Soagimalaha, Tewil, Maba Sangaji, Soa Sangaji, Wailukum, Soa Laipoh.

District Maba : Buli Asal, Buli, Buli Karya, Wayafli, Sailal, Geltoli, Pekaulang, Teluk Buli, Baburino, and Gamesan.

District Maba Tengah : Beringin Lamo, Wayamli, Bebsili, Bangul, Miaf, Dorolamo, Maratana Jaya, Marasipno, Yawanli, Gaifoli, Babasaram, and Tatangapu.

District Maba Utara : Sosolat, Lolasita, Lili, Dorosago, Wasileo, Patlean, Pumlanga, Jara-Jara, Doromoi, Patlean Jaya.

District Wasile Utara : Iga, Hilaitetor, Tatam, Labi-Labi, Bololo, Marimoi, Dowongi Jaya, and Majiko Tongone.



**K**ecamatan Wasile Tengah :

Foli, Kakaraino, Lolobata, Puaou, Bokimaake, Hatetabako, Nyaolako, dan Silalayang.

**K**ecamatan Wasile Timur :

Woka Jaya, Tutuling Jaya, Dodaga, Dakaino, Ake Daga, Toboino, Rawamangun dan Sido Mulyo.

**K**ecamatan Wasile : Subaim,

Cemara Jaya, Bumi Restu, Batu Raja, Mekar Sari, Gulapapo, dan Waisuba.

**K**ecamatan Wasile Selatan :

Nusa Ambu, Tomares, Pintatu, Tabanalou, Binagara, Nusa Jaya, Minamin, Saolat, Waijoi, Loleba, Saramaake, Fayaul, Wasile, Nanas, Talaga Jaya, Sondo-Sondo, Ino Jaya, Ake Jawi, Ekor, Ekorino, Jiko Moi, Tanure, Yawal, dan Bukutio.

Keadaan Iklim yang digunakan di Kabupaten Halmahera Timur menggunakan data dari BMKG dan bandara Sultan Babullah, Ternate karena bandara Buli tidak mencatat keadaan cuaca di Bandara.

**D**istrict Wasile Tengah : Foli,

Kakaraino, Lolobata, Puaou, Bokimaake, Hatetabako, Nyaolako, and Silalayang.

*District Wasile Timur : Woka Jaya, Tutuling Jaya, Dodaga, Dakaino, Ake Daga, Toboino, Rawamangun and Sido Mulyo.*

*District Wasile : Subaim, Cemara Jaya, Bumi Restu, Batu Raja, Mekar Sari, Gulapapo, and Waisuba.*

*District Wasile Selatan : Nusa Ambu, Tomares, Pintatu, Tabanalou, Binagara, Nusa Jaya, Minamin, Saolat, Waijoi, Loleba, Saramaake, Fayaul, Wasile, Nanas, Talaga Jaya, Sondo-Sondo, Ino Jaya, Ake Jawi, Ekor, Ekorino, Jiko Moi, Tanure, Yawal, and Bukutio.*

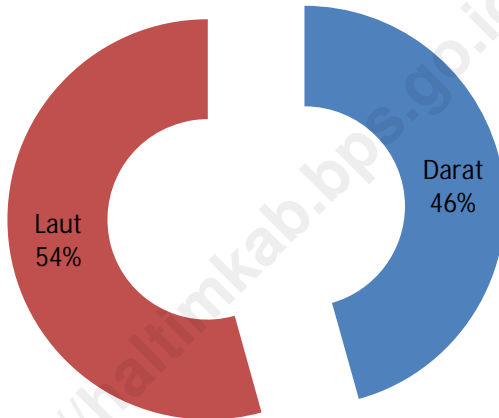
*- Climatic Conditions used in East Halmahera using data from BMKG and Sultan Babullah airport, because the airport Buli not record weather conditions at the airport.*

Gambar  
Figure

1.1

Persentase Luas Daratan dan Luas Lautan di Kabupaten  
Halmahera Timur, 2013

*Percentage of Land Territory and Sea Territory in  
Halmahera Timur Regency, 2013*

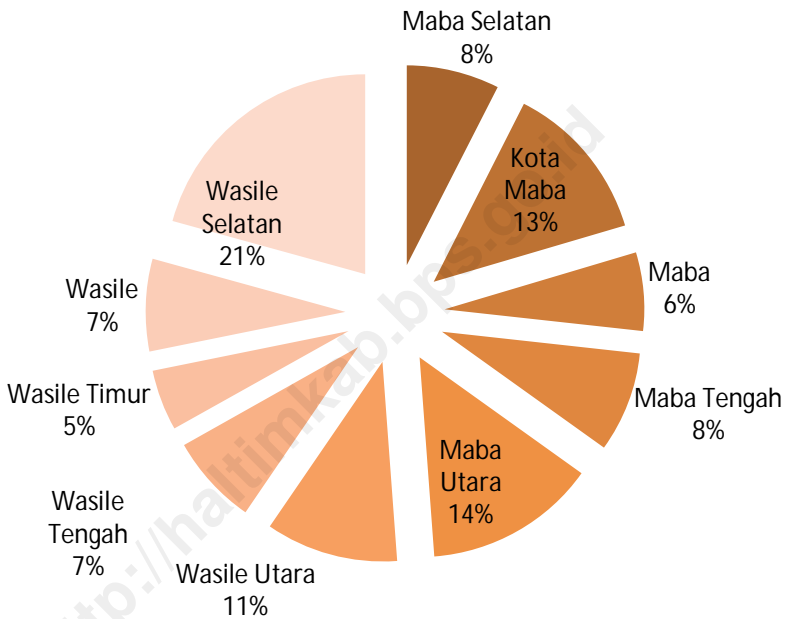


Sumber : Badan Pusat Statistik Kabupaten Halmahera Timur, 2013

Source : *Statistics of Halmahera Timur Regency, 2013*

Gambar 1.2  
Figure

Luas Wilayah Menurut Kecamatan di Kabupaten  
Halmahera Timur, 2013  
*Area and Administrative Regions by District in Halmahera  
Timur Regency, 2013*



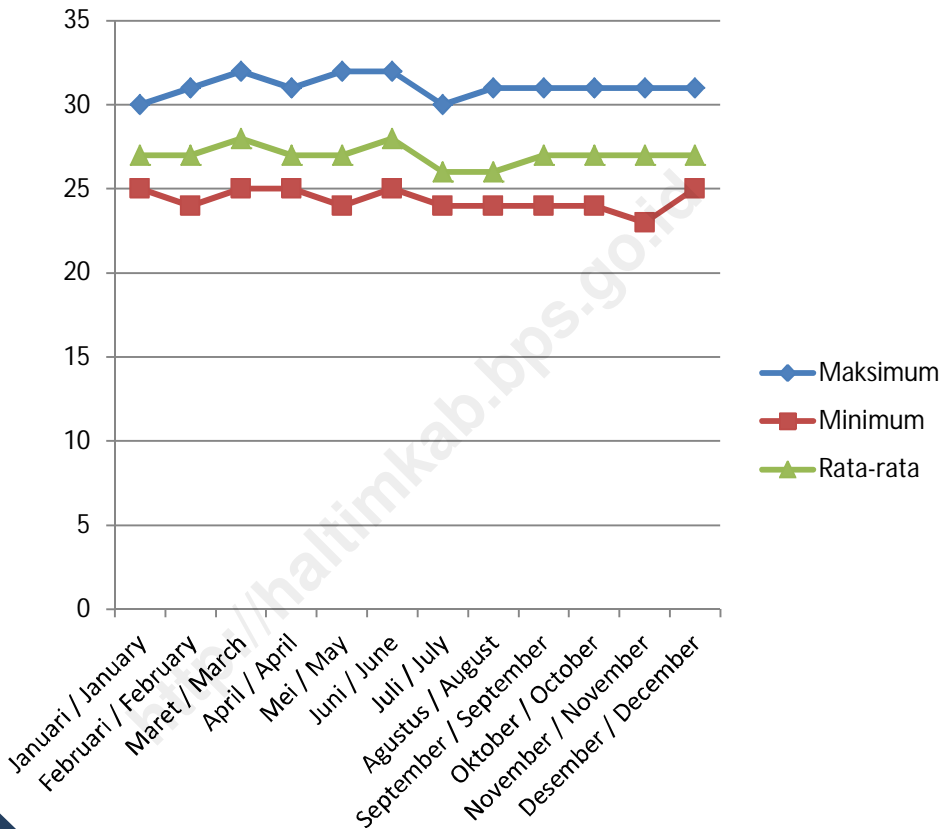
Sumber : Badan Pusat Statistik Kabupaten Halmahera Timur, 2013  
Source : *Statistics of Halmahera Timur Regency, 2013*

Gambar  
Figure

1.3

Suhu Udara Maksimum, Minimum dan Rata-Rata menurut Bulan di Stasiun Pengamatan Ternate, 2013

Minimum, Average and Maximum Temperature of by Month in Ternate Observation Station, 2013



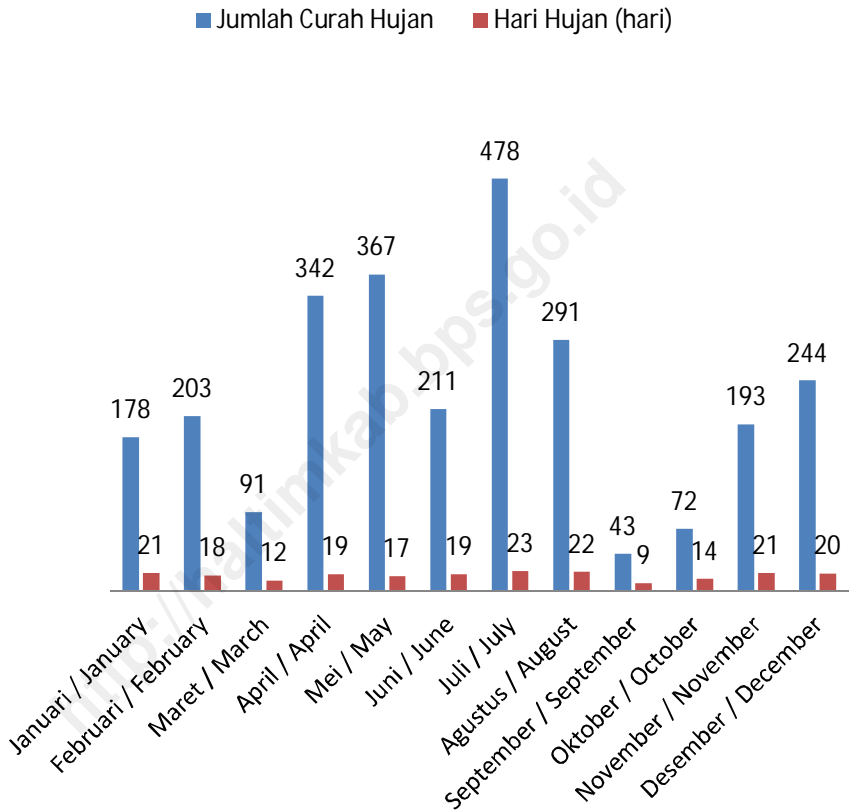
Sumber : Badan Meteorologi dan Geofisika Provinsi Maluku Utara

Source : Meteorology and Geophysical Agency of Maluku Utara Province

Gambar 1.4  
Figure

Curah Hujan dalam Bulan di Stasiun Observasi Ternate, 2013

*Number of Precipitation and Number of Rain Days Month in Ternate Observation Station, 2013*



Sumber : Badan Meteorologi dan Geofisika Provinsi Maluku Utara

Source : Meteorology and Geophysical Agency of Maluku Utara Province

## 1.1 KEADAAN GEOGRAFI

## GEOGRAPHY CONDITION

Tabel 1.1.1 Letak Geografis Kabupaten Halmahera Timur, 2013  
 Table Geographical Location of Halmahera Timur Regency, 2013

Letak geografis/Batas <i>Geographical location/Boundary</i>	Letak/Wilayah <i>Location/Region</i>
(1)	(2)
1. Lintang Utara <i>Northern Latitude</i>	0°40' - 1°4'
2. Lintang Selatan <i>Southern Latitude</i>	-
3. Bujur Barat <i>Western Longitude</i>	-
4. Bujur Timur <i>Eastern Longitude</i>	126°45' - 129°30'
5. Sebelah Utara <i>Northside</i>	Wilayah Kabupaten Halmahera Utara dan Teluk Kao <i>Halmahera Utara Regency Region And Kao Bay</i>
6. Sebelah Selatan <i>Southside</i>	Kabupaten Halmahera Tengah dan Kota Tidore Kepulauan <i>Halmahera Tengah Regency and Tidore Islands City</i>
7. Sebelah Barat <i>Westside</i>	Teluk Kao dan Kota Tidore Kepulauan <i>Kao bay (Halmahera Utara Regency Region) and Tidore Kepulauan City</i>
8. Sebelah Timur <i>Eastside</i>	Teluk Buli, Laut Halmahera dan Samudra Pasifik <i>Buli Bay, Halmahera Sea and Pacific Ocean</i>

Sumber : Badan Pusat Statistik Kabupaten Halmahera Timur

Source : Statistics of Halmahera Timur Regency

Tabel 1.1.2 Gambaran Kabupaten Halmahera Timur, 2013  
 Table *Description of Halmahera Timur Regency, 2013*

<i>Uraian</i> <i>Description</i>	<i>Keadaan</i> <i>Condition</i>
(1)	(2)
Luas Kabupaten (Daratan+Lautan) <i>Regency Area</i>	14.202,01 km <sup>2</sup>
Luas Daratan <i>Land Territory</i>	6.506,19 km <sup>2</sup>
Luas Lautan <i>Seas Territory</i>	7.695,82 km <sup>2</sup>
Luas Areal Hutan <i>Forestry Area</i>	570.916,6 ha
Jumlah Penduduk <i>Population</i>	74.872 jiwa
Jumlah Kecamatan <i>Number of District</i>	10
Jumlah Desa <i>Number of Village</i>	73
Jenis Tanah <i>Type of Soil</i>	Latosol, Aluvial, Podsoil, Kompleks

Sumber : Badan Pusat Statistik Kabupaten Halmahera Timur  
 Source : *Statistics of Halmahera Timur Regency*



Tabel  
Table

1.1.3

Luas Wilayah Menurut Kecamatan di Kabupaten Halmahera Timur, 2013  
*Area and Administrative Regions by District in Halmahera Timur Regency, 2013*

Kecamatan <i>District</i>	Luas <i>Area</i> (km <sup>2</sup> )
(1)	(2)
Maba Selatan	485,51
Kota Maba	835,71
Maba	408,50
Maba Tengah	527,68
Maba Utara	899,45
Wasile Utara	694,59
Wasile Tengah	474,90
Wasile Timur	318,40
Wasile	483,95
Wasile Selatan	1.377,61
Jumlah / <i>Total</i>	6.506,19

Sumber : Badan Perencanaan Pembangunan Daerah  
 Source : *Developeing Plan Department*



Tabel 1.1.4 Nama dan Luas Pulau dan Kepulauan Dirinci per Kecamatan di Kabupaten Halmahera Timur, 2013  
 Table *Name and Area of Islands and Archipelago by District in Halmahera Timur Regency, 2013*

Kecamatan/District	Nama Pulau/Islands	Luas/area (Km <sup>2</sup> )
Maba Selatan	Cef	76.6
	England	404.3
	Lelewi	10.7
	Mia	8.4
	Plum	-
	Plan	17.8
	Sai	0.9
	Seal	45.6
	Sloton	-
	Woor	167.5
	Oto	116.7
	Para-para	1.7
	Maba Kota	Mobon
To		1.2
Mabuli		108.2
Misluwi Kecil		5.9
Misluwi Besar		11.2
Mlowos		236.8
Gifao		0.9
Mow		10.8
Pakal		693
Baiboko		-
Bangul Kecil		-
Bangul Besar		-
Bonnyos		-



Lanjutan Tabel 1.1.4 / *Continued Table 1.1.4*

Kecamatan	Nama Pulau	Luas (Km <sup>2</sup> )
Maba	Belingsili Kecil	1.5
	Belingsili Besar	47.3
	Gee	179.1
	So	0.5
	Batuso	-
Maba Tengah	-	-
Maba Utara	-	-
Wasile	-	-
Wasile Timur	-	-
Wasile Tengah	-	-
Wasile Utara	Ake Salaka	0.7
Wasile Selatan	Lambie	-
	Tamo-tamo	-
	Burung	20.6
	Lambu	-
	Kuso	-
	Roni	35.9
	Tanjo Pende	-
	Timlonga	-
	Bayoni	-
Bokimibok	-	
Jumlah	41	

Sumber : Badan Perencanaan Pembangunan Daerah

Source : *Developing Plan Department*

Tabel 1.1.5 Nama Ibukota Kecamatan dan Jarak ke Ibukota Kabupaten Menurut Kecamatan di Kabupaten Halmahera Timur, 2013  
*Table Name of District's Capital and Distance to Regency's Capital by District in Halmahera Timur Regency, 2013*

Kecamatan <i>District</i>	Ibukota kecamatan <i>District's capital</i>	Jarak ke ibukota kabupaten <i>Distance to regency's capital</i> (km)
(1)	(2)	(3)
Maba Selatan	Bicoli	34.01
Kota Maba	Maba Sangaji	1.32
Maba	Buli	46.66
Maba Tengah	Wayamli	85.82
Maba Utara	Dorosago	122.53
Wasile Utara	Labi-Labi	157.04
Wasile Tengah	Lolobata	107.09
Wasile Timur	Dodaga	87.70
Wasile	Cemara Jaya	98.37
Wasile Selatan	Nusa Jaya	159.04

Sumber : Badan Pusat Statistik Kabupaten Halmahera Timur

Source : *Statistics of Halmahera Timur Regency*



Tabel 1.1.6 Nama Gunung menurut Desa di Kabupaten Halmahera Timur, 2013  
 Table Name of Mountains by Village in Halmahera Timur Regency, 2013

Kecamatan District	Desa Village	Gunung Mountain
(1)	(2)	(3)
Maba Selatan	Bicoli	Rai-Rai, Jawa, Pancona, Nyennyiyake, Fisalli
	Waci	Kambing, Mancalalai, Bongot
	Peteley	Pepaya
	Gotowasi	Angkob, Filawis Popo, Lawi
	Kasuba	Meleu
Kota Maba	Maba Sangaji	Difa
	Wailukum	Difa, Ninggini
Wasile Utara	Labi-Labi	Botak, Hupera
Wasile Timur	Dodaga	Es, Botak
	Woka Jaya	Tokatino
Wasile	Subaim	Wato-Wato
Wasile Selatan	Pintatu	Mamin, Keramat
	Saramaake	Manyasal
	Wasile	Arababu
	Fayaul	Fayaul
	Saolat	Supukie

Sumber : Badan Pusat Statistik Kabupaten Halmahera Timur  
 Source : Statistics of Halmahera Timur Regency

Tabel 1.1.7 Nama Sungai menurut Daerah Aliran di Kabupaten Halmahera Timur, 2013  
*Name of Rivers by Flow Area in Halmahera Timur Regency, 2013*

Kecamatan <i>District</i>	Desa <i>Village</i>	Sungai <i>River</i>
(1)	(2)	(3)
Maba Selatan	Bicoli	Jerpopo, Fisaili
	Waci	Waci, Momoi
	Peteley	Waci, Mot, Ipo, Getif, Tain, Pinlero, Won
	Gotowasi	Woilo, Gotowasi
Kota Maba	Kasuba	Kasuba
	Maba Sangaji	Sangaji, Mnou
	Soa Gimalaha	Soa Gimalaha, Tewil
	Wailukum	Wayahom, Fai, Noilo, Lolbou, Guguolanga, Hilobo
	Soa Sangaji	Air Nof
Maba	Soa Laipoh	Air Nof
	Buli Karya	M'tongli
	Wayafli	Wayafli
	Sailal	Sailal
Maba Tengah	Geltoli	Bailo, Watileo, Gamesan, Ake Gau
	Pekaulang	Pekaulang
Wasile Utara	Wayamli	Siaw
	Marasipno	Gaifoli
Wasile Utara	Labi-Labi	Ake Gogaily, Ake Labi-Labi, Ake Buli
	Tatam	Ake Tatam, Ake Sabaaku, Ake Umih
Wasile Utara	Hilaitetor	Ifis, Miaheng
	Labi-Labi	Ake Gogaily, Ake Labi-Labi, Ake Buli
	Tatam	Ake Tatam, Ake Sabaaku, Ake Umih
	Hilaitetor	Ifis, Miaheng

Sumber : Badan Pusat Statistik Kabupaten Halmahera Timur

Source : *Statistics of Halmahera Timur Regency*



Lanjutan Tabel 1.1.7 / *Continued Table 1.1.7*

Kecamatan <i>District</i>	Desa <i>Village</i>	Sungai <i>River</i>
(1)	(2)	(3)
Wasile Tengah	Lolobata Foli Bokimaake	Lolobata Foli, Stengko Lolobata
Wasile Timur	Dakaino Akedaga Toboino Dodaga Tutuling Jaya Woka Jaya	Meja Candra, Meja, Dodaga Dodaga, Wabli Dodaga, Tutuling, Meja Tutuling, Oboi Wabli, Dua, Mati
Wasile	Subaim Cemara Jaya Bumi Restu Batu Raja Mekar Sari	Ngura-Ngura, Subaim, Wasile Mancalele Ofiang Bua-Bua Bobama Ino
Wasile Selatan	Pintatu Binagara Nusa Jaya Saramaake Wasile Fayaul Tomares Tabanalou Saolat Loleba	Mamin, Jikolamo, Pendek, Gosora, Ake Sahu Waimison/Parwama, Waipang Telaga Biru Maripoga, Saramaake Wayapyakal Wayalele, Ake Ieta, Balisa Ake Tapayo, Ake Tomares Ake Tapayo Saolat Ake Tulawi

Sumber : Badan Pusat Statistik Kabupaten Halmahera Timur  
 Source : *Statistics of Halmahera Timur Regency*

## 1.2 KEADAAN IKLIM

## CLIMATE CONDITION

Tabel 1.2.1 Rata-Rata Suhu Udara, Kelembaban, Tekanan Udara, Kecepatan Angin, Curah Hujan dan Penyinaran Matahari di Stasiun Pengamatan Ternate, 2013  
 Table 1.2.1 *Average of Temperature, Humidity, Atmospheric Pressure, Wind Velocity, Precipitation and Irradiating of Sun in Ternate Observation Station, 2013*

Uraian Description (1)	Stasiun Pengamatan / Observation Station Ternate (2)
Suhu / <i>Temperature</i> (°C)	Rata-rata / Tahun
Maksimum / <i>Maximum</i>	31
Minimum / <i>Minimum</i>	24
Rata-rata / <i>Average</i>	27
Kelembaban Udara / <i>Humidity</i> (%)	Rata-rata / Tahun
Maksimum / <i>Maximum</i>	92
Minimum / <i>Minimum</i>	76
Rata-rata / <i>Average</i>	84
	Rata-Rata / Tahun
Tekanan Udara / <i>Atmospheric Pressure</i> (mb)	4,5 mb
Kecepatan Angin / <i>Wind Velocity</i> (knot)	5
Curah Hujan / <i>Precipitation</i> (mm <sup>3</sup> )	226,6
Penyinaran Matahari / <i>Irradiating of Sun</i> (%)	57

Sumber : Badan Meteorologi dan Geofisika Provinsi Maluku Utara

Source : *Meteorology and Geophysical Agency of Maluku Utara Province*

Tabel  
Table

1.2.2

Suhu Udara Maksimum, Minimum dan Rata-Rata menurut Bulan di Stasiun Pengamatan Ternate, 2013  
*Minimum, Average and Maximum Temperature of by Month in Ternate Observation Station, 2013*

Bulan Month	Suhu udara / Temperature (°C)		
	Maksimum Maximum	Minimum Minimum	Rata-rata Average
(1)	(2)	(3)	(4)
Januari / January	30	25	27
Februari / February	31	24	27
Maret / March	32	25	28
April / April	31	25	27
Mei / May	32	24	27
Juni / June	32	25	28
Juli / July	30	24	26
Agustus / August	31	24	26
September / September	31	24	27
Oktober / October	31	24	27
November / November	31	23	27
Desember / December	31	25	27

Sumber : Badan Meteorologi dan Geofisika Provinsi Maluku Utara

Source : Meteorology and Geophysical Agency of Maluku Utara Province



Tabel  
Table

1.2.3

Rata-Rata Tekanan Udara, Kelembaban Nisbi dan  
Penyinaran Matahari menurut Bulan di Stasiun  
Pengamatan Ternate, 2013

*Average of Atmospheric Pressure, Humidity and  
Irradiating of Sun by Month in Ternate Observation  
Station, 2013*

Bulan <i>Month</i>	Tekanan udara <i>Atmospheric pressure</i> ( <i>mb</i> )	Kelembaban <i>Humidity</i> (%)	Penyinaran matahari <i>Irradiating of sun</i>
(1)	(2)	(3)	(4)
Januari / <i>January</i>	1010.2	85	46
Februari / <i>February</i>	1009.9	85	57
Maret / <i>March</i>	1012.8	83	84
April / <i>April</i>	1011.9	86	48
Mei / <i>May</i>	1011.8	86	66
Juni / <i>June</i>	1010.9	83	53
Juli / <i>July</i>	1011.5	85	56
Agustus / <i>August</i>	1012.7	84	52
September / <i>September</i>	1012.4	81	54
Oktober / <i>October</i>	1012.2	80	45
November / <i>November</i>	1011.3	85	71
Desember / <i>December</i>	1011.1	85	56

Sumber : Badan Meteorologi dan Geofisika Provinsi Maluku Utara

Source : *Meteorology and Geophysical Agency of Maluku Utara Province*



Tabel  
Table

1.2.4

Kecepatan dan Arah Angin dalam Bulan di Stasiun  
Observasi Ternate, 2013*Wind Velocity and Wind Direction by Month in Ternate  
Observation Station, 2013*

Bulan <i>Month</i>	Kecepatan Rata-Rata <i>Average Velocity</i> (mb)	Arah Terbanyak <i>Most Direction</i> (%)	Kecepatan Terbesar <i>Most Velocity</i>	Arah Pada Saat Kecepatan Terbesar <i>Direction of biggest velocity</i>
(1)	(2)	(3)	(4)	(5)
Januari / <i>January</i>	6	320	38	340
Februari / <i>February</i>	5	320	16	350
Maret / <i>March</i>	7	320	20	320
April / <i>April</i>	4	240	12	340
Mei / <i>May</i>	4	240	18	030
Juni / <i>June</i>	4	240	18	320
Juli / <i>July</i>	4	240	30	240
Agustus / <i>August</i>	4	180	20	230
September / <i>September</i>	4	240	19	140
Oktober / <i>October</i>	4	240	19	140
November / <i>November</i>	4	270	14	330
Desember / <i>December</i>	4	320	15	360

Sumber : Badan Meteorologi dan Geofisika Provinsi Maluku Utara

Source : *Meteorology and Geophysical Agency of Maluku Utara Province*

Tabel 1.2.5 Curah Hujan dalam Bulan di Stasiun Observasi Ternate, 2013  
 Number of Precipitation and Number of Rain Days Month in Ternate Observation Station, 2013

Bulan Month	Jumlah Curah Hujan Number of Precipitation (mm)	Hari Hujan (hari) Number of Rain Days (day)
(1)	(2)	(3)
Januari / January	178	21
Februari / February	203	18
Maret / March	91	12
April / April	342	19
Mei / May	367	17
Juni / June	211	19
Juli / July	478	23
Agustus / August	291	22
September / September	43	9
Oktober / October	72	14
November / November	193	21
Desember / December	244	20

Sumber : Badan Meteorologi dan Geofisika Provinsi Maluku Utara

Source : Meteorology and Geophysical Agency of Maluku Utara Province



# 1

## GEOGRPHICAL AND CLIMATE

<http://haltimkab.bps.go.id>



# 2

PEMERINTAHAN

*GOVERNANCE*



## 2. Pemerintahan

Secara administrasi, Kabupaten Halmahera Timur terletak Provinsi Maluku Utara sesuai dengan Undang-Undang No. 1 Tahun 2003 tentang pembentukan Kabupaten Halmahera Utara, Kabupaten Halmahera Selatan, Kabupaten Kepulauan Sula, Kabupaten Halmahera Timur, dan Kota Tidore Kepulauan.

Pembentukan Kecamatan diatur dalam Peraturan Pemerintah Daerah Kabupaten Halmahera Timur Nomor 4 Tahun 2006, tentang pembentukan Kecamatan Wasile Tengah, Kecamatan Wasile Utara, Kecamatan Wasile Timur, Kecamatan Maba Tengah, Kecamatan Maba Utara, dan Kecamatan Kota Maba.

(PERDA) Kabupaten Halmahera Timur Nomor 2 tahun 2012, tentang pembentukan desa, jumlah desa yang ada adalah 102 Desa.

## 2. Governance

*Administratively, East Halmahera in North Maluku province located in accordance with Law No.. 1 of 2003 on the establishment of North Halmahera, South Halmahera, Sula Islands regency, East Halmahera, and Tidore Islands.*

*Establishment of district Government Regulation Halmahera District No. 4 of 2006, on the establishment of Wasile Central District, Northern District Wasile, Wasile District East, District Central Freshmen, Freshmen Northern District, and the City District Maba.*

*(PERDA)Regional law of Halmahera Timur No. 2 at 2012, abouts Building Area Structure, tells there are 102 villages in this regency.*

Keanggotaan DPRD tingkat II Kabupaten Halmahera Timur terbanyak berasal dari partai Golongan Karya (20 persen), dan disusul oleh Partai Demokrasi Indonesia Perjuangan (15 persen). Dari 20 anggota legislatif tidak satupun diantaranya yang berjenis kelamin perempuan.

Berdasarkan data yang dihimpun dari Badan Kepegawaian Daerah jumlah PNS pada tahun 2011 adalah sebesar 2.638 orang yang terdiri dari 1.336 laki-laki dan 1.302 orang perempuan

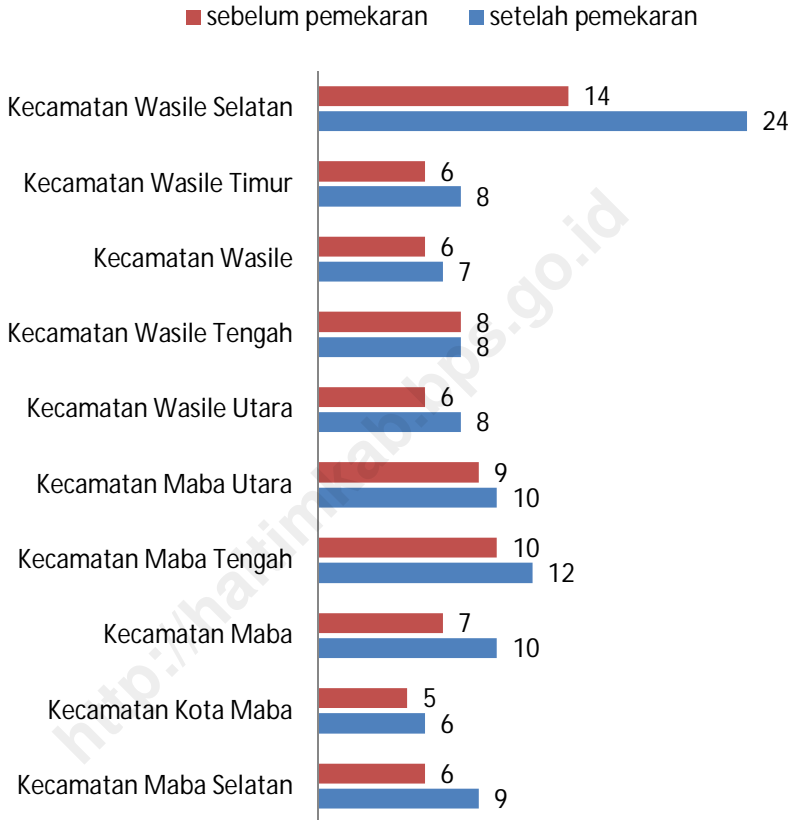
*Members of Legislative Assembly of East Halmahera most came from Golkar Party (20 percent), and followed by the Demokrasi Indonesia Perjuangan Party (15 percent). From 20 legislative members none of them are women.*

*From Badan Kepegawaian Daerah, the number of government employ at 2011 is 2.638 people, there is 1.336 man and 1.302 woman*



Gambar 2.1  
Figure

Jumlah Desa sebelum dan sesudah pemekaran Dirinci per Kecamatan di Kabupaten Halmahera Timur, 2013  
*Number of Villages before and after expansion by District in Halmahera Timur Regency, 2013*



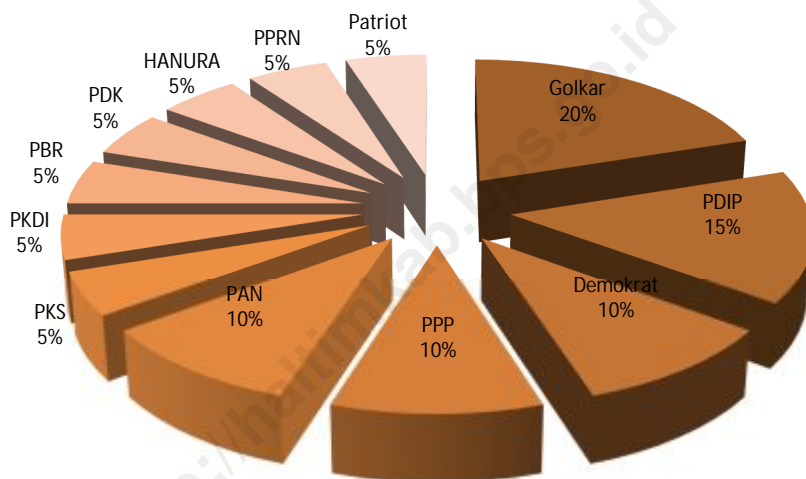
Sumber : Badan Kepegawaian Daerah Kabupaten Halmahera Timur  
Source : Regional Personalia Board of Halmahera Timur Regency

Gambar  
Figure

2.2

Komposisi Keanggotaan DPRD Kabupaten Halmahera Timur menurut Partai Politik, 2013

*Composition of Regional Parliament Membership of Halmahera Timur Regency by Political Party, 2013*

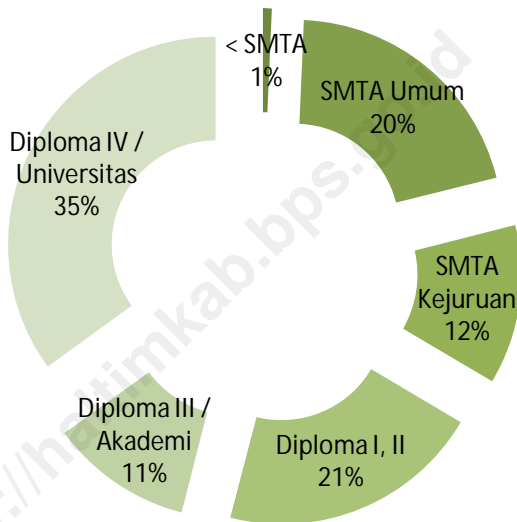


Sumber : Sekretariat KPUD Kabupaten Halmahera Timur,  
Source : Regional Parliament Secretariat of Halmahera Timur Regency

Gambar  
Figure

2.3

Banyaknya Pegawai Negeri Sipil di Lingkungan Pemerintah Daerah Kabupaten Halmahera Timur menurut Pendidikan Tertinggi yang Ditamatkan, 2013  
*Number of Civil Servants in Halmahera Timur Regency Local Government by Educational Attainment, 2013*



Sumber : Badan Kepegawaian Daerah Kabupaten Halmahera Timur  
Source : *Regional Personalia Board of Halmahera Timur Regency*

## 2.1 WILAYAH ADMINISTRATIF ADMINISTRATIVE AREA

Tabel 2.1.1 Nama Kecamatan dan Desa di Kabupaten Halmahera Timur, 2013  
*Table 2.1.1 Names of Village and District Leader of Halmahera Timur Regency, 2013*

Nama Kecamatan Name Of District (1)	Nama Desa Name Of Villages (2)																								
Kecamatan Maba Selatan	<ol style="list-style-type: none"> <li>1. Bicoli</li> <li>2. Kasuba</li> <li>3. Waci</li> <li>4. Peteley</li> <li>5. Loleolamo</li> <li>6. Gotowasi</li> <li>7. Sil</li> <li>8. Momole</li> <li>9. Sowoli</li> </ol>																								
Kecamatan Kota Maba	<ol style="list-style-type: none"> <li>1. Soagimalaha</li> <li>2. Maba Sangaji</li> <li>3. Soa Sangaji</li> <li>4. Wailukum</li> <li>5. Soa Laipoh</li> <li>6. Tewil</li> </ol>																								
Kecamatan Maba	<table border="0"> <tr> <td data-bbox="424 1204 449 1228">1.</td> <td data-bbox="501 1204 549 1228">Buli</td> <td data-bbox="770 1204 784 1228">7</td> <td data-bbox="852 1204 953 1228">Pekaulang</td> </tr> <tr> <td data-bbox="424 1241 449 1265">2.</td> <td data-bbox="501 1241 580 1265">Buli Asal</td> <td data-bbox="770 1241 784 1265">8</td> <td data-bbox="852 1241 953 1265">Teluk Buli</td> </tr> <tr> <td data-bbox="424 1278 449 1302">3.</td> <td data-bbox="501 1278 596 1302">Buli Karya</td> <td data-bbox="770 1278 784 1302">9</td> <td data-bbox="852 1278 953 1302">Gamesan</td> </tr> <tr> <td data-bbox="424 1315 449 1339">4.</td> <td data-bbox="501 1315 557 1339">Sailal</td> <td data-bbox="762 1315 791 1339">10</td> <td data-bbox="852 1315 953 1339">Baburino</td> </tr> <tr> <td data-bbox="424 1351 449 1375">5.</td> <td data-bbox="501 1351 564 1375">Geltoli</td> <td></td> <td></td> </tr> <tr> <td data-bbox="424 1388 449 1412">6.</td> <td data-bbox="501 1388 575 1412">Wayafli</td> <td></td> <td></td> </tr> </table>	1.	Buli	7	Pekaulang	2.	Buli Asal	8	Teluk Buli	3.	Buli Karya	9	Gamesan	4.	Sailal	10	Baburino	5.	Geltoli			6.	Wayafli		
1.	Buli	7	Pekaulang																						
2.	Buli Asal	8	Teluk Buli																						
3.	Buli Karya	9	Gamesan																						
4.	Sailal	10	Baburino																						
5.	Geltoli																								
6.	Wayafli																								

Lanjutan Tabel / *Continued Table* 2.1.1

Nama Kecamatan Name of District (1)	Nama desa Name of Villages (2)	
Kecamatan Maba Tengah	<ol style="list-style-type: none"> <li>1. Wayamli</li> <li>2. Beksili</li> <li>3. Marasipno</li> <li>4. Bangul</li> <li>5. Miaf</li> <li>6. Maratana Jaya</li> </ol>	<ol style="list-style-type: none"> <li>7 Dorolamo Jaya</li> <li>8 Beringin Lamo</li> <li>9 Yawanli</li> <li>10 Gaifoli</li> <li>11 Babasaram</li> <li>12 Tatangapu</li> </ol>
Kecamatan Maba Utara	<ol style="list-style-type: none"> <li>1. Dorosago</li> <li>2. Sosolat</li> <li>3. Lolasita</li> <li>4. Wasileo</li> <li>5. Pumlanga</li> <li>6. Patlean</li> </ol>	<ol style="list-style-type: none"> <li>7 Jara-jara</li> <li>8 Doromoi</li> <li>9 Lili</li> <li>10 Patlian Jaya</li> </ol>
Kecamatan Wasile Utara	<ol style="list-style-type: none"> <li>1. Labi-Labi</li> <li>2. Iga</li> <li>3. Hilaitetor</li> <li>4. Tatam</li> <li>5. Bololo</li> </ol>	<ol style="list-style-type: none"> <li>6 Marimoi</li> <li>7 Dowongi Jaya</li> <li>8 Majiko Tongone</li> </ol>

Sumber : Badan Pusat Statistik Kabupaten Halmahera Timur  
 Source : *Statistics of Halmahera Timur Regency*

## 2 GOVERNANCE

Lanjutan Tabel / *Continued Table* 2.1.1

Nama Kecamatan Name of District	Nama Desa Name of Villages
(1)	(2)
Kecamatan Wasile Tengah	<ol style="list-style-type: none"><li>1. Lolobata</li><li>2. Foli</li><li>3. Bokimaake</li><li>4. Hatetabako</li><li>5. Nyaolako</li><li>6. Pua</li><li>7. Silalayang</li><li>8. Kakaraino</li></ol>
Kecamatan Wasile	<ol style="list-style-type: none"><li>1. Subaim</li><li>2. Cemara Jaya</li><li>3. Baturaja</li><li>4. Bumirestu</li><li>5. Mekarsari</li><li>6. Gulapapo</li><li>7. Waisuba</li></ol>
Kecamatan Wasile Timur	<ol style="list-style-type: none"><li>1. Dodaga</li><li>2. Akedaga</li><li>3. Dakaino</li><li>4. Toboino</li><li>5. Wokajaya</li><li>6. Tutuling Jaya</li><li>7. Rawamangun</li><li>8. Sidomulyo</li></ol>

Lanjutan Tabel / *Continued Table* 2.1.1

Nama Kecamatan Name of District	Nama Desa Name of Villages
(1)	(2)
Kecamatan Wasile Selatan	1. Tabanalou
	2. Nusa Jaya
	3. Nusa Ambo
	4. Pintatu
	5. Wasile
	6. Saramaake
	7. Waijoi
	8. Fayaul
	9. Minamin
	10. Loleba
	11. Saolat
	12. Tomares
	13. Binagara
	14. Nanas
	15. Talaga Jaya
	16. Sondo-Sondo
	17. Ino Jaya
	18. Ake Jawi
	19. Ekor
	20. Ekorino
	21. Jiko Moi
	22. Tanure
	23. Yawal
	24. Bukutio

Sumber : Bagian Tata Pemerintahan Kabupaten Halmahera Timur  
 Source : *Governance Department of Halmahera Timur Regency*

## 2.2 Dewan Perwakilan Rakyat Daerah (DPRD) REGIONAL PARLIAMENT'S MEMBERSHIP

Banyaknya Calon Legislatif terpilih dalam Pemilihan Umum di Kab. Halmahera Timur Menurut Partai Politik dan Jenis Kelamin dalam Pemilihan Umum, 2013

Tabel  
Table 2.2.1

*Number of Chosen Legislative Candidate on Public Election in Halmahera Timur Regency According to Political Party and Gender in Public Elections, 2013*

Partai Politik <i>Political Party</i>	Laki-Laki <i>Male</i>	Perempuan <i>Female</i>	Jumlah <i>Total</i>
(1)	(2)	(3)	(4)
Partai GOLKAR	4	0	4
Partai Demokrat	2	0	2
PDIP	3	0	3
PPP	2	0	2
PAN	2	0	2
PKS	1	0	1
PKDI	1	0	1
PBR	1	0	1
Partai Demokrasi Kebangsaan	1	0	1
Partai HANURA	1	0	1
Partai Peduli Rakyat Nasional	1	0	1
Partai Patriot	1	0	1
Jumlah / <i>Total</i>	20	0	20

Sumber : Sekretariat DPRD Kabupaten Halmahera Timur

Source : *Regional Parliament Secretariat of Halmahera Timur Regency*



Tabel  
Table 2.2.2

Jumlah Anggota Dewan Perwakilan Rakyat Daerah Kabupaten Halmahera Timur menurut Fraksi dan Jenis Kelamin, 2013

*Number of Regional Parliament's Membership of Halmahera Timur Regency by Faction and Gender, 2013*

Fraksi <i>Faction</i>	Laki-Laki <i>Male</i>	Perempuan <i>Female</i>	Jumlah <i>Total</i>
(1)	(2)	(3)	(4)
GOLKAR	4	-	4
PDIP	3	-	3
DPS	7	-	7
KERAKYATAN	6	-	6
Jumlah / <i>Total</i>	20	0	20

Sumber : Sekretariat DPRD Kabupaten Halmahera Timur

Source : *Regional Parliament Secretariat of Halmahera Timur Regency*

Tabel 2.2.3 **Komposisi Keanggotaan DPRD Kabupaten Halmahera Timur Berdasarkan Komisi, 2013**  
 Table *Number of Palement's Membership by Committee , 2013*

Komisi	Ketua	Wakil	Sekretaris	Anggota	Jumlah
(1)	(2)	(3)	(4)	(5)	(7)
Komisi A	1	1	1	4	7
Komisi B	1	1	1	3	6
Komisi C	1	1	1	4	7
Jumlah / Total	3	3	3	11	20

Sumber : Sekretariat DPRD Kabupaten Halmahera Timur  
 Source : *Regional Parliament Secretariat of Halmahera Timur Regency*

Tabel  
Table 2.2.4 Banyaknya Putusan DPRD Kabupaten Halmahera Timur  
*Number of Law Issued by Parlement in Halmahera Timur*

Produk (1)	2013 (3)
Peraturan Daerah	-
Surat Keputusan	-
Keputusan	23
Keputusan Pimpinan	-
<b>Jumlah / Total</b>	<b>36</b>

Sumber : Sekretariat DPRD Kabupaten Halmahera Timur  
Source : *Regional Parliament Secretariat of Halmahera Timur Regency*

Tabel 2.2.5 *Jurnal DPRD Kabupaten Halmahera Timur, 2013*  
 Table *Halmahera Timur Parliament's Journal, 2013*

Bulan	Pleno	Komisi	Gabungan	Anggaran
(1)	(2)	(3)	(4)	(5)
Januari	1	-	-	-
Februari	-	2	1	-
Maret	-	1	1	-
April	-	4	2	1
Mei	2	1	1	2
Juni	-	-	-	-
Juli	1	2	-	-
Agustus	1	-	-	-
September	1	2	1	-
Oktober	2	-	-	-
November	2	1	-	2
Desember	4	3	2	1
Jumlah	13	14	8	6

Sumber : Sekretariat DPRD Kabupaten Halmahera Timur

Source : Regional Parliament Secretariat of Halmahera Timur Regency

Lanjutan Tabel / *Continued Table* 2.2.5

Bulan	Khusus	Musyawarah	Pengaduan	Jumlah
(1)	(6)	(7)	(8)	(9)
Januari	-	-	-	1
Februari	-	-	-	3
Maret	-	-	-	2
April	-	1	-	8
Mei	-	-	-	6
Juni	-	-	-	-
Juli	-	-	-	3
Agustus	-	-	-	1
September	-	1	-	5
Oktober	-	-	-	4
November	1	-	-	5
Desemb er	-	-	-	9
Jumlah	1	2	3	44

Sumber : Sekretariat DPRD Kabupaten Halmahera Timur

Source : *Regional Parliament Secretariat of Halmahera Timur Regency*

Tabel  
Table

2.2.6

Frekuensi Kunjungan Kerja/ Lapangan DPRD Kabupaten  
Halmahera Timur, 2013

*Number of Official Visiting Parlement, 2013*

Bulan	Komisi A	Komisi B	Komisi C	Jumlah
(1)	(2)	(3)	(4)	(5)
Januari	-	1	-	1
Februari	1	1	-	2
Maret	2	1	2	5
April	1	1	1	3
Mei	1	1	1	3
Juni	1	1	1	3
Juli	1	1	1	3
Agustus	1	1	-	2
September	-	-	-	-
Oktober	-	1	-	1
November	3	2	2	7
Desember	2	2	2	6
Jumlah	13	13	10	36

Sumber : Sekretariat DPRD Kabupaten Halmahera Timur

Source : Regional Parliament Secretariat of Halmahera Timur Regency

### 2.3 Pegawai Negeri *Public Servant*

Tabel 2.3.1 Nama-nama Bupati Kepala Daerah dan Sekretaris Wilayah Daerah Tingkat II Halmahera Timur dari 2003 - 2013  
*Table Names of Regent Regional Leader and Secretary of Second Level Regional Area of Halmahera Timur from 2003 - 2013*

Nama Bupati Kepala Daerah <i>Names of Regent Regional Leader</i>	Masa Jabatan <i>Period</i>	Nama Sekretaris Daerah <i>Names of Regional Secretary</i>
(1)	(2)	(3)
Drs. Kahar Taslim	2003 – 2004	Ir. Muhdin Hi. Mabud
Drs. Nur Jauhari	2004 - 2005	Ir. Muhdin Hi. Mabud
Ir. Nasir Thaib	2005	Drs. Yamin Ahmad, M.Si.
Welhelmus Tahalele	2005 – 2010	Musa Djamaluddin, S.E., M.M.
H. Rudy Erawan, SE, Msi	2010 - 2015	Ir. Luth Muhammad/ Ir. Moh. Abdu Nasar

Sumber : Bagian Tata Pemerintahan Kabupaten Halmahera Timur  
Source : *Governance Department of Halmahera Timur Regency*

## 2 GOVERNANCE

Banyaknya Pegawai Negeri Sipil di Lingkungan Pemerintah Daerah Kabupaten Halmahera Timur menurut Unit Organisasi / Nama Dinas / Nama Badan Dibawah Pejabat Eselon II dan Jenis Kelamin, 2013

Tabel  
Table 2.3.2

*Number of Civil Servants in Halmahera Timur Regency Local Government by Governmental Offices Under 2<sup>nd</sup> Echelon Officials and Gender, 2013*

### SUB I Pegawai Negeri Sipil di Pemda

No.	Unit Organisasi / Nama Dinas / Nama Badan <i>Governmental Offices</i>	Laki-Laki <i>Male</i>	Perempuan <i>Female</i>	Jumlah
(1)	(2)	(3)	(4)	(5)
1	Sekretariat DPRD	19	9	28
2	Dinas Pengelolaan Keuangan dan Kekayaan Daerah	43	26	69
3	Dinas Pendidikan, Pemuda dan Olahraga	26	19	45
4	Dinas Kesejahteraan Sosial	14	5	19
5	Dinas Kependudukan dan Catatan Sipil	13	10	23
6	Dinas Kesehatan	23	13	36
7	Dinas Perindustrian dan Perdagangan	13	9	22
8	Dinas Koperasi dan Usaha Kecil Menengah	13	10	23
9	Dinas Tenaga Kerja dan Transmigrasi	19	7	26
10	Dinas Kelautan dan Perikanan	21	8	29
11	Dinas Pertanian dan Peternakan	14	10	24
12	Dinas Kehutanan dan Perkebunan	31	11	42
13	Dinas Pertambangan dan Energi	36	9	45
14	Dinas Pariwisata dan Kebudayaan	8	11	19
15	Dinas Perhubungan	25	5	30
16	Dinas Pekerjaan Umum	36	10	46
17	BAPPEDA	27	10	37
18	Badan Pengawas Daerah	17	11	28
19	Badan Kepegawaian Daerah	21	9	30
20	Badan Kesbanglinmas	16	4	20



Lanjutan Tabel / *Continued Table* 2.3.2

	Unit Organisasi / Nama Dinas / Nama Badan <i>Governmental Offices</i>	Laki- Laki <i>Male</i>	Perempuan <i>Female</i>	Jumlah <i>Total</i>
(1)	(2)	(3)	(4)	(5)
21	Badan Koordinasi KB dan Pemb. Perempuan	16	4	20
22	Badan Lingkungan Hidup	12	5	17
23	Badan Pembangunan Masyarakat Desa	16	9	25
24	Badan Penanggulangan Bencana Daerah	12	2	14
25	Badan Pelaksana Penyuluh Pertanian, Perikanan dan Kehutanan	36	20	56
26	Bagian Hukum dan Organisasi	8	2	10
27	Bagian Tata Pemerintahan	14	5	19
28	Bagian Humas dan Protokoler	7	5	12
29	Bagian Umum dan Perlengkapan	28	11	39
30	Bagian Ekonomi dan Pembangunan	12	5	17
31	Bagian Kesejahteraan Rakyat	7	4	11
32	Kantor Satuan Polisi Pamong Praja	5	1	6
33	Rumah Sakit Umum Daerah	16	57	73
34	Sekretariat KPUD	11	0	11
35	Sekretariat Korpri	2	2	4
	Sub Total I	637	338	975

Lanjutan Tabel / *Continued Table* 2.3.2  
SUB II Pegawai Negeri Sipil di Kecamatan

No.	Unit Organisasi / Nama Dinas / Nama Badan	PNS		JUMLAH
		Laki-Laki	Perempuan	
36	Kecamatan Maba Selatan	62	94	156
	Kantor Camat	16	3	19
	Guru	38	73	111
	Puskesmas/Pustu/Tenaga Kesehatan	8	18	26
37	Kecamatan Kota Maba	60	146	206
	Kantor Camat	11	4	15
	Guru	42	119	161
	Puskesmas/Pustu/Tenaga Kesehatan	7	23	30
38	Kecamatan Maba	55	161	216
	Kantor Camat	14	23	37
	Guru	30	103	133
	Puskesmas/Pustu/Tenaga Kesehatan	11	35	46
39	Kecamatan Maba Tengah	69	71	140
	Kantor Camat	13	9	22
	Guru	41	47	88
	Puskesmas/Pustu/Tenaga Kesehatan	15	15	30
40	Kecamatan Maba Utara	70	40	110
	Kantor Camat	10	1	11
	Guru	52	33	85
	Puskesmas/Pustu/Tenaga Kesehatan	8	6	14

Lanjutan Tabel / Continued Table 2.3.2

No.	Unit Organisasi / Nama Dinas / Nama Badan	PNS		JUMLAH
		Laki-Laki	Perempuan	
41	Kecamatan Wasile Utara	47	22	69
	Kantor Camat	7	1	8
	Guru	36	17	53
	Puskesmas/Pustu/Tenaga Kesehatan	4	4	8
42	Kecamatan Wasile Tengah	69	62	131
	Kantor Camat	17	7	24
	Guru	43	48	91
	Puskesmas/Pustu/Tenaga Kesehatan	9	7	16
43	Kecamatan Wasile Timur	81	108	189
	Kantor Camat	14	9	23
	Guru	59	74	133
	Puskesmas/Pustu/Tenaga Kesehatan	8	25	33
44	Kecamatan Wasile	86	173	259
	Kantor Camat	12	19	31
	Guru	64	120	184
	Puskesmas/Pustu/Tenaga Kesehatan	10	34	44
45	Kecamatan Wasile Selatan	118	157	275
	Kantor Camat	17	8	25
	Guru	93	129	222
	Puskesmas/Pustu/Tenaga Kesehatan	8	20	28
Jumlah Sub Total II		713	1.034	1.751
Jumlah Pegawai Negeri Sipil (Sub Total I + II)		1.354	1.372	2.726

Sumber : Badan Kepegawaian Daerah Kabupaten Halmahera Timur  
 Source : Regional Personalial Board of Halmahera Timur Regency

Tabel  
Table 2.3.3

Banyaknya Pegawai Negeri Sipil di Lingkungan Pemerintah Daerah Kabupaten Halmahera Timur menurut Tingkat Kepangkatan / Golongan dan Jenis Kelamin, 2013

*Number of Civil Servants in Halmahera Timur Regency Local Government by Faction Level and Gender, 2013*

Tingkat Kepangkatan / Golongan <i>Faction Level</i>	Laki-Laki <i>Male</i>	Perempuan <i>Female</i>	Jumlah <i>Total</i>
(1)	(2)	(3)	(4)
IV	100	43	143
III	744	686	1430
II	498	639	1137
I	12	4	16
Jumlah / <i>Total</i>	1.354	1.372	2.726

Sumber : Badan Kepegawaian Daerah Kabupaten Halmahera Timur

Source : Regional Personalia Board of Halmahera Timur Regency

Tabel  
Table

2.3.4

Banyaknya Pegawai Negeri Sipil di Lingkungan Pemerintah Daerah Kabupaten Halmahera Timur menurut Pendidikan Tertinggi yang Ditamatkan dan Jenis Kelamin, 2013

*Number of Civil Servants in Halmahera Timur Regency Local Government by Educational Attainment and Gender, 2013*

Pendidikan tertinggi yang ditamatkan <i>Educational Attainment</i>	Laki-Laki <i>Male</i>	Perempuan <i>Female</i>	Jumlah <i>Total</i>
(1)	(2)	(3)	(4)
Sekolah Dasar	4	1	5
SMTP Umum	12	2	14
SMTP Kejuruan	0	0	0
SMTA Umum	261	181	442
SMTA Kejuruan	183	125	308
Diploma I, II	178	381	559
Diploma III / Akademi	83	164	247
Diploma IV / Universitas	516	635	1.151
<b>Jumlah / Total</b>	<b>1.237</b>	<b>1.489</b>	<b>2.726</b>

Sumber : Badan Kepegawaian Daerah Kabupaten Halmahera Timur

Source : *Regional Personalia Board of Halmahera Timur Regency*

Tabel  
Table

2.3.5

Banyaknya Penerima Pensiun Kabupaten Halmahera Timur, 2013

*Number of Pension Receiver Halmahera Timur Regency, 2013*

Jenis Penerima <i>Type of receiver</i>	Laki-Laki <i>Male</i>	Perempuan <i>Female</i>	Jumlah <i>Total</i>
(1)	(2)	(3)	(4)
Pensiun Aktif			
<i>Active pension</i>	4	1	5
Pensiun Janda/Duda			
<i>Widow/widower</i>	-	0	0
Pensiun Anak			
<i>Child pension</i>	-	-	-
Jumlah / <i>Total</i>	4	1	5

Sumber : Badan Kepegawaian Daerah Kabupaten Halmahera Timur

Source : *Regional Personalia Board of Halmahera Timur Regency*

Tabel  
Table 2.3.6

Jumlah Pegawai Negeri Sipil Menurut Instansi dan Golongan  
Kepangkatan pada Institusi Vertikal di Kabupaten Halmahera  
Timur, 2013

*Number of Civil Servants on Vertical Institution by  
Institution and Faction Level in Halmahera Timur Regency,  
2013*

Institusi <i>Institution</i>	Golongan Kepangkatan <i>Faction Level</i>				Jumlah <i>Total</i>
	IV	III	II	I	
(1)	(2)	(3)	(4)	(5)	(6)
Sekretariat KPUD	1	5	5	0	11
Departemen Agama	4	44	7	0	55
Badan Pusat Statistik	1	6	4	-	11
Badan Pertanahan Nasional	1	2	4	-	7

Sumber : Masing-Masing Institusi Vertikal,  
Source : Each of Vertical Institution

## 2.4 Administrasi Daerah Area Administrative

Tabel 2.4.1 Nama-Nama Kepala Desa dan Camat Kabupaten Halmahera Timur, 2013  
Table Names of Village and District Leader of Halmahera Timur Regency, 2013

Nama Kecamatan dan Desa Name of Villages and Districts	Nama Camat dan Kepala desa Name of Districts and Villages Leader
(1)	(2)
Kecamatan Maba Selatan	Rasid Latawan
1. Bicoli	1. Muhdrir Hi Syamsi
2. Kasuba	2. Sadek Salama
3. Waci	3. Idrus Mauraji
4. Peteley	4. Mahmud Hasan
5. Loleolamo	5. Hasib Tjan
6. Gotowasi	6. Junaid M. Nur
7. Sil	7. Asirun Lodik
8. Momole	8. Harjono Mancinam
9. Sowoli	9. Gafuru Parangi
Kecamatan Kota Maba	Ismail Mahmud, SE.
1. Soagimalaha	1. Haruna Dulali
2. Maba Sangaji	2. Abbas Ali
3. Soa Sangaji	3. Hi. Ismail Marsaoli
4. Wailukum	4. Muhib Abu
5. Soa Laipoh	5. Djamil Labadu
6. Tewil	6. Yakob Maliate



Lanjutan Tabel / *Continued Table* 2.4.1

Nama Kecamatan dan Desa		Nama Camat dan Kepala desa	
Name of Villages and Districts		Name of Districts and Villages Leader	
(1)		(2)	
Kecamatan Maba		Ailen Goeslaw, SE	
1.	Buli	1.	Gurits Raisin Tatengkeng
2.	Buli Asal	2.	Asur Guslaw
3.	Buli Karya	3.	Muhammad Djamal
4.	Sailal	4.	Elisa Susu
5.	Geltoli	5.	Timitius Tayawi
6.	Wayafli	6.	Yehuda Goslao
7.	Pekaulang	7.	Senen Kamboja
8.	Teluk Buli	8.	Idrus Marsaoli
9.	Gamesan	9.	Yosias Efraim
10.	Baburino	10.	Ronius Rajangolo
Kecamatan Maba Tengah		Badalan Uat, S.pd	
1.	Wayamli	1.	Yunus Hi Djaim
2.	Beksili	2.	Yohanis Koraag
3.	Marasipno	3.	Usman Ahmad
4.	Bangul	4.	Mulyadi
5.	Miaf	5.	Hopni Guslaw
6.	Maratana Jaya	6.	Hi. Suaib Hi Hasan
7.	Dorolamo Jaya	7.	Robertus Rampa
8.	Beringin Lamo	8.	Supangat, SM
9.	Yawanli	9.	Hasan A. Ali
10.	Gaifoli	10.	Sarjan Tiwi
11.	Babasaram	11.	Jamidin
12.	Tatangapu	12.	Heston S. Manopode

Lanjutan Tabel / *Continued Table* 2.4.1

Nama Kecamatan dan Desa Name of Villages and Districts	Nama Camat dan Kepala desa Name of Districts and Villages Leader
(1)	(2)
Kecamatan Maba Utara	Aser Pinge
1. Dorosago	1. Gabriel Intopiana
2. Sosolat	2. Seltiel Ngraitji
3. Lolasita	3. Darman Rauf
4. Wasileo	4. Suhardi Goraah
5. Pumlanga	5. Amrosis Momosati
6. Patlean	6. Abdul Rasyid Hadi
7. Jara-Jara	7. Elon Koremie
8. Doromoi	8. Sergius Saharia
9. Lili	9. Habian Tiak
10. Desa Patlean Jaya	10. Abdul Hi. Aras
Kecamatan Wasile Utara	Yarakmiel Kolong
1. Labi-Labi	1. Rudi Kolong
2. Iga	2. Natanel Heluku
3. Hilaitetor	3. Yoasap Parang
4. Tatam	4. Eras Kaputen
5. Bololo	5. Yohan Siafu
6. Marimoi	6. Ruslan Gawa
7. Dowongi Jaya	7. Abdon Kolong
8. Majiko Tongone	8. Sukur Mun Hi. Suleman

Nama Kecamatan dan Desa Name of Villages and Districts	Nama Camat dan Kepala desa Name of Districts and Villages Leader
(1)	(2)
Kecamatan Wasile Tengah	Jahir Hasan
1. Lolobata	1. Khairudin
2. Foli	2. Jefri Fomboyan
3. Bokimaake	3. usman Buka
4. Hatetabako	4. Yarmie Kakanga
5. Nyaolako	5. Yonas Sroyer
6. Puao	6. Robles Makatika
7. Silalayang	7. Yoram Difu
8. Kakaraino	8. Yonas Sroyer
Kecamatan Wasile	Hasan Mustofa, S.Sos.,M.Si.
1. Subaim	1. Ayub Argali
2. Cemara Jaya	2. Muhamad Asngari, S.Ag
3. Baturaja	3. Ade Hamisi
4. Bumirestu	4. Ahmad Fauzi
5. Mekarsari	5. Sutrisman
6. Gulapapo	6. Emos Magaribu
7. Waisuba	7. Hi. Nasir Baco
Kecamatan Wasile Timur	Satumi, SH.
1. Dodaga	1. Rais Syarif
2. Akedaga	2. Jafar Lalupi
3. Dakaino	3. Supardi
4. Toboino	4. Firdaus Adam
5. Wokajaya	5. Ali Togubu
6. Tutuling Jaya	6. Adam Abdurahman
7. Rawamangun	7. Agus Santoso
8. Sidomulyo	8. Mulyadi Jabir

# 2 GOVERNANCE

Lanjutan Tabel / *Continued Table* 2.4.1

Nama Kecamatan dan Desa Name of Villages and Districts		Nama Camat dan Kepala desa Name of Districts and Villages Leader	
(1)		(2)	
Kecamatan Wasile Selatan		Talha Malaka, S.H.	
1.	Tabanalou	1.	Muhammad A. Gani
2.	Nusa Jaya	2.	Hasan Marsaoly
3.	Nusa Ambo	3.	Sawal Ahmad
4.	Pintatu	4.	Reymond Sironga
5.	Wasile	5.	Herkanus Aralaha
6.	Saramaake	6.	Amanan A. Gani
7.	Waijoi	7.	Abner Wararaq
8.	Fayaul	8.	H. Abdurahman Hi. Suaib
9.	Minamin	9.	Hendrik Notan
10.	Loleba	10.	Amos Werimon
11.	Saolat	11.	Noya Dawanaka
12.	Tomares	12.	Rinto Toudjoung
13.	Binagara	13.	Sugito
14.	Nanas	14.	Ardon Modi
15.	Talaga Jaya	15.	Rajab Jubir
16.	Sondo-Sondo	16.	Udin Idris Rajab
17.	Ino Jaya	17.	Sakri
18.	Ake Jawi	18.	Karyono
19.	Ekor	19.	Husni Kuadang
20.	Ekorino	20.	Resida Ambeu
21.	Jiko Moi	21.	Septon Djojong
22.	Tanure	22.	Apner Pulu
23.	Yawal	23.	Fredinal Pudinaung
24.	Bukutio	24.	Leoyopi Tarate

Sumber : Bagian Tata Pemerintahan Kabupaten Halmahera Timur

Source : Governance Department of Halmahera Timur Regency

# 3

## PENDUDUK DAN KETENAGAKERJAAN

### *POPULATION AND EMPLOYMENT*



### 3.1. Jumlah Penduduk

Jumlah penduduk Kabupaten Halmahera Timur tahun 2013 yang disajikan pada Tabel 3.1.1 merupakan angka hasil proyeksi Sensus Penduduk 2010 yang rutin dilaksanakan oleh BPS sepuluh tahun sekali.

Jumlah penduduk pada tahun 2013 adalah sebesar 80.526 jiwa. Jumlah ini mengalami peningkatan dari tahun 2012 yang berjumlah 77.878 jiwa.

Kecamatan dengan jumlah penduduk terbesar adalah Kecamatan Wasile Selatan (12.115 jiwa) sedangkan kecamatan dengan jumlah penduduk terendah adalah Kecamatan Wasile Utara (4679 jiwa).

Walaupun Kecamatan Wasile Selatan memiliki jumlah penduduk terbesar akan tetapi kecamatan dengan kepadatan penduduk tertinggi adalah Kecamatan Wasile Timur (30,01 jiwa/km<sup>2</sup>) sedangkan kecamatan dengan kepadatan penduduk terendah adalah Kecamatan Wasile Utara (6,74 jiwa/km<sup>2</sup>).

### 3.1 *Population Number*

*The population of East Halmahera Regency in 2011 that presented in Table 3.1.1 is the projection results of Population Census 2010, which routinely conducted by the Statistics Indonesia every ten years.*

*Total population in 2011 amounted to 80.526 persons. This number has increased from the year 2010 which amounted to 77.878 person's.*

*Districts with the largest population is Wasile Selatan (12.115 persons) while the districts with the lowest population is Wasile Utara (4679 persons).*

*Although the Wasile Selatan district has the largest population but the district with the highest population density is Wasile Timur (30,01 jiwa/km<sup>2</sup>) while the districts with the lowest population density is the Wasile Utara district (6,74 jiwa/km<sup>2</sup>).*

Pada tahun 2013, rasio jenis kelamin penduduk Kabupaten Halmahera Timur sebesar 111 yang berarti bahwa jumlah penduduk laki-laki lebih banyak daripada jumlah penduduk perempuan. Bila dilihat pola rasio jenis kelamin per kecamatan seluruhnya bernilai diatas 100, berarti seluruh kecamatan di Kabupaten Halmahera Timur memiliki jumlah penduduk laki-laki yang lebih banyak daripada jumlah penduduk perempuan.

Piramida penduduk Kabupaten Halmahera Timur tahun 2013 terkategori sebagai tipe ekspansive di mana sebagian besar penduduk berada pada kelompok umur muda. Dasar piramida yang cukup lebar menunjukkan angka rasio ketergantungan penduduk muda yang cukup tinggi, sementara puncak piramida yang menciut tajam menunjukkan angka rasio ketergantungan penduduk tua yang rendah.

*In 2013, the population sex ratio of Halmahera Timur Regency is 111, which means that the number of men more than the number of women. The pattern of the sex ratio per district is above 100, that means each district in Halmahera Timur have more men than women*

Halmahera Timur population pyramid in 2013 categorized as expansive type where most residents are at a young age group. A fairly wide base of the pyramid shows the number of young population dependency ratio is high, while the sharp peak of the pyramid shows the number of old population dependency ratio is low.



### 3.2 Ketenagakerjaan

Dari gambar 3.2.1 terlihat bahwa dari penduduk yang berumur 15 tahun ke atas 67% di antaranya merupakan pekerja, 30% bukan angkatan kerja, dan 3% merupakan pengangguran. Yang termasuk bukan angkatan kerja di sini adalah mereka yang mengurus rumah tangga/bersekolah/kegiatan lainnya yang bukan merupakan kegiatan ekonomi. Sebagian besar (58%) dari penduduk yang bekerja masih bekerja di sektor pertanian (58%).

### 3.2 *Employment*

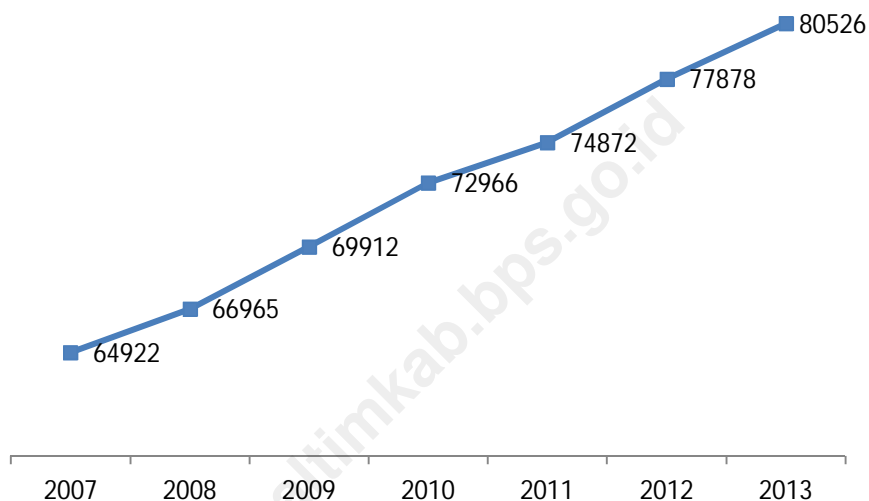
*Figure 3.2.1 shows that of the population aged 15 years and above 67% of whom are workers, 30% non labor force, and 3% are unemployed. Non Labor Force are they that do household / school / other activities that are not economic activity. Most (58%) of the working population*

<http://halmahera.bps.go.id>



# 3 POPULATION AND EMPLOYMENT

Gambar 3.1.1 Jumlah Penduduk Kabupaten Halmahera Timur, 2007-2013  
Figure Population of Halmahera Timur Regency, 2007-2013

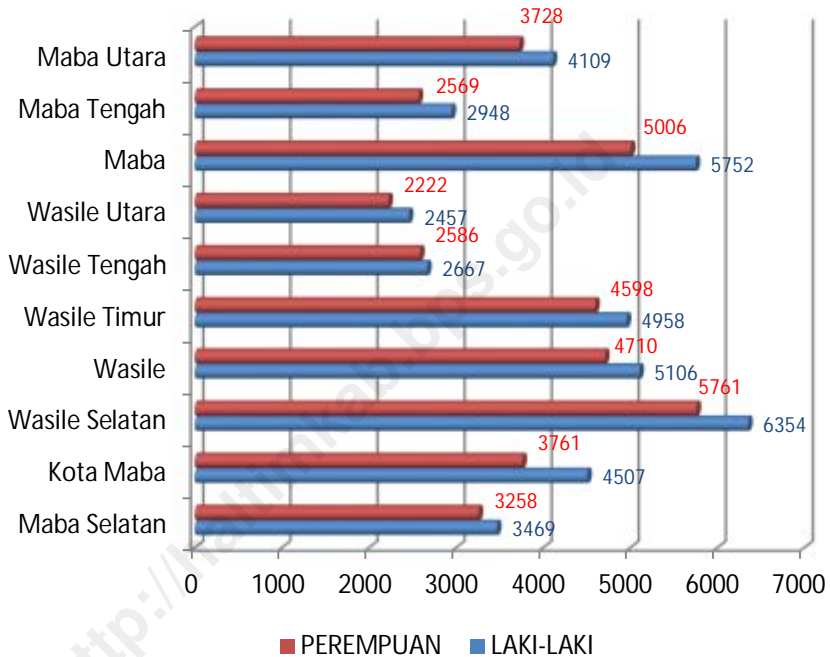


Sumber : Badan Pusat Statistik Kabupaten Halmahera Timur, 2014

Source : Statistics of Halmahera Timur Regency, 2014

Gambar 3.1.2  
Figure

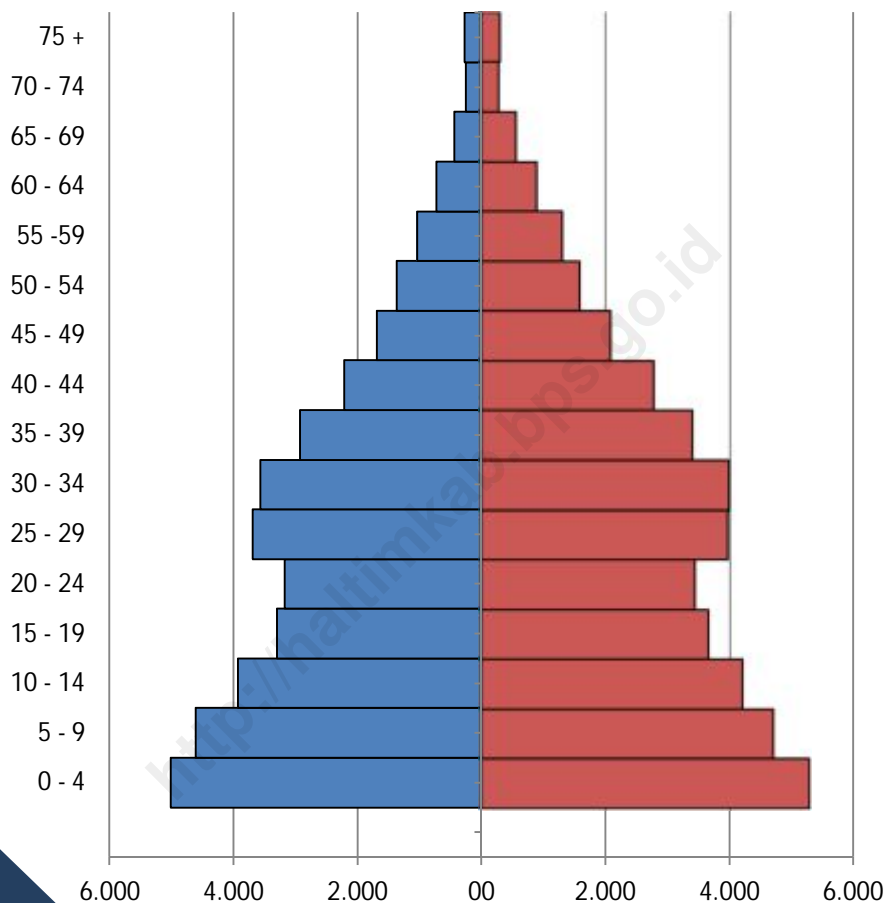
Jumlah Penduduk Dirinci per Kecamatan dan Jenis Kelamin Kabupaten Halmahera Timur, 2013  
*Number of Population by District and Sex in Halmahera Timur Regency, 2013*



Sumber : Badan Pusat Statistik Kabupaten Halmahera Timur, 2014  
Source : *Statistics of Halmahera Timur Regency, 2014*

# 3 POPULATION AND EMPLOYMENT

Gambar 3.1.3 Piramida Penduduk Kabupaten Halmahera Timur, 2013  
Figure Population Pyramid of Halmahera Timur Regency, 2013

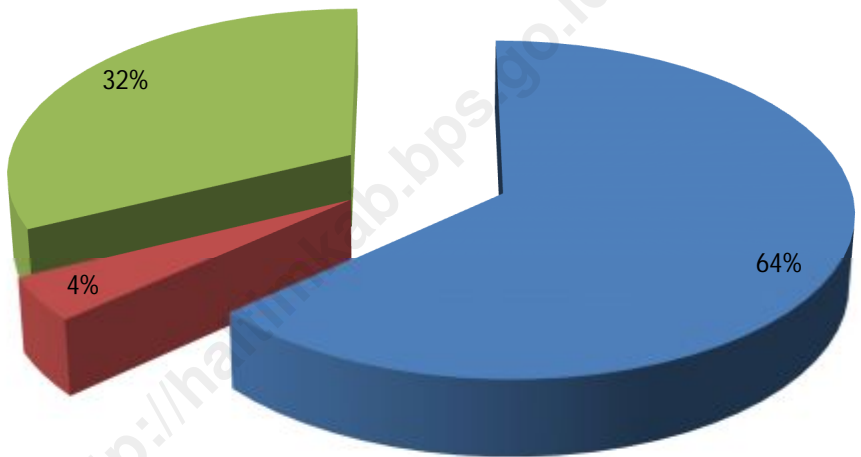


Sumber : Badan Pusat Statistik Kabupaten Halmahera Timur, 2014  
Source : Statistics of Halmahera Timur Regency, 2014

Gambar 3.2.1  
Figure

Penduduk 15 Tahun Keatas menurut Status Pekerjaan Kabupaten Halmahera Timur, 2013  
*The Up To 15 Years Old People by Working Status in Halmahera Timur Regency, 2013*

■ Bekerja ■ Pengangguran ■ Bukan Angkatan Kerja



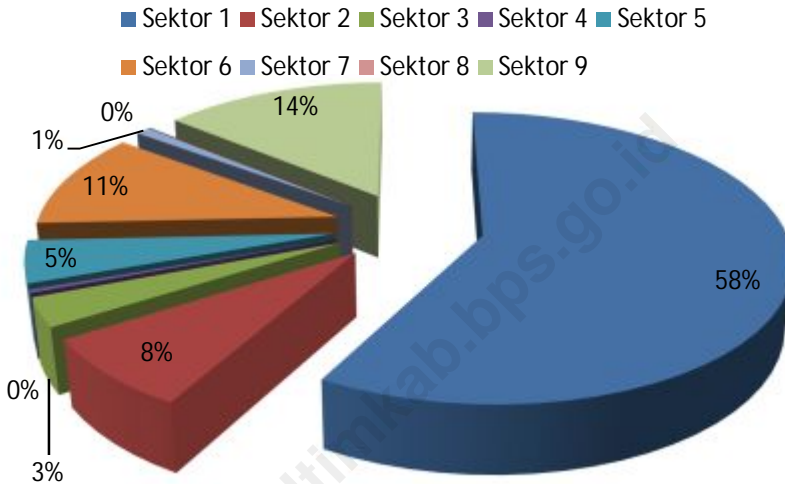
Sumber : Badan Pusat Statistik Kabupaten Halmahera Timur, 2014  
Source: Statistics of Halmahera Timur Regency, 2014

# 3 POPULATION AND EMPLOYMENT

Gambar  
Figure

3.2.2

Jenis Pekerjaan Penduduk Berumur 15 Tahun Keatas yang Bekerja di Kabupaten Halmahera Timur, 2013  
*The Job Categories of Up to 15 years Old in Halmahera Timur in 2013*



**Catatan/Note Sektor:**

1. Pertanian, Kehutanan, Perburuan dan Perikanan/*Agriculture, Forestry, Hunting and Fishery*
2. Pertambangan dan Penggalian/*Mining and Quarrying*
3. Industri Pengolahan/*Manufacturing Industry*
4. Listrik, Gas dan Air/*Electricity, Gas and Water*
5. Bangunan/*Construction*
6. Perdagangan Besar, Eceran, Rumah Makan dan Hotel/*Wholesale Trade, Retail Trade, Restaurant and Hotels*
7. Angkutan, Pergudangan dan Komunikasi/*Transportation, Storage and Communication*
8. Keuangan, Asuransi, Usaha Persewaan Bangunan, Tanah dan Jasa Perusahaan/*Financing, Insurance, Real Estate and Business Services*
9. Jasa Kemasyarakatan, Sosial dan Perorangan/*Community, Social and Personal Services*

Sumber : Badan Pusat Statistik Kabupaten Halmahera Timur, 2014

Source: Statistics of Halmahera Timur Regency, 2014



Tabel 3.1.1 Jumlah Penduduk menurut Kecamatan, Jenis Kelamin dan Rasio Jenis Kelamin Kabupaten Halmahera Timur, 2013  
*Table 3.1.1 Population by District, Gender and Gender Ratio Halmahera Timur Regency, 2013*

Kecamatan <i>District</i>	Laki-Laki <i>Male</i>	Perempuan <i>Female</i>	Rasio jenis kelamin <i>Gender ratio</i>
(1)	(2)	(3)	(4)
Maba Selatan	3.469	3.258	106
Kota Maba	4.507	3.761	120
Wasile Selatan	6.354	5.761	110
Wasile	5.106	4.710	108
Wasile Timur	4.958	4.598	108
Wasile Tengah	2.667	2.586	103
Wasile Utara	2.457	2.222	111
Maba	5.752	5.006	115
Maba Tengah	2.948	2.569	115
Maba Utara	4.109	3.728	110
Jumlah / <i>Total</i>	42.327	38.199	111

Sumber : Badan Pusat Statistik Kabupaten Halmahera Timur, 2014

Source : *Statistics of Halmahera Timur Regency, 2014*

# 3 POPULATION AND EMPLOYMENT

Tabel  
Table

3.1.2

Luas Daerah, Jumlah Penduduk dan Kepadatan Penduduk menurut Kecamatan Kabupaten Halmahera Timur, 2013

*The Total Area, Population and Population Density by District Halmahera Timur Regency, 2013*

Kecamatan <i>District</i>	Luas Area (km <sup>2</sup> )	Jumlah penduduk <i>Population</i>	Kepadatan per km <sup>2</sup> <i>Population density per km<sup>2</sup></i>
(1)	(2)	(3)	(4)
Maba Selatan	485,51	6.727	13.86
Kota Maba	835,71	8.268	9.89
Wasile Selatan	1.377,61	12.115	8.79
Wasile	483,95	9.816	20.28
Wasile Timur	318,4	9.556	30.01
Wasile Tengah	474,9	5.253	11.06
Wasile Utara	694,59	4.679	6.74
Maba	408,5	10.758	26.34
Maba Tengah	527,68	5.517	10.46
Maba Utara	899,45	7.837	8.71
Jumlah / <i>Total</i>	6.506,19	80.526	12.38

Sumber : Badan Pusat Statistik Kabupaten Halmahera Timur, 2014

Source : *Statistics of Halmahera Timur Regency, 2014*



Tabel 3.2.1  
 Banyaknya Pendaftaran, Penempatan dan Permintaan Tenaga Kerja menurut Jenis Kelamin dan Bulan Kabupaten Halmahera Timur, 2013  
 Number of Registration, Placement and Demand of Manpower by Gender and Month Halmahera Timur Regency, 2013

Bulan Month	Pendaftaran Registration			Penempatan Placement			Permintaan Demand		
	Laki- Laki Male	Perempuan Female	Jumlah Total	Laki- Laki Male	Perempuan Female	Jumlah Total	Laki- Laki Male	Perempuan Female	Jumlah Total
(1)	(2)	(3)	(4)	(5)	(6)	(7)	(8)	(9)	(10)
Januari January	17	2	19	2	1	3	2	1	3
Februari February	80	18	98	3	1	4	3	1	4
Maret March	81	12	93	2	0	2	2	0	2
April April	124	22	146	3	1	4	3	1	4
Mei May	105	4	109	3	1	4	3	1	4
Juni June	62	11	73	2	0	2	2	0	2
Juli July	37	5	42	1	0	1	1	0	1
Agustus August	71	19	90	2	0	2	2	0	2
September September	309	477	786	5	2	7	5	2	7
Oktober October	21	1	22	0	0	0	0	0	0
November November	10	3	13	0	0	0	0	0	0
Desember December	5	2	7	0	0	0	0	0	0
Jumlah Total	922	576	1498	23	6	29	23	6	29

Sumber : Dinas Tenaga Kerja dan Transmigrasi Kabupaten Halmahera Timur, 2014  
 Source : Manpower and Transmigration Service of Halmahera Timur Regency, 2014

# 3 POPULATION AND EMPLOYMENT

Tabel 3.2.2 Pemukiman Transmigrasi Kabupaten Halmahera Timur, 2013  
 Table Transmigration Settlement Halmahera Timur Regency, 2013

Lokasi <i>Location</i>	Luas Area (Ha)	Daya tampung <i>Capacity</i>	Penduduk <i>Population</i>	Kemiringan lahan <i>Gradient of area (%)</i>
(1)	(2)	(3)	(4)	(5)
UPT Patlian SP 1	-	-	-	-
UPT Patlian SP 2	-	-	-	-
UPT Patlian SP 4	412	200	460	0-9%
Jumlah / <i>Total</i>	412	200	460	-

\*) UPT Patlian SP 1 dan 2 sudah diserahkan ke Pemda Halmahera Timur

Sumber : Dinas Tenaga Kerja dan Transmigrasi Kabupaten Halmahera Timur, 2014

Source : *Manpower and Transmigration Service of Halmahera Timur Regency, 2014*

Penduduk Berumur 15 Tahun Keatas yang Bekerja, Pengangguran dan Bukan Angkatan Kerja Kabupaten Halmahera Timur, 2013

Tabel 3.2.3  
Table

*Population 15 Years of Age and Over who Worked, Unemployment and Not Economically Active of Halmahera Timur Regency, 2013*

Kecamatan <i>District</i>	Penduduk Usia Kerja (15 ke atas)	Angkatan Kerja <i>Economically Active</i>			Bukan Angkatan Kerja <i>Not Economically Active</i>
		Bekerja <i>Working</i>	Pengangguran	Jumlah <i>Total</i>	
(1)		(2)	(3)	(4)	(5)
2008	38.655	25.220	1.510	26.730	11.925
2009	40.817	26.886	1.364	28.200	12.617
2010	47.618	30.744	999	31.743	11.413
2011	48.799	32.797	1.550	33.947	14.452
2012	50.353	32.440	2.438	34.878	15.475
2013	52.559	33.320	2.261	35.581	16.978

\*) :Revisi/Revised

Sumber : Estimasi berdasarkan Hasil Survey Angkatan Kerja Nasional, 2014

Source : Estimated based on National Labour Forces Survey, 2014



# 3 POPULATION AND EMPLOYMENT

<http://halmahera.bps.go.id>





SOCIAL

*SOCIAL*



## 4.1 Pendidikan

Tabel 4.1.1 sampai dengan tabel 4.1.7 adalah tabel-tabel yang menyajikan mengenai pendidikan di Kabupaten Halmahera Timur tahun 2013. Untuk meningkatkan kualitas manusia di Kabupaten Halmahera Timur, didirikan sekolah-sekolah mulai dari tingkat dasar sampai dengan atas. Jumlah sekolah SD, SMP, SMA, SMK yang berada dibawah pengawasan Dinas pendidikan Halmahera Timur tahun 2013 berturut-turut 91, 43, 17, dan 5 sekolah. Sedangkan jumlah sekolah yang berada pada pengawasan Departemen Agama untuk MI, MTs, MA berturut-turut 4, 8, dan 5 sekolah.

Jumlah murid SD, SMP, SMA, SMK yang berada dibawah pengawasan Dinas Pendidikan Halmahera Timur tahun 2013 berturut-turut 13.359, 4.580, 2.442, dan 641 orang. Sedangkan jumlah murid yang berada pada pengawasan Departemen Agama untuk MI, MTs, MA berturut-turut 392, 641, dan 368 orang.

## 4.2 Kesehatan

Kesehatan wajib menjadi perhatian pemerintah. Fasilitas kesehatan tahun 2013 untuk rumah sakit sebanyak 1 unit,

## 4.1 Education

Table 4.1.1 to Table 4.1.7 are the tables that serve on education in Halmahera Timur regency in 2013. To improve the quality of people in Halmahera Timur Regency, established schools starting from primary level up to the above. Number of elementary schools, junior high school, vocational school under the supervision of the Education Department of Halmahera Timur in 2013 in succession are 91, 43, 17, and 5 schools. While the number of schools that are on supervision of the Ministry of Religious Affairs for the MI, MTs, MA consecutive 4, 8, and 5 schools.

Number of primary school students, junior high school, vocational school under the supervision of the Education Office in 2013 Halmahera Timur consecutive 13.359, 4.580, 2.442, and 641 people. While the number of students who are on supervision of the Ministry of Religious Affairs for the MI, MTs, MA consecutive 392, 641, dan 368 people.

## 4.2 Healthy

Health shall be the government's attention. Health facilities in 2013 for the hospital as much as 1 unit,

15 puskesmas, 25ustu polindes, 17 unit poskesdes, dan 16 polindes. Untuk tenaga kesehatan, terdapat 22 dokter umum, 8 dokter gigi, 136 perawat, dan 108 bidan.

Metode kontrasepsi yang menjadi favorit di masyarakat adalah metode suntik atau pil, dimana 62% pengguna alat kontrasepsi memilih menggunakan suntikan dan 32% memilih menggunakan pil.

Tabel 4.2.3 dan 4.2.4 memperlihatkan banyaknya jumlah jemaah haji dan jumlah Taman Baca Al Quran di Kabupaten Halmahera Timur. Jumlah jemaah haji pada tahun 2013 sebanyak 56 orang, yang terdiri atas 28 orang laki-laki dan 28 orang perempuan. Taman Pendidikan Al Quran (TPA) terdapat hampir di seluruh kecamatan kecuali Wasile Utara. Jumlah TPA pada tahun 2013 bertambah 10 buah dari tahun lalu menjadi 75 buah. Sedangkan Tabel 5.13 menunjukkan jumlah tempat ibadah di Kabupaten Halmahera Timur pada tahun 2013 dimana terdapat 71 masjid / mushalla dan 43 gereja.

15 health centers, 25 co health center 17 village health clinic, and 16 units of village health post. For health personnel, there were 22 doctors 8 dentist, 136 nurses, and 108 midwives

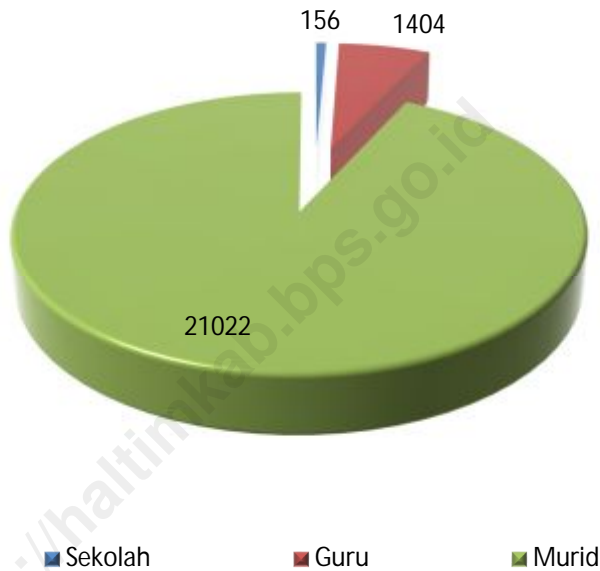
Favorite contraception methods in society is injection method or pill method, where 52% of users choose to use a contraceptive injection and 31% chose the pill.

Tables 4.2.3 and 4.2.4 show the number of of hajj pilgrims and the number of Taman Pendidikan Al-Quran in Halmahera Timur Regency. The number of hajj pilgrims in the year 2013 as many as 56 people, comprising 28 men and 28 women. Taman Pendidikan Al Quran (TPA) are almost in all districts except Wasile Utara. The number of TPA in 2013 increased from last year's 10 pieces to 75 pieces. While Table 5.13 shows the number of worship place in Halmahera Timur regency in 2013, where there are 71 mosques/ mushalla and 43 churches.



Gambar 4.1.1  
Figure

Jumlah Guru dan Murid Sekolah di Lingkungan Departemen Pendidikan Nasional dan Departemen Agama menurut Tingkat Pendidikan Kabupaten Halmahera Timur, 2013  
*Number of Teachers and Students of School Under The Ministry National Education and The Ministry of Religion by School Level Halmahera Timur Regency, 2013*

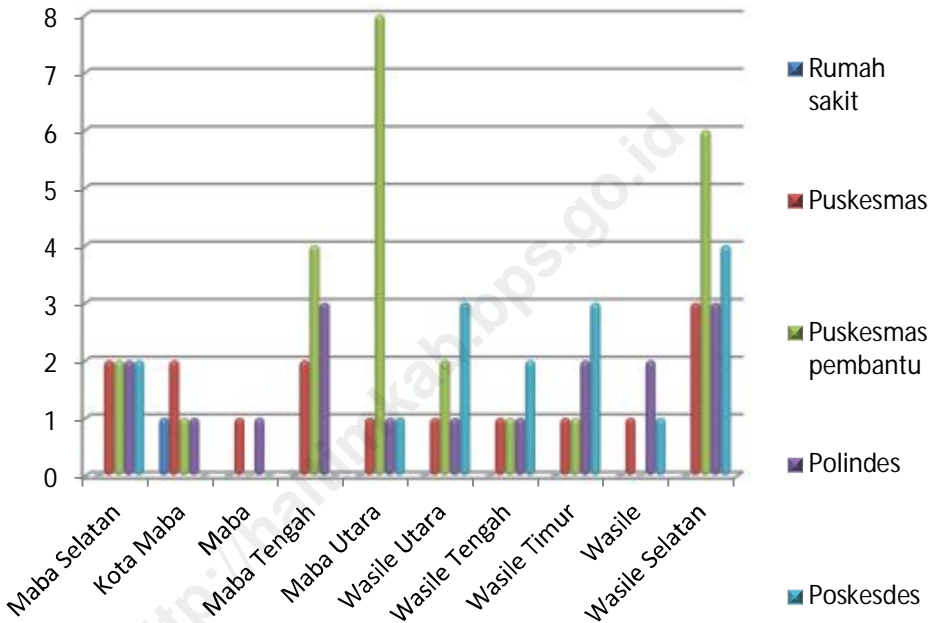


Sumber : Dinas Pendidikan, Pemuda dan Olahraga dan Kementerian Agama Kabupaten Halmahera Timur, 2014

Source : National Education, Young and Sport Service and Religion Ministry of Halmahera Timur Regency, 2014

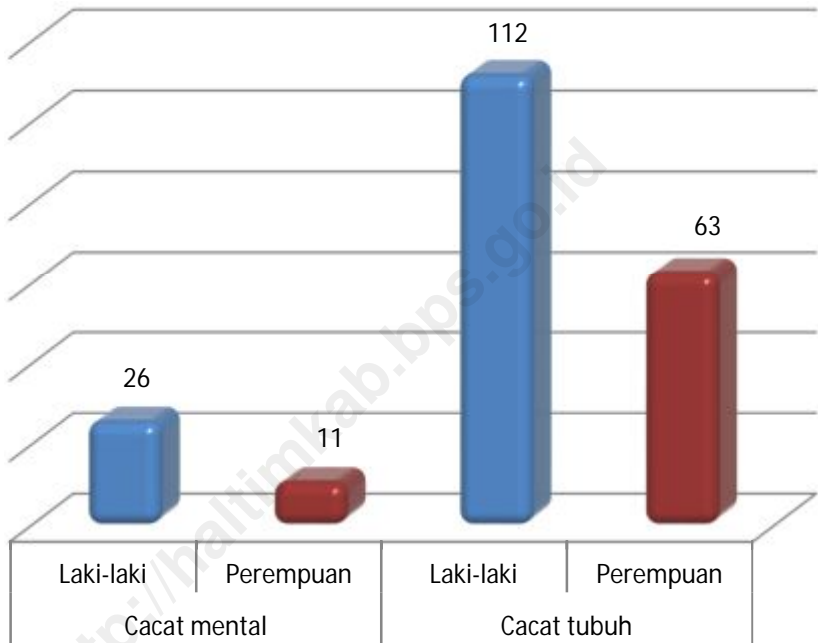
Gambar 4.1.2  
Figure

Jumlah Fasilitas Tenaga Medis (orang) Menurut Jenis dan Kecamatan di Kabupaten Halmahera Timur, 2013  
*Number of Medical Labor by Kinds and District in Halmahera Timur Regency, 2013*



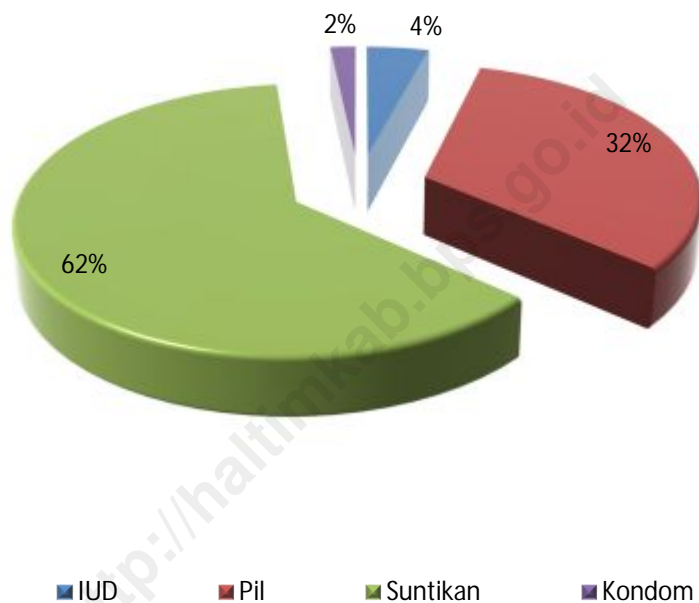
Sumber : Dinas Kesehatan Kabupaten Halmahera Timur, 2014  
Source : Health Service of Halmahera Timur Regency, 2014

Gambar 4.2.1 Banyaknya Penderita Cacat Mental, Cacat Tubuh, Tuna Netra, Tuna Rungu, Tuna Wicara menurut Jenisnya di Kabupaten Halmahera Timur, 2013  
 Figure 4.2.1 Number of Mental Deficiency, Paralyzed, Blind, Deaf and Dumb People by Kinds of Halmahera Timur Regency, 2013



Sumber : Dinas Kesejahteraan Sosial Kabupaten Halmahera Timur, 2014  
 Source : Social Welfare Services of Halmahera Timur Regency, 2014

Gambar 4.2.2 Proporsi Metode Kontrasepsi yang Digunakan di Kabupaten Halmahera Timur, 2013  
 Figure 4.2.2 Proportion of Contraception Method of Halmahera Timur Regency, 2013



Sumber : Dinas Keluarga Berencana dan Pemberdayaan Perempuan Kabupaten Halmahera Timur, 2014

Source : Department of Family Planning and Women Enforcement of Halmahera Timur Regency, 2014

#### 4.1 PENDIDIKAN EDUCATION

Tabel  
Table

4.1.1 Sekolah, Guru dan Murid Sekolah Dasar (SD) di Lingkungan Departemen Pendidikan Nasional menurut Kecamatan Kabupaten Halmahera Timur, 2013  
*Number of Schools, Teachers and Students in Primary School under The Ministry of National Education by District Halmahera Timur Regency, 2013*

Kecamatan <i>District</i>	Sekolah <i>Schools</i>	Guru PNS <i>Teachers</i>	Guru Non PNS <i>Undefinitive Teachers</i>	Murid <i>Students</i>
(1)	(2)	(3)		(4)
Maba Selatan	9	67	9	1410
Kota Maba	6	68	4	1120
Maba	8	60	7	1581
Maba Tengah	10	50	10	940
Maba Utara	10	61	17	1498
Wasile Utara	7	38	11	987
Wasile Tengah	8	53	11	977
Wasile Timur	8	68	8	1276
Wasile	7	73	10	1247
Wasile Selatan	18	121	22	2323
Total	91	659	109	13359

Sumber : Dinas Pendidikan, Pemuda dan Olahraga Kabupaten Halmahera Timur, 2014  
Source : National Education, Young and Sport Service of Halmahera Timur Regency, 2014

Sekolah, Guru dan Murid Sekolah Menengah Tingkat Pertama (SMTP) di Lingkungan Departemen Pendidikan Nasional menurut Kecamatan Kabupaten Halmahera Timur, 2013

Tabel  
Table 4.1.2

*Number of Schools, Teachers and Students in Junior High School under The Ministry of National Education by District Halmahera Timur Regency, 2013*

Kecamatan <i>District</i>	Sekolah <i>Schools</i>	Guru PNS <i>Teachers</i>	Guru Non PNS <i>Undefinitive Teachers</i>	Murid <i>Students</i>
(1)	(2)	(3)	(4)	(5)
Maba Selatan	3	24	7	571
Kota Maba	4	39	11	429
Maba	3	26	7	485
Maba Tengah	4	13	11	329
Maba Utara	6	19	13	361
Wasile Utara	3	5	11	213
Wasile Tengah	2	15	7	350
Wasile Timur	5	38	13	547
Wasile	3	35	6	481
Wasile Selatan	10	49	29	814
Total	43	263	115	4580

Sumber : Dinas Pendidikan, Pemuda dan Olahraga Kabupaten Halmahera Timur, 2014

Source : National Education, Young and Sport Service of Halmahera Timur Regency, 2014

Tabel  
Table

4.1.3

Sekolah, Guru dan Murid Sekolah Menengah Tingkat Atas (SMTA) di Lingkungan Departemen Pendidikan Nasional menurut Kecamatan Kabupaten Halmahera Timur, 2013

*Number of Schools, Teachers and Students in Senior High School under The Ministry of National Education by District Halmahera Timur Regency, 2013*

Kecamatan <i>District</i>	Sekolah <i>Schools</i>	Guru PNS <i>Teachers</i>	Guru Non PNS <i>Undefinitive Teachers</i>	Murid <i>Students</i>
(1)	(2)	(3)	(4)	(5)
Maba Selatan	2	15	9	297
Kota Maba	2	13	18	299
Maba	1	15	5	238
Maba Tengah	2	10	9	120
Maba Utara	2	5	7	167
Wasile Utara	2	5	7	119
Wasile Tengah	1	8	5	265
Wasile Timur	2	11	7	299
Wasile	2	28	7	465
Wasile Selatan	1	9	5	173
Total	17	119	79	2442

Sumber : Dinas Pendidikan, Pemuda dan Olahraga Kabupaten Halmahera Timur, 2014

Source : National Education, Young and Sport Service of Halmahera Timur Regency, 2014

Tabel  
Table 4.1.4

Sekolah, Guru dan Murid Sekolah Menengah Kejuruan (SMK) di Lingkungan Departemen Pendidikan Nasional menurut Kecamatan Kabupaten Halmahera Timur, 2013

*Number of Schools, Teachers and Students in Vocational Senior High School under The Ministry of National Education by District Halmahera Timur Regency, 2013*

Kecamatan <i>District</i>	Sekolah <i>Schools</i>	Guru PNS <i>Teachers</i>	Guru Non PNS <i>Undefinitive Teachers</i>	Murid <i>Students</i>
(1)	(2)	(3)	(4)	(5)
Maba Selatan	0	0	0	0
Kota Maba	1	15	3	183
Maba	1	4	3	125
Maba Tengah	0	0	0	0
Maba Utara	0	0	0	0
Wasile Utara	0	0	0	0
Wasile Tengah	0	0	0	0
Wasile Timur	1	12	3	125
Wasile	0	0	0	0
Wasile Selatan	2	13	7	208
Total	5	44	16	641

Sumber : Dinas Pendidikan, Pemuda dan Olahraga Kabupaten Halmahera Timur, 2014  
 Source : National Education, Young and Sport Service of Halmahera Timur Regency, 2014



Tabel  
Table 4.1.5

Sekolah, Guru dan Murid Madrasah Ibtidaiyah di Lingkungan Departemen Agama menurut Kecamatan Kabupaten Halmahera Timur, 2013

*Number of Schools, Teachers and Students in Islam Primary School under The Ministry of Religion by District Halmahera Timur Regency, 2013*

Kecamatan <i>District</i>	2013		
	Sekolah <i>School</i>	Guru <i>Teacher</i>	Murid <i>Student</i>
(1)	(2)	(3)	(4)
Maba Selatan	0	0	0
Kota Maba	2	21	137
Maba	1	7	102
Maba Tengah	0	0	0
Maba Utara	0	0	0
Wasile Utara	0	0	0
Wasile Tengah	0	0	0
Wasile Timur	0	0	0
Wasile	1	15	123
Wasile Selatan	0	0	0
<b>Jumlah / Total</b>	<b>4</b>	<b>43</b>	<b>392</b>

Sumber : Departemen Agama Kabupaten Halmahera Timur, 2014

Source : Religion Departement of Halmahera Timur Regency, 2014

Tabel  
Table 4.1.6

Sekolah, Guru dan Murid Madrasah Tsanawiyah di Lingkungan Departemen Agama menurut Kecamatan Kabupaten Halmahera Timur, 2013

*Number of Schools, Teachers and Students in Islam Junior High School under The Ministry of Religion by District Halmahera Timur Regency, 2013*

Kecamatan <i>District</i>	2013		
	Sekolah <i>School</i>	Guru <i>Teacher</i>	Murid <i>Student</i>
(1)	(2)	(3)	(4)
Maba Selatan	1	19	119
Kota Maba	1	20	41
Maba	1	16	61
Maba Tengah	1	12	80
Maba Utara	1	12	93
Wasile Utara	0	0	0
Wasile Tengah	0	0	0
Wasile Timur	1	3	32
Wasile	1	19	142
Wasile Selatan	1	18	73
Jumlah / <i>Total</i>	8	119	641

Sumber : Departemen Agama Kabupaten Halmahera Timur, 2014

Source : Religion Departement of Halmahera Timur Regency, 2014

Tabel  
Table 4.1.7

Sekolah, Guru dan Murid Madrasah Aliyah di Lingkungan Departemen Agama menurut Kecamatan Kabupaten Halmahera Timur, 2013

*Number of Schools, Teachers and Students in Islam Senior High School under The Ministry of Religion by District Halmahera Timur Regency, 2013*

Kecamatan <i>District</i>	2013		
	Sekolah <i>School</i>	Guru <i>Teacher</i>	Murid <i>Student</i>
(1)	(2)	(3)	(4)
Maba Selatan	1	13	62
Kota Maba	0	0	0
Maba	0	0	0
Maba Tengah	1	18	75
Maba Utara	1	12	72
Wasile Utara	0	0	0
Wasile Tengah	0	0	0
Wasile Timur	1	7	65
Wasile	1	24	94
Wasile Selatan	0	0	0
<b>Jumlah / Total</b>	<b>5</b>	<b>74</b>	<b>368</b>

Sumber : Departemen Agama Kabupaten Halmahera Timur, 2014

Source : Religion Departement of Halmahera Timur Regency, 2014

## 4.2 KESEHATAN

## HEALTHLY

Banyaknya Rumah Sakit, Puskesmas dan Puskesmas Pembantu. Polindes dan Poskesdes Aktif menurut Kecamatan Kabupaten Halmahera Timur, 2013

Tabel  
Table

4.2.1

*Number of Hospitals, Local Government Clinic and Sub Local Government Clinic by District Halmahera Timur Regency, 2013*

Kecamatan <i>District</i>	Rumah sakit <i>Hospital</i>	Puskesmas <i>Local government clinic</i>	Puskesmas pembantu <i>Sub local government clinic</i>	Polindes district <i>government Birth clinic</i>	Poskesdes district <i>government clinic</i>
(1)	(2)	(3)	(4)	(5)	(6)
Maba Selatan	0	2	2	2	2
Kota Maba	1	2	1	1	0
Maba	0	1	0	1	0
Maba Tengah	0	2	4	3	0
Maba Utara	0	1	8	1	1
Wasile Utara	0	1	2	1	3
Wasile Tengah	0	1	1	1	2
Wasile Timur	0	1	1	2	3
Wasile	0	1	0	2	1
Wasile Selatan	0	3	6	3	4
Jumlah / <i>Total</i>	1	15	25	17	16

Sumber : Dinas Kesehatan Kabupaten Halmahera Timur, 2014

Source : Health Service of Halmahera Timur Regency, 2014

Lanjutan Tabel 4.2.1

Kecamatan <i>District</i>	Praktek Dokter	Apotek	Praktek Bidan	Posyandu
(1)	(2)	(3)	(4)	(5)
Maba Selatan	-	-	-	7
Kota Maba	2	1	-	8
Maba	3	1	2	13
Maba Tengah	-	-	-	11
Maba Utara	-	-	1	9
Wasile Utara	-	-	-	6
Wasile Tengah	-	-	-	9
Wasile Timur	-	1	1	9
Wasile	-	1	-	9
Wasile Selatan	1	-	-	18
<i>Jumlah / Total</i>	6	4	4	99

Sumber : Dinas Kesehatan Kabupaten Halmahera Timur, 2014

Source : Health Service of Halmahera Timur Regency, 2014

Tabel 4.2.2 Banyaknya Tenaga Kesehatan menurut Kecamatan Kabupaten Halmahera Timur, 2013  
*Number of Medical Labor by District Halmahera Timur Regency, 2013*

Kecamatan <i>District</i>	Dokter Umum	Dokter gigi	Perawat	Bidan	Apoteker	Tenaga kesehatan lain	Jumlah
(1)	(2)	(3)	(4)	(5)	(6)	(7)	(8)
Maba Selatan	3	1	12	13	1	5	35
Kota Maba	1	2	14	10	1	6	34
Maba	2	1	25	6	1	16	51
Maba Tengah	3	0	13	9	0	6	31
Maba Utara	4	0	8	10	1	1	24
Wasile Utara	1	0	4	8	0	0	13
Wasile Tengah	2	0	16	11	1	6	36
Wasile Timur	1	1	13	13	1	5	34
Wasile	3	1	20	11	1	11	47
Wasile Selatan	2	2	11	12	1	6	34
Total 2013	22	8	136	103	8	62	339

Sumber : Dinas Kesehatan Kabupaten Halmahera Timur, 2013  
 Source : Health Service of Halmahera Timur Regency, 2013

Tabel  
Table

4.2.3

Banyaknya Jamaah Haji menurut Kecamatan Kabupaten Halmahera Timur, 2013

*Number of Pilgrims by District Halmahera Timur Regency, 2013*

Kecamatan <i>District</i>	Banyaknya jamaah haji <i>Number of pilgrims</i>		
	Laki-laki	Perempuan	Jumlah
	<i>Male</i>	<i>Female</i>	<i>Total</i>
(1)	(2)	(3)	(4)
Maba Selatan	2	2	4
Kota Maba	10	8	18
Maba	10	14	24
Maba Tengah	1	0	1
Maba Utara	0	1	1
Wasile Utara	0	0	0
Wasile Tengah	0	0	0
Wasile Timur	3	2	5
Wasile	0	0	0
Wasile Selatan	2	1	3
Jumlah / <i>Total</i>	28	28	56

Sumber : Departemen Agama Kabupaten Halmahera Timur, 2014  
 Source : Religion Departement of Halmahera Timur Regency, 2014

Tabel  
Table

4.2.4

Banyaknya Taman Pengajian Al Quran (TPA) menurut Kecamatan Kabupaten Halmahera Timur, 2011\*

*Number of Al Quran Training Centres (ATC) by District Halmahera Timur Regency, 2011\**

Kecamatan <i>District</i>	Banyaknya TPA <i>Number of ATC</i>	Banyaknya murid <i>Number of student</i>
(1)	(2)	(3)
Maba Selatan	11	602
Kota Maba	7	406
Maba	4	193
Maba Tengah	2	85
Maba Utara	4	241
Wasile Utara	-	-
Wasile Tengah	2	116
Wasile Timur	17	944
Wasile	17	763
Wasile Selatan	11	558
Jumlah / <i>Total</i>	75	3.908

- : data terbaru belum masuk sampai jadwal buku ini diterbitkan

Sumber : Departemen Agama Kabupaten Halmahera Timur, 2011

Source : Religion Departement of Halmahera Timur Regency, 2011



Tabel 4.2.5  
 Table 4.2.5  
 Banyaknya Tempat Peribadatan menurut Kecamatan Kabupaten Halmahera Timur, 2013  
 Number of Religious Service Place by District Halmahera Timur Regency, 2013

Kecamatan	Masjid	Musholla	Gereja Protestan	Gereja Katolik
<i>District</i>	<i>Mosque</i>	<i>Musholla</i>	<i>Church</i>	<i>Cathedral</i>
(1)	(2)	(3)	(4)	(5)
Maba Selatan	9	1	0	0
Kota Maba	5	2	1	0
Maba	2	0	7	1
Maba Tengah	10	0	7	0
Maba Utara	5	0	5	0
Wasile	5	6	3	0
Wasile Selatan	10	2	15	1
Wasile Tengah	3	0	7	0
Wasile Timur	7	7	5	0
Wasile Utara	2	0	6	0
<i>Total</i>	58	18	56	2

Sumber : Departemen Agama Kabupaten Halmahera Timur, 2014  
 Source : Religion Departement of Halmahera Timur Regency, 2014

Tabel  
Table

4.2.6

Banyaknya Penderita Cacat Mental, Cacat Tubuh, Tuna Netra, Tuna Rungu, Tuna Wicara menurut Kecamatan Kabupaten Halmahera Timur, 2013

*Number of Mental Deficiency, Paralyzed, Blind, Deaf and Dumb People by District Halmahera Timur Regency, 2013*

Kecamatan <i>District</i>	Cacat mental <i>Mental deficiency</i>		Cacat tubuh <i>Paralyzed people</i>	
	Laki-laki <i>Male</i>	Perempuan <i>Female</i>	Laki-laki <i>Male</i>	Perempuan <i>Female</i>
(1)	(2)	(3)	(4)	(5)
Maba Selatan	1	0	14	12
Kota Maba	1	1	13	7
Maba	4	1	14	5
Maba Tengah	4	2	19	13
Maba Utara	0	0	0	0
Wasile Utara	4	1	12	5
Wasile Tengah	0	0	0	0
Wasile Timur	7	5	14	10
Wasile	1	0	2	1
Wasile Selatan	4	1	24	10
Jumlah / <i>Total</i>	26	11	112	63

Lanjutan Tabel / Continued Table 4.2.6

Kecamatan <i>District</i>	Tuna netra <i>Blind people</i>		Tuna rungu <i>Deaf people</i>		Tuna wicara <i>Dumb people</i>	
	Laki-laki <i>Male</i>	Perempuan <i>Female</i>	Laki-laki <i>Male</i>	Perempuan <i>Female</i>	Laki-laki <i>Male</i>	Perempuan <i>Female</i>
(1)	(6)	(7)	(8)	(9)	(10)	(11)
Maba Selatan	2	1	0	0	0	0
Kota Maba	1	0	0	0	0	0
Maba	0	0	0	0	0	0
Maba Tengah	1	1	0	0	0	0
Maba Utara	0	0	0	0	0	0
Wasile Utara	0	0	0	0	0	0
Wasile Tengah	0	0	0	0	0	0
Wasile Timur	0	0	0	0	0	0
Wasile	0	0	0	0	0	0
Wasile Selatan	0	0	0	0	0	0
<b>Jumlah / Total</b>	<b>4</b>	<b>2</b>	<b>0</b>	<b>0</b>	<b>0</b>	<b>0</b>

Sumber : Dinas Kesejahteraan Sosial Kabupaten Halmahera Timur, 2014

Source : Social Welfare Services of Halmahera Timur Regency, 2014

Tabel  
Table

4.3.1

Banyaknya Gangguan Ketertiban/Keamanan Masyarakat menurut Kecamatan Kabupaten Halmahera Timur, 2012  
*Number of Maltreatment by District Halmahera Timur Regency, 2012*

Kecamatan <i>District</i>	Banyaknya gangguan <i>Number of maltreatment</i>	Korban / <i>Victim</i>		
		Luka ringan <i>Light wounded</i>	Luka berat <i>Hard wounded</i>	Meninggal <i>Die</i>
(1)	(2)	(3)	(4)	(5)
Maba Selatan	1	1	0	1
Kota Maba	5	5	0	5
Maba	2	2	0	2
Maba Tengah	0	0	0	0
Maba Utara	0	0	0	0
Wasile Utara	0	0	0	0
Wasile Tengah	0	0	0	0
Wasile Timur	1	0	1	1
Wasile	1	1	0	1
Wasile Selatan	4	4	0	4
<i>Jumlah / Total</i>	14	13	1	14

Sumber : Kepolisian Resort Kabupaten Halmahera Timur, 2013

Source : Resort Police of Halmahera Timur Regency, 2013

Tabel 4.3.2 Banyaknya Surat Izin Mengemudi (SIM) yang dikeluarkan Kabupaten Halmahera Timur, 2013  
 Table Number of Driver Licences are issued in Halmahera Timur Regency, 2013

Kecamatan <i>District</i>	Jenis SIM							Jumlah
	A	A <i>Umum</i>	B I	B I <i>Umum</i>	B II	B II <i>Umum</i>	C	
(1)	(2)	(3)	(4)	(5)	(6)	(7)	(8)	(9)
Januari <i>January</i>	-	-	-	-	-	-	-	-
Februari <i>February</i>	28	1	3	1	2	8	101	144
Maret <i>March</i>	-	-	-	-	-	-	-	-
April <i>April</i>	45	-	3	1	-	6	119	174
Mei <i>May</i>	23	1	1	2	1	3	61	92
Juni <i>June</i>	30	1	2	-	1	4	53	91
Juli <i>July</i>	17	-	1	-	-	1	43	62
Agustus <i>August</i>	10	-	-	1	-	4	61	76
September <i>September</i>	13	-	-	-	-	3	35	51
Oktober <i>October</i>	24	1	1	-	1	7	77	111
November <i>November</i>	1	1	-	-	-	-	8	10
Desember <i>December</i>	-	-	-	-	-	-	-	-
Jumlah / <i>Total</i>	191	5	11	5	5	36	558	811

Sumber : Kepolisian Resort Kabupaten Halmahera Timur, 2013  
 Source : Resort Police of Halmahera Timur Regency, 2013

Tabel  
Table

4.3.3

Banyaknya Kecelakaan Lalu lintas dan Kerugian Materi di  
Kabupaten Halmahera Timur, 2013*Number of Accident and Lossing Material in Halmahera Timur  
Regency, 2013*

Kecamatan <i>District</i>	Dampak Kecelakaan				Nilai Kerugian Materi
	Kecelakaan	<i>Mati</i>	Luka	Luka Berat	
(1)	(2)	(3)	(4)	(5)	(6)
Januari <i>January</i>	0	0	0	0	0
Februari <i>February</i>	5	1	5	1	Rp.6.500.000
Maret <i>March</i>	1	1 (tsk)	0	1	Rp.2.000.000
April <i>April</i>	4	1 (tsk)	1	0	Rp.185.000.000
Mei <i>May</i>	2	1	4	0	Rp.150.000.000
Juni <i>June</i>	6	0	6	2	Rp.57.000.000
Juli <i>July</i>	2	0	1	2	Rp.2.000.000
Agustus <i>August</i>	0	0	0	0	0
September <i>September</i>	0	0	0	0	0
Oktober <i>October</i>	3	2 ( tsk/korban)	2	3	Rp.55.100.000
November <i>November</i>	2	0	5	2	Rp.5.250.000
Desember <i>December</i>	3	1	4	0	Rp.1.500.000
<b>Jumlah / Total</b>	<b>28</b>	<b>7</b>	<b>28</b>	<b>11</b>	<b>Rp.574.000.000</b>

Sumber : Kepolisian Resort Kabupaten Halmahera Timur, 2014

Source : Resort Police of Halmahera Timur Regency, 2014

Tabel 4.3.4 Banyaknya Anggota Kepolisian menurut Kecamatan Kabupaten Halmahera Timur, 2013  
 Table Number of Police Officer by District Halmahera Timur Regency, 2013

Kecamatan <i>District</i>	Banyaknya Personil <i>Number of Member</i>		Jumlah <i>Total</i>
	Laki-Laki Male	Perempuan Female	
(1)	(2)	(3)	(4)
Maba Selatan	19	0	19
Kota Maba	6	0	4
Maba	205	4	207
Maba Tengah	4	0	4
Maba Utara	2	0	3
Wasile Utara	1	0	2
Wasile Tengah	2	0	2
Wasile Timur	2	0	2
Wasile	25	0	33
Wasile Selatan	16	0	20
Jumlah / <i>Total</i>	282	4	286

Sumber : Kepolisian Resort Kabupaten Halmahera Timur, 2014

Source : Resort Police of Halmahera Timur Regency, 2014

Tabel

4.4.1

Banyaknya Pos dan Klinik KB, menurut Kecamatan  
Kabupaten Halmahera Timur, 2013

Table

*Number of Family Planning Posts and Clinics by District  
Halmahera Timur Regency, 2013*

Kecamatan	Pos KB	Klinik KB	Pasangan Usia Subur	Pemakai Kontrasepsi	Perkiraan peminat
(1)	(2)	(3)	(4)	(5)	(6)
Maba Selatan	9	2	1379	520	720
Kota Maba	6	3	2075	1500	1694
Maba	10	1	2588	1230	1342
Maba Tengah	14	2	1195	739	890
Maba Utara	12	2	1485	560	621
Wasile Utara	8	1	906	593	703
Wasile Tengah	8	1	896	650	692
Wasile Timur	8	1	2018	981	1084
Wasile	7	1	2183	1447	1583
Wasile Selatan	24	3	2249	834	1002
Jumlah	106	17	16975	9054	10331



Lanjutan Tabel 4.4.1

Kecamatan	Metode kontrasepsi			
	IUD	Pil	Suntikan	Kondom
Maba Selatan	10	120	450	12
Kota Maba	47	275	491	10
Maba	53	201	420	12
Maba Tengah	5	147	322	5
Maba Utara	2	101	261	3
Wasile Utara	3	182	119	2
Wasile Tengah	5	174	192	4
Wasile Timur	15	192	384	13
Wasile	67	211	357	18
Wasile Selatan	35	270	592	20
Jumlah / Total	242	1873	3588	99

Sumber : Dinas Keluarga Berencana dan Pemberdayaan Perempuan Kabupaten Halmahera Timur, 2014

Source : *Department of Family Planning and Women Enforcement of Halmahera Timur Regency, 2014*

Tabel

4.4.2

Banyaknya Penduduk Penyandang Permasalahan Kesejahteraan Sosial menurut Kecamatan Kabupaten Halmahera Timur, 2013

Table

*Number of Population with Welfare Problems by District Halmahera Timur Regency, 2013*

Kecamatan	Keluarga Miskin	Lanjut Usia	Rumah Tidak Layak	Anak nakal	Anak Terlantar	Anak Jalanan
(1)	(2)	(3)	(4)	(5)	(6)	(7)
Maba Selatan	275	20	67	0	0	0
Kota Maba	33	7	4	0	0	0
Maba	202	60	55	0	0	0
Maba Tengah	178	49	68	0	0	0
Maba Utara	253	55	81	0	0	0
Wasile Utara	128	26	50	0	0	0
Wasile Tengah	403	165	126	18	0	0
Wasile Timur	177	120	63	0	7	0
Wasile	40	10	38	0	0	0
Wasile Selatan	603	150	150	0	2	0
Jumlah	2.292	662	702	18	9	0

# 5

# PERTANIAN

## *AGRICULTURE*



## 5.1 Tanaman Pangan

Berdasarkan data yang dikumpulkan dilakukan setiap bulan oleh Mantri Pertanian/Kepala Cabang Dinas Kecamatan (KCD) dari Dinas Pertanian Kabupaten Halmahera Timur, Lahan sawah di Kabupaten Halmahera Timur pada tahun 2013 seluas 5.316 hektar, 1.885 hektar diantaranya berada di kecamatan Wasile Timur dan 2.045 hektar di kecamatan Wasile. Sedangkan di daerah Kecamatan Maba Tengah dan Wasile Selatan hanya terdapat 778,72 ha dan 324 ha lahan sawah.

Produksi Padi mencakup padi sawah dan padi ladang. Data produksi padi dan palawija yang disajikan adalah dalam kualitas : gabah kering giling (Padi), pipilan kering (Jagung), biji kering (Kedelai dan Kacang Tanah), dan umbi basah (Ubi Kayu dan Ubi Jalar). Produksi tanaman pangan terbesar di kabupaten Halmahera Timur pada tahun 2013 adalah produksi padi yakni sebesar 19.464,10 ton, diikuti oleh ubi kayu sebesar 3.392 ton, dan jagung 853,75 ton.

### 5.1 Food Crops

*Based on Agriculture Officers which collected monthly, Agriculture and Animal Husbandry Service of Halmahera Timur Regency, the rice field in 2013 there are 5.316 ha, 1.918 ha in Wasile Timur District and 2.045 ha in Wasile District. Then, in Maba Tengah District and Wasile Selatan District just 778,72Ha and 324 ha.*

*The Paddy Production is on wet land and dry land. The Food Crops Production include of paddy, maize, soybean and peanut, and cassava. The largest food crops production is paddy about 19.464,10 ton, cassava 3.392 tons and maize is 853,75 tons in 2013.*

## 5.2 Hortikultura

Lombok dan Tomat merupakan 2 komoditi sayuran dengan produksi terbesar selama tahun 2013, yaitu 223,76 ton dan 338,5 ton. Kacang Panjang menempati peringkat berikutnya yakni sekitar 58,285 ton.

## 5.3 Perkebunan

Hasil tanaman perkebunan yang cukup dominan di Kabupaten Halmaera Timur adalah tanaman kelapa dan Cengkeh, dengan produksi masing-masing sebesar 8.791,95 ton dan 4.080,25 ton.

## 5.4 Kehutanan

Berdasarkan Undang-Undang No. 41 Tahun 1999 tentang Kehutanan, kawasan hutan dibagi ke dalam kelompok Hutan Konservasi, Hutan Lindung, dan Hutan Produksi. Halmahera Timur sendiri terdapat hutan sebagai berikut; luas hutan konservasi sebesar 94.876,81 Ha, 94.139,73 Ha Hutan Lindung, dan Hutan Produksi sebesar 200.980,58 Ha. Adapun produksi kayu bulat yang dihasilkan pada tahun 2013 sebesar 11.025,06 meter kubik

## 5.2 Horticulture

*Chilli and Tomato have the most of horticulture production in 2013. They are about 223,76 tons and 338,5 tons. Coe peas is the next grade in horticulture production, is about 58,285 tons.*

## 5.3 Estates

*In 2013, The production of plan estates are dominated by coconut and cloves. They are 8.791,95 tons and 4.080,25 tons.*

## 5.4 Forestry

*Based on Laws No. 41 Years 1999 about forestry, the forest area is consist of Conservation area, Protection Forestry, and Production Area. In Halmahera timur, there is the various forestry, are Convertible Production Forest is about 94.876,81 Ha, Protection Forest 94.139,73 Ha, and total the forest of production is about 200.980,58 Ha. The Logging productions in 2013 is about 11.025,06 metre cubics.*

### 5.5 Peternakan

Data populasi ternak bersumber dari Dinas Pertanian Kabupaten Halmahera Timur. Populasi ternak besar terdiri dari sapi perah, sapi potong, kerbau dan kuda. Pada tahun 2013, populasi ternak besar yang terdapat di Kabupaten Halmahera Timur terdiri dari sapi potong, kambing dan babi dengan populasi masing-masing sebanyak 10.979, 6.776, 1.743 ekor. Sedangkan untuk populasi unggas terdiri dari ayam kampung, ayam potong dan itik masing-masing diperkirakan sebanyak 102.413, 13.000, 6.626 ekor. Untuk lebih jelas dapat dilihat di table 5.5.1 dan 5.5.2. aktivitas peternakan dominan berada di kecamatan Wasile dan Wasile Timur.

### 5.6 Perikanan

Data Statistik Perikanan berasal dari Dinas Perikanan dan Kelautan Kabupaten Halmahera Timur. Produksi perikanan pada tahun 2013 tercatat sebanyak 5.226,7 ton dengan wilayah Wasile Selatan sebagai penyumbang terbesar produksi Ikan Laut di Haltim.

### 5.5 Husbandry

*The data population of husbandry comes from Agriculture and Animal Husbandry Service of Halmahera Timur Regency, There are cattle, milk cow, goat, and pork, there are 10.979, 6.776, 1.743 animal. The Poultry is consist of native chicken, Broiler, and duck, there are 102.413, 13.000, 6.626 animal. Clearly, you can see in table no. 5.5.1 and 5.5.2. The Husbandry activity is dominated in Wasile and Wasile Timur District.*

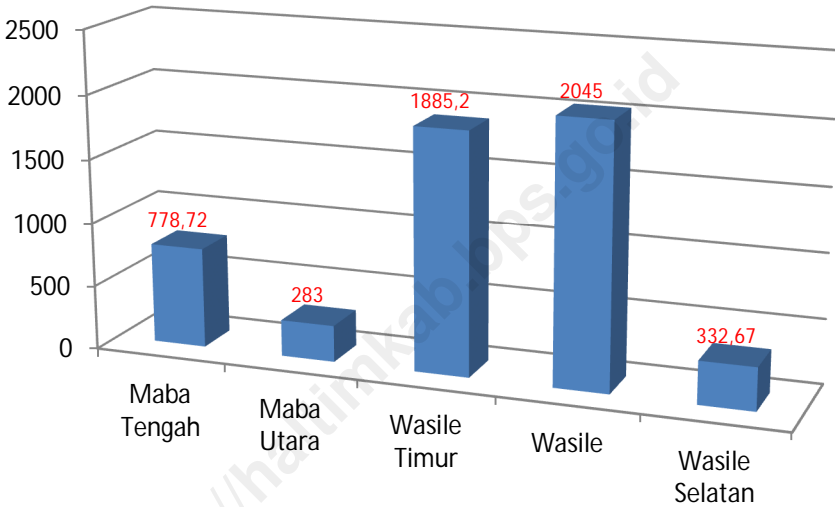
### 5.6 Fishery

*The Statistic of Fishery comes from Maritim and Fishery Service Of Halmahera Timur Regency. The total of production in 2013 is 5.226,7 tons, Wasile Selatan is the largest of Haltim fishery production*

Gambar  
Figure

5.1.1

Luas Lahan Sawah (Ha) Menurut Kecamatan di Kabupaten  
Halmahera Timur, 2013  
*Area of Wet Land (Ha) by District Halmahera Timur  
Regency, 2013*

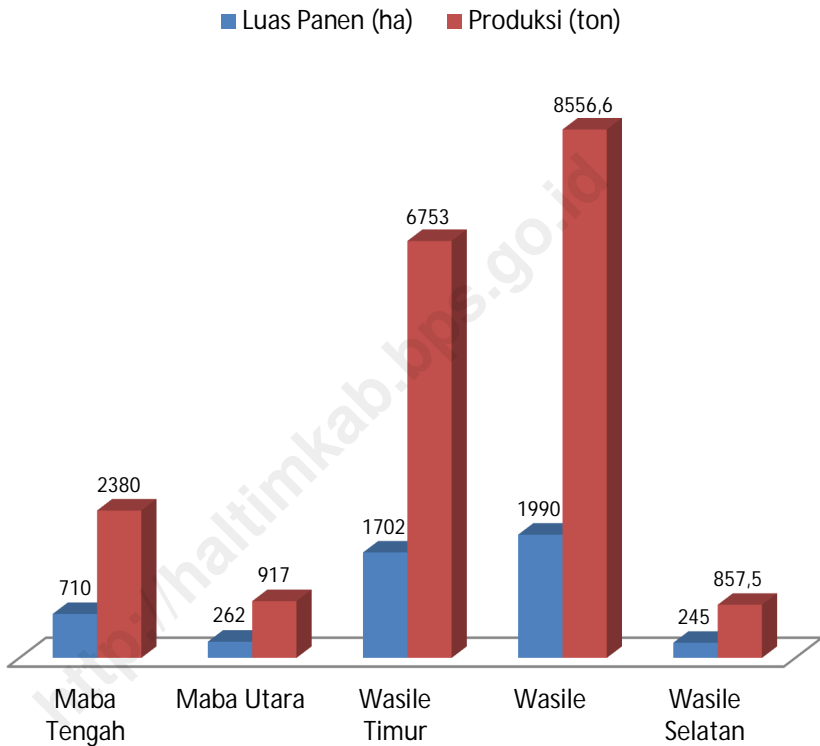


Sumber Sumber  
Source

: Dinas Pertanian dan Peternakan Kabupaten Halmahera Timur  
: Agriculture and Animal Husbandry Service of Halmahera Timur Regency



Gambar 5.1.2 Luas Panen dan Produksi Padi Menurut Kecamatan Kabupaten Halmahera Timur, 2013  
 Figure 5.1.2 Harvest Area, Production of Paddy (Wet Land) by District Halmahera Timur Regency, 2013

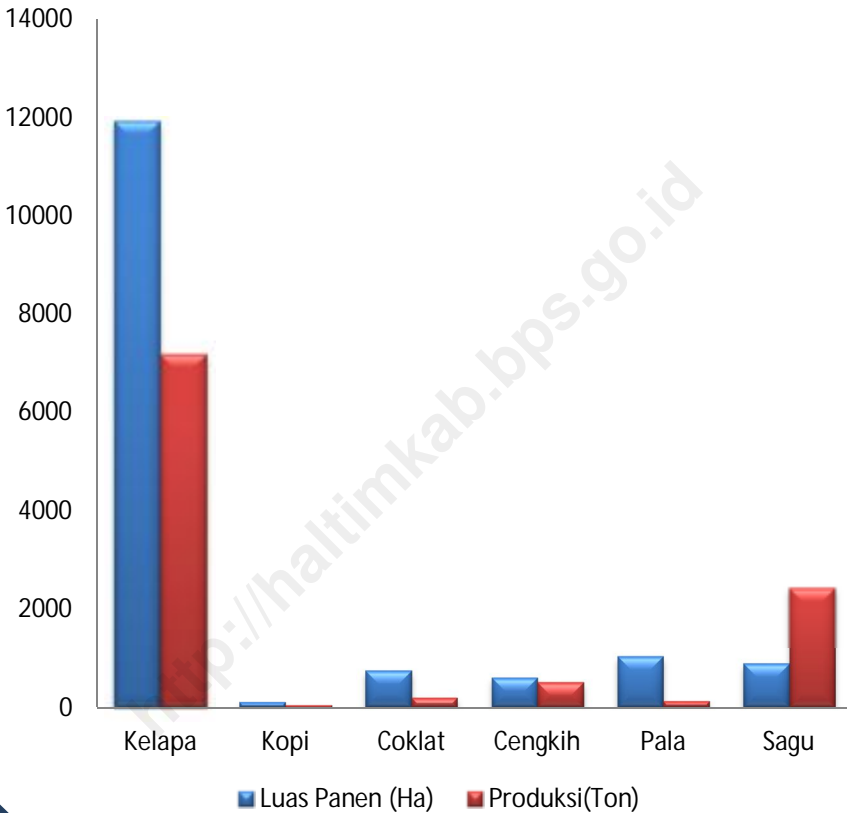


Sumber : Dinas Pertanian dan Peternakan Kabupaten Halmahera Timur  
 Source : Agriculture and Animal Husbandry Service of Halmahera Timur Regency

Gambar 5.3.1  
Figure

Produksi Hasil Perkebunan Kabupaten Halmahera Timur, 2013

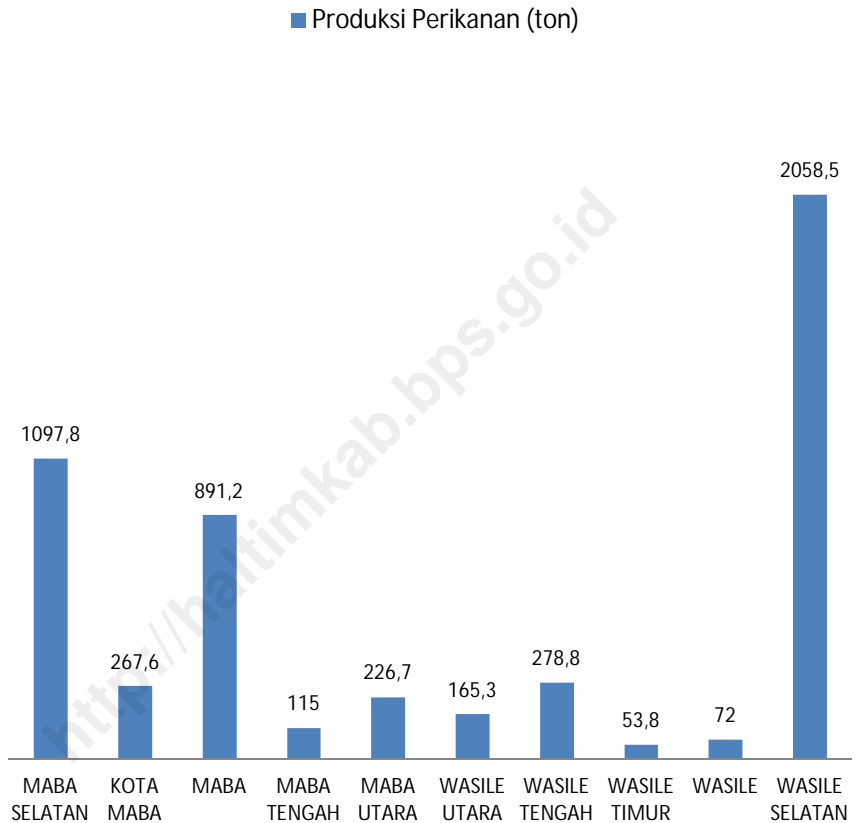
*The Production of Estates by Categories in Halmahera Timur Regency, 2013*



Sumber : Dinas Kehutanan dan Perkebunan Kabupaten Halmahera Timur  
Source : Forestry and Estate Service of Halmahera Timur Regency

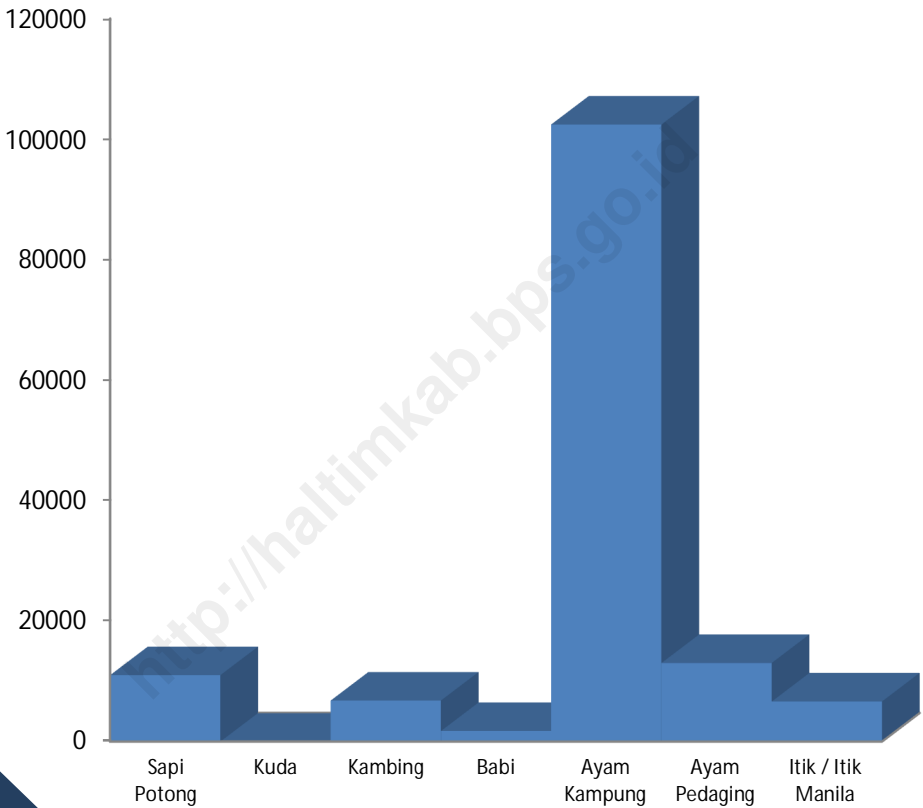
Gambar 5.5.1  
Figure

Produksi Perikanan Tangkap dan Budidaya tiap Kecamatan Di Kabupaten Halmahera Timur 2013  
*Production of Fishing and Cultivation by District in Halmahera Timur Regency, 2013*



Sumber : Dinas Pertanian dan Peternakan Kabupaten Halmahera Timur  
Source : Agriculture and Animal Husbandry Service of Halmahera Timur Regency

Gambar 5.6.1 Produksi Ternak dan Populasi Unggas menurut Kecamatan Kabupaten Halmahera Timur, 2013  
 Figure 5.6.1 Husbandry and Poultry Population by District Halmahera Timur Regency, 2013



Sumber : Dinas Pertanian dan Peternakan Kabupaten Halmahera Timur  
 Source : Agriculture and Animal Husbandry Service of Halmahera Timur Regency

5.1 TANAMAN PANGAN  
FOOD CROPS

Tabel 5.1.1 Luas Lahan Sawah dan Bukan Sawah (Ha) Menurut Kecamatan di Kabupaten Halmahera Timur, 2013  
Table Area of Wet Land and Others (Ha) by District Halmahera Timur Regency, 2013

Kecamatan <i>District</i>	Lahan Sawah <i>Wet Land</i>	Bukan Lahan Sawah <i>Non Wet Land</i>		Jumlah <i>Total</i>
		Lahan Kering <i>Dry Land</i>	Lainnya <i>Others</i>	
(1)	(2)	(3)	(4)	(5)
Maba Selatan	0,00	1.060,00	100,00	1.160,00
Kota Maba	0,00	292,00	68,00	330,00
Maba	0,00	385,00	211,00	553,00
Maba Tengah	778,72	1.710,00	2.208,00	4.696,72
Maba Utara	283,00	2.580,00	171,00	3.034,00
Wasile Utara	0,00	659,00	501,00	1.160,00
Wasile Tengah	0,00	715,00	152,00	867,00
Wasile Timur	1.885,20	1.642,00	391,00	3.918,20
Wasile	2.045,00	956,00	467,00	3.468,00
Wasile Selatan	324,67	4.297,00	635,00	5.256,67
Jumlah / Total	5.316,59	14.296,00	4.904,00	24.443,59

Sumber : Dinas Pertanian dan Peternakan Kabupaten Halmahera Timur  
Source : Agriculture and Animal Husbandry Service of Halmahera Timur Regency

Tabel 5.1.2 Luas Lahan Sawah (Ha) dan Jenis Pengairan Menurut Kecamatan di Kabupaten Halmahera Timur, 2013  
*Table 5.1.2 Area of Wet Land (Ha) and Type of Irrigation by District Halmahera Timur Regency, 2013*

Kecamatan <i>District</i>	Irigasi teknis <i>Technical Irrigation</i>	Irigasi Setengah Teknis <i>Semi Technical Irrigation</i>	Irigasi Sederhana <i>Non Technical Irrigation</i>	Tadah Hujan
(1)	(2)	(3)	(4)	(5)
Maba Selatan	0	0	0	0
Kota Maba	0	0	0	0
Maba	0	0	0	0
Maba Tengah	75	75	315	313,7
Maba Utara	80	185	0	18
Wasile Utara	0	0	0	0
Wasile Tengah	0	0	0	0
Wasile Timur	650	592	643,2	0
Wasile	800	660	585	0
Wasile Selatan	55	105	169,67	3
Jumlah / Total	1660	1617	1712,87	334,7

Sumber : Dinas Pertanian dan Peternakan Kabupaten Halmahera Timur

Source : Agriculture and Animal Husbandry Service of Halmahera Timur Regency

Tabel 5.1.3  
Table

Luas Lahan Bukan Sawah (Ha) dan Penggunaannya Menurut Kecamatan di Kabupaten Halmahera Timur, 2013  
*Area of Non Wet Land (Ha) and Use by District Halmahera Timur Regency, 2013*

Kecamatan <i>District</i>	Bangunan <i>Building</i>	Tegal / Hama Kebun <i>Unirrigated Agricultural Field</i>	Padang Rumput <i>Meadow</i>
(1)	(2)	(3)	(4)
Maba Selatan	0	1060	100
Kota Maba	0	292	87
Maba	0	116	11
Maba Tengah	0	2643	366
Maba Utara	0	2310	92
Wasile Utara	0	619	175
Wasile Tengah	0	1570	157
Wasile Timur	0	1360	237
Wasile	0	545	307
Wasile Selatan	0	4281	85
Jumlah / Total	0	14796	1617

Sumber : Dinas Pertanian dan Peternakan Kabupaten Halmahera Timur

Source : Agriculture and Animal Husbandry Service of Halmahera Timur Regency

Luas Panen, Produksi, dan Produktivitas Padi ( Padi Sawah dan Padi Ladang) Menurut Kecamatan Kabupaten Halmahera Timur, 2013

Tabel 5.1.4 *Harvest Area, Production, and Productivity of Paddy (Wet and Dry Land) by District Halmahera Timur Regency, 2013*

Kecamatan District	Padi Sawah Wet Land			Padi Ladang		
	Luas Panen Harvested Area (Ha)	Produksi Production (Ton)	Produkti- vitas Produktivity	Luas Panen Harvested Area (Ha)	Produksi Production (Ton)	Produkti- vitas Produktivity
(1)	(2)	(3)	(4)	(5)	(6)	(7)
Maba Selatan	0,00	0,00	0,00	0,00	0,00	0,00
Kota Maba	0,00	0,00	0,00	0,00	0,00	0,00
Maba	0,00	0,00	0,00	0,00	0,00	0,00
Maba Tengah	710,00	2.380,00	23,50	7,50	10,75	0,00
Maba Utara	262,00	917,00	7,00	6,00	12,00	4,00
Wasile Utara	0,00	0,00	0,00	4,00	6,00	6,00
Wasile Tengah	0,00	0,00	0,00	159,00	231,70	8,80
Wasile Timur	1.702,00	6.753,00	28,00	2,00	3,40	1,70
Wasile	1.990,00	8.556,60	17,00	0,00	0,00	0,00
Wasile Selatan	245,00	857,50	10,50	213,00	333,70	23,80
Jumlah / Total	4.909,00	19.464,10	3,96	391,50	597,55	1,53

Sumber : Dinas Pertanian dan Peternakan Kabupaten Halmahera Timur

Source : Agriculture and Animal Husbandry Service of Halmahera Timur Regency



Tabel 5.1.5  
Table

Luas Panen dan Produksi Palawija menurut Kecamatan Kabupaten Halmahera Timur, 2013  
*Harvested Area and Production of Secondary Food Crops by District Halmahera Timur Regency, 2013*

Kecamatan <i>District</i>	Jagung <i>Maize</i>		Ubi Kayu <i>Cassava</i>		Ubi Jalar <i>Sweet Potatoes</i>	
	Luas Panen <i>Harvested Area (Ha)</i>	Produksi <i>Production (Ton)</i>	Luas Panen <i>Harvested Area (Ha)</i>	Produksi <i>Production (Ton)</i>	Luas Panen <i>Harvested Area (Ha)</i>	Produksi <i>Production (Ton)</i>
(1)	(2)	(3)	(4)	(5)	(6)	(7)
Maba Selatan	11	24,5	60	240	40	160
Kota Maba	31	60	16	50	8	21
Maba	18	35	44,5	118	6	16
Maba Tengah	133,5	129,25	44	114	14	36
Maba Utara	30,5	94,5	75	370	67	262
Wasile Utara	6	9	120	290	102	266,5
Wasile Tengah	19	28,5	102	255	30	94
Wasile Timur	78	250	25	98	4	13
Wasile	29	72	78	234	36	87
Wasile Selatan	99	151	541	1623	242,5	475
Jumlah / <i>Total</i>	455	853,75	1105,5	3392	549,5	1430,5

Sumber : Dinas Pertanian dan Peternakan Kabupaten Halmahera Timur  
Source : *Agriculture and Animal Husbandry Service of Halmahera Timur Regency*

Lanjutan Tabel / *Continued Table* 5.1.5

Kecamatan <i>District</i>	Kacang Tanah <i>Peanut</i>		Kedelai <i>Soybean</i>		Kacang Hijau	
	Luas Panen <i>Harvested Area (Ha)</i>	Produksi <i>Production (Ton)</i>	Luas Panen <i>Harvested Area (Ha)</i>	Produksi <i>Production (Ton)</i>	Luas Panen <i>Harvested Area (Ha)</i>	Produksi <i>Production (Ton)</i>
(1)	(8)	(9)	(10)	(11)	(12)	(13)
Maba Selatan	12	9,5	0	0	0	0
Kota Maba	9,5	9,2	0	0	0	0
Maba	2,5	2,5	2	4	0	0
Maba Tengah	14	17	0	0	0	0
Maba Utara	20	35,5	20	40	9	16,5
Wasile Utara	10	6,9	0	0	0	0
Wasile Tengah	6,5	9	0	0	0	0
Wasile Timur	30	48	103	146	2	3
Wasile	13	14,1	11	21,5	0	0
Wasile Selatan	43,5	65,25	10	12	20	13,7
<i>Jumlah / Total</i>	161	216,95	146	223,5	31	33,2

Sumber : Dinas Pertanian dan Peternakan Kabupaten Halmahera Timur

Source : *Agriculture and Animal Husbandry Service of Halmahera Timur Regency*

5.2 HORTIKULTURA  
HORTICULTURE

Tabel 5.2.1 Luas Panen dan Produksi Sayur-Sayuran menurut Kecamatan Kabupaten Halmahera Timur, 2013  
Table 5.2.1 *Harvested Area and Production of Vegetables by District Halmahera Timur Regency, 2013*

Kecamatan <i>District</i>	Bawang Putih <i>Garlic</i>		Bawang Merah <i>Shallot</i>		Buncis <i>Stringbean</i>	
	Luas Panen <i>Harvested Area (Ha)</i>	Produksi <i>Production (Ton)</i>	Luas Panen <i>Harvested Area (Ha)</i>	Produksi <i>Production (Ton)</i>	Luas Panen <i>Harvested Area (Ha)</i>	Produksi <i>Production (Ton)</i>
(1)	(2)	(3)	(4)	(5)	(6)	(7)
Maba Selatan	0	0	1	0,5	0	0
Kota Maba	0	0	0	0	0	0
Maba	0	0	1,75	0,75	0	0
Maba Tengah	0	0	2,75	1,25	2	2
Maba Utara	0	0	2,5	6,25	0	0
Wasile Utara	0	0	0,75	0,25	0	0
Wasile Tengah	0	0	2	2,5	0	0
Wasile Timur	0	0	6	5,2	1,5	1,5
Wasile	0	0	2,5	2,5	1	1
Wasile Selatan	0	0	2	1	4	4,4
Jumlah / <i>Total</i>	0	0	21,25	20,2	8,5	8,9

Lanjutan Tabel / *Continued Table* 5.2.1

Kecamatan <i>District</i>	Bawang Daun <i>Spring Onion</i>		Kentang <i>Potato</i>		Kubis <i>Cabbage</i>	
	Luas Panen <i>Harvested Area (Ha)</i>	Produksi <i>Production (Ton)</i>	Luas Panen <i>Harvested Area (Ha)</i>	Produksi <i>Production (Ton)</i>	Luas Panen <i>Harvested Area (Ha)</i>	Produksi <i>Production (Ton)</i>
(1)	(2)	(3)	(4)	(5)	(6)	(7)
Maba Selatan	0	0	0	0	0	0
Kota Maba	0	0	0	0	0	0
Maba	0	0	0	0	0	0
Maba Tengah	0	0	0	0	0	0
Maba Utara	0	0	0	0	0	0
Wasile Utara	0	0	0	0	0	0
Wasile Tengah	0,5	0,25	0	0	0	0
Wasile Timur	0,5	0,8	0	0	0	0
Wasile	0	0	0	0	0	0
Wasile Selatan	2,7	2,4	0	0	0	0
Jumlah / <i>Total</i>	3,7	3,45	0	0	0	0

Lanjutan Tabel / Continued Table 5.2.1

Kecamatan <i>District</i>	Lombok <i>Chili</i>		Ketimun <i>Cucumber</i>		Petsai <i>Mustard Green</i>	
	Luas Panen <i>Harvested</i> Area <i>(Ha)</i>	Produksi <i>Production</i> (Ton)	Luas Panen <i>Harvested</i> Area <i>(Ha)</i>	Produksi <i>Production</i> (Ton)	Luas Panen <i>Harvested</i> Area <i>(Ha)</i>	Produksi <i>Production</i> (Ton)
(1)	(2)	(3)	(4)	(5)	(6)	(7)
Maba Selatan	5	3,45	0	0	0	0
Kota Maba	1	0,5	0	0	0	0
Maba	0,8	0,8	0,75	1,2	0,15	0,2
Maba Tengah	16,5	45	5,5	20	4,5	9
Maba Utara	10	15	5	10	3,5	3,15
Wasile Utara	3	2	0	0	0	0
Wasile Tengah	3,25	2,3125	0	0	0	0
Wasile Timur	26	82	5,4	16,4	4	2,7
Wasile	6	9	0	0	1	1,5
Wasile Selatan	41	63,7	3	9	6,4	4,8
Jumlah / <i>Total</i>	112,55	223,7625	19,65	56,6	19,55	21,35

Lanjutan Tabel / *Continued Table 5.2.1*

Kecamatan <i>District</i>	Terong <i>Eggplant</i>		Bayam <i>Spinach</i>		Kangkung <i>Swam Cabbage</i>	
	Luas Panen <i>Harvested Area (Ha)</i>	Produksi <i>Production (Ton)</i>	Luas Panen <i>Harvested Area (Ha)</i>	Produksi <i>Production (Ton)</i>	Luas Panen <i>Harvested Area (Ha)</i>	Produksi <i>Production (Ton)</i>
(1)	(2)	(3)	(4)	(5)	(6)	(7)
Maba Selatan	2	1	0	0	0	0
Kota Maba	0	0	0	0	0	0
Maba	3	4,8	0	0	0	0
Maba Tengah	7	12	1,5	6	8,25	22
Maba Utara	6,45	6,45	0	0	4,95	4,95
Wasile Utara	0	0	0	0	1	0,5
Wasile Tengah	1	0,5	0	0	1	0,5
Wasile Timur	8	13,25	1	0,35	5	6,8
Wasile	2	2	0	0	1	1
Wasile Selatan	14,4	10,65	2,5	2	17,5	17,5
<i>Jumlah / Total</i>	43,85	50,65	5	8,35	38,7	53,25

Lanjutan Tabel / *Continued Table* 5.2.1

Kecamatan <i>District</i>	Kacang Panjang <i>Coe peas</i>		Tomat <i>Tomatoes</i>		Labu Siam <i>Pumpkin</i>	
	Luas Panen <i>Harvested Area (Ha)</i>	Produksi <i>Production (Ton)</i>	Luas Panen <i>Harvested Area (Ha)</i>	Produksi <i>Production (Ton)</i>	Luas Panen <i>Harvested Area (Ha)</i>	Produksi <i>Production (Ton)</i>
(1)	(2)	(3)	(4)	(5)	(6)	(7)
Maba Selatan	1	0,5	3	1,5	2	3
Kota Maba	1,25	1,15	0	0	0	0
Maba	2,25	1,55	1	0,5	1	0,75
Maba Tengah	10,5	13	9,8	16	6	4,5
Maba Utara	15,5	15,5	12	36	8	6
Wasile Utara	2	1	3	1,75	6	3
Wasile Tengah	3	2,25	2	1,25	5	3,75
Wasile Timur	6,5	3,5	10,5	54	2	1,25
Wasile	3,75	3,75	41	162	0	0
Wasile Selatan	13,2	16,085	34	65,5	6	5
<b>Jumlah / Total</b>	<b>58,95</b>	<b>58,285</b>	<b>116,3</b>	<b>338,5</b>	<b>36</b>	<b>27,25</b>

Sumber : Dinas Pertanian dan Peternakan Kabupaten Halmahera Timur

Source : *Agriculture and Animal Husbandry Service of Halmahera Timur Regency*

Tabel  
Table 5.2.2

Luas Panen dan Produksi Buah-Buahan menurut Kecamatan  
Kabupaten Halmahera Timur, 2013  
*Harvested Area and Production of Fruits by District  
Halmahera Timur Regency, 2013*

Kecamatan <i>District</i>	Mangga <i>Mango</i>		Durian <i>Durian</i>		Jeruk <i>Orange</i>	
	Luas Panen <i>Harvested Area (Ha)</i>	Produksi <i>Production (Ton)</i>	Luas Panen <i>Harvested Area (Ha)</i>	Produksi <i>Production (Ton)</i>	Luas Panen <i>Harvested Area (Ha)</i>	Produksi <i>Production (Ton)</i>
(1)	(2)	(3)	(4)	(5)	(6)	(7)
Maba Selatan	4,5	2,5	0	0	1	0,75
Kota Maba	2,5	7,5	0	0	0	0
Maba	6	12	0	0	0	0
Maba Tengah	41,25	41,5	0	0	20	1281,25
Maba Utara	15	22,5	0	0	13	13
Wasile Utara	30	43	0	0	0	0
Wasile Tengah	3,5	5,95	0	0	0,5	0,75
Wasile Timur	5	45	0	0	15,5	64
Wasile	10,5	42	0	0	4,5	15,75
Wasile Selatan	91,5	225	0	0	70	350
Jumlah / <i>Total</i>	209,75	446,95	0	0	124,5	1.725,5



Lanjutan Tabel / Continued Table 5.2.2

Kecamatan <i>District</i>	Pisang <i>Banana</i>		Pepaya <i>Papaya</i>		Salak <i>Salak</i>	
	Luas Panen <i>Harvested Area</i> (Ha)	Produksi <i>Production</i> (Ton)	Luas Panen <i>Harvested Area</i> (Ha)	Produksi <i>Production</i> (Ton)	Luas Panen <i>Harvested Area</i> (Ha)	Produksi <i>Production</i> (Ton)
(1)	(8)	(9)	(10)	(11)	(12)	(13)
Maba Selatan	34	97	2	1	0	0
Kota Maba	39	98	0	0	0	0
Maba	18	72	1,75	1	0	0
Maba Tengah	89	246,5	3,1	3,85	0,25	0,25
Maba Utara	65	390	0	0	0	0
Wasile Utara	140	351	0	0	0	0
Wasile Tengah	1	3	1	0,5	0	0
Wasile Timur	28	146	3	1,75	0	0
Wasile	91	455	0	0	2	7
Wasile Selatan	390	780	7	14	14,5	14,5
<b>Jumlah /<i>tota</i></b>	895	2638,5	17,85	22,1	16,75	21,75

Lanjutan Tabel / *Continued Table 5.2.2*

Kecamatan <i>District</i>	Nanas <i>Pineapple</i>		Duku / Langsung <i>Lanzon</i>		Nangka <i>Jackfruit</i>	
	Luas Panen <i>Harvested Area (Ha)</i>	Produksi <i>Production (Ton)</i>	Luas Panen <i>Harvested Area (Ha)</i>	Produksi <i>Production (Ton)</i>	Luas Panen <i>Harvested Area (Ha)</i>	Produksi <i>Production (Ton)</i>
(1)	(14)	(15)	(16)	(17)	(18)	(19)
Maba Selatan	0,5	0,25	0	0	0,75	0,25
Kota Maba	0,5	1	0	0	0	0
Maba	0	0	0	0	0,5	0,25
Maba Tengah	1	2	22	60,5	8,5	29
Maba Utara	7	21	4,5	4,5	7,5	22,5
Wasile Utara	6,5	13	2	7	1	3
Wasile Tengah	0	0	2	1	0	0
Wasile Timur	0	0	31	49	2	6,5
Wasile	0	0	0	0	1,75	7
Wasile Selatan	25	37,5	29,5	29,5	40,5	81
Jumlah / <i>Total</i>	40,5	74,75	91	151,5	62,5	149,5

Lanjutan Tabel / *Continued Table* 5.2.2

Kecamatan <i>District</i>	Jambu <i>Guava</i>		Rambutan <i>Rambutan</i>		Kedondong <i>Kedondong</i>	
	Luas Panen <i>Harvested Area (Ha)</i>	Produksi <i>Production (Ton)</i>	Luas Panen <i>Harvested Area (Ha)</i>	Produksi <i>Production (Ton)</i>	Luas Panen <i>Harvested Area (Ha)</i>	Produksi <i>Production (Ton)</i>
(1)	(20)	(21)	(22)	(23)	(24)	(25)
Maba Selatan	0	0	0	0	0	0
Kota Maba	0,75	0,25	0	0	0	0
Maba	0	0	2	4	0	0
Maba Tengah	4,25	8,5	25,25	34,5	2,25	5,5
Maba Utara	0	0	9,5	10,5	0	0
Wasile Utara	0	0	0	0	0	0
Wasile Tengah	0	0	0	0	0	0
Wasile Timur	0	0	3	5,5	0	0
Wasile	0	0	4,5	6,25	0,8	1,6
Wasile Selatan	2	2	13	18	1,5	3
<i>Jumlah / Total</i>	7	10,75	57,25	78,75	4,55	10,1

Lanjutan Tabel / *Continued Table 5.2.2*

Kecamatan <i>District</i>	Alpokot <i>Avocado</i>		Semangka <i>Watermelon</i>		Melon <i>Melon</i>	
	Luas Panen <i>Harvested Area</i> (Ha)	Produksi <i>Production</i> (Ton)	Luas Panen <i>Harvested Area</i> (Ha)	Produksi <i>Production</i> (Ton)	Luas Panen <i>Harvested Area</i> (Ha)	Produksi <i>Production</i> (Ton)
(1)	(26)	(27)	(28)	(29)	(28)	(29)
Maba Selatan	0	0	2	1,5	0	0
Kota Maba	0	0	0	0	0	0
Maba	0	0	1,75	1,25	0	0
Maba Tengah	0	0	7,75	6,5	0	0
Maba Utara	0	0	4,75	3,5	0	0
Wasile Utara	0	0	3	2,75	0	0
Wasile Tengah	0	0	1	1	0	0
Wasile Timur	0	0	11	55	1	10
Wasile	0	0	3	9	0	0
Wasile Selatan	0,5	1	32	282,5	16	96
<b>Jumlah / Total</b>	0,5	1	66,25	363	17	106

Sumber : Dinas Pertanian dan Peternakan Kabupaten Halmahera Timur

Source : *Agriculture and Animal Husbandry Service of Halmahera Timur Regency*

Tabel 5.2.3 Luas Panen dan Produksi Tanaman Biofarmaka menurut Kecamatan Kabupaten Halmahera Timur, 2013  
 Table 5.2.3 *Harvested Area and Production of Medicinal Plants by District Halmahera Timur Regency, 2013*

Kecamatan District	Jahe Ginger		Laos / Lengkuas Galingale		Kencur Greater Galingale	
	Luas Panen Harvested Area (Ha)	Produksi Production (Ton)	Luas Panen Harvested Area (Ha)	Produksi Production (Ton)	Luas Panen Harvested Area (Ha)	Produksi Production (Ton)
(1)	(2)	(3)	(4)	(5)	(6)	(7)
Maba Selatan	0	0	3	1,25	0	0
Kota Maba	0	0	1	0,5	0	0
Maba	0	0	0,25	0,25	0	0
Maba Tengah	1,75	1,75	1	0,75	0	0
Maba Utara	2,75	1,25	0	0	0	0
Wasile Utara	0,5	0,5	1	0,5	0	0
Wasile Tengah	0,25	0,25	0	0	0	0
Wasile Timur	1,25	0,75	1,25	0,5	0	0
Wasile	0,25	0,25	1	0,5	0	0
Wasile Selatan	3,5	2,25	7,5	4,25	0	0
Jumlah / Total	10,25	7	16	8,5	0	0

Lanjutan Tabel / *Continued Table 5.2.3*

Kecamatan <i>District</i>	Kunyit <i>Turmeric</i>		Temulawak <i>Temulawak</i>	
	Luas Panen <i>Harvested Area</i> (Ha)	Produksi <i>Production</i> (Ton)	Luas Panen <i>Harvested Area</i> (Ha)	Produksi <i>Production</i> (Ton)
(1)	(8)	(9)	(10)	(11)
Maba Selatan	2	0,5	0	0
Kota Maba	0	0	0	0
Maba	0	0	0	0
Maba Tengah	1	1	2	1
Maba Utara	2,75	1,75	1	1,25
Wasile Utara	0,75	0,75	1,5	0,75
Wasile Tengah	0,25	0,25	0	0
Wasile Timur	1,25	0,75	0,75	0,25
Wasile	2,25	0,75	0	0
Wasile Selatan	3,25	1,75	0,75	0,75
<b>Jumlah / Total</b>	<b>13,5</b>	<b>7,5</b>	<b>6</b>	<b>4</b>

Sumber : Dinas Pertanian dan Peternakan Kabupaten Halmahera Timur

Source : *Agriculture and Animal Husbandry Service of Halmahera Timur Regency*

5.3 PERKEBUNAN  
ESTATE

Tabel 5.3.1 Luas Tanaman dan Produksi Perkebunan Menurut Kecamatan Kabupaten Halmahera Timur, 2013  
Table 5.3.1 *Planted Area and Production of Estates by District Halmahera Timur Regency, 2013*

Kecamatan <i>District</i>	Kelapa <i>Coconut</i>		Kopi <i>Coffee</i>		Kakao / Coklat <i>Cocoa</i>	
	Luas Panen <i>Harvested Area (Ha)</i>	Produksi <i>Production (Ton)</i>	Luas Panen <i>Harvested Area (Ha)</i>	Produksi <i>Production (Ton)</i>	Luas Panen <i>Harvested Area (Ha)</i>	Produksi <i>Production (Ton)</i>
(1)	(2)	(3)	(4)	(5)	(6)	(7)
Maba Selatan	544	705	0	0	0	0
Kota Maba	943	20,7	0	0	24,5	0
Maba	266	1.204	0	0	0	0
Maba Tengah	162,5	59,75	0	0	0	0
Maba Utara	984,8	1.226,5	0	0	0	0
Wasile Utara	1398	3.558	0	0	0	0
Wasile Tengah	909	921	0	0	0	0
Wasile Timur	0	0	0	0	0	0
Wasile	1.038	1.097	78	3,5	0	0
Wasile Selatan	2.104,2	0	0	0	0	0
Jumlah / <i>Total</i>	8.349,5	8.791,95	78	3,5	24,5	0

Lanjutan Tabel / Continued Table 5.3.1

Kecamatan <i>District</i>	Cengkih <i>Clove</i>		Pala <i>Nutmeg</i>		Sagu <i>Sago</i>	
	Luas Panen <i>Harvested Area (Ha)</i>	Produksi <i>Production (Ton)</i>	Luas Panen <i>Harvested Area (Ha)</i>	Produksi <i>Production (Ton)</i>	Luas Panen <i>Harvested Area (Ha)</i>	Produksi <i>Production (Ton)</i>
(1)	(26)	(27)	(28)	(29)	(30)	(31)
Maba Selatan	2	0,5	0	0	1411,5	780
Kota Maba	10,3	0	156,3	0	237	1,9
Maba	1383	6	75	60	0	0
Maba Tengah	1	1	2	1	0	0
Maba Utara	0	0	83	0	0	0
Wasile Utara	45	0	66	0	0	0
Wasile Tengah	0,25	0,25	0	0	0	0
Wasile Timur	1,25	0,75	0,75	0,25	0	0
Wasile	2,25	0,75	0	0	0	0
Wasile Selatan	56133	4071	416,5	19,5	0	0
Jumlah / <i>Total</i>	57578,05	4080,25	799,55	80,75	1648,5	781,9



Lanjutan Tabel / Continued Table 5.3.1

Kecamatan <i>District</i>	Lada <i>Pepper</i>		Enau <i>Sugar Palm</i>		Kapuk <i>Kapok</i>	
	Luas Panen <i>Harvested Area (Ha)</i>	Produksi <i>Production (Ton)</i>	Luas Panen <i>Harvested Area (Ha)</i>	Produksi <i>Production (Ton)</i>	Luas Panen <i>Harvested Area (Ha)</i>	Produksi <i>Production (Ton)</i>
(1)	(32)	(33)	(34)	(35)	(36)	(37)
Maba Selatan	0	0	0	0	0	0
Kota Maba	0	0	0	0	0	0
Maba	0	0	0	0	0	0
Maba Tengah	0	0	0	0	0	0
Maba Utara	0	0	0	0	0	0
Wasile Utara	0	0	0	0	0	0
Wasile Tengah	0	0	0	0	0	0
Wasile Timur	0	0	0	0	0	0
Wasile	0	0	0	0	0	0
Wasile Selatan	0	0	0	0	0	0
Jumlah / <i>Total</i>	0	0	0	0	0	0

Sumber : Dinas Kehutanan dan Perkebunan Kabupaten Halmahera Timur  
 Source : Forestry and Estate Service of Halmahera Timur Regency

## 5.4 KEHUTANAN FORESTRY

Tabel 5.4.1 Luas Kawasan Hutan (Ha) menurut Kecamatan Kabupaten Halmahera Timur, 2013  
Table Forest Area (Ha) by District Halmahera Timur Regency, 2013

Kecamatan <i>District</i>	Hutan lindung <i>Protection forest</i>	Suaka alam dan pelestarian alam <i>Nature reserve and nature preservation forest</i>	Hutan produksi terbatas <i>Limited production forest</i>
(1)	(2)	(3)	(4)
Maba Selatan	1.723,21	0,00	13.528,73
Kota Maba	21.899,57	0,00	28.623,47
Maba	8.138,43	1.060,53	18.484,73
Maba Tengah	4.763,62	18.453,08	14.828,32
Maba Utara	533,07	27.507,91	27.139,90
Wasile Utara	2.289,02	6.173,19	16.698,28
Wasile Tengah	4.664,92	23.104,87	10.574,86
Wasile Timur	13.656,75	7.744,85	9.866,30
Wasile Selatan	7.556,43	2.038,09	17.532,92
Wasile Selatan	28.914,70	8.794,28	43.703,08
Jumlah / Total	94.139,73	94.876,81	200.980,58

Lanjutan Tabel / Continued Table 5.4.1

Kecamatan <i>District</i>	Hutan produksi tetap <i>Definitive production forest</i>	Hutan produksi yang dapat dikonversi <i>Convertible production forest</i>	Total luas hutan <i>Total forest area (2)+(3)+(4)+ (5)+(6)</i>
(1)	(5)	(6)	(7)
Maba Selatan	12.264,78	11.297,89	46.585,26
Kota Maba	9.490,24	16.478,02	92.041,42
Maba	639,38	3.099,69	37.832,64
Maba Tengah	16.061,21	5.929,50	72.026,74
Maba Utara	12.367,43	20.635,72	105.602,16
Wasile Utara	6.317,22	7.550,54	46.830,17
Wasile Tengah	12.907,61	0,00	61.480,59
Wasile Timur	2.973,35	582,63	41.940,53
Wasile	648,61	906,93	34.546,07
Wasile Selatan	3.006,55	3.124,37	105.464,62
<b>Jumlah / Total</b>	<b>76.676,38</b>	<b>69.605,29</b>	<b>644.350,21</b>

Sumber : Dinas Kehutanan dan Perkebunan Kabupaten Halmahera Timur  
 Source : Forestry and Estate Service of Halmahera Timur Regency

Tabel  
Table 5.4.2

Luas Rencana dan Realisasi Kegiatan Penghijauan (Ha) menurut Kecamatan Kabupaten Halmahera Timur, 2013  
*Planned and Realization of Regreening Areas (Ha) by District Halmahera Timur Regency, 2012*

Kecamatan <i>District</i>	Rencana <i>Planned</i>	Realisasi <i>Realization</i>
(1)	(2)	(3)
Maba Selatan	200	0,00
Kota Maba	200	0,00
Maba	200	100,00
Maba Tengah	200	0,00
Maba Utara	200	0,00
Wasile Utara	200	0,00
Wasile Tengah	200	0,00
Wasile Timur	200	160,00
Wasile	200	0,00
Wasile Selatan	200	0,00
<b>Jumlah / Total</b>	<b>2000,00</b>	<b>260,00</b>

Sumber : Dinas Kehutanan dan Perkebunan Kabupaten Halmahera Timur  
Source : Forestry and Estate Service of Halmahera Timur Regency

Tabel 5.4.3 *Produksi Kayu Hutan menurut Jenis Produksi (m<sup>3</sup>) Kabupaten Halmahera Timur, 2013*  
 Table *Timber Production by Type of Product (m<sup>3</sup>) Halmahera Timur Regency, 2013*

Bulan <i>Month</i>	Kayu bulat <i>Logs</i>	Kayu Gergajian <i>Woods</i>
(1)	(2)	(3)
Januari / <i>January</i>	2.181,04	0,00
Februari / <i>February</i>	1.154,81	0,00
Maret / <i>March</i>	0,00	0,00
April / <i>April</i>	1.390,81	54,65
Mei / <i>May</i>	0,00	17,05
Juni / <i>June</i>	335,93	117,92
Juli / <i>July</i>	86,82	86,00
Agustus / <i>August</i>	0,00	0,00
September / <i>September</i>	3.090,33	0,00
Oktober / <i>October</i>	1.040,19	0,00
November / <i>November</i>	996,89	0,00
Desember / <i>December</i>	748,24	35,00
Jumlah / <i>Total</i>	11.025,06	310,61

Sumber : Dinas Kehutanan dan Perkebunan Kabupaten Halmahera Timur  
 Source : *Forestry and Estate Service of Halmahera Timur Regency*

Tabel  
Table 5.4.4 Jumlah Perusahaan di Bidang Kehutanan dan Produksi menurut Kecamatan di Kabupaten Haltim 2013  
*The Number of Logging Exploarate Cooperation and Production by Resident in Halmahera Timur Regency 2013*

No	Nama Perusahaan	Produksi Kayu (m <sup>3</sup> ) tahun 2013	Lokasi Kecamatan	Keterangan
(1)	(2)	(3)	(4)	(5)
1	IPK Pasifik Intim Raya	7.044,35	Maba Utara	IPK
2	IPK Kt. Tohininga	5.875,65	Wasile Utara	IPK

Sumber : Dinas Kehutanan dan Perkebunan Kabupaten Halmahera Timur

Source : *Forestry and Estate Service of Halmahera Timur Regency*

5.5 PETERNAKAN  
ANIMAL HUSBANDRY

Tabel 5.5.1 Populasi Ternak menurut Kecamatan Kabupaten Halmahera Timur, 2013  
Table 5.5.1 *Livestock Population by District Halmahera Timur Regency, 2013*

Kecamatan <i>District</i>	Sapi Perah <i>Milk cow</i>	Sapi Potong <i>Cattle</i>	Kerbau <i>Buffalo</i>	Kuda <i>Horse</i>	Kambing <i>Goat</i>	Babi <i>Pork</i>
(1)	(2)	(3)	(4)	(5)	(6)	(7)
Maba Selatan	0	464	0	0	564	0
Kota Maba	0	139	0	0	888	0
Maba	0	150	0	0	298	0
Maba Tengah	0	1.002	0	0	978	148
Maba Utara	0	755	0	0	498	304
Wasile Utara	0	151	0	0	142	481
Wasile Tengah	0	309	0	0	333	241
Wasile Timur	0	2.989	0	0	239	155
Wasile	0	3.889	0	1	1.321	50
Wasile Selatan	0	1.131	0	0	1.515	364
Jumlah / <i>Total</i>	0	10.979	0	1	6.776	1.743

Sumber : Dinas Pertanian dan Peternakan Kabupaten Halmahera Timur

Source : Agriculture and Animal Husbandry Service of Halmahera Timur Regency

Tabel 5.5.2 Populasi Unggas menurut Kecamatan Kabupaten Halmahera Timur, 2013  
*Table 5.5.2 Poultry Population by District Halmahera Timur Regency, 2013*

Kecamatan <i>District</i>	Ayam kampung <i>Native chicken</i>	Ayam petelur <i>Layer</i>	Ayam pedaging <i>Broiler</i>	Itik / Itik manila <i>Duck / Manila Duck</i>
(1)	(2)	(3)	(4)	(5)
Maba Selatan	790	0	0	0
Kota Maba	2.098	0	0	99
Maba	1.995	0	0	0
Maba Tengah	2.640	0	0	82
Maba Utara	2.940	0	0	0
Wasile Utara	2.030	0	0	0
Wasile Tengah	2.465	0	0	0
Wasile Timur	32.670	0	0	2.262
Wasile	30.851	0	13.000	3.935
Wasile Selatan	23.934	0	0	248
<b>Jumlah / Total</b>	<b>102.413</b>	<b>0</b>	<b>13.000</b>	<b>6.626</b>

Sumber : Dinas Pertanian dan Peternakan Kabupaten Halmahera Timur

Source : Agriculture and Animal Husbandry Service of Halmahera Timur Regency



5.6 PERIKANAN  
FISHERY

Tabel 5.6.1 Produksi Perikanan Laut dan Perikanan Darat (ton) Menurut Kecamatan Kabupaten Halmahera Timur, 2013  
Table *Production of Sea Fishery and Land Fishery by District Halmahera Timur Regency, 2013*

Kecamatan <i>District</i>	Perikanan Laut <i>Sea Fishery</i>	Perikanan Darat <i>Land Fishery</i>	
		Perairan Umum <i>Public Fishery</i>	Budidaya <i>Cultivation</i>
(1)	(2)	(3)	(4)
Maba Selatan	1.097,8	-	-
Kota Maba	267,6	-	-
Maba	891,2	-	-
Maba Tengah	115,0	-	-
Maba Utara	226,7	-	-
Wasile Utara	165,3	-	-
Wasile Tengah	278,8	-	-
Wasile Timur	53,8	-	-
Wasile	72,0	-	-
Wasile Selatan	2.058,5	-	-
Jumlah / <i>Total</i>	5.226,7	-	-

Sumber : Dinas Kelautan dan Perikanan Kabupaten Halmahera Timur  
Source : *Maritim and Fishery Service Of Halmahera Timur Regency*

Tabel 5.6.2 Produksi Perikanan menurut Jenis Perlakuan (ton)  
Kecamatan Kabupaten Halmahera Timur, 2013  
*Table Production of Landed Fish by District Halmahera Timur*  
*Regency, 2013*

Kecamatan <i>District</i>	Jenis perlakuan (ton) <i>Type of treatment (ton)</i>				Jumlah <i>(6)</i>
	Segar <i>(2)</i>	Pengeringan <i>(3)</i>	Pengasapan <i>(4)</i>	Pindang <i>(5)</i>	
(1)	(2)	(3)	(4)	(5)	(6)
Maba Selatan	-	-	-	-	-
Kota Maba	-	-	-	-	-
Maba	-	-	-	-	-
Maba Tengah	-	-	-	-	-
Maba Utara	-	-	-	-	-
Wasile	-	-	-	-	-
Wasile Tengah	-	-	-	-	-
Wasile Utara	-	-	-	-	-
Wasile Timur	-	-	-	-	-
Wasile Selatan	-	-	-	-	-
Jumlah / <i>Total</i>	-	-	-	-	-

Sumber : Dinas Kelautan dan Perikanan Kabupaten Halmahera Timur (Data Tidak Tersedia)  
 Source : *Maritim and Fishery Service Of Halmahera Timur Regency (Not Available)*

Tabel 5.6.3 Banyaknya Perahu Penangkapan Ikan menurut Kecamatan Kabupaten Halmahera Timur, 2013  
 Table 5.6.3 *Number of Fishing Boat by District Halmahera Timur Regency, 2013*

Kecamatan <i>District</i>	Jenis Armada (Unit)			Jumlah
	Perahu Tanpa Motor	Motor Temple	Kapal Motor	
(1)	(2)	(3)	(4)	(4)
Maba Selatan	124	143	-	267
Kota Maba	68	45	33	146
Maba	53	166	7	226
Maba Tengah	131	67	-	198
Maba Utara	215	150	-	365
Wasile	143	86	-	229
Wasile Tengah	124	112	-	236
Wasile Utara	56	37	-	93
Wasile Timur	68	41	-	109
Wasile Selatan	176	138	-	314
Jumlah	<b>1.158</b>	<b>985</b>	<b>40</b>	<b>2.183</b>

Sumber : Dinas Kelautan dan Perikanan Kabupaten Halmahera Timur  
 Source : *Maritim and Fishery Service Of Halmahera Timur Regency*

Tabel 5.6.4 Banyaknya Nelayan menurut Kecamatan Kabupaten Halmahera Timur, 2013  
 Table 5.6.4 *Number of Fishermans by District Halmahera Timur Regency, 2013*

Kecamatan <i>District</i>	Jenis Nelayan <i>Type of Fishermans</i>		Jumlah <i>Total</i>	Rumah Tangga Perikanan
	Tetap <i>Permanent</i>	Tidak tetap <i>Periodic</i>		
(1)	(2)	(3)	(4)	(5)
Maba Selatan	265	173	438	-
Kota Maba	127	110	237	-
Maba	220	130	350	-
Maba Tengah	79	122	201	-
Maba Utara	127	161	288	-
Wasile	115	163	278	-
Wasile Tengah	126	179	305	-
Wasile Utara	35	71	106	-
Wasile Timur	48	86	134	-
Wasile Selatan	414	277	691	-
<i>Jumlah / Total</i>	1.556	1.472	3.028	-

Sumber : Dinas Kelautan dan Perikanan Kabupaten Halmahera Timur  
 Source : *Maritim and Fishery Service Of Halmahera Timur Regency*

Tabel 5.6.5 Banyaknya Alat Penangkap Ikan menurut Kecamatan Kabupaten Halmahera Timur, 2013  
 Table Number of Fishing Tools by District Halmahera Timur Regency, 2013

Kecamatan <i>District</i>	Pukat Pantai <i>Beach seine</i>	Pancing <i>Fishhook</i>	Soma <i>Gillnet</i>	Bagang <i>Liftnet</i>	Jaring uda <i>Trammel</i>
(1)	(2)	(3)	(4)	(5)	(6)
Maba Selatan	-	274	23	-	2
Kota Maba	-	192	30	2	36
Maba	-	252	25	18	8
Maba Tengah	-	200	8	-	3
Maba Utara	-	274	36	-	-
Wasile	-	272	61	-	6
Wasile Tengah	-	260	74	-	-
Wasile Utara	-	108	2	-	-
Wasile Timur	-	132	14	-	2
Wasile Selatan	7	169	75	59	12
Jumlah / Total	7	2.133	348	79	69

Sumber : Dinas Kelautan dan Perikanan Kabupaten Halmahera Timur  
 Source : *Maritim and Fishery Service Of Halmahera Timur Regency*

Lanjutan Tabel / *Continued Table 5.6.5*

Kecamatan <i>District</i>	Rawai <i>Fishing line</i>	Giop <i>Mini purse seine</i>	Pajeko <i>Purse Seine</i>	Katintin <i>Small Boat</i>
(1)	(7)	(8)	(9)	(10)
Maba Selatan	-	22	22	94
Kota Maba	11	-	-	64
Maba	14	1	1	89
Maba Tengah	-	-	-	47
Maba Utara	-	4	4	103
Wasile	-	-	-	37
Wasile Tengah	-	3	3	99
Wasile Utara	-	-	-	66
Wasile Timur	-	-	-	25
Wasile Selatan	18	-	-	175
<b>Jumlah / Total</b>	<b>43</b>	<b>30</b>	<b>30</b>	<b>799</b>

Sumber : Dinas Kelautan dan Perikanan Kabupaten Halmahera Timur

Source : *Maritim and Fishery Service Of Halmahera Timur Regency*

# 6

## PERINDUSTRIAN PERTAMBANGAN DAN ENERGI

*MANUFACTURE  
MINING  
AND  
ENERGY*





## 6.1 Perindustrian

Banyaknya perusahaan di Kabupaten Halmahera Timur sebanyak 582 perusahaan. Sebagian besar perusahaan berada pada sub sektor 15, yaitu sub sektor industri makanan dan minuman jadi sebesar 222 perusahaan dengan penyerapan tenaga kerja paling besar diantara sektor lainnya sebanyak 493 orang. Selengkapnya dapat dilihat pada Tabel 6.1.1

## 6.2 Pertambangan

Sektor pertambangan berperan besar dalam perekonomian Kabupaten Halmahera Timur. Sektor pertambangan, terutama dari produksi bijih nikel menjadi sektor yang menghasilkan produksi terbanyak dengan 9.871.689,36 metrik ton. Selengkapnya pada Tabel 6.2.1 menyajikan data produksi bijih nikel pertahun.

Terdapat 6 buah perusahaan tambang yang resmi aktif mengeksplorasi bumi Halmahera Timur. Diantaranya PT. Antam Tbk dengan produksi nikel terbesar saat ini sebesar 5 juta Metrik ton tahun 2013 ini

## 6.1. Industrial

*The number of companies in Halmahera Timur Regency as much as 523 companies. Most companies are in 15 sub-sectors, namely industry sub-sectors of food and beverages amounting to 194 companies with the largest employment sector among others as many as 409 people. More can be seen in Table 6.1.1*

## 6.2. Mining

*The mining sector plays a major role in the economy of Halmahera Timur regency. Mining sector, especially of nickel ore production into sectors that produce most by 9.871.689,36 metric tons. More on Table 6.2.1 presents data on production of nickel ore per year.*

*There are 6 mine cooperation issued exploration in land of Halmahera TImur. PT antam is the most nikel production about 5 million metric ton in 2013.*

## 6.3 Energi

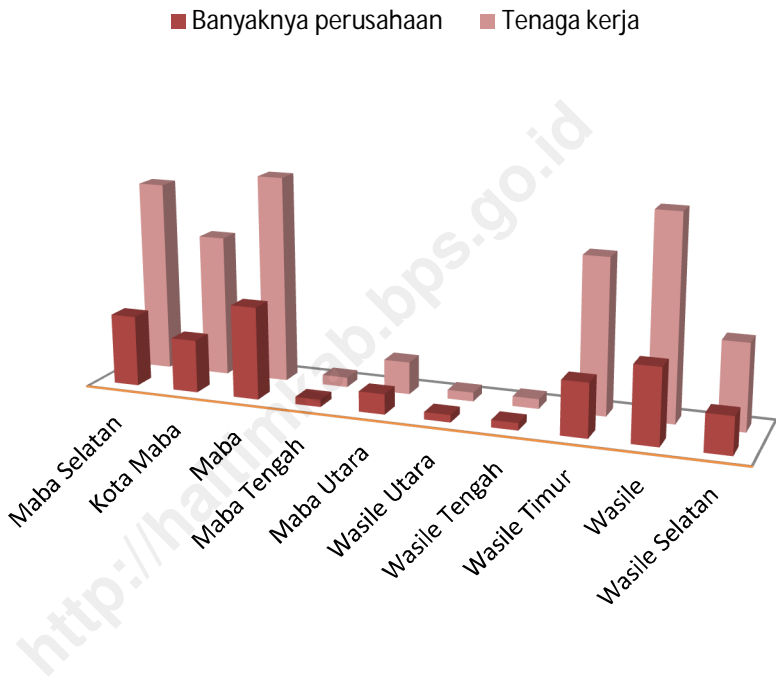
Hingga tahun 2013, belum seluruh kecamatan di kabupaten Halmahera timur dialiri oleh listrik PLN. Hanya 4 desa yang di aliri, yaitu Subaim, Bicoli, Lolobata dan Buli. Dengan jumlah keseluruhan mesin sebanyak 5 buah mampu membangkitkan 7.656.239 KWH, dengan 22 pembangkit dan jumlah pelanggan mencapai 8.070 pelanggan

## 6.3 Energy

*Till 2013, there are not all of district in Halmahera Timur have PLN electricity. There are Subaim, Bicoli, Lolobata, and Buli Village. They have 5 machine to generate 7.656.239 KWH, 22 generators, and 8.070 costumers.*

Gambar 6.1.1  
Figure

Banyaknya Perusahaan, Tenaga Kerja, menurut Kecamatan Kabupaten Halmahera Timur, 2013  
*Number of Establishments, Workers Engaged by District Halmahera Timur Regency, 2013*



Sumber : Dinas Perindustrian dan Perdagangan Kabupaten Halmahera Timur  
Source : Manufacturing and Commerce Service of Halmahera Timur Regency

Gambar

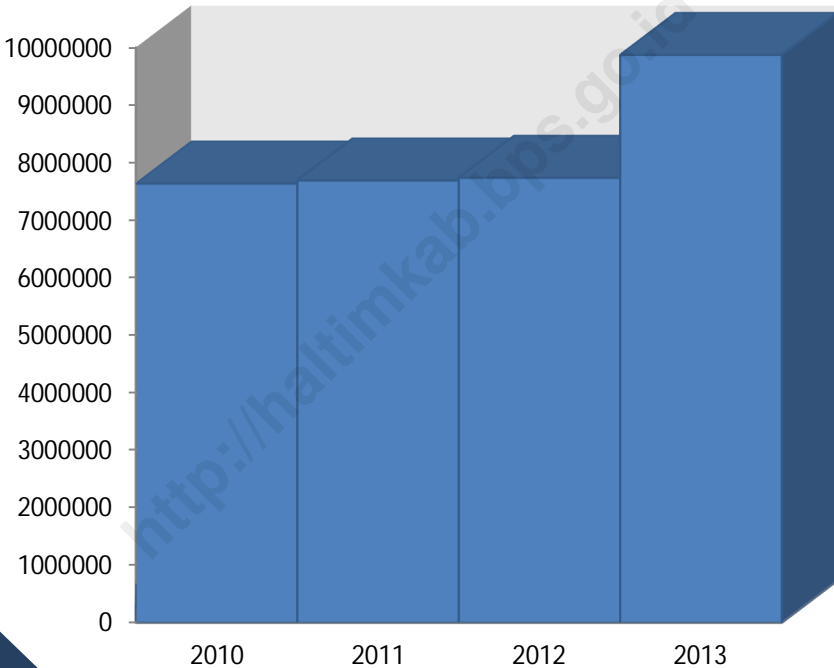
Produksi Pertambangan Bijih Nikel (m.ton) Kabupaten Halmahera Timur, 2010-2013

Figure

6.2.1

*Mineral Production of Ore Nickel (m.ton) Halmahera Timur Regency, 2010-2013*

## Produksi Nikel (m.ton)



Sumber : Dinas Perindustrian dan Perdagangan Kabupaten Halmahera Timur, 2013

Source : Manufacturing and Commerce Service of Halmahera Timur Regency, 2013

6.1 PERINDUSTRIAN  
INDUSTRIAL

Tabel 6.1.1 Banyaknya Perusahaan dan Tenaga Kerja menurut Jenis Industri Kabupaten Halmahera Timur, 2013  
*Table 6.1.1 Number of Establishments and Workers Engaged by Type of Manufacturing Halmahera Timur Regency, 2013*

Kode industri* <i>Industrial code</i>	Banyak perusahaan <i>Number of establishments</i>	Tenaga kerja dibayar <i>Paid workers</i>			Tenaga kerja tidak dibayar <i>Unpaid workers</i>	Jumlah Total <i>Total</i>
		Tenaga kerja produktif <i>Productive workers</i>	Tenaga kerja lainnya <i>Others workers</i>	Jumlah Total <i>Total</i>		
(1)	(2)	(3)	(4)	(5)	(6)	(7)
15	222	42	70	493	-	493
16	-	-	-	-	-	-
17	-	-	-	-	-	-
18	71	128	14	142	-	142
19	-	-	-	-	-	-
20	62	133	45	178	-	178
21	-	-	-	-	-	-
22	50	117	31	148	-	148
23	-	-	-	-	-	-
24	-	-	-	-	-	-
25	-	-	-	-	-	-
26	-	-	-	-	-	-
27	-	-	-	-	-	-
28	2	3	-	3	-	3
29	-	-	-	-	-	-
30	-	-	-	-	-	-
31	-	-	-	-	-	-
32	18	28	-	24	-	24
33	-	-	-	-	-	-

Lanjutan Tabel / *Continued Table* 6.1.1

Kode industri <i>Industrial code</i>	Banyak perusahaan <i>Number of establishments</i>	Tenaga kerja dibayar <i>Paid workers</i>			Tenaga kerja tidak dibayar <i>Unpaid workers</i>	Jumlah Total <i>Total</i>
		Tenaga kerja produktif <i>Productive workers</i>	Tenaga kerja lainnya <i>Others workers</i>	Jumlah <i>Total</i>		
(1)	(2)	(3)	(4)	(5)	(6)	(7)
34	75	163	21	184		184
35	-	-	-	-		-
36	78	242	28	270		270
37	4	9		9		9
Jumlah	582	1.246	209	1.455		1.451

\*Catatan kode industri :

- 15 : Subsektor industri makanan dan minuman
- 16 : Subsektor industri pengolahan tembakau
- 17 : Subsektor industri tekstil
- 18 : Subsektor industri pakaian jadi
- 19 : Subsektor industri kulit, barang dari kulit dan alas kaki
- 20 : Subsektor industri kayu, barang-barang dari kayu (tidak termasuk *furniture*), dan barang-barang anyaman dari rotan, bambu dan sejenisnya
- 21 : Subsektor industri kertas, barang dari kertas, dan sejenisnya
- 22 : Subsektor industri penerbitan, percetakan dan reproduksi media rekaman
- 23 : Subsektor industri batu bara, pengilangan minyak bumi pengolahan gas bumi, barang-barang dari hasil pengilangan minyak bumi, dan bahan bakar nuklir
- 24 : Subsektor industri kimia dan barang-barang dari bahan kimia
- 25 : Subsektor industri karet, barang dari karet, dan barang dari plastik
- 26 : Subsektor industri barang galian bukan logam
- 27 : Subsektor industri logam dasar
- 28 : Subsektor industri barang dari logam, kecuali mesin dan peralatannya
- 29 : Subsektor industri mesin dan perlengkapannya

- 30 : Subsektor industri mesin dan peralatan kantor, akuntansi, dan pengolahan data
- 31 : Subsektor industri mesin listrik lainnya dan perlengkapannya
- 32 : Subsektor industri radio, televisi dan peralatan komunikasi, serta perlengkapannya
- 33 : Subsektor industri peralatan kedokteran, alat-alat ukur, peralatan navigasi, peralatan optik, jam dan lonceng
- 34 : Subsektor industri kendaraan bermotor
- 35 : Subsektor industri alat angkutan, selain kendaraan bermotor roda empat atau lebih
- 36 : Subsektor industri furniture dan industri pengolahan lainnya
- 37 : daur ulang

Sumber : Dinas Perindustrian dan Perdagangan Kabupaten Halmahera Timur

Source : *Manufacturing and Commerce Service of Halmahera Timur Regency*

<http://halmahera.bps.go.id>

Tabel  
Table

6.1.2

Banyaknya Perusahaan, Tenaga Kerja, dan Investasi (dalam Juta Rp) menurut Kecamatan Kabupaten Halmahera Timur, 2013

*Number of Establishments, Workers Engaged, and Investments Values by District Halmahera Timur Regency, 2013*

Kecamatan <i>District</i>	Banyaknya perusahaan <i>Number of establishments</i>	Tenaga kerja <i>Workers engaged</i>	Investasi (juta Rupiah) <i>Investment</i>
(1)	(2)	(3)	(4)
Maba Selatan	89	236	5.608,47
Kota Maba	66	184	2.087,10
Maba	124	288	2.916,34
Maba Tengah	15	33	155,50
Maba Utara	29	52	247,73
Wasile Utara	7	18	33,10
Wasile Tengah	11	23	47,70
Wasile Timur	70	207	807,65
Wasile	102	278	1.263,57
Wasile Selatan	69	136	368,88
Jumlah / <i>Total</i>	582	1.455	13.536,04

Sumber : Dinas Perindustrian dan Perdagangan Kabupaten Halmahera Timur  
 Source : *Manufacturing and Commerce Service of Halmahera Timur Regency*



Tabel 6.1.3 Banyaknya Perusahaan Industri menurut Kecamatan Kabupaten Halmahera Timur, 2013  
 Table Number of Manufacturing Establishments by District Halmahera Timur Regency, 2013

Kecamatan District	Industri hasil pertanian dan kehutanan <i>Agricultural and forestry product manufacturing</i>	Industri aneka <i>Various manufacturing</i>	Industri logam, mesin dan kimia <i>Metal, machine and chemistry manufacturing</i>	Jumlah Total
(1)	(2)	(3)	(4)	(5)
Maba Selatan	21	63	0	84
Kota Maba	18	49	0	67
Maba	26	97	0	123
Maba Tengah	7	8	0	15
Maba Utara	19	16	0	35
Wasile Utara	3	3	0	6
Wasile Tengah	5	6	0	11
Wasile Timur	19	51	0	70
Wasile	29	70	3	102
Wasile Selatan	25	45	0	67
Jumlah /Total	172	408	3	580

Sumber : Dinas Perindustrian dan Perdagangan Kabupaten Halmahera Timur  
 Source : Manufacturing and Commerce Service of Halmahera Timur Regency

Tabel 6.2.1 *Produksi Pertambangan menurut Jenis Tambang Kabupaten Halmahera Timur, 2011-2013*  
*Mineral Production by Commodity Halmahera Timur Regency, 2011-2013*

Jenis barang <i>Commodity</i>	Satuan <i>Unit</i>	2011	2012	2013
(1)	(2)	(3)	(4)	(5)
Minyak bumi <i>Crude oil</i>	000 barel	0	0	0
Gas bumi <i>Natural gas</i>	000 Mscf	0	0	0
Timah <i>Tin</i>	m.ton	0	0	0
Batubara <i>Coal</i>	000 m.ton	0	0	0
Bauksit <i>Bauxite</i>	000 m.ton	0	0	0
Bijih nikel <i>Nickel ore</i>	m.ton	7.693.629,53	7.740.777,10	9.871.689,36
Emas <i>Gold</i>	Kg	0	0	0
Perak <i>Silver</i>	Kg	0	0	0
Pasir besi <i>Iron sand</i>	m.ton	0	0	0
Aspal <i>Asphalt</i>	m.ton	0	0	0
Konsentrat tembaga <i>Copper</i>	m.ton	0	0	0

Sumber : Dinas Pertambangan dan Energi Kabupaten Halmahera Timur  
 Source : Mining and Energy Service of Halmahera Timur Regency

Tabel 6.2.2 *Produksi Pertambangan menurut Perusahaan Tambang yang Aktif Kabupaten Halmahera Timur, 2013*  
 Table *Mineral Production by Active Mining Cooperation in Halmahera Timur Regency, 2013*

Nama Perusahaan <i>Name of Manufacture</i>	Jenis barang <i>Commodity</i>	Produksi <i>Production</i>	Tahun Berdiri	Lokasi <i>Location</i>
(1)	(2)	(4)	(5)	(6)
PT Antam, Tbk	5.100.860,00	5.269.568,00	6.433.626,00	7.219.670,36
PT Alam Raya Abadi	87.182,00	87.182,00	0,00	707.879,00
PT. KPT Site Ekor	1.019.956,59	905.004,53	466,10	0,00
PT. KPT Site Subaim	0	0,00	106.550,00	0,00
PT. Makmur Jaya Lestari	1.116.365,00	1.116.365,00	1.046.185,00	97.882,00
PT. Sambaki Tambang Sentosa	315.458,19	315.510,00	0,00	0,00
PT. Adhita Nikel	0,00	0,00	153.950,00	43.830,00
PT. Haltim Mining	0,00	0,00		1.323.524,00
PT Anglit Raya	0,00	0,00		478.904,00
Total	7.639.821,78	7.693.629,53	7.740.777,10	9.871.689,36

Sumber : Dinas Pertambangan dan Energi Kabupaten Halmahera Timur  
 Source : Mining and Energy Service of Halmahera Timur Regency

## 6.3 ENERGI ENERGY

Tabel 6.3.1 Tenaga Listrik menurut Unit Kabupaten Halmahera Timur, 2013  
*Electrical Power by Units Halmahera Timur Regency 2013*

Pelanggan Costumers	Daya Tersambung Power Connected (kVa)	Energi Terjual Electricity Sold (kWh)
8.730	6.683.050	3.666.014
Energi yang Dibangkitkan Electricity Generated (kWh)	Dipakai Sendiri Self Consumed (kWh)	Disalurkan Distributed (kWh)
7.656.239	0	7.656.239
Banyaknya Unit Pembangkit (buah)	Dipakai Sendiri Self Consumed (kWh)	Disalurkan Distributed (kWh)
22	5.920	3.221

Sumber : PT. PLN (Persero) Wilayah IX Maluku Cabang Ternate  
Source : State Electricity Region IX Moluccas Ternate Branch

# 7

# PERDAGANGAN

*COMMERCE*



## 7.1 Perdagangan

Sampai tahun 2013 Dinas Perindustrian dan Perdagangan mendata terdapat 13 buah pedagang skala besar, 9 pedagang skala sedang dan 270 pedagang skala kecil di Kabupaten Halmahera Timur ini.

Pusat perdagangan skala besar banyak terdapat di Kecamatan Maba.

## 7.2 Koperasi dan UMKM

Banyaknya Koperasi dan Anggota Koperasi menurut kecamatan tahun 2013 di Kabupaten Halmahera Timur sekitar 97 unit dengan anggota 3.637 orang yang terdiri dari berbagai macam jenis koperasi dapat dilihat pada Tabel 7.2.1. KUD adalah koperasi yang paling banyak anggotanya.

Sedangkan banyaknya UMKM dan Anggota UMKM menurut kecamatan tahun 2013 di Kabupaten Halmahera Timur dapat dilihat pada Tabel 7.2.2

## 7.1. Commerce

*Till 2013, Manufacturing and Commerce Service of Halmahera Timur Regency has told there are 19 large scale commerce, 109 middle scale commerce and 344 small scale commerce in Halmahera Timur Regency.*

*The Central of large scale Commerce is in Maba District.*

## 7.2 Cooperatives and UMKM

*Number of Cooperatives and Members at 2013 in Halmahera Timur Regency are 97 which membe 3.637 peoples, represented in Table 7.2.1*

*Although Number of Micro, Small and Medium Scale Establishments at 2013 in Halmahera Timur Regency are represented in 7.2.2*

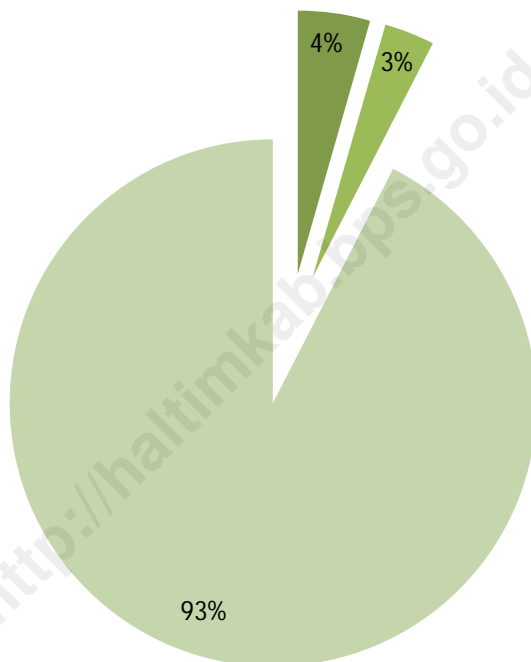
Gambar  
Figure

7.1.1

Persentase Jumlah Pedagang menurut Skala Perdagangan  
Kabupaten Halmahera Timur, 2013

*Number of Commerce by scale in Halmahera Timur  
Regency, 2013*

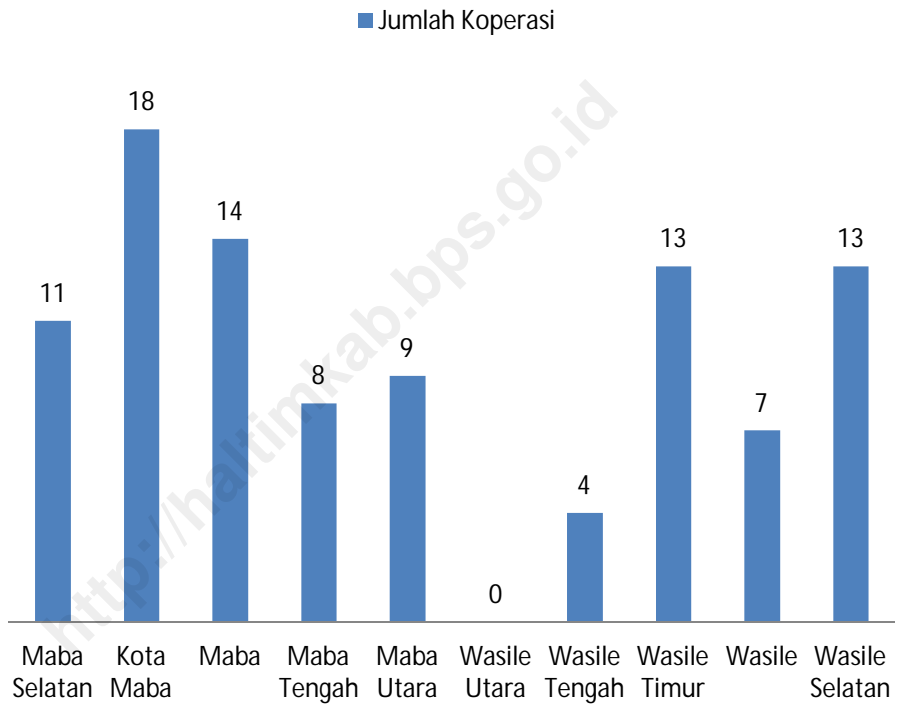
■ Pedagang Besar ■ Pedagang Menengah ■ Pedagang Kecil



Sumber : Dinas Perindustrian dan Perdagangan Kabupaten Halmahera Timur  
Source : Manufacturing and Commerce Service of Halmahera Timur Regency



Gambar 7.2.1 Jumlah Koperasi dan Anggotanya di Kabupaten Halmahera Timur, 2013  
 Figure Number of Cooperative and Member in Halmahera Timur Regency, 2013



Sumber : Dinas Koperasi, Usaha Kecil dan Menengah Kabupaten Halmahera Timur,  
 Source : Cooperative, Small and Middle Company Service of Halmahera Timur Regency,

Tabel  
Table

7.1.1

Banyaknya Pedagang menurut Skala Perdagangan di  
Kabupaten Halmahera Timur, 2013*The Number of Commerce by Scale in Halmahera Timur  
Regency, 2013*

Kecamatan <i>District</i>	Pedagang Besar	Pedagang Menengah	Pedagang Kecil
(1)	(2)	(3)	(4)
Maba Selatan	1	0	9
Kota Maba	2	2	84
Maba	8	4	78
Maba Tengah	1	1	11
Maba Utara	0	0	16
Wasile Utara	0	0	2
Wasile Tengah	0	1	3
Wasile Timur	0	1	30
Wasile	1	0	21
Wasile Selatan	0	0	16
Jumlah / <i>Total</i>	13	9	270

Sumber : Dinas Perindustrian dan Perdagangan Kabupaten Halmahera Timur

Source : *Manufacturing and Commerce Service of Halmahera Timur Regency*

Tabel  
Table

7.1.2 Banyaknya PT dan CV/Firma menurut Kedudukan di Kecamatan di Kabupaten Halmahera Timur, 2013  
*Number of Establishments, by Legally Categories in Halmahera Timur Regency, 2013*

Kecamatan (1)	PT (2)	CV/Firma (3)	Koperasi (4)
Maba Selatan	0	7	1
Kota Maba	7	22	1
Maba	11	17	2
Maba Tengah	0	5	0
Maba Utara	0	1	0
Wasile Utara	1	0	0
Wasile Tengah	0	1	0
Wasile Timur	1	2	0
Wasile	1	3	0
Wasile Selatan	1	1	0
<b>Jumlah / Total</b>	<b>22</b>	<b>59</b>	<b>4</b>

Sumber : Dinas Perindustrian dan Perdagangan Kabupaten Halmahera Timur  
Source : *Manufacturing and Commerce*



Tabel 7.2.1 Banyaknya Koperasi dan Anggota menurut Kecamatan Kabupaten Halmahera Timur, 2013  
 Table 7.2.1 *Number of Cooperatives and Members by District Halmahera Timur Regency, 2013*

Kecamatan <i>District</i>	Jumlah Koperasi	Status		Anggota	Pengurus
		Aktif	Tidak Aktif		
(1)	(2)	(3)	(4)	(5)	(6)
Maba Selatan	11	7	4	310	37
Kota Maba	18	15	2	1288	57
Maba	14	6	8	418	42
Maba Tengah	8	0	8	273	24
Maba Utara	9	4	5	245	24
Wasile Utara	0	0	0	0	0
Wasile Tengah	4	2	2	110	12
Wasile Timur	13	7	6	394	41
Wasile	7	5	2	253	21
Wasile Selatan	13	4	9	346	39
Jumlah <i>Total</i>	97	50	46	3637	297

Sumber : Dinas Koperasi, Usaha Kecil dan Menengah Kabupaten Halmahera Timur,  
 Source : Cooperative, Small and Middle Company Service of Halmahera Timur Regency,

Tabel 7.2.2  
*Table* Banyaknya Usaha Mikro, Kecil dan Menengah (UMKM) menurut Kecamatan Kabupaten Halmahera Timur, 2012-2013  
*Number of Micro, Small and Medium Scale Establishments by District Halmahera Timur Regency, 2012-2013*

Kecamatan <i>District</i>	2012		2013	
	Banyaknya UMKM <i>Number of</i>	Banyaknya Anggota <i>Number of</i>	Banyaknya UMKM <i>Number of</i>	Banyaknya Anggota <i>Number of</i>
(1)	(8)	(9)		
Maba	26	38	87	87
Kota Maba	41	43	154	154
Maba Selatan	55	55	115	115
Maba Tengah	19	19	29	29
Maba Utara	7	7	37	37
Wasile	6	6	5	5
Wasile Timur	26	26	20	20
Wasile Selatan	70	70	28	28
Wasile Tengah	101	101	64	64
Wasile Utara	26	26	46	46
<i>Jumlah / Total</i>	377	391	585	585

*Sumber : Dinas Koperasi, Usaha Kecil dan Menengah Kabupaten Halmahera Timur,  
 Source : Cooperative, Small and Middle Company Service of Halmahera Timur Regency,*

<http://haltimkab.bps.go.id>





# TRANSPORTASI DAN KOMUNIKASI

*TRANSPORTATION  
AND  
COMMUNICATION*





### 8.1. Panjang Jalan

Jalan merupakan prasarana pengangkutan darat yang penting untuk memperlancar kegiatan perekonomian. Tersedianya jalan yang berkualitas akan meningkatkan usaha pembangunan khususnya dalam upaya memudahkan mobilitas penduduk dan memperlancar lalu lintas barang dari satu daerah ke daerah lain.

Panjang jalan di seluruh wilayah Kabupaten Halmahera Timur pada tahun 2013, mencapai 795,94 km. Dari jumlah tersebut, tidak ada jalan yang berada di bawah wewenang Negara, wewenang Daerah Tingkat I ada 196,70 km dan sisanya di bawah wewenang Daerah Tingkat II sepanjang 635,24 km. Pada tahun tersebut, ternyata jalan yang diaspal sebesar 27% kerikil 21 %, tanah 40 % dan 12 % tidak terinci dari total panjang jalan yang ada.

Perkembangan panjang jalan beserta jenis permukaan jalan disajikan pada Tabel 8.1 dan 8.2.

### 8.1. Length of Road

*Road is one of the most important infrastructures in supporting economic activities especially for transportation and mobilization of goods and services. Improvement in the quality of road will support the development process and distribution of trade from one region to another.*

*The total length of Halmahera Timur Regency roads in 2013 reached 795,94 km. There is none of the city road was under central government responsibility, 196,70 km of the roads was under provincial responsibility and about 635,24 km under regency responsibility. The proportion of asphalted road length was 21 %, gravel 21 %, soil 40 % and 12 % of other types.*

*The trend of total length of roads classified by type of road is presented on Table 8.1 and 8.2.*

## 8.2 Angkutan

## 8.2 Land Transportation

Jumlah kendaraan bermotor rakitan di Kabupaten Halmahera Timur tahun 2013 tercatat sebanyak 2.504.

Perkembangan jumlah transportasi darat disajikan pada Tabel 8.3

Angkutan laut merupakan sarana perhubungan yang sangat penting dan strategis bagi Kabupaten Halmahera Timur, mengingat masih ada beberapa kecamatan di wilayah Kabupaten Halmahera Timur yang belum tertembus transportasi angkutan darat. Selain itu angkutan laut juga sebagai jalur perdagangan dan transportasi ke wilayah lain. Oleh karena itu, pembangunan pelayaran terus ditingkatkan dan diperluas, termasuk penyempurnaan manajemen dan dukungan fasilitas pelabuhan.

Jumlah penumpang yang berangkat dari pelabuhan buli meningkat menjadi sebanyak 3.457 di tahun 2013.

*Number of assembled motor vehicle in Halmahera Timur Regency in 2013 was 2.504 units. All kind of land transportation have a similiar value than a last year.*

*The trend for total number of land transportation is presented on table 8.3*

*Sea transportation is very important strategic to reach some of village in Halmahera Timur Regency that can't be reached by land transportation. Else, sea transportation are considered as an important trade route and transportation to other region. Therefore, development in sea transportation are accelerated, included development of management and harbor facility support.*

*Number of passenger embarked by Buli harbor increased 3.457 in 2013.*

Jumlah penumpang yang datang dari pelabuhan buli meningkat sebanyak 3.031 tahun 2013.

Angkutan udara di Kabupaten Halmahera Timur saat ini tidak hanya melayani rute dari Kabupaten Halmahera Timur menuju Kota Ternate dan sebaliknya, melainkan Manado, Makassar, Surabaya, Jogjakarta, bahkan Jakarta.

Pengguna jasa angkutan udara pun terus meningkat mulai dari tahun ke tahun. Pada tahun 2013 penumpang berangkat menurun menjadi sebanyak 19.469 orang. Kemudian untuk penumpang yang datang juga menurun menjadi sebesar 18.701 orang dan meningkat pada tahun 2013.

*Number of passenger arrived by Buli harbor are increased 3,031 in 2013.*

*Air transportation in Halmahera Timur Regency not only served route from Halmahera Timur Regency to Ternate Municipality and otherwise, like Manado, Makassar, Surabaya, Jogjakarta even Jakarta.*

*Number of air transportation user are increasing year to year. In 2013, number of passenger embarked decreased to 19.469 , so do passenger arrived decreased into 18.701.*

<http://halmahera.bps.go.id>

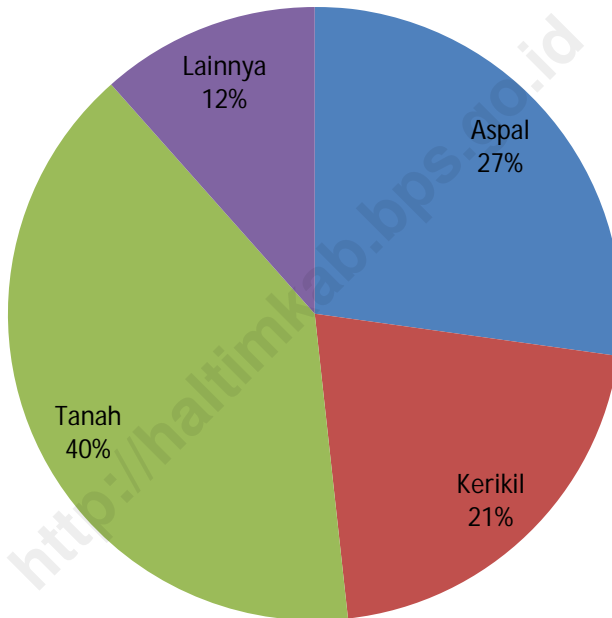
Gambar

8.1

Persentase Keadaan Permukaan Jalan Menurut Jenis Permukaan di Kabupaten Halmahera Timur, 2013

Figure

*Percentage of Condition of Road by Surface in Halmahera Timur Regency, 2013*



Sumber : Dinas Pekerjaan Umum Kabupaten Halmahera Timur, 2013

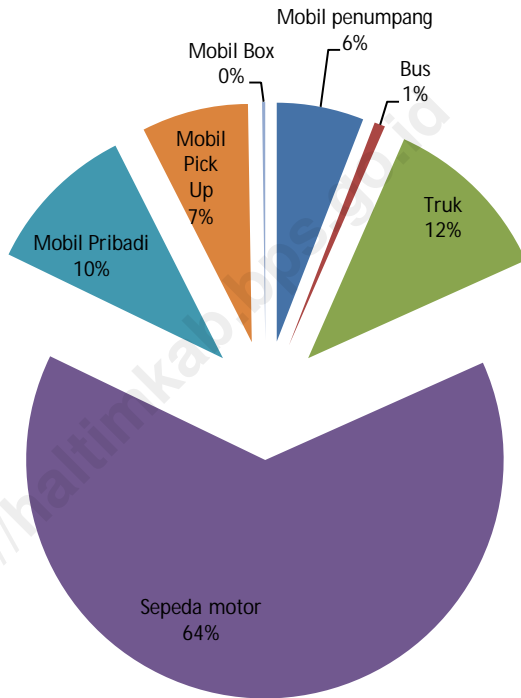
Source : Public Works Service of Halmahera Timur Regency, 2013

Gambar 8.1.1 Persentase Kendaraan Bermotor menurut Jenis Kendaraan Kabupaten Halmahera Timur, 2013

Figure

8.1.1

Percentage of Motor Vehicle by Type of Vehicle Halmahera Timur Regency, 2013



Sumber : Dinas Perhubungan Kabupaten Halmahera Timur, 2013  
 Source : Transportation Service of Halmahera Timur Regency, 2013

## 8.1 TRANSPORTASI TRANSPORTATION

Panjang Jalan menurut Kecamatan dan Pemerintahan yang Berwenang Mengelolanya (Km) di Kabupaten Halmahera Timur, 2013

Tabel 8.1.1  
Table Length of the Districts and Level of Government Responsibility (Km) in Halmahera Timur Regency, 2013

Kecamatan <i>District</i>	Negara <i>State</i>	Provinsi <i>Province</i>	Kabupaten <i>Regency</i>	Jumlah <i>Total</i>
(1)	(2)	(3)	(4)	(5)
Maba Selatan	0,00	0,00	71,54	71,54
Kota Maba	0,00	36,00	85,00	85,00
Maba	0,00	19,70	30,50	50,20
Maba Tengah	0,00	0,00	84,00	84,00
Maba Utara	0,00	0,00	106,60	106,60
Wasile Utara	0,00	0,00	71,60	71,60
Wasile Tengah	0,00	0,00	61,00	61,00
Wasile Timur	0,00	24,00	33,00	57,00
Wasile	0,00	13,00	62,00	75,00
Wasile Selatan	0,00	104,00	30,00	134,00
Jumlah	0,00	196,70	635,24	795,94

Sumber : Dinas Pekerjaan Umum Kabupaten Halmahera Timur

Source : Public Works Service of Halmahera Timur Regency

Tabel  
Table

8.1.2

Panjang Jalan menurut Jenis Permukaan, Kondisi Jalan, dan Pemerintahan yang Berwenang Mengelolanya (Km) Berdasarkan Kecamatan di Kabupaten Halmahera Timur, Tahun 2013

*Length of the Road by Surface, Condition, and Level of Government Responsibility (Km) by Districts in Halmahera Timur Regency, 2013*

Kecamatan <i>Districts</i>	Negara <i>State</i>	Provinsi <i>Province</i>	Kabupaten <i>Regency</i>	Jumlah <i>Total</i>
(1)	(2)	(3)	(4)	(5)
Maba Selatan	0,00	0,00	71,54	71,54
Kota Maba	0,00	36,00	85,00	85,00
Maba	0,00	19,70	30,50	50,20
Maba Tengah	0,00	0,00	84,00	84,00
Maba Utara	0,00	0,00	106,60	106,60
Wasile Utara	0,00	0,00	71,60	71,60
Wasile Tengah	0,00	0,00	61,00	61,00
Wasile Timur	0,00	24,00	33,00	57,00
Wasile	0,00	13,00	62,00	75,00
Wasile Selatan	0,00	104,00	30,00	134,00
Jumlah / <i>Total</i>	0,00	196,70	635,24	795,94

Sumber : Dinas Pekerjaan Umum Kabupaten Halmahera Timur

Source : *Public Works Service of Halmahera Timur Regency*

Lanjutan Tabel / *Continued Table* 8.1.2

Kecamatan <i>Districts</i>	Aspal <i>Asphalt Pavement</i>	Kerikil <i>Gravel Pavement</i>	Tanah <i>Soil</i>	Lainnya <i>Others</i>	Jumlah <i>Total</i>
(1)	(2)	(3)	(4)	(5)	(6)
Maba Selatan	11,00	14,90	36,64	9,00	71,54
Kota Maba	29,00	19,00	21,00	85,00	85,00
Maba	38,50	5,70	6,00	0,00	50,20
Maba Tengah	3,50	16,50	64,00	0,00	84,00
Maba Utara	0,00	43,10	57,60	5,90	106,60
Wasile Utara	0,00	11,00	60,60	0,00	71,60
Wasile Tengah	0,00	15,00	46,00	0,00	61,00
Wasile Timur	13,00	14,50	29,50	0,00	57,00
Wasile	32,50	42,50	0,00	0,00	75,00
Wasile Selatan	107,75	0,00	26,25	0,00	134,00
<b>Jumlah / Total</b>	<b>235,25</b>	<b>182,20</b>	<b>347,59</b>	<b>99,90</b>	<b>795,94</b>

Sumber : Dinas Pekerjaan Umum Kabupaten Halmahera Timur

Source : *Public Works Service of Halmahera Timur Regency*



Lanjutan Tabel / *Continued Table* 8.1.2

Kecamatan <i>Districts</i>	Baik <i>Good</i>	Sedang <i>Medium</i>	Rusak <i>Not Good</i>	Rusak Berat <i>Damage</i>	Jumlah <i>Total</i>
(1)	(2)	(3)	(4)	(5)	(6)
Maba Selatan	24,50	11,90	35,14	0,00	71,54
Kota Maba	25,50	12,00	47,50	85,00	85,00
Maba	35,00	15,20	0,00	0,00	50,20
Maba Tengah	3,50	39,00	13,50	28,00	84,00
Maba Utara	0,00	36,00	32,00	38,60	106,60
Wasile Utara	0,00	11,00	25,00	35,60	71,60
Wasile Tengah	0,00	9,00	14,50	37,50	61,00
Wasile Timur	15,00	24,00	18,00	0,00	57,00
Wasile	31,00	44,00	0,00	0,00	75,00
Wasile Selatan	96,00	38,00	0,00	0,00	134,00
<b>Jumlah / Total</b>	<b>230,50</b>	<b>240,10</b>	<b>185,64</b>	<b>224,70</b>	<b>795,94</b>

Sumber : Dinas Pekerjaan Umum Kabupaten Halmahera Timur

Source : *Public Works Service of Halmahera Timur Regency*

Tabel 8.1.3 Kendaraan Bermotor menurut Kecamatan dan Jenis Kendaraan Kabupaten Halmahera Timur, 2013

Table *Motor Vehicle by District and Type of Vehicle Halmahera Timur Regency, 2013*

Kecamatan <i>District</i>	Mobil penumpang		Bus		Truk	
	<i>Passenger car</i>		<i>Bus</i>		<i>Truck</i>	
	2012	2013	2012	2013	2012	2013
(1)	(2)	(3)	(4)	(5)	(6)	(7)
Maba Selatan	-	-	-	-	-	2
Kota Maba	19	21	-	-	57	61
Maba	27	29	10	19	85	87
Maba Tengah	7	9	-	-	8	12
Maba Utara	-	-	-	-	1	1
Wasile Utara	-	-	-	-	-	-
Wasile Tengah	12	12	-	-	18	19
Wasile Timur	24	30	-	-	42	35
Wasile	20	21	-	1	51	39
Wasile Selatan	23	28	-	3	45	48
Jumlah / <i>Total</i>	132	150	10	23	307	304

Sumber : Dinas Perhubungan Kabupaten Halmahera Timur

Source : *Transportation Service of Halmahera Timur Regency*

Lanjutan Tabel / *Continued Table* 8.1.3

Kecamatan <i>District</i>	Sepeda motor*		Mobil Pribadi		Mobil Pick Up**		Mobil Box	
	<i>Motor cycle</i>		<i>Personal car</i>		<i>Pick Up Car</i>		<i>Box Car</i>	
	2012	2013	2012	2013	2012	2013	2012	2013
(1)	(8)	(9)	(10)	(11)	(12)	(13)	(14)	(15)
Maba Selatan	-	30	-	-	8	5	-	-
Kota Maba	-	219	-	-	27	36	-	-
Maba	-	481	-	-	53	74	-	-
Maba Tengah	-	47	-	-	9	11	-	-
Maba Utara	-	6	-	-	1	1	-	-
Wasile Utara	-	16	-	-	-	-	-	-
Wasile Tengah	-	21	-	-	11	11	-	-
Wasile Timur	-	473	-	-	26	27	-	-
Wasile	-	404	-	-	24	25	-	-
Wasile Selatan	-	84	-	-	65	56	-	-
Jumlah / <i>Total</i>	-	1781	-	-	224	246	-	-

\*Sumber : Kantor SAMSAT Kabupaten Halmahera Timur

\*\*Sumber : Dinas Perhubungan Kabupaten Halmahera Timur

Source : *Transportation Service of Halmahera Timur Regency*

Tabel  
Table

8.1.4

Kegiatan Pelabuhan Buli Kabupaten Halmahera Timur,  
2011 – 2013  
*Buli Harbour Activity Halmahera Timur Regency, 2009 -  
2011 – 2013*

Uraian <i>Description</i>	Tahun <i>Year</i>		
	2011 (4)	2012 (5)	2013 (3)
Penumpang berangkat <i>Passenger embarked</i>	3.280	2.151	3.031
Penumpang datang <i>Passenger arrived</i>	3.165	2.534	3.457
Barang muat <i>Cargo loaded (ton)</i>	734.000	130	164.105
Barang bongkar <i>Cargo unloaded (ton)</i>	9.767	5.218	2.329
Ekspor <i>Exports (TM3)</i>	7.408.492	5.463.871	8.866.920
Pendapatan Lainnya <i>Others harbor revenue (000 rupiah)</i>	-	-	-

Sumber : Kantor Pelabuhan Buli Kabupaten Halmahera Timur  
Source : *Buli Port Office Halmahera Timur Regency*

Tabel 8.1.5 Kegiatan Bandara Kabupaten Halmahera Timur, 2011 – 2013  
 Table *Airport Activity Halmahera Timur Regency, 2011 – 2013*

Uraian <i>Description</i>	Tahun <i>Year</i>		
	2011	2012	2013
(1)	(2)	(3)	(4)
Penumpang berangkat <i>Passenger embarked</i>	22.432	20.964	19.469
Penumpang datang <i>Passenger arrived</i>	19.739	17.503	18.701
Banyaknya Barang yang Dibongkar <i>Unloaded (kg):</i>	132.513	87.569	138.901
Banyaknya Barang yang Dimuat <i>Loaded (kg):</i>	93.166	140.372	138.563
Keberangkatan pesawat <i>Aircraft departure</i>	663	527	394
Kedatangan pesawat <i>Aircraft arrival</i>	663	527	394
Pendapatan pelabuhan udara <i>Airport revenues (000 rupiah)</i>	190.297,62	-	-

Sumber : Kantor Bandara Buli Kabupaten Halmahera Timur, 2013  
 Source : *Buli Airport Office Halmahera Timur Regency, 2013*

8.2 KOMUNIKASI  
COMMUNICATION

Tabel 8.2.1 Kegiatan Semua Pelayaran di Pelabuhan Buli Kabupaten Halmahera Timur 2013  
Table 8.2.1 *OverSeas Navigation activities at Buli Port in Halmahera Timur Regency, 2013*

Bulan Month	Perdagangan Dalam Negeri*		Perdagangan Luar Negeri*		Penumpang Passenger	
	Domestic Trade		Foreign Trade		Datang Arrived	Berangkat Embarked
	Bongkar Unloaded	Muat Loaded	Impor Import	Ekspor Export		
(1)	(2)	(3)	(4)	(5)	(6)	(7)
Januari January		41 000	-	894 433	340	243
Februari February		41 000	-		310	181
Maret March		41 000	-		318	249
April April			-		270	216
Mei May				841 226	256	161
Juni June		41 000	-	767 898	158	219
Juli July			-	826 136	219	242
Agustus August			-	819 170	177	183
September September	340	105	-	1 059 153	337	298
Oktober October	706		-	1 152 031	321	351
November November	1 083		-	1 001 792	315	333
Desember December	200		-	1 505 081	436	355
Jumlah Total	2 329	164 105	-	8 866 920	3 457	3 031

Sumber : Kantor Pelabuhan Buli Kabupaten Halmahera Timur

Source : Buli Port Office Halmahera Timur Regency

\* : Satuan barang/hewan (M<sup>3</sup>/Ton/Ekor)

Tabel 8.2.2 Kegiatan Semua Pelayaran di Pelabuhan Subaim Kabupaten Halmahera Timur 2013  
 Table 8.2.2 *OverSeas Navigation activities at Subaim Port in Halmahera Timur Regency, 2013*

Bulan Month	Perdagangan Dalam Negeri * Domestic Trade		Perdagangan Luar Negeri* Foreign Trade		Penumpang Passenger	
	Bongkar Unloaded	Muat Loaded	Impor Import	Ekspor Export	Datang Arrived	Berangkat Embarked
(1)	(2)	(3)	(4)	(5)	(6)	(7)
Januari January	-	-	-	40 705	-	-
Februari February	-	-	-	-	-	-
Maret March	-	-	-	-	-	-
April April	-	-	-	-	-	-
Mei May	-	-	-	55 500	-	-
Juni June	-	-	-	109 950	-	-
Juli July	-	-	-	-	-	-
Agustus August	-	-	-	99 020	-	-
September September	-	-	-	40 000	-	-
Oktober October	-	-	-	107 666	-	-
November November	-	-	-	-	-	-
Desember December	-	-	-	-	-	-
Jumlah Total	-	-	-	452 841	-	-

Sumber : Kantor Pelabuhan Subaim Kabupaten Halmahera Timur

Source : *Buli Port Office Halmahera Timur Regency*

\*: Satuan barang/hewan( M<sup>3</sup>/Ton/Ekor)

<http://halmimkab.bps.go.id>





# PENGINAPAN RUMAH MAKAN DAN PARIWISATA



*HOTEL  
RESTAURANT  
AND  
TOURISM*



### 9.1 Penginapan dan Rumah Makan

Penginapan dan rumah makan merupakan sector penting dalam menunjang pariwisata di suatu daerah. Penginapan dan rumah makan terbanyak terdapat di Kecamatan Maba. Yakni sebanyak 8 buah dari total 19 penginapan, 315 kamar dan 335 tempat tidur. Selengkapnya disajikan pada Tabel 9.1.1. dan 9.1.2.

### 9.2 Pariwisata

Tabel 9.2.3 merupakan daftar objek wisata dan budaya yang ada di Halmahera Timur. Meski banyak objek wisata yang masih belum di optimalkan, ada beberapa objek wisata yang terkenal di antaranya, Tarian Cakalele yang biasanya di pentaskan pada hari-hari besar di Kabupaten Halmahera Timur.

### 9.1 Hotel and Restaurant

*Hotel and Restaurant are important sector in developing tourism in regency. Most of Hotel and Restaurant in Maba District, there is 8 hotel with 315 room and 335 bed. You can see in table 9.1.1 and 9.1.2.*

### 9.2 Tourism

*Table 9.2.3 is list of Tourism Resort and Cultures in Halmahera Timur Regency. Although, most of resort isn't developed optimatically. There are a few of cultures familiar. Cakalele Dance always show at ceremonial day in Halmahera Timur Regency.*

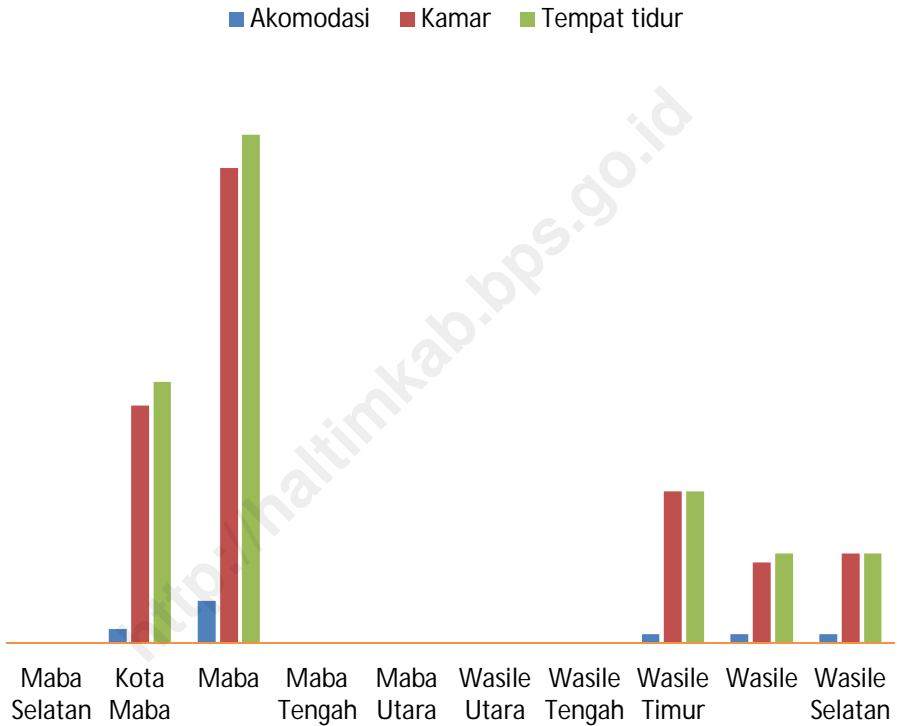
Gambar

9.1.1

Figure

Jumlah Akomodasi, Kamar, dan Tempat Tidur  
Penginapan di Halmahera Timur, 2012

*The Number of Accomodation, Room, and Bed at  
Hotel in Halmahera Timur Regency, 2012*



Sumber : Dinas Pekerjaan Umum Kabupaten Halmahera Timur, 2011

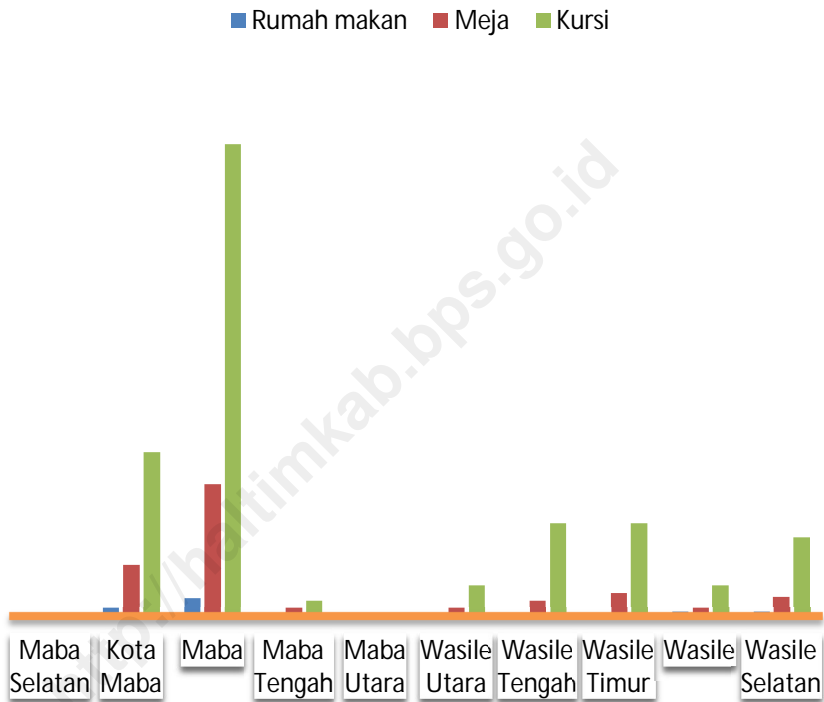
Source : Public Works Service of Halmahera Timur Regency, 2011

Gambar 9.1.2

Jumlah Rumah Makan beserta Meja dan Kursi yang Dimiliki di Kabupaten Halmahera Timur, 2012

Figure

The Number of Restaurant, Table, and Chair in Halmahera Timur, 2012



Sumber : Dinas Perhubungan Kabupaten Halmahera Timur, 2011

Source : Transportation Service of Halmahera Timur Regency, 2011

### 8.3 PARIWISATA TOURISM

Banyaknya Akomodasi, Kamar dan Tempat Tidur menurut Kecamatan Kabupaten Halmahera Timur, 2012\*

Tabel 9.1.1  
Table

*Number of Accomodation, Room and Bed by District Halmahera Timur Regency, 2012\**

Kecamatan District	Akomodasi Accommodations	Kamar Rooms		Tempat tidur Beds	
		Non Suite	Suite	Non Suite	Suite
(1)	(2)	(3)	(4)	(5)	(6)
Maba Selatan	0	0	0	0	0
Kota Maba	4	62	68	62	68
Maba	8	87	6	101	8
Maba Tengah	0	0	0	0	0
Maba Utara	0	0	0	0	0
Wasile Utara	0	0	0	0	0
Wasile Tengah	0	0	0	0	0
Wasile Timur	2	36	0	40	0
Wasile	4	46	0	46	0
Wasile Selatan	1	10	0	10	0
Jumlah Total	19	241	74	259	76

Sumber: Dinas Pariwisata dan Kebudayaan Kabupaten Halmahera Timur  
Source: Tourism and Culture Service of Halmahera Timur Regency

\*: data terbaru tidak tersedia dari sumber tersebut

\*: The latest data was not available

Tabel  
Table

9.1.2

Banyaknya Rumah Makan, Meja dan Kursi menurut Kecamatan Kabupaten Halmahera Timur, 2011\*  
*Number of Restaurants, Tables and Chairs by District Halmahera Timur Regency, 2011\**

Kecamatan <i>Districts</i>	Rumah makan <i>Restaurant</i>	Meja <i>Table</i>	Kursi <i>Chairs</i>
(1)	(2)	(3)	(4)
Maba Selatan	-		-
Kota Maba	10	66	212
Maba	23	171	610
Maba Tengah	2	10	20
Maba Utara	-	-	-
Wasile Utara	2	10	40
Wasile Tengah	2	20	120
Wasile Timur	4	30	120
Wasile	5	10	40
Wasile Selatan	5	25	102
<b>Jumlah / Total</b>	<b>53</b>	<b>342</b>	<b>1.264</b>

Sumber: Dinas Pariwisata dan Kebudayaan Kabupaten Halmahera Timur

Source: Tourism and Culture Service of Halmahera Timur Regency

\*: data terbaru tidak tersedia dari sumber tersebut

\*: The latest data was not available

Tabel Banyaknya Pengunjung Akomodasi menurut Kecamatan Kabupaten Halmahera Timur, 2012

Table 9.2.1 *Number of Accomodation Visitors by District Halmahera Timur Regency, 2012*

Kecamatan <i>District</i>	Mancanegara <i>Foreigns</i>	Domestik <i>Domestics</i>
(1)	(2)	(3)
Maba Selatan	0	0
Kota Maba	940	11
Maba	2585	48
Maba Tengah	0	0
Maba Utara	0	0
Wasile Utara	0	0
Wasile Tengah	0	0
Wasile Timur	510	5
Wasile	2167	3
Wasile Selatan	0	0
Jumlah	6202	67

Sumber: Dinas Pariwisata dan Kebudayaan Kabupaten Halmahera Timur

Source: *Tourism and Culture Service of Halmahera Timur Regency*

\*: data terbaru tidak tersedia dari sumber tersebut

\*: *The latest data was not available*



Tabel 9.2.2 Banyaknya Wisatawan menurut Bulan Kabupaten Halmahera Timur, 2011\*  
 Table Number of Tourists by Months Halmahera Timur Regency, 2011\*

No	Bulan Months	2011	
		Mancanegara Foreigns	Domestik Domestics
(1)	(2)	(5)	(7)
1	Januari / January	16	391
2	Februari / February	23	430
3	Maret / March	6	535
4	April / April	6	823
5	Mei / May	3	489
6	Juni / June	5	441
7	Juli / July	8	347
8	Agustus / August	10	323
9	September / September	3	29
10	Oktober / October	7	149
11	November / November	-	115
12	Desember / December	-	149
<b>Jumlah / Total</b>		<b>87</b>	<b>4.169</b>

Sumber: Dinas Pariwisata dan Kebudayaan Kabupaten Halmahera Timur

Source: Tourism and Culture Service of Halmahera Timur Regency

\*: data terbaru tidak tersedia dari sumber tersebut

\*: The latest data was not available

Tabel  
Table

9.2.3

Objek Wisata dan Budaya Kabupaten Halmahera Timur,  
2013

*Tourism and Culture Halmahera Timur Regency, 2013*

Kecamatan	Objek wisata dan budaya
(1)	(2)
Maba Selatan	Benteng Bicoli Kuburan Sultan Jainal Abidin Kuburan Tua Nuraini Rumah Adat Mamolemancabo Goa Bicoli Pantai Bicoli Rumah Adat Lolos Kabil Air Terjun cibcebi Pantai Taim Air Terjun Ngosngone Tari Cokaiba Kipat Sabaka Goa Wiwowos Gowo Kuburan Matakena Pantai Tapalo Pulau Sil
Kota Maba	Kuburan Tua Pulau Mobon Kuburan Tua Waimya Rumah Adat Loliklei Pantai Tewil Benteng Osowoyo Rumah Adat Lolipyai Pantai Sangadji Pantai Maniting-Ting

Lanjutan Tabel / *Continued Table* 9.2.3

Kecamatan	Objek wisata dan budaya
(1)	(2)
	Rumah Adat Farasman Pulau Mobon Pulau To Pulau Mlowos Pulao Mislui Pulau Belimsili Pulau Gifou Pulau Pakal Pulau Mou Air Terjun Moronopo Air Terjun Sangadji Tari Cokaiba
Maba	Tari Samra Rumah Adat Iyantoa Pantai Nyinyen Mamagal Tari Pato-Pato Musik Bambu Musik Tali Tua Permainan Bambu Gila/Baramasuel Air Terjun Lembah Ayu
Maba Tengah	Rumah Adat Madalamo Pantai Wayamli
Maba Utara	Musik Bambu Pantai Sosolat Tari Tide-Tide Air Terjun Patlian



Lanjutan Tabel / *Continued Table* 9.2.3

Kecamatan	Objek wisata dan budaya
(1)	(2)
Wasile Utara	Pantai Iga Pantai Hilaitetor
Wasile Tengah	Bunker Peninggalan Jepang Foli Air Terjun Kali Dua Bunker Peninggalan Jepang Hatetabako Meriam Peninggalan Jepang Pantai Hatetabako Tari Yospan Pantai Nyaolako Terumbu Karang Nyaolako Pangkalan Udara Jepang Goa Durhaka Air Terjun Karakara Air Terjun Aketajawe Pantai Bokimaake Pantai Silalayang
Wasile Timur	Air Terjun Tiga Bidadari
Wasile	Tari Jaipong Pantai Subaim Tari Kuda Lumpung Bendungan Batu Raja
Wasile Selatan	Pantai wasile Air Terjun Tabanalou Sungai Air Panas Ake Sahu Air Terjun Waya Lele

Lanjutan Tabel / *Continued Table* 9.2.3

Kecamatan (1)	Tarian (2)
Halmahera Timur	Tari Lala Tari Cakalele Tari Wayase Tari Langse

Sumber: Dinas Pariwisata dan Kebudayaan Kabupaten Halmahera Timur

Source: *Tourism and Culture Service of Halmahera Timur Regency*

<http://halmahera.bps.go.id>



<http://halmahera.bps.go.id>



10

KEUANGAN  
DAN  
HARGA

*FINANCE  
AND  
PRICE*





## 10.1. Keuangan

Selama tahun 2013 Realisasi Total Pendapatan Pemerintah Daerah Kabupaten Halmahera Timur adalah sebesar 609,23 miliar rupiah atau mengalami peningkatan sebesar 19,4% dibandingkan realisasi total pendapatan tahun 2012. Total pendapatan terbesar berasal dari dana perimbangan sebesar 495,54 miliar rupiah (81 %), lalu diikuti oleh PAD yakni 94,99 milyar rupiah (16%) kemudian penerimaan lain-lain pendapatan daerah yang sah sebesar 18,76 miliar rupiah (3%). Dana Alokasi Umum (DAU) memberikan sumbangan terbesar terhadap total pendapatan daerah yaitu sebesar 337,71 miliar rupiah (55,4 %).

Realisasi Total Belanja Pemerintah Daerah Kabupaten Halmahera Timur tahun 2013 adalah sebesar 600,15 miliar rupiah atau mengalami peningkatan sebesar 15,4% dibandingkan realisasi total belanja tahun 2012. Selengkapnya dapat dilihat di table 10.1.1 s.d 10.1.3

### 10.2. Harga-harga

Daftar harga rata-rata eceran beberapa jenis barang pada tahun 2013 di Kabupaten Halmahera Timur dapat dilihat pada Tabel 10.2.2.

## 10.1. Finance

*In 2013, Realizations of Halmahera Timur Regency Government Total Revenue are 609,23 billion rupiah or in increasing 19,4% compared with 2012. Counter balance fund are the biggest contribution with 495,54 billion rupiah (81%), the second real regions revenue 94,99 billion rupiah (16 %) others revenue 18,76 billion rupiah (3%), the third. National Allocation Fund have the biggest contribution to the total regions revenue 337,71 billion rupiah (55,4 %)*

*Realizations of Halmahera Timur Regency Government Total Expenditures in 2013 are 600,15 billion rupiah or increasing 15,4% compared with 2012. The completed numerous at table 10.1.1 till 10.1.3.*

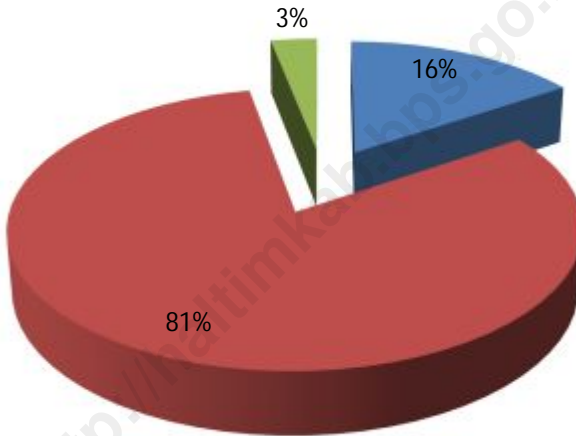
## 10.2. Prices

*Average retail prices for selected goods at 2013 in Halmahera Timur Regency are represented in Table 10.2.2*

Gambar 10.1 *Persentase Realisasi Penerimaan Pemerintah Kabupaten Halmahera Timur, 2013*

Figure 10.1 *Percentage of Government Income Realization of Halmahera Timur Regency, 2013*

- PENDAPATAN ASLI DAERAH / Real Regions Revenue
- DANA PERIMBANGAN / Counter Balance Fund
- LAIN-LAIN PENDAPATAN DAERAH YANG SAH / Others Revenue



Sumber : Dinas Pengelola Keuangan dan Kekayaan Daerah Kabupaten Halmahera Timur, 2014  
Source : Regional Financial Management Service of Halmahera Timur Regency, 2014

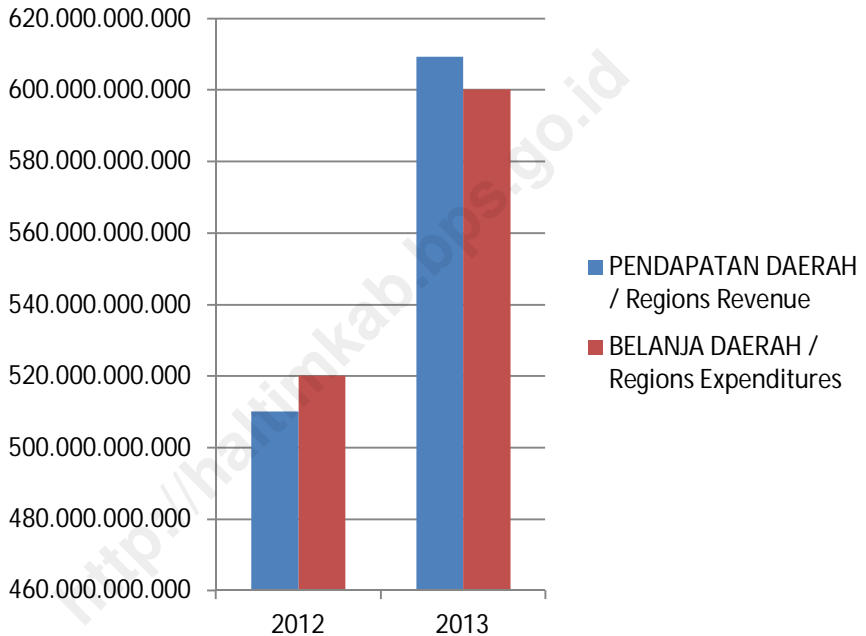
Realisasi Penerimaan dan Realisasi Pengeluaran Rutin Pemerintah Daerah Kabupaten Halmahera Timur (rupiah), 2012-2013

Gambar

10.2

Figure

*Revenue Realization and Routine Expenditure Realization of Halmahera Timur Regency Local Government (rupiahs), 2012-2013*



Sumber : Dinas Pengelola Keuangan dan Kekayaan Daerah Kabupaten Halmahera Timur, 2014

Source : Regional Financial Management Service of Halmahera Timur Regency, 2014

Tabel

Realisasi Penerimaan Pemerintah Daerah Kabupaten Halmahera Timur (rupiah), 2012-2013

10.1.1

Table Revenue Realization of Halmahera Timur Regency Local Government (rupiahs), 2012-2013

NO	JENIS PENERIMAAN Revenue Type	2012	2013
(1)	(2)	(3)	(4)
	PENDAPATAN DAERAH / <i>Regions Revenue</i>	510.114.589.712	609.295.466.551,46
1	PENDAPATAN ASLI DAERAH / <i>Real Regions Revenue</i>	62.145.171.182	94.994.929.975,46
1.1	Hasil Pajak Daerah / <i>Regions Tax</i>	4.035.583.183	3.774.162.911,00
1.2	Hasil Retribusi Daerah / <i>Regions Retribution</i>	1.593.604.575	1.778.592.825,00
1.3	Hasil Pengelolaan Kekayaan Daerah yang Dipisahkan / <i>Profit of Region Properties</i>	0	500.000.000,00
1.4	Lain-lain Pendapatan Asli Daerah yang Sah / <i>Others Revenue</i>	53.503.079.450	88.942.174.239,46
2	DANA PERIMBANGAN / <i>Counter Balance Fund</i>	485.211.267.236	495.540.480.888,00
2.1	Bagi Hasil Pajak/Bagi Hasil Bukan Pajak / <i>Tax and Non-Tax Sharing</i>	99.694.879.236	86.726.534.888,00
2.2	Dana Alokasi Umum (DAU) / <i>National Allocation Fund</i>	205.108.028.000	337.707.086.000,00
2.3	Dana Alokasi Khusus (DAK) / <i>Adhoc Allocation Fund</i>	40.408.360.000	71.106.860.000,00
3	LAIN-LAIN PENDAPATAN DAERAH YANG SAH / <i>Others Revenue</i>	12.758.151.294	18.760.055.688,00
3.1	Pendapatan Hibah / <i>Grants Revenue</i>	0	0
3.2	Dana Darurat / <i>Emergency Fund</i>	0	0
3.3	Dana Bagi Hasil Pajak dari Propinsi dan Pemerintah Daerah Lainnya / <i>Tax Sharing from Province and Others Government</i>	4.005.665.294	7.264.975.688,00
3.4	Dana Penyesuaian dan Otonomi Khusus / <i>Adjustment and Adhoc Autonomy Fund</i>	8.752.486.000	11.395.080.000,00 80
3.5	Bantuan Keuangan dari Propinsi atau Pemerintah Daerah Lainnya / <i>Financial Contribution from Province and Others Government</i>	0	100.000.000,00

Sumber : Dinas Pengelola Keuangan dan Kekayaan Daerah Kabupaten Halmahera Timur, 2014

Source : Regional Financial Management Service of Halmahera Timur Regency, 2014

Tabel 10.1.2 Realisasi Pengeluaran Rutin Pemerintah Daerah Kabupaten Halmahera Timur (rupiah), 2012-2013

Table *Routine Expenditure Realization of Halmahera Timur Regency Local Government (rupiahs), 2012-2013*

NO	JENIS PENGELUARAN <i>Expenditure Type</i>	2012	2013
(1)	(2)	(3)	(4)
	BELANJA DAERAH / <i>Regions Expenditures</i>	520.078.857.973	600.155.766.012,00
1	BELANJA TIDAK LANGSUNG / <i>Indirect Expenditures</i>	181.798.684.551	172.171.972.871,00
1.1	Belanja Pegawai / <i>Personnel Expenditures</i>	181.302.105.134	136.481.128.835,00
1.2	Belanja Bunga / <i>Interest Expenditures</i>	0	0
1.3	Belanja Subsidi / <i>Subsidy Expenditures</i>	0	0
1.4	Belanja Hibah / <i>Grants Expenditures</i>	1.000.000.000	3.495.400.000,00
1.5	Belanja Bantuan Sosial / <i>Social Grants Expenditures</i>	16.385.300.000	2.760.000.000,00
1.6	Belanja Bagi Hasil kepada Propinsi/Kabupaten/Kota dan Pemerintah Desa / <i>Village/Regency/Municipality / Province Government Shared Expenditures</i>	0	0
1.7	Belanja Bantuan Keuangan kepada Propinsi/ Kabupaten/Kota dan Pemerintah Desa / <i>Village/Regency/Municipality/Province Government Financial Contribution Expenditures</i>	22.861.170.887	28.985.150.036,00
1.8	Belanja Tidak Terduga / <i>Unpredictable Expenditures</i>	250.108.500	450.294.000,00
1.9	Belanja Bantuan Pelayanan Umum/ <i>Public Services Aid Expenditures</i>	0	0
2	BELANJA LANGSUNG / <i>Direct Expenditures</i>	348.280.173.462	427.983.793.141,00
2.1	Belanja Pegawai / <i>Personnel Expenditures</i>	31.624.982.520	36.605.509.000,00
2.2	Belanja Barang dan Jasa / <i>Goods and Services Expenditures</i>	143.669.793.463	155.553.544.944,00
2.3	Belanja Modal / <i>Financial Capital Expenditures</i>	172.863.810.681	235.824.739.197,00

Sumber : Dinas Pengelola Keuangan dan Kekayaan Daerah Kabupaten Halmahera Timur, 2014

Source : Regional Financial Management Service of Halmahera Timur Regency, 2014

Tabel 10.1.3 Realisasi Pengeluaran Pembangunan Pemerintah Daerah Kabupaten Halmahera Timur (rupiah), 2012-2013

Table 10.1.3 *Development Expenditure Realization of Halmahera Timur Regency Local Government (rupiahs), 2012-2013*

NO	JENIS PEMBIAYAAN <i>Costing Type</i>	2012	2013
(1)	(2)	(3)	(4)
1	PENERIMAAN PEMBIAYAAN DAERAH / <i>Regions Costing Revenue</i>	59.039.254.298	45.784.577.828,91
1.1	Sisa Lebih Perhitungan Anggaran Tahun Anggaran Sebelumnya / <i>Remains Last Year Budget Calculation</i>	59.039.254.298	45.784.577.828,91
1.2	Pencairan Dana Cadangan / <i>Withdrawal Reserve Fund</i>	0	0
1.3	Hasil Penjualan Kekayaan Daerah yang Dipisahkan / <i>Turnover of Regions Properties</i>	0	0
1.4	Penerimaan Pinjaman Daerah / <i>Regions Loan Revenue</i>	0	0
1.5	Penerimaan Kembali Pemberian Pinjaman / <i>Loans Back Revenue</i>	0	0
1.6	Penerimaan Piutang Daerah / <i>Regions Receivable Revenue</i>	0	0
2	PENGELUARAN PEMBIAYAAN DAERAH / <i>Regions Costing Expenditures</i>	0	500.000.000,00
2.1	Pembentukan Dana Cadangan / <i>Reserve Fund Saving</i>	0	0
2.2	Penyertaan Modal (Investasi) Pemerintah Daerah / <i>Regions Government Investment</i>	0	500.000.000,00
2.3	Pembayaran Pokok Utang / <i>Pay the Debt</i>	0	0
2.4	Pemberian Pinjaman Daerah / <i>Regions Loan</i>	0	0
3	PEMBIAYAAN NETO / <i>Net Costing</i>	59.039.254.298	45.284.577.828,91
4	SURPLUS/ DEFISIT / <i>Surplus/Deficit</i>	(9.964.268.261)	6.418.790.456
5	SISA LEBIH PEMBIAYAAN TAHUN BERKENAN / <i>Remains This Year Costing Calculation</i>	49.074.986.037	54.424.278.368,37

Sumber : Dinas Pengelola Keuangan dan Kekayaan Daerah Kabupaten Halmahera Timur, 2014

Source : Regional Financial Management Service of Halmahera Timur Regency, 2014

Tabel

10.2.1

Banyaknya Kantor Bank Umum menurut Status Kabupaten Halmahera Timur, 2013

Table

Number of Public Bank Offices by Status Halmahera Timur Regency, 2013

Status Kantor <i>Office status</i>	Kantor Pusat <i>Head office</i>	Kantor Cabang <i>Branch office</i>	Cabang Pembantu <i>Sub branch office</i>	Kantor Kas <i>Cash office</i>	Kantor Unit <i>Unit office</i>	Jumlah <i>Total</i>
(1)	(2)	(3)	(4)	(5)	(6)	(7)
Pemerintah / <i>Government</i>	-	-	-	2	2	4
- BI	-	-	-	-	-	-
- Mandiri	-	-	-	1	-	1
- BNI	-	-	-	-	-	-
- BRI	-	-	-	1	2	3
- BTN	-	-	-	-	-	-
Bank Pembangunan Daerah / <i>Regional Development Bank</i>	-	-	-	1	1	2
- BPD	-	-	-	-	-	-
Bank Swasta / <i>Private</i>	-	-	-	-	-	-
- Artha Graha	-	-	-	-	-	-
- Danamon	-	-	-	-	-	-
- Mega	-	-	-	-	-	-
- Muamalat	-	-	-	-	-	-
- BCA	-	-	-	-	-	-
Jumlah / <i>Total</i>	0	0	0	5	5	10

Sumber : Kantor Perwakilan Bank Indonesia Provinsi Maluku Utara, 2014

Source : Regional Office of Bank Indonesia of Maluku Utara Province, 2014

Tabel

Rata-rata Harga Eceran Beberapa Jenis Barang di Kabupaten Halmahera Timur, 2013

10.2.2

Table

*Average Retail Prices of Selected Goods in Halmahera Timur Regency, 2013*

No.	Jenis Barang	Satuan	Rata-rata Averages Prices	Rasionalisasi Real Price
No.	Commodities	Unit	Prices	Real Price
(1)	(2)	(3)	(4)	(5)
1	BERAS	1 KG	11.375	11.500
2	TEPUNG TAPIOKA (ACI/KANJI)	1 KG	9.667	9.500
3	TEPUNG TERIGU	1 KG	10.250	10.000
4	MIE INSTANT	1 BKS = 70 GR	2.438	2.500
5	KETELA POHON	1 KG	5.833	6.000
6	KETELA RAMBAT	1 KG	7.500	7.500
7	DAGING SAPI	1 KG	89.167	90.000
8	DAGING KAMBING	1 KG	95.000	95.000
9	AYAM HIDUP	1 EKOR=1,5 KG	113.333	110.000
10	ITIK HIDUP	1 EKOR=1,5 KG	90.000	90.000
11	DAGING AYAM	1 KG	30.000	30.000
12	DAGING AYAM BURAS	1 KG	45.000	45.000
13	CAKALANG	1 KG	26.667	27.000
14	CUMI-CUMI	1 KG	26.667	27.000
15	EKOR KUNING	1 KG	25.000	25.000
16	KEMBUNG	1 KG	21.667	22.000
17	TENGGIRI	1 KG	27.500	27.500
18	TERI	1 KG	15.000	15.000
19	UDANG	1 KG	60.000	60.000
20	KAKAP	1 KG	30.000	30.000
21	SUSU KENTAL MANIS PUTIH	1 KLG=388GR	10.750	11.000
22	SUSU BUBUK INSTANT	1 KOTAK=400GR	37.571	37.500
23	TELUR AYAM KAMPUNG	1 BUTIR	2.000	2.000
24	TELUR AYAM	1 KG	32.500	32.500



25	TELUR ITIK/BEBEK	1 BUTIR	2.250	2.250
26	MINYAK KELAPA	1 BTL=625ML	10.000	10.000
27	MINYAK GORENG	1 LITER	17.400	17.500
28	KENTANG	1 KG	23.000	23.000
29	CABE MERAH	1 KG	45.000	45.000
30	CABE RAWIT	1 KG	47.333	48.000
31	CABE HIJAU	1 KG	40.000	40.000
32	TOMAT	1 KG	17.500	17.500
33	PISANG	1 KG	7.950	8.000
34	PEPAYA	1 KG	10.333	10.000
35	JERUK	1 KG	11.667	12.000
36	NANAS	1 BUAH	10.000	10.000
37	DUKU	1 KG	12.500	12.500
38	SALAK	1 KG	18.000	18.000
39	KACANG TANAH	1 KG	25.500	25.500
40	KACANG HIJAU	1 KG	25.000	12.000
41	TEMPE KEDELE	1 KG	14.000	14.000
42	TAHU MENTAH	1 KG	11.750	11.750
43	BAWANG MERAH	1 KG	65.000	65.000
44	BAWANG PUTIH	1 KG	45.000	45.000
45	LADA/MERICA	1 ONS	10.000	10.000
46	GULA MERAH	1 KG	18.100	18.000
47	GULA PASIR	1 KG	16.000	16.000
48	ROKOK PUTIH	1 BKS=20BT	13.167	13.000
49	ROKOK PUTIH FILTER	1 BKS=20BT	14.000	14.000
50	ROKOK KRETEK	1 BKS=12BT	11.375	11.500
51	ROKOK KRETEK FILTER	1 BKS=12BT	12.000	12.000
52	MINYAK TANAH ECERAN	1 LITER	7.333	7.500
53	BENSIN ECERAN	1 LITER	8.833	9.000
54	SOLAR	1 LITER	8.250	8.500

Sumber : Badan Pusat Statistik Kabupaten Halmahera Timur, 2014

Source : Statistics of Halmahera Timur Regency, 2014

# 10 FINANCE AND PRICE

<http://halmahera.bps.go.id>



# PRODUK DOMESTIK REGIONAL BRUTO

*GROSS  
DOMESTIC  
REGIONAL  
PRODUCT*

11



## 11.1 Produk Domestik Regional Bruto

## 11.1 Gross Domestic Regional Product

Produk Domestik Regional Bruto (PDRB) merupakan data makro yang disusun untuk mengetahui kondisi dan perilaku ekonomi suatu wilayah. Dilihat dari sisi lapangan usaha PDRB merupakan jumlah seluruh nilai tambah yang dihasilkan oleh seluruh unit produksi dalam suatu wilayah tertentu. Dari sisi penggunaan, merupakan seluruh nilai barang dan jasa produk domestik yang dikonsumsi akhir oleh masyarakat yang terdiri dari unit ekonomi rumah tangga, luar negeri, pemerintah dan sektor usaha. Dari sisi pendapatan merupakan besaran pendapatan yang diterima oleh faktor-faktor produksi sebagai balas jasa atas keterlibatannya dalam kegiatan ekonomi di suatu wilayah.

PDRB Kabupaten Halmahera Timur atas dasar harga berlaku (PDRB ADHB) mengalami peningkatan dari tahun 2012 ke 2013 dari sebesar 613.056,47 juta rupiah menjadi 692.646,77 juta rupiah. Peningkatan ini disebabkan oleh kenaikan volume produksi barang dan jasa serta kenaikan harga dari tahun 2012 hingga 2013. PDRB Halmahera Timur atas dasar harga konstan (PDRB ADHK) pada periode yang sama juga mengalami peningkatan dari sebesar 288.875,11 juta rupiah pada tahun 2012 menjadi senilai 306.161,97

*Gross Domestic Regional Product (GDRP) are makro data that arranged for knowing conditions and economic behaviour from ones regions. Viewed by industrial origin, GDRP are total from all added value as a result of all production unit in ones regions. Viewed by Used aspect, are all domestic product goods and service value that final consumed by society that consist of residence economic unit, foreign, government, and business sector. Viewed by Incomes aspect, are value of incomes that received by production factors as recompensation for participated in economic activities in ones regions.*

*Halmahera Timur GDRP at current market price are increased by year 2012 to 2013, from 613.056,47 million rupiah to 692.646,77 million rupiah. This increasement are produced by increasement of goods and service production volume and price by year 2012 to 2013. Halmahera Timur GDRP at constant market price at the same period are increased too from 288.875,11 million rupiah at 2012 to 306.161,97*

juta rupiah pada tahun 2013. Peningkatan PDRB atas dasar harga konstan ini menunjukkan peningkatan volume produksi barang dan jasa secara riil, karena sudah terbebas dari pengaruh kenaikan harga.

Struktur lapangan usaha masyarakat Halmahera Timur dapat dilihat dari besaran kontribusi masing-masing lapangan usaha terhadap pembentukan PDRB Kabupaten Halmahera Timur. Pada Tahun 2013 pertanian masih merupakan sektor yang memberikan kontribusi terbesar bagi PDRB dengan kontribusi sebesar 40,48 %, disusul oleh pertambangan dan penggalian sebesar 20,37% dan sektor perdagangan, hotel dan restoran sebesar 16,82%.

Laju pertumbuhan PDRB tertinggi terdapat pada Sektor Perdagangan, Hotel, dan Restoran 14,87% sektor Industri Pengolahan, 10,3 % disusul oleh. Sedangkan laju pertumbuhan yang paling rendah terdapat pada sektor Pertambangan dan Penggalian sebesar 1,05%.

*million rupiah at 2013. This increasement show that goods and service production volume by riil because have free from price increasement influence.*

*Halmahera Timur society industrial origin structure can be viewed by contribution of their industrial origin to Halmahera Timur Regency GDRP. At 2013, agriculture still have the biggest contribution for GDRP with percentage 40,48%, followed by mining and quarrying, 20,37% and trade, hotel and restaurant, 16,82%.*

*The highest GDRP growth rate are Commerce 12,57% followed by industrial 10,31%. Mining are the lowest GDRP growth rate 1,05%.*

# PENDAPATAN DOMESTIK REGIONAL BRUTO

# 11

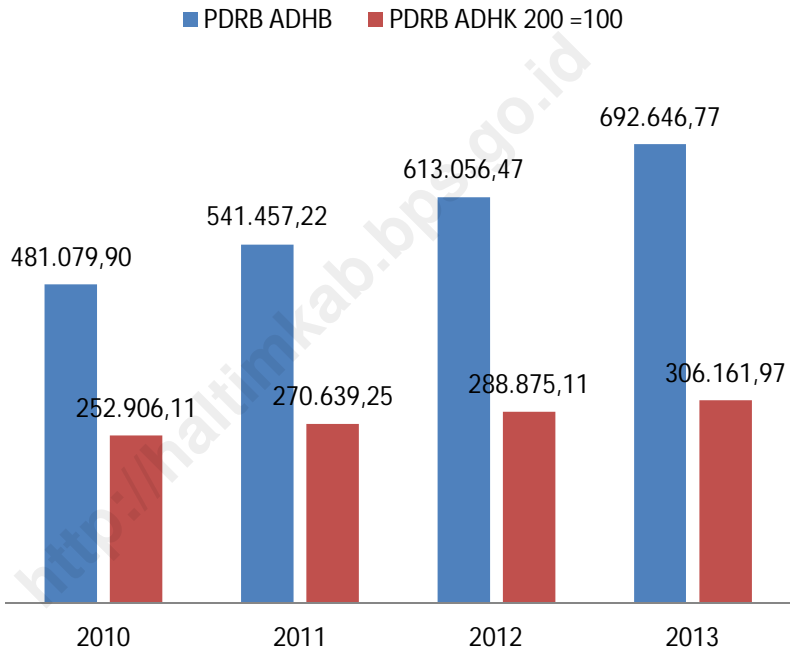
Produk Domestik Regional Bruto Kabupaten Halmahera Timur Atas Dasar Harga Berlaku dan Konstan 2000 Tahun 2010- 2013 (juta rupiah)

Gambar

11.1

Figure

*Gross Domestic Regional Product of Halmahera Timur Regency at Current Market Price and 2000 Constant Market Price in 2010- 2013 (million rupiahs)*



Sumber : Badan Pusat Statistik Kabupaten Halmahera Timur  
Source : Statistics of Halmahera Timur Regency

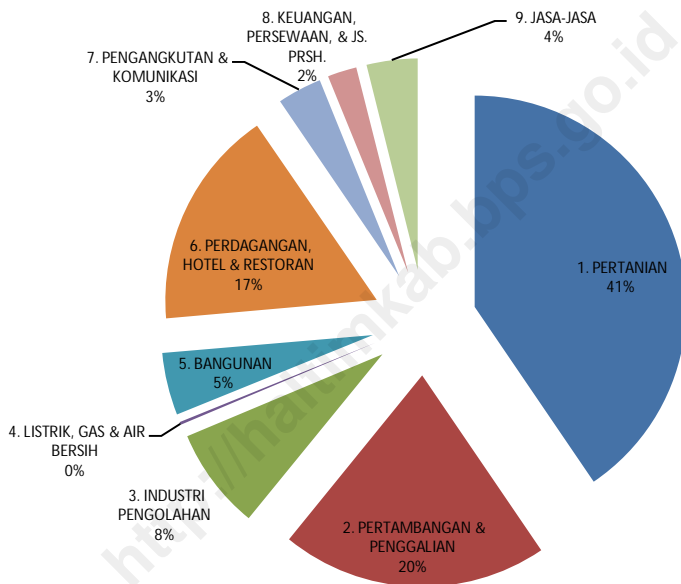
Persentase Produk Domestik Regional Bruto Kabupaten Halmahera Timur Menurut Sektor Atas Dasar Harga Berlaku 2013

Gambar

11.2

Figure

*Percentages of Sectoral Gross Domestic Regional Product of Halmahera Timur Regency at Current Market Price in 2013*



Sumber : Badan Pusat Statistik Kabupaten Halmahera Timur

Source : Statistics of Halmahera Timur Regency



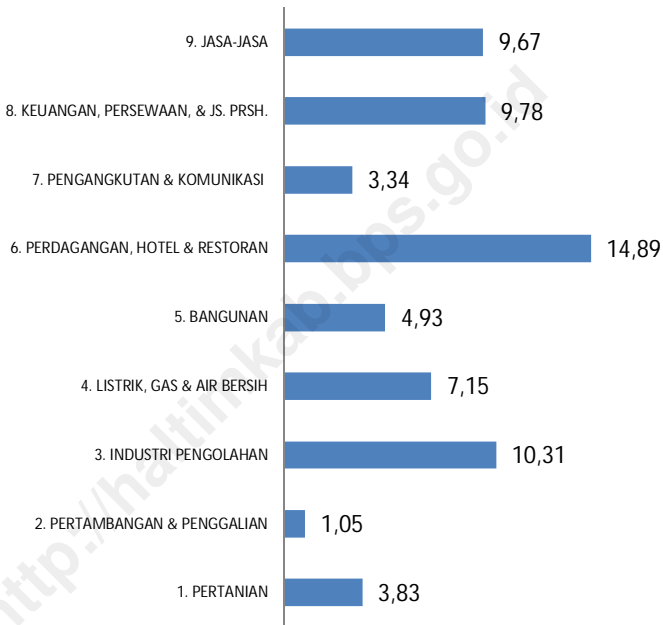
Laju Pertumbuhan Produk Domestik Bruto Menurut Lapangan Usaha di Kabupaten Halmahera Timur Tahun 2013

Gambar

Figure

11.3

*Growth Rate of Gross Domestic Regional Product by Sector In Halmahera Timur Regency in 2013*



Sumber : Badan Pusat Statistik Kabupaten Halmahera Timur,  
Source : Statistics of Halmahera Timur Regency

Tabel 11.1 Produk Domestik Regional Bruto Kabupaten Halmahera Timur Menurut Lapangan Usaha Atas Dasar Harga Berlaku Tahun 2012-2013 (juta rupiah)  
 Table *Gross Domestic Regional Product of Halmahera Timur Regency by Sector at Current Market Price in 2012-2013 (million rupiahs)*

LAPANGAN USAHA / INDUSTRIAL ORIGIN	2012*	2013*)
(1)	(2)	(3)
1. PERTANIAN / <i>Agriculture</i>	250.750,30	280.405,03
2. PERTAMBANGAN & PENGGALIAN / <i>Mining and Quarrying</i>	135.065,60	141.081,72
3. INDUSTRI PENGOLAHAN / <i>Manufacturing Industry</i>	45.289,13	54.023,28
a. Industri Migas / <i>Oil and Gas Manufacturing</i>	0,00	0,00
b. Industri Tanpa Migas / <i>Non Oil/Gas Manufacturing</i>	45.289,13	54.023,28
4. LISTRIK, GAS & AIR BERSIH / <i>Electricity, Gas and Water Supply</i>	1.225,26	1.400,81
5. BANGUNAN / <i>Construction</i>	29.217,78	32.975,85
6. PERDAG., HOTEL & RESTORAN / <i>Trade, Hotel and Restaurant</i>	93.762,88	116.499,09
7. PENGANGKUTAN & KOMUNIKASI / <i>Transport and Communication</i>	20.997,58	23.607,52
a. Pengangkutan / <i>Transport</i>	18.149,08	20.465,43
b. Komunikasi / <i>Communication</i>	2.848,51	3.142,09
8. KEU. PERSEWAAN, & JASA PERUSAHAAN / <i>Financial, Rent and Business Services</i>	13.273,85	15.380,15
9. JASA-JASA / <i>Services</i>	23.474,09	27.273,32
a. Pemerintahan Umum / <i>General Government</i>	16.029,18	18.426,49
b. Swasta / <i>Private</i>	7.444,92	8.846,83
PDRB DENGAN MIGAS & PERTAMBANGAN / <i>GDRP WITH</i>	613.056,47	692.646,77
PDRB TANPA MIGAS / <i>GDRP NON OIL/GAS</i>	613.056,47	692.646,77
PDRB TANPA PERTAMBANGAN / <i>GDRP NON MINING</i>	477.990,87	551.565,05

\* : Angka Sementara

\*) : Angka Sangat Sementara

Sumber : Badan Pusat Statistik Kabupaten Halmahera Timur

Source : *Statistics of Halmahera Timur Regency*

# PENDAPATAN DOMESTIK REGIONAL BRUTO

# 11

Tabel 11.2 Produk Domestik Regional Bruto Kabupaten Halmahera Timur Menurut Lapangan Usaha Atas Dasar Harga Konstan 2000 Tahun 2012-2013 (juta rupiah)

Table Gross Domestic Regional Product of Halmahera Timur Regency by Sector at 2000 Constant Market Price in 2009-2010 (million rupiahs)

LAPANGAN USAHA / INDUSTRIAL ORIGIN	2012*	2013*
(1)	(2)	(3)
1. PERTANIAN / Agriculture	115.673,31	120.100,37
2. PERTAMBANGAN & PENGGALIAN / Mining and Quarrying	67.212,72	67.919,14
3. INDUSTRI PENGOLAHAN / Manufacturing	15.220,26	16.789,64
a. Industri Migas / Oil and Gas Manufacturing	0,00	0,00
b. Industri Tanpa Migas / Non Oil/Gas	15.220,26	16.789,64
4. LISTRIK, GAS & AIR BERSIH / Electricity, Gas and Water Supply	478,61	512,84
5. BANGUNAN / Construction	7.280,11	7.638,88
6. PERDAG., HOTEL & RESTORAN / Trade, Hotel and Restaurant	54.203,89	62.275,20
7. PENGANGKUTAN & KOMUNIKASI / Transport and Communication	10.608,27	10.962,40
a. Pengangkutan / Transport	9.822,96	10.145,19
b. Komunikasi / Communication	785,32	817,21
8. KEU. PERSEWAAN, & JASA PERUSAHAAN / Financial, Rent and Business Services	5.307,26	5.826,30
9. JASA-JASA / Services	12.890,67	14.137,21
a. Pemerintahan Umum / General Government	9.128,16	9.933,02
b. Swasta / Private	3.762,51	4.204,19
PDRB DENGAN MIGAS & PERTAMBANGAN / GDP	288.875,11	306.161,97
PDRB TANPA MIGAS / GDP NON OIL/GAS	288.875,11	306.161,97
PDRB TANPA PERTAMBANGAN / GDP NON MINING	221.662,38	238.242,84

\* : Angka Sementara

\*) : Angka Sangat Sementara

Sumber : Badan Pusat Statistik Kabupaten Halmahera Timur

Source : Statistics of Halmahera Timur Regency

Distribusi Persentase Produk Domestik Regional Bruto  
Kabupaten Halmahera Timur Atas Dasar Harga Berlaku  
Menurut Lapangan Usaha Tahun 2012-2013 (Persen)

Tabel

11.3

Table

*Distribution of Percentage of The Sectoral GDRP of Halmahera  
Timur Regency at Current Market Price in 2012-2013 (Percent)*

<b>LAPANGAN USAHA / INDUSTRIAL ORIGIN</b>	<b>2012*</b>	<b>2013*)</b>
(1)	(2)	(3)
<b>1. PERTANIAN / Agriculture</b>	40,90	40,48
<b>2. PERTAMBANGAN &amp; PENGGALIAN / Mining and Quarrying</b>	22,03	20,37
<b>3. INDUSTRI PENGOLAHAN / Manufacturing Industry</b>	7,39	7,80
<i>a. Industri Migas / Oil and Gas Manufacturing</i>	0,00	0,00
<i>b. Industri Tanpa Migas / Non Oil/Gas Manufacturing</i>	7,39	7,80
<b>4. LISTRIK, GAS &amp; AIR BERSIH / Electricity, Gas and Water Supply</b>	0,20	0,20
<b>5. BANGUNAN / Construction</b>	4,77	4,76
<b>6. PERDAG., HOTEL &amp; RESTORAN / Trade, Hotel and Restaurant</b>	15,29	16,82
<b>7. PENGANGKUTAN &amp; KOMUNIKASI / Transport and Communication</b>	3,43	3,41
<i>a. Pengangkutan / Transport</i>	2,96	2,95
<i>b. Komunikasi / Communication</i>	0,46	0,45
<b>8. KEU. PERSEWAAN, &amp; JASA PERUSAHAAN / Financial, Rent and Business Services</b>	2,17	2,22
<b>9. JASA-JASA / Services</b>	3,83	3,94
<i>a. Pemerintahan Umum / General Government</i>	2,61	2,66
<i>b. Swasta / Private</i>	1,21	1,28
<b>PDRB DENGAN MIGAS &amp; PERTAMBANGAN / GDRP</b>	<b>100,00</b>	<b>100,00</b>
<b>PDRB TANPA MIGAS / GDRP NON OIL/GAS</b>	<b>100,00</b>	<b>100,00</b>
<b>PDRB TANPA PERTAMBANGAN / GDRP NON MINING</b>	<b>77,97</b>	<b>79,63</b>

\* : Angka Sementara

\*): Angka Sangat Sementara

Sumber : Badan Pusat Statistik Kabupaten Halmahera Timur

Source : Statistics of Halmahera Timur Regency

Laju Pertumbuhan Produk Domestik Regional Bruto  
Kabupaten Halmahera Timur Menurut Lapangan Usaha  
Tahun 2012-2013

Tabel

11.4

Table

Growth Rate of Gross Domestic Regional Product of  
Halmahera Timur Regency by Sector in 2012-2013

<b>LAPANGAN USAHA / INDUSTRIAL ORIGIN</b>	<b>2012*</b>	<b>2013*)</b>
(1)	(2)	(3)
<b>1. PERTANIAN / Agriculture</b>	6,19	3,83
<b>2. PERTAMBANGAN &amp; PENGGALIAN / Mining and Quarrying</b>	2,76	1,05
<b>3. INDUSTRI PENGOLAHAN / Manufacturing Industry</b>	8,21	10,31
<i>a. Industri Migas / Oil and Gas Manufacturing</i>	-	-
<i>b. Industri Tanpa Migas / Non Oil/Gas Manufacturing</i>	8,21	10,31
<b>4. LISTRIK, GAS &amp; AIR BERSIH / Electricity, Gas and Water Supply</b>	6,35	7,15
<b>5. BANGUNAN / Construction</b>	9,93	4,93
<b>6. PERDAG., HOTEL &amp; RESTORAN / Trade, Hotel and Restaurant</b>	13,41	14,89
<b>7. PENGANGKUTAN &amp; KOMUNIKASI / Transport and Communication</b>	5,71	3,34
<i>a. Pengangkutan / Transport</i>	5,65	3,28
<i>b. Komunikasi / Communication</i>	6,42	4,06
<b>8. KEU. PERSEWAAN, &amp; JASA PERUSAHAAN / Financial, Rent and Business Services</b>	8,83	9,78
<b>9. JASA-JASA / Services</b>	3,55	9,67
<i>a. Pemerintahan Umum / General Government</i>	3,84	8,82
<i>b. Swasta / Private</i>	2,85	11,74
<b>PDRB DENGAN MIGAS &amp; PERTAMBANGAN / GDRP</b>	<b>6,74</b>	<b>5,98</b>
<b>PDRB TANPA MIGAS / GDRP NON OIL/GAS</b>	<b>6,74</b>	<b>5,98</b>
<b>PDRB TANPA PERTAMBANGAN / GDRP NON MINING</b>	<b>8,01</b>	<b>7,48</b>

\* : Angka Sementara

\*) : Angka Sangat Sementara

Sumber : Badan Pusat Statistik Kabupaten Halmahera Timur  
Source : Statistics of Halmahera Timur Regency

Indeks Harga Implisit Produk Domestik Regional Bruto  
Kabupaten Halmahera Timur Menurut Lapangan Usaha Tahun  
2012-2013

Tabel

11.5  
Table *Implicicit Price Index of Gross Domestic Regional Product of  
Halmahera Timur Regency by Sector in 2012-2013*

<b>LAPANGAN USAHA / INDUSTRIAL ORIGIN</b>	<b>2012*</b>	<b>2013*)</b>
(1)	(2)	(3)
<b>1. PERTANIAN / Agriculture</b>	216,77	233,48
<b>2. PERTAMBANGAN &amp; PENGGALIAN / Mining and Quarrying</b>	200,95	207,72
<b>3. INDUSTRI PENGOLAHAN / Manufacturing Industry</b>	297,56	321,77
<i>a. Industri Migas / Oil and Gas Manufacturing</i>	-	-
<i>b. Industri Tanpa Migas / Non Oil/Gas Manufacturing</i>	297,56	321,77
<b>4. LISTRIK, GAS &amp; AIR BERSIH / Electricity, Gas and Water Supply</b>	256,00	273,15
<b>5. BANGUNAN / Construction</b>	401,34	431,68
<b>6. PERDAG., HOTEL &amp; RESTORAN / Trade, Hotel and Restaurant</b>	172,98	187,07
<b>7. PENGANGKUTAN &amp; KOMUNIKASI / Transport and Communication</b>	197,94	215,35
<i>a. Pengangkutan / Transport</i>	184,76	201,73
<i>b. Komunikasi / Communication</i>	362,72	384,49
<b>8. KEU. PERSEWAAN, &amp; JASA PERUSAHAAN / Financial, Rent and Business Services</b>	250,11	263,98
<b>9. JASA-JASA / Services</b>	182,10	192,92
<i>a. Pemerintahan Umum / General Government</i>	175,60	185,51
<i>b. Swasta / Private</i>	197,87	210,43
<b>PDRB DENGAN MIGAS &amp; PERTAMBANGAN / GDRP</b>	<b>212,22</b>	<b>226,24</b>

\*): Angka Sementara

\*): Angka Sangat Sementara

Sumber : Badan Pusat Statistik Kabupaten Halmahera Timur

Source : Statistics of Halmahera Timur Regency

Laju Indeks Implisit Produk Domestik Regional Bruto Atas Dasar Harga Berlaku Kabupaten Halmahera Timur Menurut Lapangan Usaha Tahun 2012-2013 (Persen)

Tabel

11.6

Table

*Implicit Index Growth of Gross Domestic Regional Product of Halmahera Timur Regency by Sector at Current Market Price in 2012-2013 (Percent)*

<b>LAPANGAN USAHA / INDUSTRIAL ORIGIN</b>	<b>2012*</b>	<b>2013*</b>
(1)	(2)	(3)
<b>1. PERTANIAN / Agriculture</b>	5,46	7,70
<b>2. PERTAMBANGAN &amp; PENGGALIAN / Mining and Quarrying</b>	6,76	3,37
<b>3. INDUSTRI PENGOLAHAN / Manufacturing Industry</b>	6,31	8,14
<i>a. Industri Migas / Oil and Gas Manufacturing</i>	-	-
<i>b. Industri Tanpa Migas / Non Oil/Gas Manufacturing</i>	6,31	8,14
<b>4. LISTRIK, GAS &amp; AIR BERSIH / Electricity, Gas and Water Supply</b>	6,84	6,70
<b>5. BANGUNAN / Construction</b>	7,45	7,56
<b>6. PERDAG., HOTEL &amp; RESTORAN / Trade, Hotel and Restaurant</b>	5,98	8,15
<b>7. PENGANGKUTAN &amp; KOMUNIKASI / Transport and Communication</b>	5,04	8,80
<i>a. Pengangkutan / Transport</i>	5,05	9,18
<i>b. Komunikasi / Communication</i>	4,62	6,00
<b>8. KEU. PERSEWAAN, &amp; JASA PERUSAHAAN / Financial, Rent and Business Services</b>	9,73	5,55
<b>9. JASA-JASA / Services</b>	6,91	5,94
<i>a. Pemerintahan Umum / General Government</i>	7,45	5,64
<i>b. Swasta / Private</i>	5,86	6,35
<b>PDRB DENGAN MIGAS &amp; PERTAMBANGAN / GDRP</b>	6,08	6,60

\* : Angka Sementara

\*) : Angka Sangat Sementara

Sumber : Badan Pusat Statistik Kabupaten Halmahera Timur

Source : Statistics of Halmahera Timur Regency

Tabel Agregat PDRB dan Pendapatan Perkapita Kabupaten Halmahera Timur Atas Dasar Harga Berlaku Tahun 2012-2013

Table 11.7 *GDRP Aggregates and Income per Capita of Halmahera Timur Regency at Current Market Price in 2012-2013*

URAIAN	2012*	2013*
DESCRIPTION	(2)	(3)
1. Produk Domestik Regional Bruto Atas Dasar Harga Pasar (Juta rupiah)	613.056,47	692.646,77
<i>Gross Domestic Regional Product at Current Market Price (Million rupiah)</i>		
2. Penyusutan (Juta rupiah)	39.858,21	43.387,96
<i>Depreciation (Million rupiah)</i>		
3. Produk Domestik Regional Neto Atas Dasar Harga Pasar (Juta rupiah)	573.198,26	649.258,81
<i>Net Domestic Regional Product at Current Market Price (Million rupiah)</i>		
4. Pajak Tak langsung Neto (Juta rupiah)	26.990,14	29.672,47
<i>Net Indirect Tax (Million rupiah)</i>		
5. Produk Domestik Regional Neto Atas Dasar Biaya Faktor (Juta rupiah)	546.208,12	619.586,34
<i>Net Domestic Regional Product at Production Factor Cost (Million rupiah)</i>		
6. Penduduk Pertengahan Tahun (Orang)	77878	80526
<i>Total Population Mid Year (People)</i>		
7. Produk Domestik Regional Bruto Perkapita (Juta rupiah)	7,87	8,60
<i>Gross Domestic Regional Product per Capita (Million rupiah)</i>		
8. Pendapatan Regional Perkapita (Juta rupiah)	7,01	7,69
<i>Income per Capita (Million rupiah)</i>		



# PENDAPATAN DOMESTIK REGIONAL BRUTO

# 11

Tabel Agregat PDRB dan Pendapatan Perkapita Kabupaten Halmahera Timur Atas Dasar Harga Berlaku Tahun 2012-2013

Table 11.8 *GDRP Aggregates and Income per Capita of Halmahera Timur Regency at Current Market Price in 2012-2013*

URAIAN	2012*	2013*
DESCRIPTION	(2)	(3)
1. Produk Domestik Regional Bruto Atas Dasar Harga Pasar (Juta rupiah) <i>Gross Domestic Regional Product at Current Market Price (Million rupiah)</i>	288.875,11	306.161,97
2. Penyusutan (Juta rupiah) <i>Depreciation (Million rupiah)</i>	13.131,64	13.668,57
3. Produk Domestik Regional Neto Atas Dasar Harga Pasar (Juta rupiah) <i>Net Domestic Regional Product at Current Market Price (Million rupiah)</i>	275.743,47	292.493,40
4. Pajak Tak langsung Neto (Juta rupiah) <i>Net Indirect Tax (Million rupiah)</i>	9.955,62	10.386,80
5. Produk Domestik Regional Neto Atas Dasar Biaya Faktor (Juta rupiah) <i>Net Domestic Regional Product at Production Factor Cost (Million rupiah)</i>	248.318,45	259.089,13
6. Penduduk Pertengahan Tahun (Orang) <i>Total Population Mid Year (People)</i>	77878	80526
7. Produk Domestik Regional Bruto Perkapita (Juta rupiah) <i>Gross Domestic Regional Product per Capita (Million rupiah)</i>	3,70	3,80
8. Pendapatan Regional Perkapita (Juta rupiah) <i>Income per Capita (Million rupiah)</i>	3,54	3,63

\* : Angka Sementara

\*) : Angka Sangat Sementara

Sumber : Badan Pusat Statistik Kabupaten Halmahera Timur

Source : Statistics of Halmahera Timur Regency

<http://halmahera.bps.go.id>





# DATA

**MENCERDASKAN BANGSA**



*BADAN PUSAT STATISTIK  
KABUPATEN HALMAHERA TIMUR  
JALAN TRANS HALMAHERA DESA SOAGIMALAHA, KOTA MABA  
EMAIL: [bps8206@bps.go.id](mailto:bps8206@bps.go.id)*