



KECAMATAN MALINAU KOTA

DALAM ANGKA

2010



Koordinator Statistik Kecamatan Malinau Kota
Kabupaten Malinau - Kalimantan Timur

KECAMATAN MALINAU KOTA

DALAM ANGKA 2010

- ISBN :
Katalog BPS : 1403.6406.040
Nomor Publikasi :
N a s k a h : Seksi Neraca Wilayah dan Analisis Statistik
BPS Kabupaten Malinau
P e n y u n t i n g : Seksi Neraca Wilayah dan Analisis Statistik
BPS Kabupaten Malinau
U k u r a n B u k u : 14,8 cm x 21 cm
Gambar Kulit : Badan Pusat Statistik Kabupaten Malinau
Dicetak oleh :

Boleh dikutip dengan menyebut sumbernya
May be cited with reference to the source

CAMAT MALINAU KOTA

KATA SAMBUTAN

Terbitnya *Buku Kecamatan Malinau Kota Dalam Angka 2010* saya sambut gembira, karena buku ini menyajikan data statistik yang cukup lengkap sehingga dapat memberikan gambaran umum keadaan Kecamatan Malinau Kota secara garis besar.

Buku ini diterbitkan selain dapat dimanfaatkan untuk evaluasi dari hasil-hasil pembangunan juga sangat bermanfaat untuk penyusunan dan perumusan kebijaksanaan yang akan diambil agar lebih tepat dan terarah.

Oleh karena itu saya minta kepada Koordinator Statistik Kecamatan selaku penyusun buku ini, agar tetap secara rutin menerbitkan Publikasi Kecamatan Dalam Angka dan untuk menerbitkan selanjutnya tetap berupaya agar data yang disajikan lebih lengkap dan akurat dengan mengadakan konfirmasi dan koordinasi dengan nara sumber.

Semoga *Buku Kecamatan Malinau Kota Dalam Angka 2010* ini dapat memberikan manfaat bagi kita semua.

Malinau Kota, Oktober 2010
Camat Bahau Hulu,

LEWI, S.E

KATA PENGANTAR

Puji syukur kami panjatkan kehadiran Tuhan Yang Maha Esa, karena atas segala bimbingan dan petunjuk dari-Nya, sehingga penyusunan publikasi *Kecamatan Malinau Kota Dalam Angka Tahun 2010* dapat terselesaikan dengan baik.

Adapun isi publikasi ini sebagian besar data yang dimuat adalah data primer dan sekunder yang terkumpul dari berbagai sumber data, dalam hal ini Instansi yang berada di Kecamatan Malinau Kota yang sangat terbatas dan juga dari sumber-sumber data lainnya.

Dengan terbitnya publikasi ini, diharapkan agar dapat bermanfaat bagi konsumen data untuk perencanaan pembangunan disegala bidang. Namun perlu diadakan penyempurnaan pada penerbitan yang akan datang, karena itulah kritik dan saran konstruktif sangat kami harapkan dari semua pihak untuk penyempurnaan publikasi berikutnya.

Akhirnya kepada semua pihak yang telah membantu penerbitan publikasi ini, kami ucapkan terima kasih. Dan semoga publikasi ini bermanfaat bagi kita semua.

Malinau Kota, Oktober 2010
KSK Malinau Kota,

AAN HARTONO, M.Si
NIP. 19790727 200012 1 003

DAFTAR ISI

	Halaman
Kata Sambutan.....	i
Kata Pengantar.....	ii
Daftar Isi.....	iii
Daftar Grafik.....	vii
1. Keadaan Geografi	
1.1 Letak Geografis.....	1
1.2 Keadaan Topografi Kecamatan Malinau Kota.....	2
1.3 Nama-Nama Daerah Aliran Sungai dan Sub Daerah Aliran Sungai di Kecamatan Malinau Kota.....	2
1.4 Ketinggian Ibukota Kecamatan dari Permukaan Laut.....	3
2. Pemerintahan	
2.1 Nama Kantor/Instansi Tahun 2009.....	4
2.2 Nama Kantor BUMN/BUMD di Kecamatan Malinau Kota.....	4
2.3 Klasifikasi Desa di Kecamatan Malinau Kota Tahun 2009.....	5
2.4 Banyaknya Pegawai Negeri Sipil di Lingkungan Kantor Kecamatan Berdasarkan Golongan Ruang Tahun 2009.....	6
2.5 Banyaknya Pegawai Negeri Sipil di Lingkungan Kantor Kecamatan Berdasarkan Golongan Ruang Tahun 2009.....	6
2.6 Jumlah Anggota Hansip Menurut Kualifikasi	7

	Tugas Tahun 2009.....	
2.7	Banyaknya Anggota Hansip Menurut Pendidikan Tugas Tahun 2009.....	7
3.	Kependudukan	
3.1	Banyaknya Penduduk Menurut Jenis Kelamin dan Rasio Jenis Kelamin Dirinci Per Desa Keadaan Akhir Tahun 2009.....	9
3.3	Jumlah Penduduk, Keluarga, dan Rata-Rata Anggota Keluarga Dirinci Per Desa Tahun 2009.....	10
4.	Sosial	
4.1	Banyaknya Sekolah di Kecamatan Malinau Kota Dirinci Per Desa Tahun 2009.....	12
4.2	Banyaknya Sekolah, Guru, dan Murid TK Menurut Desa Tahun 2009.....	13
4.3	Banyaknya Sekolah, Guru, dan Murid SD Negeri Menurut Desa Tahun 2009.....	14
4.4	Jumlah Sekolah, Murid, dan Guru SLTP Negeri Tahun 2009.....	15
4.5	Jumlah Sekolah, Murid, dan Guru SMA dan SMK Negeri/Swasta Tahun 2009.....	16
4.6	Banyaknya Sekolah, Murid, dan Guru Sekolah Dasar Serta Rasio Murid Terhadap Guru Tahun 2002-2009.....	17
4.7	Banyaknya Sekolah, Guru, dan Murid SLTP Serta Rasio Murid Terhadap Guru Tahun 2002-2009.....	18
4.8	Banyaknya Sekolah, Guru, dan Murid SLTA dan SMK Serta Rasio Murid Terhadap Guru Tahun 2002-2009.....	19
4.9	Banyaknya Rumah Ibadah Menurut Agama Tahun 2003-2009.....	20

4.10	Penduduk Menurut Agama yang Dianut Tahun 2009.....	21
4.11	Banyaknya Jemaah Haji Menurut Kecamatan Tahun 2009.....	22
4.12	Banyaknya Pasangan Usia Subur, Klinik Keluarga Berencana, dan Akseptor Keluarga Berencana Tahun 2002-2009.....	23
4.13	Banyaknya Akseptor KB Baru Menurut Jenis Alat Kontrasepsi yang Digunakan Tahun 2002-2009.....	24
4.14	Banyaknya Akseptor KB Aktif Menurut Jenis Alat Kontrasepsi yang Digunakan Tahun 2002-2009.....	25

5. Pertanian

5.1	Luas Panen dan Produksi Tanaman Pangan Tahun 2009.....	27
5.2	Luas Panen dan Produksi Tanaman Sayur-Sayuran Tahun 2009.....	28
5.3	Luas Panen dan Produksi Tanaman Buah-Buahan Tahun 2009.....	29
5.4	Luas Panen dan Produksi Tanaman Perkebunan Tahun 2009.....	30
5.5	Luas Panen dan Produksi Padi Sawah Tahun 2001 – 2009.....	31
5.6	Luas Panen dan Produksi Padi Ladang Tahun 2001 – 2009.....	32
5.7	Luas Panen dan Produksi Jagung Tahun 2001 – 2009.....	33
5.8	Luas Panen dan Produksi Ubi Kayu Tahun 2001 – 2009.....	34
5.9	Luas Panen dan Produksi Ubi Jalar Tahun 2002 – 2009.....	35

5.10	Luas Panen dan Produksi Kacang Tanah Tahun 2002 – 2009.....	36
5.11	Luas Panen dan Produksi Kedelai Tahun 2002 – 2009.....	37
5.12	Luas Panen dan Produksi Kacang Hijau Tahun 2002 – 2009.....	38
5.13	Luas Tanam dan Produksi Kelapa Tahun 2001 – 2009.....	39
5.14	Luas Panen dan Produksi Cengkeh Tahun 2002 – 2009.....	40
5.15	Luas Panen dan Produksi Coklat Tahun 2002 – 2009.....	41
5.16	Luas Panen dan Produksi Lada Tahun 2002 – 2009.....	42
5.17	Luas Tanam dan Produksi Tanaman Kopi Tahun 2001 – 2009.....	43
5.18	Banyaknya Ternak Tahun 2001- 2009 (Ekor)	44
5.19	Banyaknya Ternak Unggas Tahun 2003-2009 (Ekor).....	45
5.20	Banyaknya Produksi Perikanan Menurut Jenis Budidaya Tahun 2002- 2009 (Ton).....	46
5.21	Produksi Telur Menurut Jenis Unggas Tahun 2004-2009 (Ton).....	47

DAFTAR GRAFIK

		Halaman
Grafik	1	Banyaknya Penduduk Tahun 2009..... 8
Grafik	2	Jumlah Murid dan Guru Tahun 2009..... 11
Grafik	3	Perkembangan Produksi Padi Sawah dan Ladang Tahun 2000-2009..... 26
Grafik	4	Perkembangan Jumlah Ternak Unggas Tahun 2002-2009..... 26

Keadaan Geografi

<http://malinaukab.bps.go.id/>

Tabel 1.1

LETAK GEOGRAFIS

1. Kecamatan	:	Malinau Kota
2. Kabupaten	:	Malinau
3. Batas-batas Wilayah	:	
<input type="checkbox"/> Sebelah Utara	:	Kecamatan Malinau Utara
<input type="checkbox"/> Sebelah Timur	:	Kecamatan Sesayap – Kabupaten Bulungan
<input type="checkbox"/> Sebelah Selatan	:	Kecamatan Sesayap – Kabupaten Bulungan
<input type="checkbox"/> Sebelah Barat	:	Kecamatan Malinau Barat
4. Luas Wilayah	:	474,92 Km ²
5. Jumlah Penduduk Tahun 2009	:	21.774 Jiwa
6. Jumlah Desa	:	6 Desa
7. Jumlah KK	:	4.577 KK
8. Kepadatan Penduduk	:	41.45 Jiwa/Km ²

Sumber : Kantor Camat Malinau Kota

Tabel 1.2

KEADAAN TOPOGRAFI KECAMATAN MALINAU KOTA

Topografi	Persentase	Keterangan
(1)	(2)	(3)
- Datar sampai berombak	35	-
- Berombak sampai berbukit	52	-
- Berbukit sampai bergunung	13	-

Sumber : Kantor Camat Malinau Kota

Tabel 1.3

NAMA NAMA DAERAH ALIRAN SUNGAI DAN SUB DAERAH ALIRAN SUNGAI DI KECAMATAN MALINAU KOTA

Nama Sungai	P a n j a n g (K m)	Nama Sub Sungai	P a n j a n g (K m)
(1)	(2)	(3)	(4)
S Sesayap	548	1. S Malinau	131
		2. S Bengalun	60
		3. S Sesayap Ilir	114

Sumber : Kantor Camat Malinau Kota

Tabel 1.4

**KETINGGIAN IBU KOTA KECAMATAN
DARI PERMUKAAN LAUT**

Kecamatan	Ibu Kota	Ketinggian
(1)	(2)	(3)
Malinau Kota	Malinau Kota	7 – 25 M DPL

Sumber : Dinas Pertanahan Kab. Malinau

Pemerintahan

<http://malinaukab.bps.go.id/>



Tabel 2.1

**NAMA KANTOR/INSTANSI
TAHUN 2009**

Kantor/Instansi	Alamat
(1)	(2)
1. Pusat Perkantoran Pemerintah Daerah Kab. Malinau	Malinau Hulu
2. Kantor Camat	Malinau Kota

Sumber : Kantor Camat Malinau Kota

Tabel 2.2

**NAMA KANTOR BUMN/BUMD DI KECAMATAN MALINAU KOTA
TAHUN 2009**

Kantor/Instansi	Alamat
(1)	(2)
1. Kantor Telkom	Malinau Kota
2. Bank Rakyat Indonesia	Malinau Kota
3. Bank Kaltim	Malinau Kota
4. PDAM	Malinau Kota
5. Kantos Pos Indonesia	Malinau Kota
6. PLN	Malinau Kota
7. Perusda Intimung	Malinau Kota

Sumber : Kantor Camat Malinau Kota

Tabel 2.3

**KLASIFIKASI DESA DI KECAMATAN MALINAU KOTA
TAHUN 2009**

D e s a	Swadaya	Swakarya	Swasembada
(1)	(2)	(3)	(4)
1. Batu Lidung	-	√	-
2. Tanjung Keranjang	-	√	-
3. Malinau Hilir	-	-	√
4. Malinau Kota	-	-	√
5. Pelita Kanaan	-	-	√
6. Malinau Hulu	-	-	√
Jumlah	-	2	4

Sumber : Kantor Camat Malinau Kota

Tabel 2.4

**BANYAKNYA PEGAWAI NEGERI SIPIL DI LINGKUNGAN
KECAMATAN BERDASARKAN GOLONGAN
TAHUN 2009**

GOLONGAN	Banyaknya	Keterangan
(1)	(2)	(3)
I	4	-
II	30	-
III	8	-
IV	1	-
Jumlah 2009	47	-
2008	47	-

Sumber : Badan Kepegawaian Daerah Kab. Malinau

Tabel 2.5

**BANYAKNYA PEGAWAI NEGERI SIPIL DI LINGKUNGAN
PUSKESMAS BERDASARKAN GOLONGAN
TAHUN 2009**

GOLONGAN	Banyaknya	Keterangan
(1)	(2)	(3)
I	-	-
II	28	-
III	5	-
IV	-	-
Jumlah 2009	33	-
2008	33	-

Sumber : Badan Kepegawaian Daerah Kab. Malinau

Tabel 2.6

**BANYAKNYA ANGGOTA HANSIP
MENURUT KUALIFIKASI TUGAS TAHUN 2009**

Jenis Pendidikan	Banyaknya	Keterangan
(1)	(2)	(3)
1. Linmas	125	-
2. Kamra	-	-
3. Wanra	-	-
Jumlah	125	

Sumber : Kantor Kesbang Linmas Kabupaten Malinau

Tabel 2.7

**BANYAKNYA ANGGOTA HANSIP
MENURUT PENDIDIKAN TAHUN 2009**

Jenis Pendidikan	Banyaknya	Keterangan
(1)	(2)	(3)
1. SD	20	
2. SLTP	17	
3. SLTA	88	
Jumlah	125	

Sumber : Kantor Kesbang Linmas Kabupaten Malinau

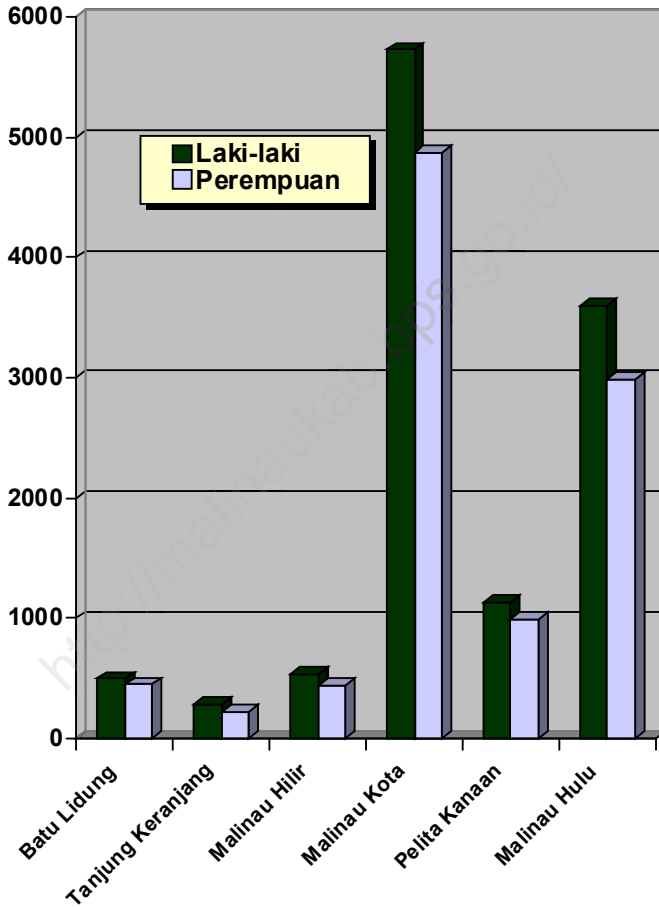
Kependudukan

<http://malinaukab.bps.go.id/>



Grafik 1

**BANYAKNYA PENDUDUK
TAHUN 2009**



Tabel 3.1

**BANYAKNYA PENDUDUK MENURUT JENIS KELAMIN
DAN RASIO JENIS KELAMIN DIRINCI PER DESA**

D e s a	Penduduk			Rasio Jenis Kelamin
	Laki- laki	Perempuan	Jumlah	
(1)	(2)	(3)	(4)	(5)
1. Batu Lidung	499	454	953	109,91
2. Tanjung Keranjang	286	226	512	126,55
3. Malinau Hilir	540	449	989	120,27
4. Malinau Kota	5.726	4.871	10.597	117,55
5. Pelita Kanaan	1.140	993	2.133	114,80
6. Malinau Hulu	3.599	2.991	6.590	120,32
Jumlah 2009	11.790	9.984	21.774	118,09
2008	10.609	9.078	19.687	116,86
2007	7.963	6.997	14.960	113,81
2006	8.236	7.802	16.038	105,56
2005	5.228	4.773	10.001	109,53
2004	7.849	7.623	15.472	102,96
2003	4.644	4.047	8.691	114,75

Sumber : Registrasi 2009 BPS Kabupaten Malinau

Tabel 3.2

**JUMLAH PENDUDUK, KELUARGA DAN RATA-RATA
ANGGOTA KELUARGA DIRINCI PER DESA
TAHUN 2008**

D e s a	Penduduk	Keluarga	Rata-rata Anggota Keluarga
(1)	(2)	(3)	(4)
1. Batu Lidung	953	209	4,56
2. Tanjung Keranjang	512	110	4,65
3. Malinau Hilir	989	233	4,24
4. Malinau Kota	10.597	2.502	4,23
5. Pelita Kanaan	2.133	479	4,45
6. Malinau Hulu	6.590	1.504	4,38
Jumlah 2009	21.774	5.037	4,32
2008	19.687	4.577	4,30
2007	14.960	3.241	4,62
2006	16.038	3.083	5,20
2005	10.001	2.312	4,32
2004	15.472	3.047	5,08
2003	8.691	2.173	4,00
2002	8.357	2.155	3,88

Sumber : Registrasi 2008 BPS Kabupaten Malinau

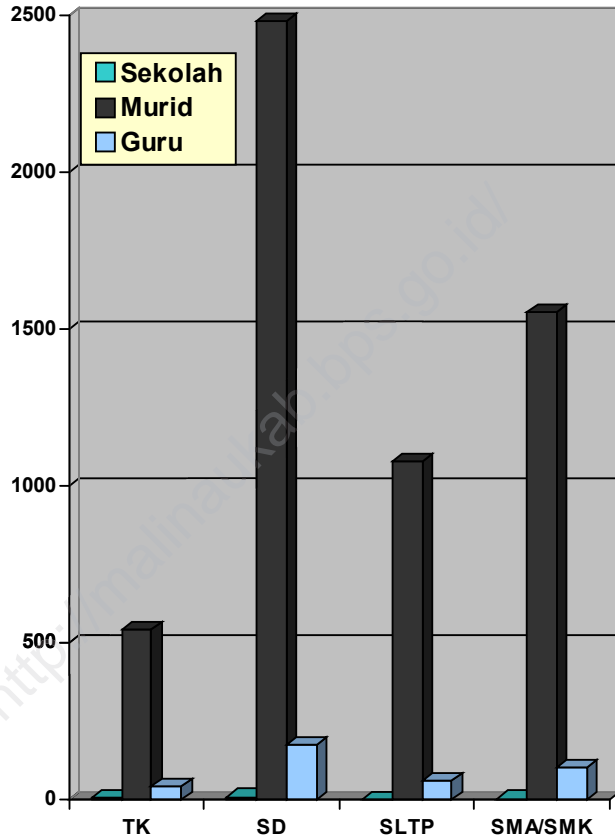
Sosial

<http://malinaukab.bps.go.id/>



Grafik 2

**JUMLAH MURID DAN GURU
TAHUN 2009**



Tabel 4.1

**BANYAKNYA SEKOLAH DI KECAMATAN MALINAU KOTA
DIRINCI PER DESA TAHUN 2009**

D e s a	B a n y a k n y a			
	TK	SD	SLTP	SLTA
(1)	(2)	(3)	(4)	(5)
1. Batu Lidung	-	1	-	-
2. Tanjung Keranjang	1	1	1	-
3. Malinau Hilir	-	1	-	-
4. Malinau Kota	3	5	2	2
5. Pelita Kanaan	1	2	-	2
6. Malinau Hulu	1	2	1	2
Jumlah 2009	6	12	4	6
2008	6	11	4	6
2007	6	11	4	5
2006	7	11	4	5
2005	4	11	3	5
2004	2	11	2	3
2003	2	11	3	3

Sumber : Disdikpora Kabupaten Malinau

Tabel 4.2

**BANYAKNYA SEKOLAH, GURU DAN MURID TK
MENURUT DESA
TAHUN 2009**

Desa	Sekolah	Murid			Guru		
		Laki-laki	Perempuan	Jumlah	Laki-laki	Perempuan	Jumlah
(1)	(2)	(3)	(4)	(5)	(6)	(7)	(8)
1. Batu Lidung	-	-	-	-	-	-	-
2. Tanjung Keranjang	1	23	20	43	-	3	3
3. Malinau Hilir	-	-	-	-	-	-	-
4. Malinau Kota	3	122	130	252	-	23	23
5. Pelita Kanaan	1	63	59	122	-	8	8
6. Malinau Hulu	2	62	65	127	-	13	13
Jumlah 2009	7	270	274	544	-	47	47
2008	7	217	219	436

Sumber : Disdikpora Kab. Malinau

Tabel 4.3

**BANYAKNYA SEKOLAH DASAR, GURU
DAN MURID SD NEGERI MENURUT DESA
TAHUN 2009**

Desa	Sekolah	Murid			Guru		
		Laki-laki	Perempuan	Jumlah	Laki-laki	Perempuan	Jumlah
(1)	(2)	(3)	(4)	(5)	(6)	(7)	(8)
1. Batu Lidung	1	88	61	149	9	3	12
2. Tanjung Keranjang	1	69	60	129	7	7	14
3. Malinau Hilir	1	58	54	122	6	4	10
4. Malinau Kota	5	579	567	1.146	33	39	72
5. Pelita Kanaan	2	138	147	185	14	15	29
6. Malinau Hulu	2	347	309	656	16	24	40
Jumlah 2009	12	1.279	1.198	2.477	85	92	177
2008	11	1.227	1.183	2.410	81	78	159

Sumber : Disdikpora Kab. Malinau

Tabel 4.4

**JUMLAH SEKOLAH, MURID DAN SLTP NEGERI/SWASTA
TAHUN 2009**

Desa	Sekolah	Murid			Guru		
		Laki-laki	Perempuan	Jumlah	Laki-laki	Perempuan	Jumlah
(1)	(2)	(3)	(4)	(5)	(6)	(7)	(8)
1. Batu Lidung	-	-	-	-	-	-	-
2. Tanjung Keranjang	1	53	52	105
3. Malinau Hilir	-	-	-	-	-	-	-
4. Malinau Kota	2	302	371	673	24	21	45
5. Pelita Kanaan	-	-	-	-	-	-	-
6. Malinau Hulu	1	164	137	301	9	10	19
Jumlah 2009	4	519	560	1.079	33	31	64
2008	4	523	526	1.049	35	32	67

Sumber : Disdikpora Kabupaten Malinau

Tabel 4.5

**JUMLAH SEKOLAH, MURID DAN GURU
SMA DAN SMK NEGERI/SWASTA
TAHUN 2009**

Desa	Seko- lah	Murid			Guru		
		Laki-laki	Perem- puan	Jumlah	Laki- laki	Perem- puan	Jumlah
(1)	(2)	(3)	(4)	(5)	(6)	(7)	(8)
1. Batu Lidung	-	-	-	-	-	-	-
2. Tanjung Keranjang	-	-	-	-	-	-	-
3. Malinau Hilir	-	-	-	-	-	-	-
4. Malinau Kota	2	181	200	381	9	14	23
5. Pelita Kanaan	2	110	115	225	6	1	11
6. Malinau Hulu	2	496	451	947	34	36	70
Jumlah 2009	6	787	766	1.553	49	55	104
2008	6	737	795	1.532	49	55	104

Sumber : Disdikpora Kabupaten Malinau

Tabel 4.6

**BANYAKNYA SEKOLAH, MURID
DAN GURU SEKOLAH DASAR
SERTA RASIO MURID TERHADAP GURU
TAHUN 2003 – 2009**

Tahun	Jumlah Sekolah	Jumlah		Rasio Murid terhadap Guru
		Murid	Guru	
(1)	(2)	(3)	(4)	(5)
2 0 0 3	11	1.768	129	13,71
2 0 0 4	11	1.875	124	15,12
2 0 0 5	11	2.038	133	15,32
2 0 0 6	11	2.320	146	15,89
2 0 0 7	11	2.321	146	15,89
2 0 0 8	11	2.410	159	15,16
2 0 0 9	12	2.477	177	13,99

Sumber : Disdikpora Kabupaten Malinau

Tabel 4.7

**BANYAKNYA SEKOLAH, GURU DAN MURID SLTP
SERTA RASIO MURID TERHADAP GURU
TAHUN 2003 – 2009**

Tahun	Jumlah Sekolah	Jumlah		Rasio Murid terhadap Guru
		Murid	Guru	
(1)	(2)	(3)	(4)	(5)
2 0 0 3	3	726	40	18,15
2 0 0 4	2	720	31	23,23
2 0 0 5	3	812	46	17,65
2 0 0 6	4	978	57	17,16
2 0 0 7	4	1.022	55	18,58
2 0 0 8	4	1.049	67	15,66
2 0 0 9	4	1.079	64	16,86

Sumber : Disdikpora Kabupaten Malinau

Tabel 4.8

**BANYAKNYA SEKOLAH, GURU
DAN MURID SLTA & SMK
SERTA RASIO MURID TERHADAP GURU
TAHUN 2003 – 2009**

Tahun	Jumlah Sekolah	Jumlah		Rasio Murid terhadap Guru
		Murid	Guru	
(1)	(2)	(3)	(4)	(5)
2 0 0 3	3	728	34	21,41
2 0 0 4	4	773	60	12,88
2 0 0 5	5	1.210	100	12,10
2 0 0 6	5	1.107	87	12,72
2 0 0 7	5	1.348	70	19,26
2 0 0 8	6	1.532	104	14,73
2 0 0 9	6	1.553	104	14,93

Sumber : Disdikpora Kabupaten Malinau

Tabel 4.9

**BANYAKNYA RUMAH IBADAH MENURUT AGAMA
TAHUN 2005 – 2009**

Agama	2005	2006	2007	2008	2009
(1)	(2)	(3)	(4)	(5)	(6)
Islam :					
Masjid	8	8	8	10	
Musholla	3	4	3	3	
Kristen & Katolik					
Gereja	15	19	22	22	
Budha :					
Wihara	1	1	1	1	1
Hindu :					
Pura	-	-	-	-	

Sumber : Kantor Departemen Agama Kabupaten Malinau

Tabel 4.10

**PENDUDUK MENURUT AGAMA YANG DIANUT
TAHUN 2008**

Agama	Penduduk	Persentase
(1)	(2)	(3)
1. Islam	13.564	68,89
2. Kristen	5.270	26,77
3. Katholik	603	3,06
4. Budha	227	0,11
5. Hindu	23	0,22
6. Lainnya	-	0,12
Jumlah	19.687	100,00

Sumber : Kantor Depag. Kab. Malinau

Tabel 4.11

**BANYAKNYA JEMAAH HAJI MENURUT KECAMATAN
TAHUN 2009**

Kecamatan	2006	2007	2008	2009
(1)	(2)	(3)	(4)	(5)
1. Kayan Hulu	-	-	-	-
2. Kayan Selatan				
3. Sungai Boh	-	-	-	-
4. Kayan Hilir	-	-	-	-
5. Pujungan	-	-	-	-
6. Bahau Hulu				
7. Malinau	47	41	44	44
8. Malinau Selatan	-	-	-	-
9. Malinau Barat	2	10	2	2
10. Malinau Utara	-	-	5	5
11. Mentarang	-	-	-	-
12. Mentarang Hulu	-	-	-	-
Jumlah	49	51	51	51

Sumber : Kantor Departemen Agama Kabupaten Malinau

Tabel 4.12

**BANYAKNYA PASANGAN USIA SUBUR,
KLINIK KELUARGA BERENCANA
DAN AKSEPTOR KELUARGA BERENCANA
TAHUN 2005 - 2009**

Uraian	2005	2006	2007	2008	2009
(1)	(2)	(3)	(4)	(5)	(6)
1. Pasangan Usia Subur	2.553	2.552	2.662	2.483	3.544
2. Akseptor KB:	1.765	2.073	3.448	2.985	2.981
➤ Baru	77	199	151	555	175
➤ Aktif	1.688	1.874	3.297	2.430	2.806

Sumber : Dinas Kesehatan Kabupaten Malinau

Tabel 4.13

**BANYAKNYA AKSEPTOR KB BARU
MENURUT JENIS ALAT KONTRASEPSI
YANG DIGUNAKAN
TAHUN 2005 -2009**

Uraian	2005	2006	2007	2008	2009
(1)	(2)	(3)	(4)	(5)	(6)
PIL	40	95	869	239	80
IUD	-	-	22	4	7
Kondom	6	3	241	6	3
Suntikan	20	91	743	306	84
Lainnya	-	10	55	-	1
Jumlah	66	199	1.930	555	175

Sumber : Dinas Kesehatan Kabupaten Malinau

Tabel 4.14

**BANYAKNYA AKSEPTOR KB AKTIF
MENURUT JENIS ALAT KONTRASEPSI
YANG DIGUNAKAN
TAHUN 2005 -2009**

Uraian	2005	2006	2007	2008	2009
(1)	(2)	(3)	(4)	(5)	(6)
PIL	831	401	1.441	1.068	1.191
IUD	16	6	1	-	2
Kondom	9	1	28	13	12
Suntikan	816	1.466	1.802	1.349	1.589
Lainnya	-	-	25	-	12
Jumlah	1.672	1.874	3.297	2.430	2.806

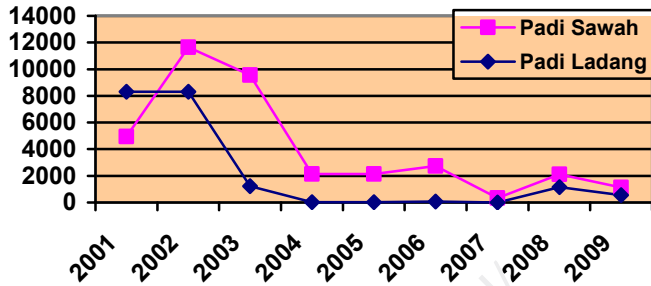
Sumber : Dinas Kesehatan Kabupaten Malinau

Pertanian

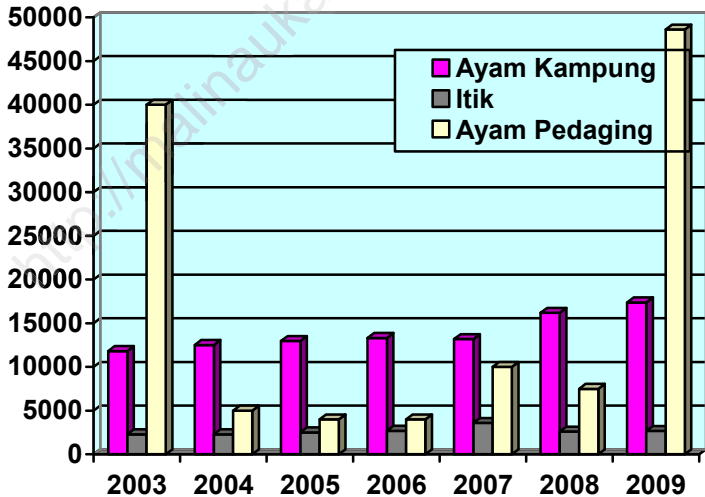
<http://malinaukab.bps.go.id/>



Grafik 3
PERKEMBANGAN PRODUKSI PADI SAWAH DAN LADANG
TAHUN 2001-2009



Grafik 4
PERKEMBANGAN JUMLAH TERNAK UNGGAS
TAHUN 2003-2009



Tabel 5.1

**LUAS PANEN DAN PRODUKSI TANAMAN PANGAN
TAHUN 2009**

Jenis Tanaman	Luas Panen (Ha)	Produksi (Ton)
(1)	(3)	(4)
1. Padi Sawah	310,0	1.132,0
2. Padi Ladang	254,0	553,0
3. Jagung	13,0	24,0
4. Ubi Kayu	11,0	145,0
5. Ubi Jalar	6,0	55,0
6. Kacang Tanah	6,0	6,0
7. Kedelai	4,0	4,0
8. Kacang Hijau	4,0	4,0

Sumber : Dinas Pertanian Kab. Malinau

Tabel 5.2

**LUAS TANAM, PANEN, DAN PRODUKSI
SAYUR-SAYURAN TAHUN 2009**

Jenis Tanaman	Luas Panen (Ha)	Produksi (Ton)
(1)	(3)	(4)
1. Bawang Merah	0,0	0,00
2. Bawang Daun	0,0	0,00
3. Kubis	0,0	0,00
4. Sawi	17,0	451,00
5. Kacang Panjang	14,0	1.470,00
6. Cabe	13,0
7. Tomat	4,0	362,00
8. Terung	12,0	850,00
9. Buncis	5,0	148,00
10. Ketimun	14,0	768,00
11. Labu Siam	3,0	242,00
12. Kangkung	21,0	1.175,00
13. Bayam	17,0	1.149,00

Sumber : Dinas Pertanian Kab. Malinau

Tabel 5.3

**LUAS PANEN DAN PRODUKSI TANAMAN BUAH-BUAHAN
TAHUN 2009**

Jenis Tanaman	Luas Panen (Pohon)	Produksi (Kuintal)
(1)	(3)	(4)
1. Pepaya	0,0	0,0
2. Mangga	63,0	62,0
3. Rambutan	654,0	164,0
4. Duku/Langsat	0,0	0,0
5. Jeruk	150,0	2,0
6. Durian	0,0	0,0
7. Nangka	0,0	0,0
8. Pisang	360,0	67,0
9. Nanas	0,0	0,0
10. Belimbing	0,0	0,0
11. Jambu Biji	0,0	0,0

Sumber : Dinas Pertanian Kab. Malinau

Tabel 5.4

**LUAS PANEN DAN PRODUKSI TANAMAN PERKEBUNAN
TAHUN 2009**

Jenis Tanaman	Luas Panen (Ha)	Produksi (Ton)
(1)	(3)	(4)
1. Kelapa	62,0	33,0
2. Kopi	256,0	135,0
3. Kakao	956,0	240,0
4. Lada	26,3	2,0
5. Cengkeh	9,6	0,0
6. Panili	3,6	0,0

Sumber : Dinas Perkebunan Kab. Malinau

Tabel 5.5

**LUAS PANEN DAN PRODUKSI PADI SAWAH
TAHUN 2001 – 2009*)**

T a h u n	Luas Panen (Ha)	Produksi (Ton)
(1)	(2)	(3)
2001	1.067	4.950,88
2002	3.567	11.647,74
2003	2.984	9.548,80
2004	556	2.138,00
2005	548	2.137,00
2006	744	2.745,00
2007	95	342,00
2008	582	2.124,00
2009	310	1.132,00

*) tahun 2000-2001 masih bergabung dengan Kecamatan Malinau
Sumber : Dinas Pertanian Kab. Malinau

Tabel 5.6

**LUAS PANEN DAN PRODUKSI PADI LADANG
TAHUN 2001 – 2009*)**

T a h u n	Luas tanam (Ha)	Produksi (Ton)
(1)	(2)	(3)
2001	3.379	8.312,34
2002	4.591	8.309,71
2003	579	1.215,90
2004	12	26,00
2005	8	18,00
2006	35	78,00
2007	0	0,00
2008	527	1.152,00
2009	254	553,00

*) tahun 2000-2001 masih tergabung dengan Kec. Malinau
Sumber : Dinas Pertanian Kab. Malinau

Tabel 5.7

**LUAS PANEN DAN PRODUKSI JAGUNG
TAHUN 2001 – 2009*)**

T a h u n	Luas tanam (Ha)	Produksi (Ton)
(1)	(2)	(3)
2001	106	207,76
2002	102	165,24
2003	41	52,48
2004	23	42,00
2005	44	78,00
2006	42	82,00
2007	16	30,00
2008	27	53,00
2009	13	24,00

*) tahun 2000-2001 masih bergabung dengan Kecamatan Malinau
Sumber : Dinas Pertanian Kab. Malinau

Tabel 5.8

**LUAS PANEN DAN PRODUKSI UBI KAYU
TAHUN 2001 – 2009*)**

T a h u n	Luas tanam (Ha)	Produksi (Ton)
(1)	(2)	(3)
2001	147	2.058,00
2002	122	1.561,60
2003	29	333,50
2004	17	224,00
2005	18	236,00
2006	23	304,00
2007	22	290,00
2008	9	119,00
2009	11	145,00

*) tahun 2000-2001 masih bergabung dengan Kecamatan Malinau
Sumber : Dinas Pertanian Kab. Malinau

Tabel 5.9

**LUAS PANEN DAN PRODUKSI UBI JALAR
TAHUN 2002-2009**

T a h u n	Luas tanam (Ha)	Produksi (Ton)
(1)	(2)	(3)
2002	90	603,00
2003	32	314,24
2004	15	140,00
2005	12	111,00
2006	20	184,00
2007	17	156,00
2008	11	101,00
2009	6	55,00

Sumber : Dinas Pertanian Kab. Malinau

Tabel 5.10

**LUAS PANEN DAN PRODUKSI KACANG TANAH
TAHUN 2002-2009**

T a h u n	Luas tanam (Ha)	Produksi (Ton)
(1)	(2)	(3)
2002	90,0	81,00
2003	107,0	128,40
2004	27,0	47,25
2005	19,0	19,00
2006	21,0	21,00
2007	20,0	20,00
2008	8,0	8,00
2009	6,0	6,00

Sumber : Dinas Pertanian Kab. Malinau

Tabel 5.11

**LUAS PANEN DAN PRODUKSI KEDELAI
TAHUN 2002-2009**

T a h u n	Luas tanam (Ha)	Produksi (Ton)
(1)	(2)	(3)
2002	28,0	47,00
2003	79,0	82,30
2004	20,0	30,40
2005	7,0	7,00
2006	1,0	1,00
2007	0,0	0,00
2008	19,0	20,00
2009	4,0	4,0

Sumber : Dinas Pertanian Kab. Malinau

Tabel 5.12

**LUAS PANEN DAN PRODUKSI KACANG HIJAU
TAHUN 2002-2009**

T a h u n	Luas tanam (Ha)	Produksi (Ton)
(1)	(2)	(3)
2002	84,0	58,80
2003	103,0	97,85
2004	24,0	53,04
2005	13,0	13,00
2006	20,0	20,00
2007	18,0	19,00
2008	6,0	6,00
2009	4,0	4,0

Sumber : Dinas Pertanian Kab. Malinau

Tabel 5.13

**LUAS DAN PRODUKSI KELAPA
TAHUN 2001- 2009*)**

T a h u n	Luas tanam (Ha)	Produksi (Ton)
(1)	(2)	(3)
2001	286,10	152,00
2002	286,10	152,00
2003
2004
2005	57,50	32,00
2006	61,00	34,00
2007	61,00	34,60
2008	62,00	33,00
2009	62,00	33,00

*) tahun 2000-2001 masih bergabung dengan Kecamatan Malinau
Sumber : Dinas Kehutanan dan Perkebunan Kab. Malinau

Tabel 5.14

**LUAS DAN PRODUKSI CENGKEH
TAHUN 2002- 2009**

T a h u n	Luas tanam (Ha)	Produksi (Ton)
(1)	(2)	(3)
2002	10,20	6,42
2003
2004
2005	2,80	2,80
2006	9,60	2,90
2007	9,60	2,60
2008	9,60	2,60
2009	9,60	0,00

Sumber : Dinas Perkebunan Kab. Malinau

Tabel 5.15

**LUAS DAN PRODUKSI COKLAT
TAHUN 2002-2009**

T a h u n	Luas tanam (Ha)	Produksi (Ton)
(1)	(2)	(3)
2002	1.593,15	495,47
2003
2004
2005	828,00	216,00
2006	877,00	237,33
2007	892,00	238,93
2008	906,00	240,00
2009	956,00	240,00

Sumber : Dinas Perkebunan Kab. Malinau

Tabel 5.16

**LUAS DAN PRODUKSI LADA
TAHUN 2002- 2009**

T a h u n	Luas tanam (Ha)	Produksi (Ton)
(1)	(2)	(3)
2002	42,20	6,88
2003
2004
2005	18,00	3,00
2006	19,28	2,91
2007	24,28	3,11
2008	26,28	3,00
2009	26,28	2,00

Sumber : Dinas Perkebunan Kab. Malinau

Tabel 5.17

**LUAS DAN PRODUKSI TANAMAN KOPI
TAHUN 2001- 2009*)**

T a h u n	Luas tanam (Ha)	Produksi (Ton)
(1)	(2)	(3)
2002	572,90	392,44
2003
2004
2005	224,00	116,00
2006	236,48	127,63
2007	246,48	130,03
2008	251,00	135,00
2009	256,00	135,00

*) tahun 2001 masih bergabung dengan Kecamatan Malinau
Sumber : Dinas Perkebunan Kab. Malinau

Tabel 5.18

**BANYAKNYA TERNAK TAHUN 2003-2009
(Ekor)**

Tahun	Sapi	Kerbau	Kambing	Babi
(1)	(2)	(3)	(4)	(5)
2003	263	0	67	296
2004	290	0	72	314
2005	280	0	75	348
2006	299	0	82	428
2007	350	0	86	450
2008	291	0	112	510
2009	341	8	120	546

Sumber: Dinas Pertanian Kabupaten Malinau

Tabel 5.19

**BANYAKNYA TERNAK UNGGAS
TAHUN 2003-2009
(Ekor)**

Tahun	Ayam kampung	Ayam Ras Pedaging	Itik
(1)	(2)	(3)	(4)
2003	11.810	40.000	2.303
2004	12.509	5.000	2.303
2005	12.968	4.000	2.523
2006	13.328	4.000	2.701
2007	13.187	10.000	3.600
2008	16.187	7.500	2.601
2009	17.387	48.600	2.675

Sumber: Dinas Pertanian Kabupaten Malinau

Tabel 5.20

**BANYAKNYA PRODUKSI PERIKANAN MENURUT JENIS
BUDIDAYA TAHUN 2002-2009
(Ton)**

Tahun	Budidaya Kolam	Perairan Umum
(1)	(2)	(3)
2002	1,40	13,0
2003	0,46	0,57
2004	0,53	2,71
2005	6,05	...
2006	6,65	1,66
2007	5,00	1,79
2008	6,30	4,40
2009	16,41	4,00

Sumber: Dinas Pertanian Kabupaten Malinau

Tabel 5.21

**PRODUKSI TELUR MENURUT JENIS UNGGAS
TAHUN 2004-2009
(Ton)**

Tahun	Ayam Kampung	Itik	Jumlah
(1)	(2)	(3)	(4)
2004
2005
2006
2007
2008
2009			

Sumber: Dinas Pertanian Kabupaten Malinau

<http://malinaukab.bps.go.id/>