

Katalog: 1101002.1473
ISSN 3031-0482



Statistik Daerah

KOTA DUMAI

2022 / 2023

Volume 14, 2023

-
- Geografi & Iklim • Pemerintahan • Penduduk • Ketenagakerjaan • Pendidikan • Kesehatan
 - Perumahan • Pembangunan Manusia • Pertanian • Pertambangan & Energi
 - Industri Pengolahan • Hotel & Pariwisata • Transportasi • Harga-harga • Pengeluaran Penduduk
 - Pendapatan Regional • Perbandingan Regional



**BADAN PUSAT STATISTIK
KOTA DUMAI**

Statistik Daerah
KOTA DUMAI
2022 / 2023

Volume 14, 2023

- Geografi & Iklim • Pemerintahan • Penduduk • Ketenagakerjaan • Pendidikan • Kesehatan
- Perumahan • Pembangunan Manusia • Pertanian • Pertambangan & Energi
- Industri Pengolahan • Hotel & Pariwisata • Transportasi • Harga-harga • Pengeluaran Penduduk
- Pendapatan Regional • Perbandingan Regional



**BADAN PUSAT STATISTIK
KOTA DUMAI**

**STATISTIK DAERAH KOTA DUMAI
2022/2023**

Volume 14, 2023

ISSN : 3031-0482
Nomor Publikasi : 14730.2316
Katalog BPS : 1101002.1473

Ukuran Buku : 17,6 cm x 25 cm
Jumlah halaman : viii + 32 halaman

Naskah :
Badan Pusat Statistik Kota Dumai

Penyunting :
Badan Pusat Statistik Kota Dumai

Gambar Kulit :
Badan Pusat Statistik Kota Dumai
Ilustrasi diambil dari Freepik

Diterbitkan Oleh :
© Badan Pusat Statistik Kota Dumai

Dicetak Oleh :
CV MN Grafika

Dilarang mengumumkan, mendistribusikan, mengomunikasikan, dan/atau mengandakan sebagian atau seluruh isi buku ini untuk tujuan komersial tanpa izin tertulis dari Badan Pusat Statistik Kota Dumai.

TIM PENYUSUN

STATISTIK DAERAH KOTA DUMAI

2022/2023

Volume 14, 2023

Penanggungjawab Umum :

Drs. Morhan Tambunan, M.Si.

Penanggungjawab Teknis :

Memy Irwan, SST, M.S.E

Penyunting :

Memy Irwan, SST, M.S.E

Penulis :

Rahma Mutiara Sari, S.Tr.Stat.

Pengolah Data :

Rahma Mutiara Sari, S.Tr.Stat.

Gambar Kulit, Desain, dan Tata Letak :

Rahma Mutiara Sari, S.Tr.Stat.

Aghnan Yarits Anggara, S.Tr.Stat.



KATA PENGANTAR


Publikasi Statistik Daerah Kota Dumai 2022 / 2023 diterbitkan oleh Badan Pusat Statistik Kota Dumai berisi berbagai data dan informasi terpilih seputar Kota Dumai yang ditampilkan dalam bentuk uraian deskriptif secara sederhana untuk membantu pengguna data memahami perkembangan pembangunan serta potensi yang ada di Kota Dumai.

Publikasi Statistik Daerah Kota Dumai 2022 / 2023 diterbitkan untuk melengkapi publikasi-publikasi statistik yang sudah terbit secara rutin setiap tahun. Berbeda dengan publikasi-publikasi yang sudah ada, publikasi ini lebih menekankan pada uraian deskriptif sederhana.

Materi yang disajikan dalam Statistik Daerah Kota Dumai 2022 / 2023 memuat berbagai informasi/indikator terpilih yang terkait dengan pembangunan di berbagai sektor di Kota Dumai dan diharapkan dapat menjadi bahan rujukan/kajian dalam perencanaan dan evaluasi kegiatan pembangunan.

Kritik dan saran konstruktif berbagai pihak kami harapkan untuk penyempurnaan penerbitan mendatang. Semoga publikasi ini mampu memenuhi tuntutan kebutuhan data statistik, baik oleh instansi/dinas pemerintah, swasta, kalangan akademisi maupun masyarakat luas.

Dumai, November 2023
Kepala Badan Pusat Statistik Kota Dumai



Drs. Morhan Tambunan, M.Si.



ISSN 3031-0482

DAFTAR ISI
STATISTIK DAERAH KOTA DUMAI 2022/2023
Volume 14, 2023

	Halaman		Halaman
DATA DAN ANALISIS	1	10. Pertambangan dan Energi	13
1. Geografi dan Iklim	3	11. Industri Pengolahan	14
2. Pemerintahan	4	12. Hotel dan Pariwisata	15
3. Penduduk	6	13. Transportasi	16
4. Ketenagakerjaan	7	14. Harga-harga	17
5. Pendidikan	8	15. Pengeluaran Penduduk	18
6. Kesehatan	9	16. Pendapatan Regional	19
7. Perumahan	10	17. Perbandingan Regional	20
8. Pembangunan Manusia	11	LAMPIRAN TABEL	21
9. Pertanian	12		



DATA dan ANALISIS

GEOGRAFI dan IKLIM

1

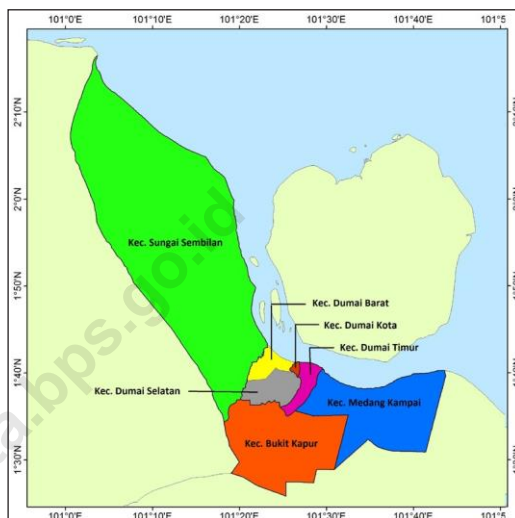
Luas wilayah Kota Dumai sebesar 2,30 persen dari total luas Provinsi Riau.

Kota Dumai berada di bagian pesisir utara Provinsi Riau dengan luas wilayah sebesar 2.066,72 km², mencapai 2,30 persen dari luas Provinsi Riau. Kota Dumai berada di wilayah dataran pada ketinggian 0 hingga 50 meter di atas permukaan laut. Letak astronomisnya berada antara 01°26'50" - 02°15'40" Lintang Utara dan 101°0'38" - 101°43'33" Bujur Timur.

Dilihat dari lokasi geografis wilayah, 36 kelurahan di Kota Dumai terletak di pesisir pantai di bagian utara dan dataran tinggi di bagian selatan. Di wilayah Kota Dumai, terdapat 53 sungai yang dapat dilayari oleh kapal pompong, sampan, dan perahu sampai jauh ke daerah hulu sungai. Sungai Buluuala, Sungai Senepis, dan Sungai Mesjid merupakan tiga sungai yang terpanjang.

Pada tahun 2022, rata-rata suhu udara tertinggi adalah 34,8 °C dan terjadi hujan sebanyak 178 hari. Curah hujan tertinggi tercatat pada bulan Agustus sebesar 422,8 mm³ dengan 21 hari hujan, sementara curah hujan terendah tercatat pada bulan Januari sebesar 61,4 mm³ dengan 8 hari hujan.

Peta Kota Dumai



Statistik Geografi dan Iklim Kota Dumai

Uraian	2022
Letak	01°26'50" - 02°15'40" LU 101°0'38" - 101°43'33" BT
Luas Wilayah	2.066,72 km ² - Sebelah Utara Berbatas Dengan Selat Rupat - Sebelah Timur Berbatas Dengan Kab. Bengkalis
Batas Wilayah	- Sebelah Selatan Berbatas Dengan Kab. Bengkalis - Sebelah Barat Berbatas Dengan Kab. Rokan Hilir
Jumlah Hari Hujan	178
Suhu Rata-rata Tertinggi	34,8 °C

Sumber: Kota Dumai Dalam Angka (BPS Kota Dumai, 2023, diolah)

***Tahukah Anda?

Kota Dumai adalah wilayah administrasi kota terluas se-Pulau Sumatera dengan luas 2.066,72 km².



PEMERINTAHAN

Jumlah kelurahan dan RT di Kota Dumai pada tahun 2022 bertambah menjadi 36 kelurahan dan 540 RT.

Jumlah Wilayah Administrasi di Kota Dumai Tahun 2020-2022

Wilayah Administrasi	Tahun		
	2020	2021	2022
Kecamatan	7	7	7
Kelurahan	33	36	36
RT	536	540	540

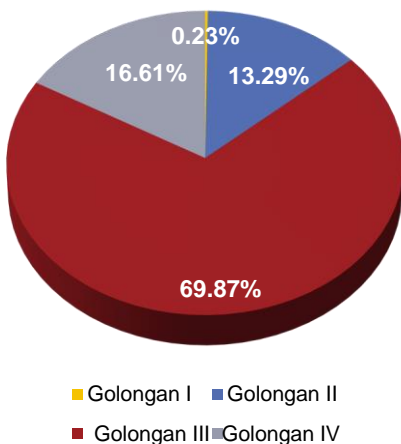
Sumber: Kota Dumai Dalam Angka (BPS Kota Dumai, 2020-2022)

Jumlah PNS Pemerintah Kota Dumai menurut Golongan Tahun 2020-2022

Golongan PNS	Tahun		
	2020	2021	2022
Golongan I	12	9	9
Golongan II	616	550	525
Golongan III	2.604	2.694	2.760
Golongan IV	714	693	656
Jumlah	3.946	3.946	3.950

Sumber: Kota Dumai Dalam Angka (BPS Kota Dumai, 2020-2022)

Persentase Jumlah PNS Pemerintah Kota Dumai menurut Golongan Tahun 2022



Pada saat pembentukan Pemerintahan Kota Dumai yang dikukuhkan dengan Undang-Undang No.16 Tahun 1999 tanggal 20 April 1999, wilayah administrasi pemerintahan Kota Dumai terdiri dari 3 wilayah kecamatan, 13 kelurahan, dan 9 desa. Dengan adanya pemekaran, jumlah wilayah hingga akhir tahun 2022 menjadi 7 kecamatan yang terdiri dari 36 kelurahan.

Kecamatan Bukit Kapur memiliki 7 kelurahan, Kecamatan Medang Kampai memiliki 4 kelurahan, Kecamatan Sungai Sembilan memiliki 6 kelurahan, Kecamatan Dumai Barat memiliki 4 kelurahan, Kecamatan Dumai Selatan memiliki 5 kelurahan, Kecamatan Dumai Timur memiliki 5 kelurahan, dan Kecamatan Dumai Kota memiliki 5 kelurahan.

Jumlah Pegawai Negeri Sipil (PNS) Pemerintah Kota Dumai pada tahun 2021 adalah sebanyak 3.946 orang, bertambah pada tahun 2022 menjadi 3.950 orang. Sebagaimana tahun 2021, struktur PNS tahun 2022 didominasi golongan III yang mencapai 69,87 persen. Adapun pada urutan terbanyak berikutnya adalah golongan IV, kemudian golongan II, dan terakhir adalah golongan I sebanyak 0,23 persen.

PEMERINTAHAN

DPRD Kota Dumai pada tahun 2022 beranggotakan 28 orang laki-laki dan 2 orang perempuan.

2

Jumlah anggota DPRD Kota Dumai tahun 2022 tidak berubah, yaitu sebanyak 30 orang, dan masih didominasi oleh anggota laki-laki sebanyak 28 orang. Pada dua tahun terakhir, dua orang perempuan yang menduduki kursi DPRD berasal dari Fraksi Partai Nasional Demokrat.

Realisasi Pendapatan Asli Daerah (PAD) Kota Dumai pada tahun 2022 mencapai 463,982 miliar rupiah, meningkat dari tahun sebelumnya. PAD ini sebagian besar berasal dari pajak daerah (48,78 persen) dan sumber PAD lainnya (44,05 persen). Selain dari PAD, Kota Dumai juga menerima Pendapatan Transfer Pemerintah Pusat dengan realisasi sebesar 738,21 miliar rupiah pada tahun 2022.

Jumlah Anggota DPRD Kota Dumai menurut Jenis Kelamin Tahun 2020-2022

Jenis Kelamin	Tahun		
	2020	2021	2022
Laki-laki	28	28	28
Perempuan	2	2	2
Jumlah	30	30	30

Sumber: Kota Dumai Dalam Angka (BPS Kota Dumai, 2021-2023)

Jumlah Anggota DPRD Kota Dumai menurut Komisi dan Jenis Kelamin Tahun 2022

Komisi	Jenis Kelamin	
	L	P
Komisi I (Hukum dan Pemerintahan)	9	1
Komisi II (Perekonomian dan Keuangan)	9	0
Komisi III (Pembangunan dan SDM)	10	1
Jumlah	28	2

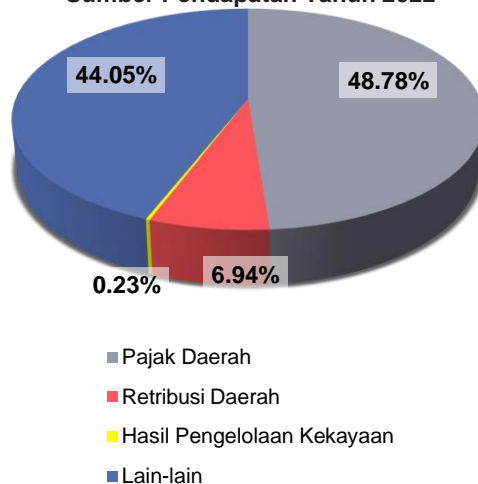
Catatan: L = laki-laki; P = perempuan

Sumber: Kota Dumai Dalam Angka (BPS Kota Dumai, 2023)

***Tahukah Anda?

Sekitar 17,24 persen dari realisasi belanja pemerintah Kota Dumai tahun 2022 digunakan untuk belanja modal berupa tanah; peralatan dan mesin; gedung dan bangunan; jalan, jaringan, dan irigasi; serta aset tetap lainnya.

Persentase Realisasi Pendapatan Asli Daerah (PAD) Kota Dumai menurut Sumber Pendapatan Tahun 2022



PENDUDUK

Jumlah penduduk Kota Dumai tahun 2022 adalah 331.832 jiwa; terendah kedua di antara kabupaten/kota se-Provinsi Riau.

Statistik Kependudukan Kota Dumai Tahun 2020-2022

Indikator	Tahun		
	2020	2021	2022
Jumlah Penduduk (jiwa)	316.782	323.452	331.832
Laki-laki	162.769	166.049	170.201
Perempuan	154.013	157.403	161.631
Pertumbuhan (%)	2,17	0,19	2,71
Sex Ratio	105,69	105,49	105,3
Kepadatan (jiwa/km ²)	183	187	161

Sumber: Kota Dumai Dalam Angka (BPS Kota Dumai, 2021-2023)

Berdasarkan Hasil Proyeksi Interim, penduduk Kota Dumai pada pertengahan tahun 2022 berjumlah 331.832 jiwa dengan pertumbuhan penduduk sebesar positif 2,71 persen. Artinya, jumlah penduduk Kota Dumai meningkat dibandingkan tahun 2021.

***Catatan

Penduduk Kota Dumai adalah semua orang yang **telah menetap** di wilayah Kota Dumai selama 1 tahun atau lebih atau **berencana menetap** di Kota Dumai selama minimal 1 tahun.

Peta Kepadatan Penduduk Menurut Kecamatan di Kota Dumai Tahun 2022



Pada tahun 2022, jumlah penduduk laki-laki lebih banyak daripada perempuan. Rasio jenis kelamin sebesar 105,3 menunjukkan bahwa terdapat sekitar 105 s.d. 106 laki-laki di antara 100 perempuan.

Jumlah penduduk di setiap luas wilayah tertentu mencerminkan kepadatan penduduk. Posisi kecamatan paling padat penduduk masih diduduki Kecamatan Dumai Kota, yaitu mencapai 7.695 jiwa per km². Sedangkan, kecamatan paling jarang penduduk masih diduduki oleh Kecamatan Sungai Sembilan yaitu hanya sebanyak 32 jiwa per km².

KETENAGAKERJAAN

Pada tahun 2022, TPAK dan TPT Kota Dumai adalah sebesar 65,45% dan 5,38%.

4

Salah satu indikator yang dapat digunakan untuk mengamati masalah ketenagakerjaan adalah angka Tingkat Partisipasi Angkatan Kerja (TPAK) dan Tingkat Pengangguran Terbuka (TPT).

TPAK adalah persentase jumlah angkatan kerja terhadap jumlah penduduk usia kerja (15 tahun ke atas). TPAK mengindikasikan besarnya penduduk usia kerja yang aktif secara ekonomi di suatu wilayah. Dari sekitar 226 ribu penduduk usia kerja Kota Dumai pada tahun 2022, tercatat sekitar 65,45 persen termasuk dalam angkatan kerja. Angka ini meningkat daripada tahun sebelumnya, sehingga dapat dimaknai sebagai penurunan proporsi penduduk bukan angkatan kerja (sekolah, mengurus rumah tangga, atau lainnya).

Sementara itu, TPT adalah angka perbandingan jumlah pengangguran dengan jumlah angkatan kerja. TPT menggambarkan seberapa banyak angkatan kerja yang tidak terserap di dunia kerja. Pada tahun 2022, TPT Kota Dumai menurun dibandingkan tahun 2021, yaitu dari 6,29 persen menjadi 5,38 persen, yang menunjukkan semakin tingginya proporsi angkatan kerja yang terserap dunia kerja.

Statistik Ketenagakerjaan Kota Dumai Tahun 2021-2022

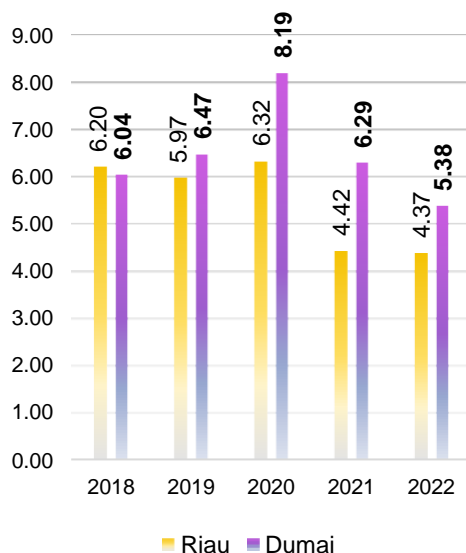
Indikator	Tahun	
	2021	2022
Jumlah penduduk 15+ tahun (jiwa)	222.553	226.891
Angkatan kerja	144.465	148.506
Bekerja	135.381	140.509
Pengangguran	9.084	7.997
Bukan angkatan kerja	78.088	78.385
TPAK (%)	64,91	65,45
TPT (%)	6,29	5,38

Sumber: Keadaan Angkatan Kerja Provinsi Riau Agustus (BPS Provinsi Riau, 2021-2022)

***Tahukah Anda?

TPT Kota Dumai 4 tahun terakhir lebih tinggi dari TPT Provinsi Riau.

Tingkat Pengangguran Terbuka (TPT) Kota Dumai dan Provinsi Riau Tahun 2018-2022



Rasio murid persekolah pada tahun 2022 menurun pada jenjang SD, SMA, SMA, dan SMK

Rata-rata Lama Sekolah (tahun) Kota Dumai Tahun 2020-2022

Indikator	Tahun		
	2020	2021	2022
Rata-rata Lama Sekolah (tahun)	10,07	10,14	10,15

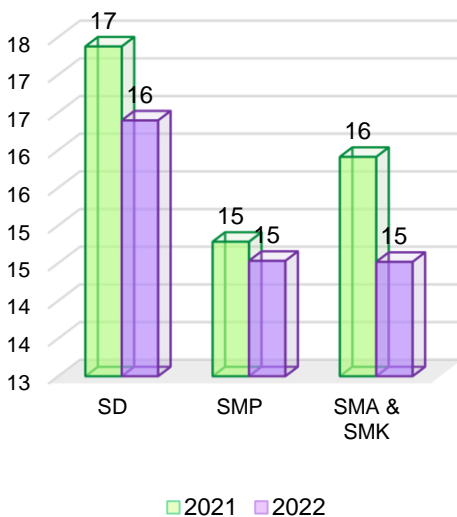
Sumber: BPS Kota Dumai

Jumlah Sekolah dan Jumlah Murid di Kota Dumai Tahun 2022

Tingkat Pendidikan	Jumlah Sekolah	Jumlah Murid
SD	108	38.054
SMP	39	13.355
SMA & SMK	32	14.199
Jumlah	179	65.608

Sumber: Kota Dumai Dalam Angka (BPS Kota Dumai, 2023, diolah)

Rasio Murid-Guru Kota Dumai Tahun 2021-2022



Selama periode tahun 2020-2022, Rata-rata Lama Sekolah (RLS) penduduk Kota Dumai menunjukkan peningkatan. RLS yang bernilai di atas 9 tahun mengindikasikan bahwa program wajib belajar 9 tahun yang dicanangkan pemerintah secara umum telah tercapai. Bahkan, RLS Kota Dumai bernilai di atas 10 tahun pada tiga tahun terakhir.

Statistik pendidikan Kota Dumai tahun 2022 menunjukkan bahwa pada tingkat SD, rasio murid persekolah sebesar 352, sementara rasio murid persekolah untuk tingkat SMP sebesar 342. Adapun rasio murid persekolah pada tingkat SMA & SMK sebesar 444, menurun dari tahun sebelumnya. Hal ini diharapkan akan meningkatkan kualitas pendidikan SMA & SMK karena semakin sedikitnya jumlah murid per sekolah pada jenjang SMA & SMK.

Kualitas pendidikan juga dipengaruhi oleh jumlah tenaga pengajar atau guru. Pada tahun 2022, rata-rata setiap guru SD mengajar 16 murid, setiap guru SMP mengajar 15 murid, dan setiap guru SMA & SMK mengajar 15 murid.

***Tahukah Anda?

Jumlah murid SMK di Kota Dumai lebih banyak dari jumlah murid SMA.

KESEHATAN

6

Pada tahun 2022, jumlah dokter, bidan, dan perawat di Kota Dumai meningkat signifikan dari tahun sebelumnya.

Jenis fasilitas kesehatan yang terdapat di Kota Dumai antara lain rumah sakit, puskesmas (di seluruh kecamatan), klinik/balai kesehatan (di seluruh kecamatan), dan posyandu (di seluruh kecamatan). Posyandu merupakan faskes dengan jumlah terbanyak di Kota Dumai, mencapai 198 unit pada tahun 2022.

Ketersediaan tenaga kesehatan merupakan salah satu hal fundamental untuk kualitas kesehatan masyarakat di suatu wilayah, seiring dengan pertumbuhan jumlah penduduk dan faktor eksternal yang dapat mempengaruhi kesehatan. Pada tahun 2022, jumlah dokter, bidan, dan perawat di Kota Dumai meningkat signifikan jika dibandingkan dengan tahun 2021.

Kecamatan Dumai Timur merupakan lokasi sebagian besar fasilitas kesehatan di Kota Dumai berada. Faskes di kecamatan tersebut didukung 79 orang dokter, 190 bidan, dan 310 orang perawat.

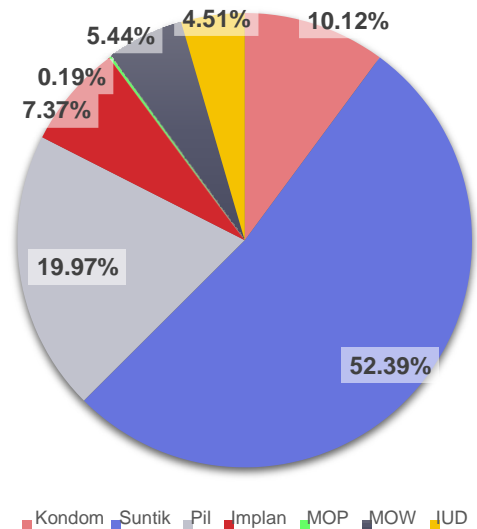
Pada tahun 2022, sebagian akseptor aktif KB menggunakan suntik sebagai alat kontrasepsi. Adapun sebagian akseptor aktif KB lainnya cenderung memilih pil dan implan.

Statistik Kesehatan Kota Dumai Tahun 2020-2022

Indikator	Tahun		
	2020	2021	2022
Jumlah fasilitas kesehatan (unit)			
Rumah sakit	3	3	4
Puskesmas	10	10	10
Klinik/balai kesehatan	48	50	45
Posyandu	197	197	198
Jumlah tenaga kesehatan (orang)			
Dokter	138	353	354
Bidan	536	415	651
Perawat	565	532	642
Umur Harapan Hidup (tahun)	70,93	70,98	71,25

Sumber: Kota Dumai Dalam Angka (BPS Kota Dumai, 2020-2022)

Persentase Akseptor KB Aktif menurut Alat Kontrasepsi di Kota Dumai Tahun 2022



PERUMAHAN

Sebagian besar rumah tangga sudah menggunakan air minum yang bersumber dari air kemasan bermerk/isi ulang.

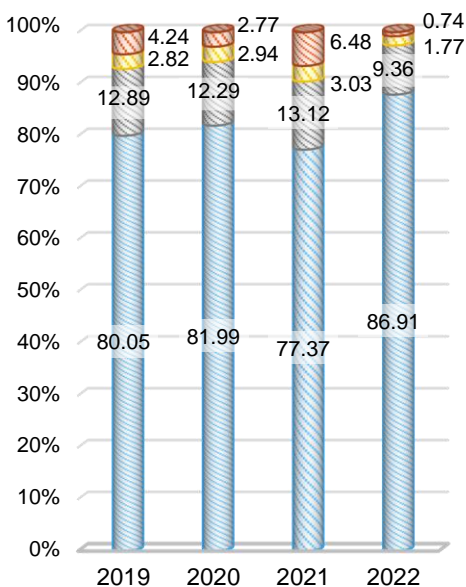
Statistik Perumahan Kota Dumai Tahun 2020-2022

Indikator	Tahun		
	2020	2021	2022
Persentase rumah tangga dengan luas lantai < 50 m ² (%)	29,06	26,4	26,44
Persentase rumah tangga menurut bahan bangunan utama atap rumah terluas			
- seng	93,65	95,66	92,76
- genteng	0,67	1,89	4,89
- lainnya	5,68	2,45	2,35
Jumlah	100,00	100,00	100,00

Sumber: Statistik Kesejahteraan Rakyat Provinsi Riau (BPS Provinsi Riau, 2020-2022)

Persentase Rumah Tangga menurut Penggunaan Air Minum di Kota Dumai Tahun 2019-2022

- Air hujan/lainnya
- Sumur terlindung
- Sumur bor/pompa/leding
- Air merk/isi ulang



Persentase rumah tangga yang memiliki luas lantai kurang dari 50 m² pada tahun 2022 meningkat dibandingkan tahun sebelumnya, yaitu menjadi 26,44 persen. Dari sisi atap rumah, sebagian besar rumah tangga sudah menggunakan bahan seng atau genteng. Hal ini mengindikasikan bahwa sebagian besar masyarakat Kota Dumai sudah mampu memenuhi kebutuhan primer tempat tinggal.

Persentase penggunaan air merk/isi ulang sebagai sumber utama air minum pada tahun 2022 meningkat menjadi 86,91 persen, tertinggi dalam empat tahun terakhir. Peningkatan proporsi rumah tangga yang menggunakan air merk/isi ulang menunjukkan akses masyarakat terhadap air minum bersih lebih mudah dibandingkan tahun 2021. Pada tahun tersebut, sebagian kecil masyarakat juga menggunakan air minum bersumber dari sumur tak terlindung, mata air, air permukaan, atau air hujan.

***Tahukah Anda?

Pada tahun 2022, sebanyak 49,92 persen rumah tangga di Kota Dumai menempati tempat tinggal dengan luas lantai berkisar 50 s.d. 99 meter persegi.

PEMBANGUNAN MANUSIA

8

Dari 4 indikator penyusun IPM, hanya indikator Rata-rata Lama Sekolah yang melebihi target Pemko Dumai tahun 2022.

Indeks Pembangunan Manusia (IPM) merupakan ukuran pencapaian suatu daerah terhadap dimensi: umur panjang & hidup sehat, pengetahuan, dan standar hidup layak. Sejak tahun 2014, penghitungan IPM menerapkan metodologi baru mengikuti UNDP.

Umur harapan hidup didefinisikan sebagai rata-rata perkiraan banyak tahun yang dapat ditempuh seseorang sejak lahir. Harapan lama sekolah digunakan untuk dapat mengetahui kondisi pembangunan sistem pendidikan di berbagai jenjang. Rata-rata lama sekolah didefinisikan sebagai banyaknya tahun yang digunakan oleh penduduk usia 25 tahun ke atas dalam menjalani pendidikan formal. Pengeluaran perkapita disesuaikan ditentukan dari nilai pengeluaran perkapita dan paritas daya beli. Meski keempat indikator IPM tersebut di Kota Dumai meningkat di tahun 2022, hanya indikator RLS yang melebihi target Pemerintah Kota Dumai sebesar 9,77.

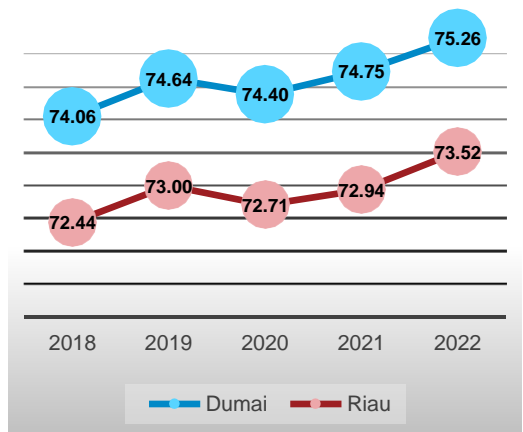
Pada tahun 2022, IPM Kota Dumai senilai 75,26, sehingga terkategori tinggi. Angka ini meningkat dari tahun sebelumnya, searah dengan IPM Provinsi Riau yang juga mengalami peningkatan pada tahun 2022.

Indikator Indeks Pembangunan Manusia (IPM) Kota Dumai Tahun 2020-2022

Indikator	Tahun		
	2020	2021	2022
Umur harapan hidup (tahun)	70,93	70,98	71,25
Harapan lama sekolah (tahun)	13,12	13,31	13,32
Rata-rata lama sekolah (tahun)	10,07	10,14	10,15
Pengeluaran perkapita pertahun (ribu rupiah)	11.751	11.818	12.249

Sumber: Badan Pusat Statistik Kota Dumai

Indeks Pembangunan Manusia (IPM) Kota Dumai dan Provinsi Riau Tahun 2018-2022



***Catatan

Kategori IPM sesuai UNDP:

1. Rendah : $IPM < 60$
2. Sedang : $60 \leq IPM < 70$
3. Tinggi : $70 \leq IPM < 80$
4. Sangat tinggi : $IPM \geq 80$

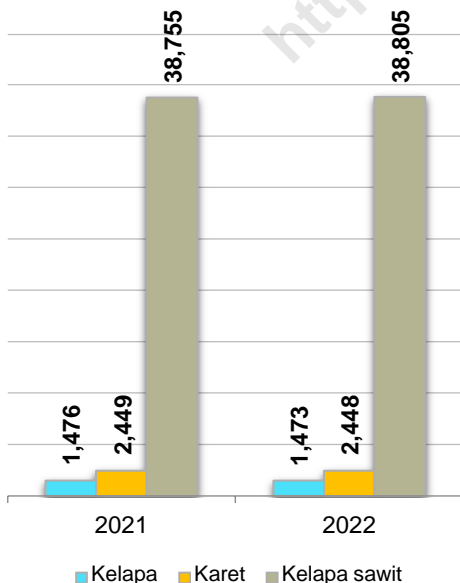
Sungai Sembilan dan Bukit Kapur merupakan kecamatan dengan areal kelapa sawit terluas di Kota Dumai.

Statistik Tanaman Sayuran Kota Dumai Tahun 2021-2022

Jenis Tanaman	Luas Panen (Ha)		Produksi (kuintal)	
	2021	2022	2021	2022
Bawang merah	6	1	617	110
Cabai	81	73	4.786	3.664
Petsai	93	95	2.235	1.711
Kacang panjang	34	28	2.891	1.959
Kangkung	119	116	2.972	2.064
Bayam	109	105	2.475	2.034
Cabai rawit	10	17	935	1.176
Timun	14	21	1.185	1.024
Terung	9	7	558	183

Sumber: Kota Dumai Dalam Angka (BPS Kota Dumai, 2023)

Luas Areal Tanaman Perkebunan (Ha) di Kota Dumai menurut Jenis Tanaman Tahun 2021-2022



Tanaman sayuran di Kota Dumai antara lain cabai, petsai, kacang panjang, kangkung, bayam, dan lainnya. Dari sisi produksi, dapat disimpulkan bahwa masyarakat Kota Dumai banyak membudidayakan cabai dan kangkung. Semua produksi tanaman sayuran mengalami penurunan signifikan pada tahun 2022, kecuali produksi cabai rawit yang meningkat dari 935 kuintal menjadi 1176 kuintal.

Hasil perkebunan kelapa sawit dan karet merupakan komoditas yang diunggulkan. Pada tahun 2022, luas lahan perkebunan kelapa sawit meningkat, dari 38.755 hektar pada tahun 2021 menjadi 38.805 hektar pada tahun 2022, sementara luas lahan karet dan kelapa mengalami penurunan yang tidak signifikan.

***Tahukah Anda?

Dari 7 kecamatan yang ada di Kota Dumai, Kecamatan Sungai Sembilan merupakan kecamatan yang memiliki luas perkebunan kelapa sawit terbesar mencapai 21.245 Ha.

PERTAMBANGAN dan ENERGI

10

63,31 persen listrik pada tahun 2022 didistribusikan untuk aktivitas industri sebanyak 51 pelanggan.

Kategori pertambangan bukan merupakan sektor unggulan di Kota Dumai. Hal ini dikarenakan di Kota Dumai tidak terdapat usaha pertambangan. Sementara itu, usaha penggalian yang ada di Kota Dumai berupa usaha penggalian pasir yang belum memiliki izin usaha yang jelas.

Sebagai sumber penerangan dan energi lain, dari sektor rumah tangga hingga industri, listrik memegang peranan yang sangat vital. Jumlah listrik yang didistribusikan pada tahun 2022 sebesar 856 juta KWH dengan jumlah pelanggan sebanyak 107.389 pelanggan, di mana kedua angka ini meningkat dari tahun sebelumnya. Dari jumlah pelanggan tersebut, rumah tangga merupakan pelanggan terbanyak yaitu sebanyak 91.419 pelanggan, diikuti oleh bisnis, sosial, publik, kantor pemerintahan, dan yang terakhir adalah industri sebanyak 51 pelanggan.

Meski hanya 51 pelanggan, listrik yang didistribusikan ke industri mencapai 63,31 persen atau sebesar 542 juta kWh pada tahun 2022. Persentase untuk rumah tangga berada pada posisi berikutnya, yaitu sebesar 19,97 persen atau sebesar 171 juta kWh.

Statistik Energi Kota Dumai Tahun 2021-2022

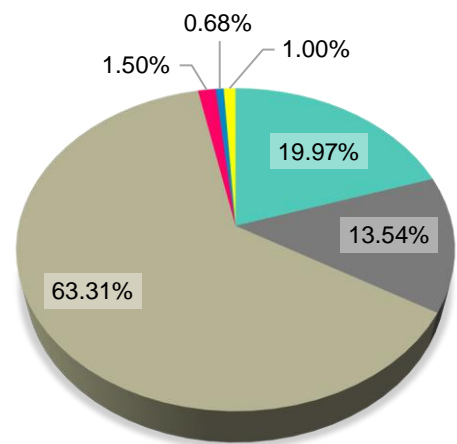
Indikator	Tahun	
	2021	2022
Jumlah distribusi listrik (kWh)	702.453.759	856.993.389
Jumlah pelanggan	102.126	107.389

Sumber: Kota Dumai Dalam Angka (BPS Kota Dumai, 2023)

***Tahukah Anda?

Pada tahun 2022, PDRB kategori Pengadaan Listrik dan Gas tumbuh lebih dari 25 persen, tetapi kontribusinya terhadap perekonomian Dumai masih di bawah 1 persen.

Persentase Distribusi Listrik menurut Jenis Pelanggan di Kota Dumai Tahun 2022



- Rumah tangga
- Bisnis
- Industri
- Sosial
- Publik
- Pemerintahan

INDUSTRI PENGOLAHAN

Industri Pengolahan merupakan lapangan usaha yang mendominasi aktivitas ekonomi di Kota Dumai.

PDRB ADHB dan Pertumbuhan PDRB ADHK Kota Dumai Kategori Industri Pengolahan Tahun 2018-2022

Tahun	Nilai (miliar Rp)	Pertumbuhan (%)
2018	18.660,48	7,51
2019	20.867,98	7,18
2020	21.785,57	3,01
2021*	24.346,07	6,56
2022**	27.843,51	7,72

Catatan:

*) Angka Sementara

**) Angka Sangat Sementara

Sumber: Kota Dumai Dalam Angka (BPS Kota Dumai, 2023)

Persentase Kontribusi Kategori Industri Pengolahan terhadap PDRB Kota Dumai Tahun 2018-2022



***Tahukah Anda?

Setelah Industri Pengolahan, lapangan usaha dengan kontribusi terbesar berikutnya adalah Perdagangan dan Konstruksi.

Kategori Industri Pengolahan merupakan kategori dengan nilai terbesar dalam pembentukan PDRB Kota Dumai, sehingga menjadi salah satu kategori unggulan untuk Kota Dumai. Pada tahun 2022, nilai PDRB Atas Dasar Harga Berlaku (ADHB) kategori industri pengolahan kembali meningkat menjadi 27.843,51 milyar rupiah.

Dari sisi pertumbuhan, kategori industri pengolahan berfluktuasi dengan tren meningkat atau pertumbuhannya relatif mengalami percepatan. Pertumbuhan tertinggi terjadi pada tahun 2022 yang mencapai 7,72 persen, sementara yang terendah terjadi pada tahun 2020 sebesar 3,01 persen. Seiring dengan pemulihan ekonomi, kategori industri pengolahan kembali tumbuh signifikan 6,56 persen pada tahun 2021.

Kontribusi kategori industri pengolahan terhadap pembentukan PDRB atas dasar harga berlaku di atas 50 persen dan terus meningkat. Pada tahun 2022, kontribusinya bahkan menembus angka 61 persen terhadap perekonomian Kota Dumai. Beberapa industri pengolahan yang ada di Kota Dumai antara lain pengolahan minyak kelapa sawit serta pengilangan minyak bumi dan gas.

HOTEL dan PARIWISATA

Sejak April 2020 hingga April 2022, tidak ada WNA yang datang ke Indonesia melalui Kantor Imigrasi Kota Dumai.

12

Pada tahun 2022, jumlah akomodasi di Kota Dumai tidak mengalami peningkatan yaitu tetap sebanyak 40 unit yang sebagian besar bukan hotel berbintang. Seiring dengan hal tersebut, jumlah kamar yang tersedia juga meningkat menjadi 1.507 kamar yang terdiri dari 747 kamar hotel berbintang dan 760 kamar hotel non-bintang/melati. Meski jumlah kamar bertambah, jumlah tempat tidur yang tersedia pada hotel berbintang justru berkurang.

***Tahukah Anda?

Peran lapangan usaha Penyediaan Akomodasi dan Makan Minum terhadap PDRB Kota Dumai masih di bawah 1 persen.

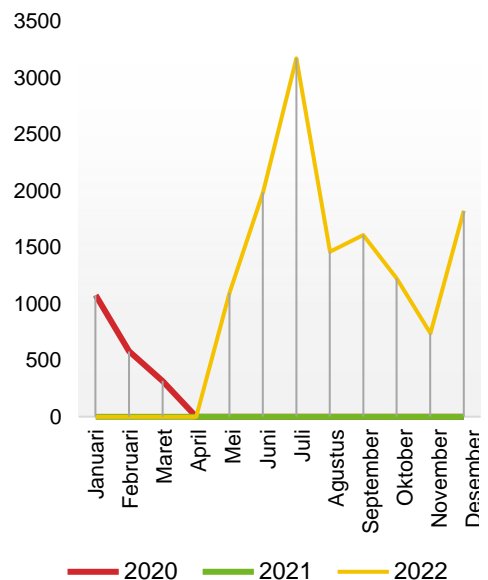
Kunjungan warga negara asing yang datang melalui Kantor Imigrasi Kota Dumai meningkat dalam dua tahun terakhir, dari 1.971 pengunjung pada tahun 2020, menjadi tidak ada pengunjung pada tahun 2021, dan pada tahun 2022 kunjungan warga negara asing meningkat menjadi 13.103 pengunjung. Sejak bulan April 2020 hingga April 2022, tidak ada kunjungan warga negara asing yang tercatat.

Statistik Hotel dan Pariwisata Kota Dumai Tahun 2020-2022

Indikator	Tahun		
	2020	2021	2022
Jumlah akomodasi			
Hotel berbintang	9	9	9
Akomodasi lainnya	28	31	31
Total	37	40	40
Jumlah kamar			
Hotel berbintang	748	747	747
Hotel non-bintang	723	732	760
Total	1.471	1.479	1.507
Jumlah tempat tidur			
Hotel berbintang	1.134	1.108	1.042
Hotel non-bintang	1.078	1.079	1.128
Total	2.212	2.187	2.170

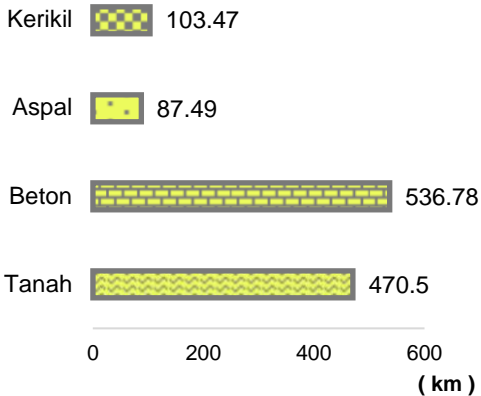
Sumber: Kota Dumai Dalam Angka (BPS Kota Dumai, 2021-2023)

Banyaknya Kedatangan WNA melalui Kantor Imigrasi Dumai Setiap Bulannya Tahun 2020-2022



Jumlah perjalanan udara pertahun di Kota Dumai selalu menurun dari tahun 2018 hingga 2022.

Panjang Jalan (km) menurut Jenis Permukaan Jalan di Kota Dumai Tahun 2022



Jumlah Pesawat dan Penumpang yang Datang dan Berangkat Melalui Bandara Pinang Kampai Tahun 2019-2022

Tahun	Pesawat		Penumpang	
	Datang	Berangkat	Datang	Berangkat
2019	1.173	1.173	54.748	53.547
2020	571	569	14.957	14.082
2021	201	201	473	452
2022	88	88	230	237

Sumber: Kota Dumai Dalam Angka (BPS Kota Dumai, 2020-2023)

Kelancaran perhubungan darat sangat tergantung pada kondisi sarana prasarana perhubungan darat, seperti jalan dan jembatan. Pada tahun 2022, panjang jalan di Kota Dumai tidak mengalami perubahan, yaitu 1.198 km, di mana jalan beton masih merupakan jalan dengan total terpanjang di Kota Dumai. Meski secara panjang jalan keseluruhan tidak mengalami perubahan, terdapat perubahan pada panjang setiap jenis permukaan jalan. Pada tahun 2022, panjang jalan beton menurun, sementara panjang jalan lainnya (tanah, aspal, dan kerikil) bertambah.

Dari sisi angkutan udara, Kota Dumai memiliki satu bandara, yaitu Bandara Pinang Kampai. Pada tahun 2021, jumlah kedatangan dan keberangkatan kembali mengalami penurunan signifikan, baik dari sisi jumlah penerbangan pesawat maupun jumlah penumpangnya. Penerbangan yang terjadi (kedatangan-keberangkatan) hanya sebanyak 176 kali dengan 467 penumpang. Jika dirasioikan, maka diperoleh rata-rata bahwa setiap penerbangan mengangkut 2-3 penumpang saja.

***Tahukah Anda?

Sekitar 71,69 persen kendaraan bermotor yang terdaftar di Kepolisian Resor Kota Dumai merupakan sepeda motor, sisanya terdiri dari mobil penumpang, truk, dan bus.

HARGA-HARGA

Inflasi bulanan tertinggi pada tahun 2022 terjadi pada bulan September.

14

Inflasi merupakan indikator yang menunjukkan kenaikan harga barang dan jasa secara umum yang terjadi di suatu wilayah dan dihitung berdasarkan perubahan Indeks Harga Konsumen (IHK) bulan bersangkutan terhadap periode sebelumnya.

Inflasi tahun kalender selama 2022 sebesar 6,46 persen, dan kelompok pengeluaran Transportasi mengalami inflasi tertinggi sebesar 12,16 persen, diikuti kelompok pengeluaran Penyedia Makanan dan Minuman/Restoran sebesar 8,18 persen. Dari kesebelas kelompok pengeluaran, pengeluaran Informasi Komunikasi dan Jasa Keuangan mengalami deflasi secara tahun kalender.

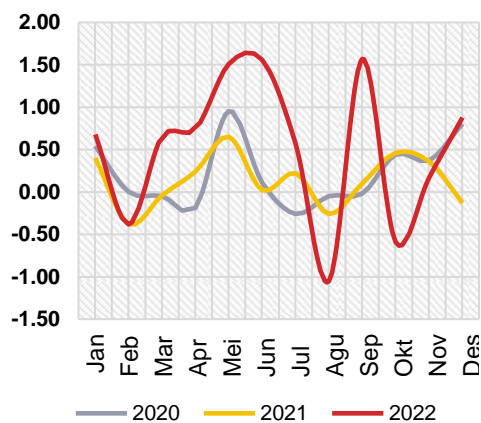
Di Kota Dumai, inflasi bulanan tertinggi pada tahun 2022 terjadi di bulan September. Tingginya inflasi pada bulan September 2022 disebabkan oleh peningkatan indeks harga di 9 (sembilan) kelompok pengeluaran yaitu Makanan Minuman dan Tembakau, Pakaian dan Alas Kaki, Perumahan Air Listrik Gas dan Bahan Bakar Rumah Tangga, Perlengkapan Peralatan, Kesehatan, Transportasi, Rekreasi Olahraga dan Budaya, Penyedia Makanan dan Minuman/Restoran, beserta Perawatan Pribadi dan Jasa Lainnya.

Inflasi Kalender Kota Dumai menurut Kelompok Pengeluaran Periode Desember 2022

Kelompok Pengeluaran	Inflasi Kalender
Umum	6,46
Makanan Minuman dan Tembakau	7,84
Pakaian dan Alas Kaki	4,48
Perumahan Air Listrik Gas dan Bahan Bakar Rumah Tangga	2,38
Perlengkapan Peralatan dan Pemeliharaan Rutin Rumah Tangga	6,02
Kesehatan	8,05
Transportasi	12,16
Informasi Komunikasi dan Jasa Keuangan	-0,05
Rekreasi Olahraga dan Budaya	7,76
Pendidikan	1,76
Penyedia Makanan dan Minuman/Restoran	8,18
Perawatan Pribadi dan Jasa Lainnya	4,84

Sumber: Berita Resmi Statistik Inflasi Kota Dumai Desember 2022

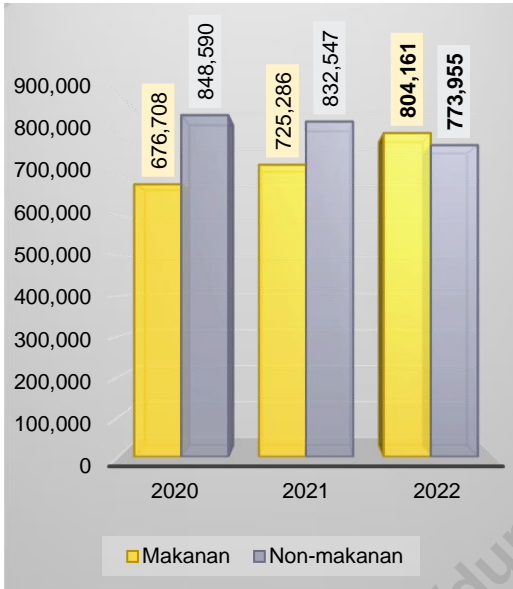
Inflasi Bulanan Kota Dumai Tahun 2020-2022



PENGELUARAN PENDUDUK

Pangsa pengeluaran pangan pada tahun 2022 sudah meningkat menjadi lebih dari 50 persen.

Pengeluaran Perkapita Sebulan (Rp) di Kota Dumai Tahun 2020-2022



Distribusi Pengeluaran Perkapita Sebulan (%) di Kota Dumai menurut Jenis Pengeluaran Tahun 2020-2022

Jenis Pengeluaran	Tahun		
	2020	2021	2022
Makanan	44,37	46,56	50,96
Non-makanan	55,63	53,44	49,04
Total	100,00	100,00	100,00

Sumber: Statistik Kesejahteraan Rakyat Provinsi Riau (BPS Provinsi Riau, 2020-2022)

***Tahukah Anda?

Makanan dan minuman jadi adalah kelompok komoditas makanan dengan kontribusi terbesar terhadap pengeluaran konsumsi penduduk Kota Dumai tahun 2022.

Tingkat kesejahteraan masyarakat dapat digambarkan oleh besarnya jumlah pendapatan yang diterimanya. Oleh karena pola pengeluaran rumah tangga berkaitan erat dengan tingkat pendapatan, maka pendapatan rumah tangga dapat diperkirakan dari pengeluaran rumah tangga.

Pada tahun 2022, pengeluaran perkapita Kota Dumai untuk kebutuhan makanan lebih tinggi dibandingkan kebutuhan non-makanan. Pengeluaran untuk makanan pada tahun 2022 adalah sebesar Rp804.161,00 (50,96 persen), sedangkan untuk non-makanan adalah sebesar Rp773.955,00 (49,04 persen).

Persentase pengeluaran makanan menunjukkan pangsa pengeluaran pangan yang menggambarkan proporsi pengeluaran yang digunakan untuk memenuhi kebutuhan makanan yang akan mencerminkan kesejahteraan. Pada tahun 2022, pangsa pengeluaran pangan Kota Dumai sudah melebihi 50 persen berbeda dengan tiga tahun sebelumnya yang selalu di bawah 50 persen. Hal ini menunjukkan bahwa kesejahteraan masyarakat sudah cukup baik karena masyarakat mampu memenuhi kebutuhan pangan.

PENDAPATAN REGIONAL

Pada tahun 2022, pertumbuhan ekonomi Kota Dumai dengan migas lebih tinggi daripada pertumbuhan ekonomi tanpa migas.

16

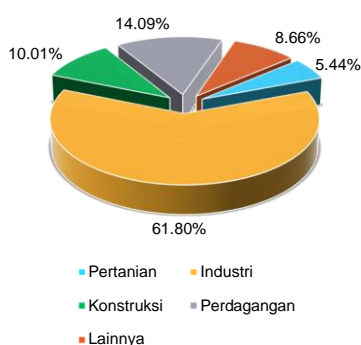
Struktur ekonomi suatu daerah sangat ditentukan oleh besarnya peranan setiap sektor ekonomi dalam memproduksi barang dan jasa. PDRB sebagai suatu ukuran produktivitas mencerminkan seluruh nilai barang dan jasa yang dihasilkan oleh suatu wilayah.

Secara umum, ada 4 lapangan usaha yang dominan dalam pembentukan PDRB Kota Dumai tahun 2022 yaitu Industri Pengolahan; Perdagangan Besar dan Eceran, Reparasi Mobil dan Motor; Konstruksi; serta Pertanian, Kehutanan, dan Perikanan. Adapun kategori lainnya

masing-masing memberikan kontribusi dibawah 5 persen.

Pada tahun 2022, perekonomian Dumai tumbuh sebesar 6,36 persen. Jika tanpa migas, maka pertumbuhan yang terjadi lebih rendah, yaitu 3,99 persen, menunjukkan bahwa perekonomian Dumai bergantung pada migas. Pertumbuhan ekonomi menyebabkan PDRB ADHB perkapita pada tahun 2022 meningkat menjadi 135.78 juta rupiah. Ekspansi ekonomi pada tahun 2022 merupakan bentuk pemulihan ekonomi setelah terjadi kontraksi ekonomi pada tahun sebelumnya.

Struktur PDRB Kota Dumai menurut Lapangan Usaha Tahun 2022



***Tahukah Anda?

Lapangan usaha jasa perusahaan (M,N) memberikan kontribusi terkecil dalam perekonomian Kota Dumai.

Statistik PDRB Kota Dumai Tahun 2020-2022

Indikator	Tahun		
	2020	2021*	2022**
Tanpa migas			
PDRB ADHK (miliar Rp)	16.600,31	17.776,58	18.423,92
PDRB ADHB (miliar Rp)	24.472,26	27.434,55	30.185,64
PDRB/kapita ADHK (juta Rp)	52,67	54,77	55,52
PDRB/kapita ADHB (juta Rp)	77,61	84,37	90,97
Pertumbuhan ekonomi (%)	-1,53	6,72	3,99
Dengan migas			
PDRB ADHK (miliar Rp)	24.597,99	26.068,58	27.725,87
PDRB ADHB (miliar Rp)	36.326,79	39.999,41	45.056,37
PDRB/kapita ADHK (juta Rp)	78,05	80,59	83,55
PDRB/kapita ADHB (juta Rp)	115,22	123,5	135,78
Pertumbuhan ekonomi (%)	-1,04	5,98	6,36

Keterangan:

*) Angka sementara

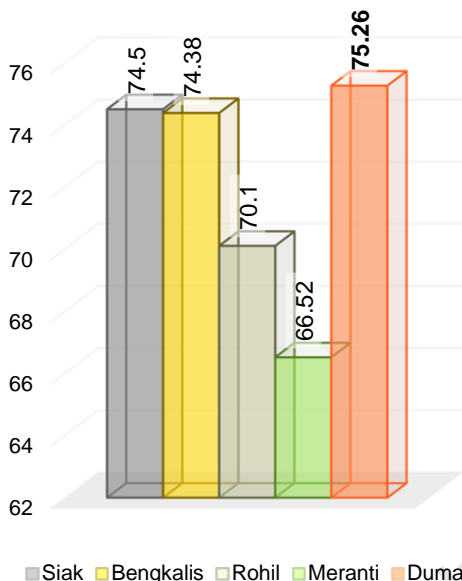
***) Angka sangat sementara

Sumber: PDRB Kabupaten/Kota di Provinsi Riau Menurut Lapangan Usaha 2018-2022 (BPS Provinsi Riau, 2022)

PERBANDINGAN REGIONAL

IPM Kota Dumai merupakan yang tertinggi kedua di antara kabupaten/kota se-Provinsi Riau.

IPM Kabupaten/Kota Pemekaran Kabupaten Bengkalis Tahun 2022



Salah satu indikator kemajuan pembangunan suatu daerah adalah Indeks Pembangunan Manusia (IPM). IPM dari kabupaten/kota pemekaran Kabupaten Bengkalis cukup bervariasi. Tahun 2021, Dumai memiliki IPM yang tertinggi yaitu 75,26 (urutan 2 se-Provinsi Riau), diikuti Siak 74,5 (urutan 3), Bengkalis 74,38 (urutan 4), Rokan Hilir 70,1 (urutan 10), dan Kep. Meranti 66,52 (urutan 12). Dumai, Siak, Bengkalis, dan Rokan Hilir tergolong ke dalam kategori IPM tinggi, sedangkan Kepulauan Meranti termasuk kategori IPM sedang, yang berarti pembangunan daerah, terutama di bidang pendidikan, kesehatan, dan ekonomi, masih harus dipacu agar kualitas masyarakat semakin meningkat. Dari kelima kabupaten/kota tersebut, seluruhnya yang mengalami peningkatan IPM pada tahun 2022.

Pertumbuhan Ekonomi (%) Kabupaten/Kota Pemekaran Kabupaten Bengkalis dan Provinsi Riau Tahun 2020-2022

Regional	Tahun		
	2020	2021*	2022**
Siak	-0,10	2,13	3,78
Bengkalis	-3,30	0,51	2,22
Rokan Hilir	-0,96	1,67	2,64
Kep. Meranti	0,43	2,56	3,17
Dumai	-1,04	5,98	6,36
Provinsi Riau	-1,13	3,36	4,55

Keterangan:

*) Angka sementara

**) Angka sangat sementara

Sumber: PDRB Kabupaten/Kota di Provinsi Riau menurut Lapangan Usaha 2018-2022 (BPS Provinsi Riau, 2023)

Perekonomian wilayah pemekaran Kabupaten Bengkalis pada tahun 2022 tumbuh positif. Dumai menjadi wilayah dengan pertumbuhan ekonomi tertinggi pada tahun 2022, yaitu 6,36 persen, setelah tahun sebelumnya pada tahun 2020 mengalami kontraksi 1,04 persen.



Lampiran Tabel

Tabel 1 Jumlah Kelurahan dan Rukun Tetangga menurut Kecamatan di Kota Dumai Tahun 2022

Kecamatan	Jumlah Kelurahan	Jumlah Rukun Tetangga (RT)
(1)	(2)	(3)
Bukit Kapur	7	88
Medang Kampai	4	27
Sungai Sembilan	6	87
Dumai Barat	4	70
Dumai Selatan	5	91
Dumai Timur	5	90
Dumai Kota	5	87
Kota Dumai	36	540

Sumber: Kota Dumai Dalam Angka (BPS Kota Dumai, 2023, diolah)

Tabel 2 Luas Wilayah Kecamatan dan Persentasenya Terhadap Wilayah Kota Dumai Tahun 2022

Kecamatan	Luas Wilayah (km ²)	Persentase (%)
(1)	(2)	(3)
Bukit Kapur	339,26	16,42
Medang Kampai	163,49	7,91
Sungai Sembilan	1.420,92	68,75
Dumai Barat	36,16	1,75
Dumai Selatan	66,08	4,26
Dumai Timur	35,52	1,72
Dumai Kota	5,29	0,26
Kota Dumai	2.066,72	100,00

Sumber: Kota Dumai Dalam Angka (BPS Kota Dumai, 2023)

Tabel 3 Jumlah Anggota DPRD Kota Dumai menurut Fraksi dan Jenis Kelamin Tahun 2022

Fraksi Partai Politik	Jenis Kelamin		Jumlah
	Laki-laki	Perempuan	
(1)	(2)	(3)	(4)
Demokrasi Indonesia Perjuangan	4	-	4
Gerakan Indonesia Raya	3	-	3
Amanat Nasional	3	-	3
Golongan Karya	3	-	3
Nasional Demokrat	3	2	5
Keadilan Sejahtera	4	-	4
Demokrat	5	-	5
Persatuan Pembangunan	3	-	3
Kota Dumai	28	2	30

Sumber: Kota Dumai Dalam Angka (BPS Kota Dumai, 2023)

Tabel 4 Jumlah Penduduk Kota Dumai menurut Kelompok Umur dan Jenis Kelamin Tahun 2022

Kelompok Umur (tahun)	Jenis Kelamin		Jumlah
	Laki-laki	Perempuan	
(1)	(2)	(3)	(4)
0-4	17.874	16.887	34.761
5-9	15.883	14.989	30.872
10-14	14.743	13.939	28.682
15-19	14.387	13.329	27.716
20-24	14.822	13.554	28.376
25-29	14.676	13.912	28.588
30-34	13.876	13.389	27.265
35-39	13.466	12.911	26.377
40-44	12.124	11.851	23.975
45-49	10.752	10.047	20.799
50-54	8.398	8.109	16.507
55-59	7.057	6.794	13.851
60-64	5.228	5.090	10.318
65+	6.915	6.830	13.745
Jumlah	170.201	161.631	331.832

Sumber: Kota Dumai Dalam Angka (BPS Kota Dumai, 2023)

Tabel 5 Jumlah Sekolah dan Rasio Murid Terhadap Guru menurut Jenjang Pendidikan dan Kecamatan di Kota Dumai Tahun 2022

Kecamatan	Jumlah Sekolah			Rasio Murid-Guru		
	SD	SMP	SMA	SD	SMP	SMA
(1)	(2)	(3)	(4)	(5)	(6)	(7)
Bukit Kapur	17	6	2	18	13	14
Medang Kampai	8	3	1	17	13	17
Sungai Sembilan	20	5	1	15	14	17
Dumai Barat	11	4	1	17	15	17
Dumai Selatan	16	9	5	16	15	15
Dumai Timur	28	7	4	16	15	13
Dumai Kota	8	5	1	16	16	11
Kota Dumai	108	39	15	16	15	15

Sumber: Kota Dumai Dalam Angka (BPS Kota Dumai, 2023, diolah)

Tabel 6 Panjang Jalan menurut Jenis Permukaan Jalan di Kota Dumai Tahun 2022

Jenis Permukaan Jalan	Tahun	
	2021	2022
(1)	(2)	(3)
Aspal	83,59	87,49
Beton	613,66	536,78
Kerikil	50,61	103,47
Tanah	450,37	470,50
Jumlah	1.198,23	1.198,24

Sumber: Kota Dumai Dalam Angka (BPS Kota Dumai, 2023)

Tabel 7 Indeks Pembangunan Manusia (IPM) Kabupaten/Kota Pemekaran Kabupaten Bengkalis dan Indikator Pembangunnya Tahun 2021-2022

Regional	Umur Harapan Hidup (tahun)		Harapan Lama Sekolah (tahun)		Rata-rata Lama Sekolah (tahun)		Pengeluaran Perkapita Disesuaikan (ribu rupiah pertahun)		IPM	
	2021	2022	2021	2022	2021	2022	2021	2022	2021	2021
(1)	(2)	(3)	(4)	(5)	(6)	(7)	(8)	(9)	(10)	(11)
Kab. Siak	71,13	71,37	12,81	12,85	9,86	9,87	11.207	12.230	73,98	74,50
Kab. Bengkalis	71,24	71,50	12,88	13,16	9,70	9,71	11.415	11.857	73,58	74,38
Kab. Rokan Hilir	70,39	70,69	12,76	12,83	8,26	8,28	9.417	9.906	69,34	70,10
Kab. Kepulauan Meranti	67,78	68,09	12,83	12,84	7,84	7,88	7.780	8.246	65,70	66,52
Kota Dumai	70,98	71,25	13,31	13,32	10,14	10,15	11.818	12.249	74,75	75,26
Provinsi Riau	71,67	71,95	13,28	13,29	9,19	9,22	10.736	11.158	72,94	73,52

Sumber: Badan Pusat Statistik Provinsi Riau

Tabel 8 Indeks Harga Konsumen (IHK) Kota Dumai Tahun 2020-2022

Bulan	Tahun		
	2020	2021	2022
(1)	(2)	(3)	(4)
Januari	103,52	106,36	108,43
Februari	103,74	105,97	108,02
Maret	103,69	105,93	108,73
April	103,49	106,18	109,54
Mei	104,47	106,87	111,19
Juni	104,59	106,89	112,93
Juli	104,32	107,13	113,57
Agustus	104,27	106,85	112,38
September	104,25	106,96	114,14
Oktober	104,71	107,45	113,47
November	105,10	107,84	113,66
Desember	105,94	107,70	114,66

Sumber: Berita Resmi Statistik Inflasi Kota Dumai (BPS Kota Dumai)

Tabel 9 Inflasi Bulanan Kota Dumai Tahun 2020-2022

Bulan	Tahun		
	2020	2021	2022
(1)	(2)	(3)	(4)
Januari	0,54	0,40	0,68
Februari	0,21	-0,38	-0,38
Maret	-0,05	-0,04	0,66
April	-0,19	0,24	0,74
Mei	0,95	0,65	1,51
Juni	0,11	0,02	1,56
Juli	-0,26	0,22	0,57
Agustus	-0,05	-0,26	-1,05
September	-0,02	0,10	1,57
Oktober	0,44	0,46	-0,59
November	0,37	0,36	0,17
Desember	0,80	-0,13	0,88

Sumber: Berita Resmi Statistik Inflasi Kota Dumai (BPS Kota Dumai)

Tabel 10 Distribusi Persentase PDRB Kota Dumai dengan Migas Atas Dasar Harga Berlaku menurut Lapangan Usaha 2019-2022

Lapangan Usaha	Tahun			
	2019	2020	2021*	2022**
(1)	(2)	(3)	(4)	(5)
Pertanian, Kehutanan, dan Perikanan	5,32	5,72	5,76	5,44
Pertambangan dan Penggalian	0,35	0,36	0,33	0,31
Industri Pengolahan	57,73	59,97	60,87	61,80
Pengadaan Listrik dan Gas	0,09	0,20	0,23	0,31
Pengadaan Air, Pengelolaan Sampah, Limbah dan Daur Ulang	0,01	0,02	0,02	0,01
Konstruksi	11,20	10,85	9,99	10,01
Perdagangan Besar dan Eceran; Reparasi Mobil dan Sepeda Motor	15,87	14,48	14,68	14,09
Transportasi dan Pergudangan	2,92	2,00	1,90	1,98
Penyediaan Akomodasi dan Makan Minum	0,88	0,71	0,79	0,74
Informasi dan Komunikasi	1,16	1,26	1,20	1,11
Jasa Keuangan dan Asuransi	1,10	1,13	1,12	1,15
Real Estate	0,45	0,45	0,42	0,40
Jasa Perusahaan	0,01	0,00	0,00	0,00
Administrasi Pemerintahan, Pertahanan dan Jaminan Sosial Wajib	1,63	1,62	1,51	1,48
Jasa Pendidikan	0,49	0,51	0,48	0,44
Jasa Kesehatan dan Kegiatan Sosial	0,18	0,21	0,22	0,21
Jasa lainnya	0,61	0,50	0,48	0,50
Jumlah	100,00	100,00	100,00	100,00

Catatan:

*) Angka sementara

**) Angka sangat sementara

Sumber: PDRB Kota Dumai menurut Lapangan Usaha 2019-2022 (BPS Kota Dumai, 2023)

BerAKHLAK

Berorientasi Pelayanan Akuntabel Kompeten
Harmonis Loyal Adaptif Kolaboratif

bangga
melayani
bangsa

DATA

MENCERDASKAN BANGSA



BADAN PUSAT STATISTIK KOTA DUMAI

Jl. Tuanku Tambusai - Dumai

Telp. (0765) 4300005

Homepage: www.dumaiKota.bps.go.id

Email: bps1473@bps.go.id

ISSN 3031-0482



9 773031 048006