


Katalog BPS : 1101002.3674.070



# STATISTIK DAERAH KECAMATAN SERPONG UTARA 2015



**Badan Pusat Statistik Kota Tangerang Selatan**



Katalog BPS : 1101002.3674.070



# STATISTIK DAERAH KECAMATAN SERPONG UTARA 2015



**Badan Pusat Statistik Kota Tangerang Selatan**

**STATISTIK DAERAH KECAMATAN SERPONG UTARA 2015**

**ISSN :**

**Katalog BPS : 1102001.3674.020**

**Ukuran Buku : 21 cm x 15 cm**

**Jumlah Halaman : 18 + viii Halaman**

**Naskah:**

**Koordinator Statistik Kecamatan Serpong Utara**

**Badan Pusat Statistik Kota Tangerang Selatan**

**Gambar Kulit:**

**Koordinator Statistik Kecamatan Serpong Utara**

**Badan Pusat Statistik Kota Tangerang Selatan**

**Diterbitkan oleh:**

**Badan Pusat Statistik Kota Tangerang Selatan**

**"Boleh dikutip dengan menyebutkan sumbernya"**

**Keterangan Gambar Kulit :**

**1. Wallpaper Grass (Edited)**

**2. Gambar insert :Mall Living World, Mall WTC, Omni International Hospital, dan Alam Sutera**



## KATA SAMBUTAN



Alhamdulillah, puji dan syukur kami panjatkan kehadiran Allah SWT atas terbitnya publikasi “**Statistik Daerah Kecamatan Serpong Utara 2015**”. Publikasi Statistik Daerah Kecamatan Serpong Utara 2013 diterbitkan untuk melengkapi beberapa publikasi statistik yang sudah terbit secara rutin setiap tahun. Berbeda dengan publikasi sejenis yang sudah ada, data yang ditampilkan pada publikasi ini sebagian besar merupakan data primer yang dihasilkan BPS Kota Tangerang Selatan.

Publikasi ini berisi berbagai data dan informasi terkait dengan hasil pembangunan pada berbagai sektor di wilayah Kecamatan Serpong Utara. Data dan informasi dalam publikasi ini juga diharapkan dapat digunakan sebagai bahan kajian, perencanaan, dan evaluasi terhadap berbagai program pembangunan di Kecamatan Serpong Utara

Penghargaan dan terimakasih disampaikan kepada semua pihak yang telah membantu hingga terbitnya publikasi ini. Kepada para pengguna diharapkan saran dan kritik yang bersifat konstruktif demi penyempurnaan publikasi ini pada masa yang akan datang.

Tangerang Selatan, 26 Agustus 2015

Kepala Badan Pusat Statistik  
Kota Tangerang Selatan

Faizin,MSI.ME

NIP. 19660510199101 001








## KATA PENGANTAR

Alhamdulillah, puji syukur kita panjatkan kehadiran Allah SWT atas terbitnya publikasi ***“Serpong Utara Dalam Angka Tahun 2015”***. Sebagai wujud dari tekad Badan Pusat Statistik dalam menampilkan statistik hingga wilayah terkecil (*small area statistics*), publikasi ini mencoba untuk menampilkan berbagai informasi mengenai Kecamatan Serpong utara selama tahun 2014. Untuk itu diharapkan publikasi ini dapat menjadi sumber informasi yang bermanfaat, terutama dalam kaitannya dengan proses pembangunan di Kecamatan Serpong Utara.

Informasi yang ditampilkan dalam publikasi ini diantaranya meliputi keadaan geografi, pemerintahan, penduduk, masalah sosial, pertanian, industri, energi dan keuangan. Kami sepenuhnya menyadari bahwa publikasi ini masih jauh dari sempurna, untuk itu saran dan kritik yang bersifat konstruktif kami harapkan demi penyempurnaan publikasi sejenis pada masa yang akan datang.

Penghargaan dan ucapan terima kasih disampaikan kepada semua pihak yang telah membantu hingga terbitnya publikasi ini. Akhir kata, semoga publikasi ini dapat bermanfaat.

Serpong, 26 Agustus 2015  
Koordinator Statistik Kecamatan



Cecep Saipudin

NIP.19770517 200604 1 002









## DAFTAR ISI

Geografi dan Iklim .....	3
Pemerintahan .....	4
Penduduk.....	6
Pendidikan .....	9
Kesehatan .....	10
Keagamaan .....	12
Pertanian dan Peternakan .....	14
Pariwisata .....	16
Perdagangan .....	17
Perhubungan dan Lingkungan Hidup .....	18
Perhubungan dan Komunikasi .....	19
Keuangan .....	21





## STATISTIK DAERAH KECAMATAN SERPONG UTARA 2015





Jumlah Pegawai Kecamatan di Kecamatan Serpong Utara sebanyak 70 Orang.

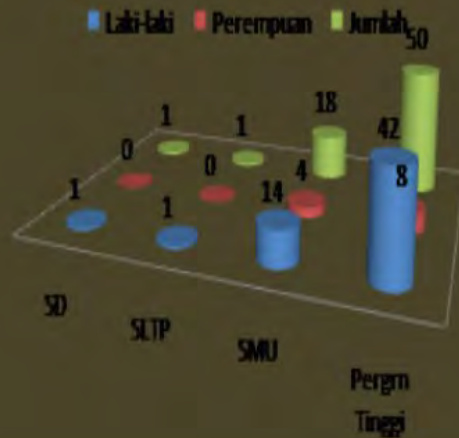
Kecamatan Serpong Utara terdiri dari 7 Kelurahan. 2 Kelurahan dijabat oleh lurah definitive yaitu PNS. Sedangkan 5 kelurahan masih dijabat pelaksana tugas lurah (Plt) dari pejabat kepala desa.

## PEMERINTAHAN

Kecamatan Serpong Utara mempunyai 7 Kelurahan, yaitu Lengkong Karya, Jelupang, Pondok Jagung, Pondok Jagung Timur, Pakulonana, Paku Alam, Paku Jaya . Kecamatan Serpong Utara saat ini dipimpin oleh **Bani Khosyatulloh**

Pemerintah Kecamatan Serpong Utara pada tahun 2014 didukung oleh **70** Pegawai baik yang berstatus PNS maupun Tenaga Kerja Sukwan (TKS). Untuk yang berstatus Pegawai Negeri, berjumlah 21 orang. Berdasarkan golongannya terdiri dari 1 orang golongan IV, **15** orang golongan III dan **5** orang golongan II, . Sedangkan **47** orang adalah tenaga kerja Sukwan (TKS). Apabila dilihat segi pendidikan dan umur mereka para sukwan mempunyai pendidikan yang cukup dan umur mayoritas masih muda.

### Banyaknya Jumlah Pegawai Kecamatan Serpong Utara 2014



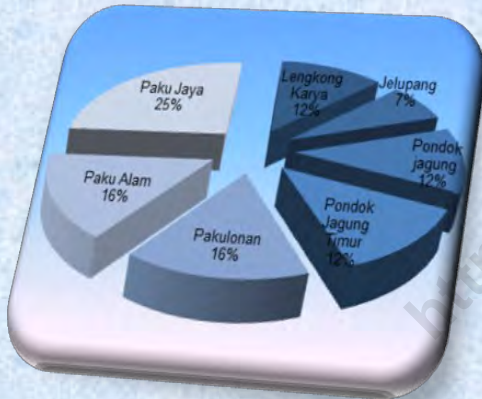
Sumber : Kecamatan Serpong Utara Dalam Angka, 2015

Luas wilayah Kecamatan Serpong utara sebesar **17.84 km<sup>2</sup>**

Wilayah terluas adalah Kelurahan Paku Jaya dengan luas 4.54 km dan

Wilayah Terkecil adalah Kelurahan Jelupang dengan luas 1,60 km<sup>2</sup>

## GEOGRAFI DAN IKLIM



Sumber: Kecamatan Serpong Utara Dlm angka ,2015

Barat : Kabupaten Tangerang

Selatan : Kecamatan Serpong

Bentuk Topografi wilayah Kecamatan Serpong Utara adalah daratan yang memiliki ketinggian 40 meter dpl .

Serpong Utara adalah merupakan Kecamatan dalam bagian dari wilayah Kota Tangerang Selatan di Propinsi Banten, secara geografis terletak pada 6°15'30.60" Lintang Selatan dan 106°40'07.24" Bujur Timur. Kecamatan Serpong Utara memiliki luas wilayah **17,84 Km<sup>2</sup>** atau 12,12 % dari luas Kota Tangerang Selatan. Jarak Kecamatan Serpong Utara dengan Kecamatan Pamulang sebagai Ibukota Kota Tangerang Selatan adalah 12 Km, dapat ditempuh selama 30 menit. Batas wilayah Kecamatan Serpong Utara sebagai berikut :

Utara : Kota Tangerang

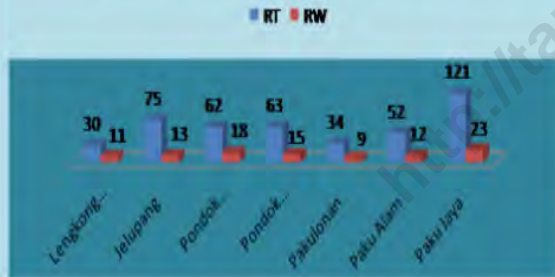
Timur : Kecamatan Pondok Aren

## Jumlah Pegawai Honorer Di Masing-masing Kelurahan Masih Mendominasi

93,66 % pegawai kelurahan masih honorer, 6,34 sisanya sudah PNS. Dari total 126 orang pegawai kelurahan di 7 Kelurahan yang ada di Kecamatan Serpong Utara.

## PEMERINTAHAN

### Banyaknya Jumlah Rt dan Rw di Kecamatan Serpong Utara 2014



Sumber : Kecamatan Serpong Utara Dalam Angka, 2015

\*\*\* Tahukah Anda

Pada Tahun 2007 terjadi pemekaran kecamatan yaitu Kecamatan Serpong dan Kecamatan Serpong Utara

Untuk tingkat kelurahan, Kecamatan Serpong Utara didukung oleh 114 Aparat Kelurahan yang terdiri dari 9 PNS dan 114 Honorer. Rata-rata PNS yang ada di tiap Kelurahan berjumlah 1 Orang, 3 PNS Lurah dan 5 PNS Sekretaris Kelurahan. Seluruh Kelurahan yang ada sudah memiliki gedung sendiri dengan status kepemilikannya milik Pemerintah.

Kecamatan Serpong Utara memiliki 437 RT dan 101 RW. Jumlah RT/ RW yang paling banyak adalah Kelurahan Paku Jaya dengan 121 RT dan 23 RW, sedangkan yang paling sedikit adalah Kelurahan Lengkong Karya dengan 30 RT dan 11 RW. Dari segi keamanan, Kecamatan Serpong Utara memiliki 4 Pos Polisi dan 86 Anggota Linmas.

Jumlah penduduk Kecamatan Serpong Utara adalah 155 998 jiwa

Jumlah penduduk Perempuan lebih banyak daripada jumlah penduduk laki perempuan. Hal ini dapat dilihat dari jenis rasio adalah 99.24 Jadi dari 100 Laki-laki ada 99 Perempuan

## PENDUDUK

Tahun 2014 Kecamatan Serpong Utara mengalami peningkatan dibandingkan tahun 2013, hal ini disebabkan oleh banyaknya Warga Pendatang yang ingin mencari kerja di daerah Serpong Utara. Penduduk Kecamatan Serpong Utara pada tahun 2014 tercatat sebanyak **155 998** jiwa, dengan rincian penduduk laki-laki **77 682** jiwa dan penduduk perempuan **78 316** jiwa. Jumlah rumah tangga sebanyak **42 425** rumah tangga dan rata-rata anggota rumah tangga 3, 67 sedangkan Sex rasio di Kecamatan Serpong Utara adalah 99,24 artinya setiap 100 penduduk wanita terdapat 99 penduduk laki-laki. Tingkat kepadatan penduduk Kecamatan Serpong Utara pada tahun 2014 mencapai **8 774** Penduduk per km<sup>2</sup> atau untuk setiap satu kilometer persegi wilayah Kecamatan

Serpong Utara dihuni oleh sekitar **8 774** Jiwa.

### Jumlah Penduduk dan Rasio Jenis Kelamin di Kecamatan

Kelurahan	Laki-laki	Perempuan	Jumlah	Sex Rasio
(1)	(2)	(3)	(4)	(5)
Lengkong Karaya	4 416	4 391	8 807	100,56
Jelupang	16 996	17 600	34 596	96,56
Pondok jagung	11 975	12 254	24 229	97,72
Pondok Jagung Timur	12 422	12 600	25 022	98,58
Pakulonon	8 030	7 565	15 595	106,14
Paku Alam	8 614	8 793	17 407	97,96
Paku Jaya	15 229	15 113	30 342	100,76
<b>Serpong Utara</b>	<b>77682</b>	<b>78316</b>	<b>155998</b>	<b>99,19</b>

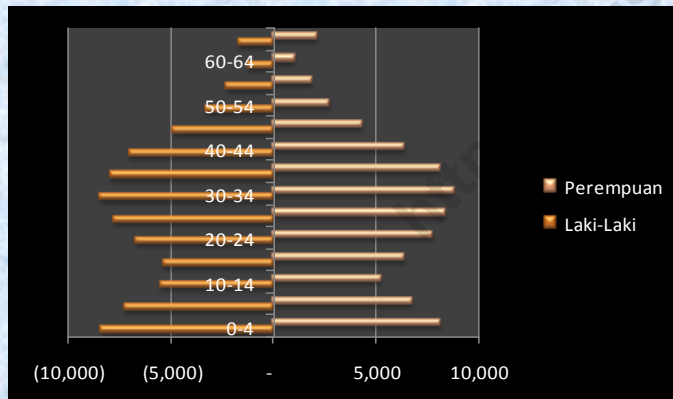
Sumber : Kecamatan Serpong Utara Dalam Angka, 2015



Angka beban tanggungan di kecamatan Serpong Utara sebesar 40,90 artinya dari setiap 100 jiwa penduduk usia produktif harus menanggung beban 40 jiwa penduduk usia tidak produktif.

## PENDUDUK

### Piramida Penduduk menurut Kelompok umur Kecamatan Serpong Utara 2014



Sumber : Kecamatan Serpong Utara Dalam Angka, 2015

Jumlah penduduk usia produktif (15-64 tahun) di Kecamatan Serpong Utara sebanyak **110 900** jiwa terdiri dari **54 903** jiwa laki-laki dan **55 997** jiwa perempuan. Sementara itu jumlah penduduk tidak produktif (0-14 tahun dan >65 tahun) tercatat sebanyak **45 098** jiwa terdiri dari **22 779** jiwa laki-laki dan **22 319** jiwa perempuan. Dari data tersebut diperoleh angka beban tanggungan sebesar **40, 90** artinya dari setiap 100 jiwa penduduk usia produktif harus menanggung beban **40** jiwa penduduk usia tidak produktif.

Dapat dilihat pada diagram di samping, usia yang paling banyak jumlahnya adalah antara usia 30—34 tahun **17 284** jiwa sedangkan jumlah penduduk yang paling sedikit yaitu pada usia 65+ tahun keatas. 3 844 jiwa.

Jumlah penduduk usia produktif di Kecamatan Serpong Utara sebanyak 54.903 jiwa.

Sedangkan sex ratio penduduk kecamatan Serpong Utara sebesar 99,19.

## PENDUDUK

Jumlah penduduk usia produktif (15-64 tahun) di Kecamatan Serpong Utara sebanyak 110.900 jiwa, terdiri dari 54.903 jiwa laki-laki dan 55.997 jiwa perempuan. Sementara itu, jumlah penduduk tidak produktif (0-14 tahun dan >65 tahun) tercatat sebanyak 45.098 jiwa, terdiri dari 22.779 jiwa laki-laki dan 22.319 jiwa perempuan. Dari data tersebut diperoleh angka beban tanggungan sebesar 40,32 artinya dari setiap 100 jiwa penduduk usia produktif harus menanggung beban 40 jiwa penduduk usia tidak produktif. Sedangkan banyaknya Penduduk Menurut Kelompok Umur di Kecamatan Serpong Utara Berjumlah 155.998 jiwa yang terdiri dari jenis kelamin Laki-laki Sebanyak 77.682 sedangkan perempuan berjumlah 78.316

Penduduk menurut Kelompok Umur di Kecamatan Serpong Utara Tahun 2015

No.	Kelompok Umur <i>Age Group</i>	Jenis Kelamin / Sex		Jumlah/Total
		Laki-laki/ <i>Man</i>	Perempuan/ <i>Woman</i>	
-1	-2	-3	-4	-5
1	0 – 4	8 395	8 115	16 510
2	5 – 9	7 206	6 788	13 994
3	10 – 14	5 480	5 270	10 750
4	15 – 19	5 322	6 412	11 734
5	20 – 24	6 699	7 785	14 484
6	25 – 29	7 771	8 356	16 127
7	30 – 34	8 451	8 833	17 284
8	35 – 39	7 958	8 141	16 099
9	40 – 44	7 047	6 368	13 415
10	45 – 49	4 865	4 357	9 222
11	50 – 54	3 264	2 735	5 999
12	55 – 59	2 280	1 926	4 206
13	60 – 64	1 246	1 084	2 330
14	65+	1 698	2 146	3 844
Kec. Serpong Utara		77 682	78 316	155 998

Sumber : Kecamatan Serpong Utara Dalam Angka, 2015

Fasilitas Pendidikan Yang Paling Banyak di Kecamatan Serpong Utara adalah Sekolah Dasar (SD)

61 % dari total fasilitas pendidikan yang ada di Kecamatan Serpong Utara adalah Sekolah Dasar dibandingkan dengan sekolah Menengah atas/Kejuruan

## PENDIDIKAN

### Fasilitas Pendidikan di Kecamatan Serpong

No	Jenjang Pendidikan	Jumlah
1	SD/MI (Swasta+Negeri)	30
2	SMP (Swasta+Negeri)	13
3	SMA/SMK (Swasta+Negeri)	6
4	Universitas/ Akademi	1
5	Pondok Pe- santren	1

Sumber : Kecamatan Serpong Utara Dalam Angka, 2015

Pendidikan adalah salah satu sarana untuk meningkatkan kualitas sumber daya manusia. Sesuai dengan amanat undang-undang dasar 1945, Pemerintah Kecamatan Serpong Utara secara berkesinambungan selalu berusaha untuk meningkatkan sarana prasarana dan mutu pendidikan di wilayah Kecamatan Serpong Utara. Di Kecamatan Serpong Utara terdapat SD/MI terdiri dari 13 SD Negeri, 17 SD Swasta, dan 4 MI swasta. SMP/MTs terdiri dari 2 SMP Negeri, dan 11 SMP Swasta. Sedangkan SMA/SMK/MA terdiri dari 1 SMA Negeri, 3 SMA swasta, dan 2 SMK Swasta. . Universitas 1 Pondok Pesantren juga memiliki 1 buah dan semuanya berstatus swasta.

Jumlah Fasilitas Kesehatan yang Paling Banyak adalah Dokter Praktek

44 % dari seluruh Fasilitas Kesehatan yang ada di Kecamatan Serpong Utara adalah Posyandu.

## KESEHATAN

Pembangunan di bidang kesehatan mencakup peningkatan penyediaan fasilitas pelayanan kesehatan dasar. Tujuan penyediaan fasilitas kesehatan adalah tersedianya fasilitas kesehatan yang mudah dan murah bagi semua lapisan masyarakat.

Berbagai rumah sakit baik umum maupun bersalin, puskesmas, puskesmas pembantu, dan tenaga medis lainnya berada di wilayah Kecamatan Serpong Utara. Tercatat, jumlah rumah sakit, ada 2 Puskesmas ada 1 Pustu dan beberapa tenaga medis . Rumah sakit Omni Internasional adalah salah satu Rumah Sakit yang Bertaraf Internasional yang berada di lingkungan Kecamatan Serpong Utara.

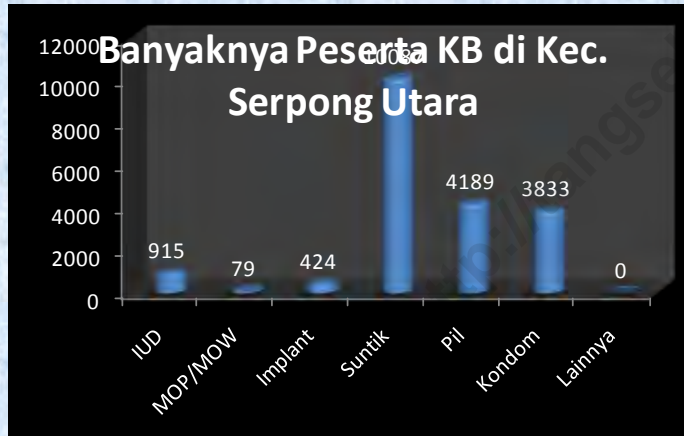
**Statistik Fasilitas Kesehatan di Kec. Serpong Utara 2014**

No	Fasilitas Kesehatan	Jumlah
1	Rumah Sakit	2
2	Rumah Sakit Bersalin	1
3	Poliklinik	26
4	Puskesmas	2
5	Pustu	1
6	Praktek Dokter	119
7	Praktek Bidan	33
8	Posyandu	72
9	Apotek	24
10	Toko Obat	13

Sumber : Kecamatan Serpong Utara Dalam Angka, 2015

Tingginya angka partisipasi alat KB di Kecamatan Serpong Utara menunjukkan bahwa masyarakat semakin sadar untuk mensukseskan program pemerintah.

## KESEHATAN



Sumber : Kecamatan Serpong Utara Dalam Angka, 2015

Dengan adanya fasilitas kesehatan yang memadai, mudah, dan murah diharapkan dapat mengurangi tingkat kematian ibu melahirkan dan bayinya

Banyaknya angka partisipasi KB di kecamatan Serpong Utara cukup besar tercatat angka partisipasi alat KB contraception sebanyak 915 Orang untuk IUD, 79 orang untuk MOP, dan 424 orang untuk Implant. Sedangkan angka partisipasi alat KB non contraception sebanyak 10.087 orang untuk suntik, 4 189 orang untuk pil, 3 833 orang untuk kondom. Tingginya angka partisipasi alat KB ini menunjukkan bahwa masyarakat semakin sadar untuk mensukseskan program pemerintah.

Jumlah fasilitas tempat ibadah di Kecamatan Serpong Utara mencapai 235 buah.

62 % tempat ibadah yang ada di Kecamatan Serpong Utara adalah Musholla, sedangkan sisanya 38 % adalah tempat ibadah lainnya seperti masjid, gereja dan klenteng

## KEAGAMAAN

Di Kecamatan Serpong Utara fasilitas tempat ibadah sudah cukup lengkap. Walaupun jumlahnya tidak terlalu banyak namun hampir semua agama dan kepercayaan yang dianut masyarakat disediakan tempat ibadah. Jumlah fasilitas tempat ibadah yang ada di Kecamatan Serpong Utara mencapai 126 buah. Fasilitas yang paling banyak adalah Musholla yang berjumlah 69 buah atau 58 % dari seluruh jumlah tempat ibadah yang ada di Kecamatan Serpong Utara, Hal ini disesuaikan dengan banyaknya penganut agama islam yang ada di Kecamatan Serpong Utara. Untuk masjid sebanyak 52 buah (39 %), gereja baik Kristen ataupun khatolik sebanyak 2 buah (1 %) dan klenteng sebanyak 1 buah (2 %). Dengan tersedianya tempat ibadah yang lengkap diharapkan masyarakat Kecamatan Serpong Utara dapat beribadah dengan nyaman serta dapat saling bertoleransi antar umat beragama dan menjunjung tinggi rasa menghargai perbedaan agama dan kepercayaan.

### Jumlah Tempat Ibadah Kecamatan Serpong

No	Tempat Ibadah	Jumlah
1	Masjid	52
2	Musholla	69
3	Gereja	2
4	Pura	0
5	Vihara	2
6	Klenteng	1

Sumber : Kecamatan Serpong Utara Dalam Angka, 2015

Jumlah pasangan yang menikah selama tahun 2014 di KUA Serpong Utaramencapai 540 pasangan.



## KEAGAMAAN

**Banyak nya Nikah sdi kecamatan Serpong Utara**



Sumber : Kecamatan Serpong Utara Dalam Angka, 2015

Jumlah pasangan nikah selama tahun 2014 yang terdaftar di KUA Serpong Utara berjumlah 540 Pasangan. Jumlah terbanyak melangsungkan pernikahan ada di kelurahan Paku Jaya yaitu **124** pasangan , sedangkan jumlah pasangan yang paling sedikit melangsungkan pernikahan di kelurahan Lengkon Karya yaitu **35** pasangan.

Jemaah Haji yang diberangkatkan di kecamatan Serpong Utara dari tahun ke tahun semakin meningkat.

Luas lahan sawah hanya 10 Ha dari total luas wilayah Kecamatan Serpong Utara.  
97 % luas lahan yang ada di Kecamatan Serpong Utara adalah lahan Non Pertanian yang digunakan untuk pemukiman penduduk baik perumahan maupun perkampungan

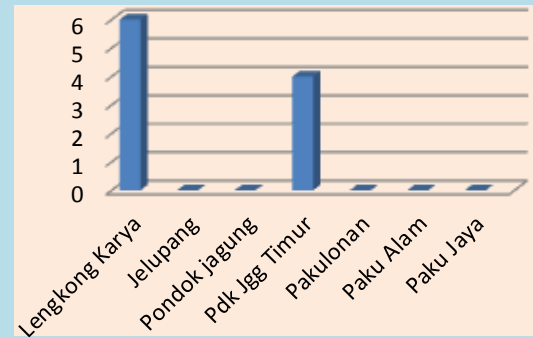
## PERTANIAN & PETERNAKAN

Sebagian besar wilayah Kecamatan Serpong Utara adalah daerah pemukiman padat penduduk. Walaupun bukan daerah potensi pertanian tapi masih ada sedikit lahan yang dimanfaatkan sebagai media untuk bercocok tanam oleh warga setempat. Sebagian besar dari lahan pertanian tersebut sudah menjadi milik pengembang, namun masih dimanfaatkan oleh warga untuk menanam padi selama lahan tersebut belum dibangun oleh pengembang.

Lahan yang khusus untuk pertanian tidak lebih dari 10 Ha.

Padi masih menjadi pilihan utama para petani untuk ditanam di lahan sawah mereka. Selain itu juga ada kacang tanah, jagung, dan singkong. Penggunaan lahan yang terluas adalah lahan non pertanian yaitu untuk pemukiman penduduk baik yang tinggal di perumahan ataupun di perkampungan.

Luas lahan sawah kecamatan serpong utara



Sumber : Kecamatan Serpong Utara Dalam Angka, 2015

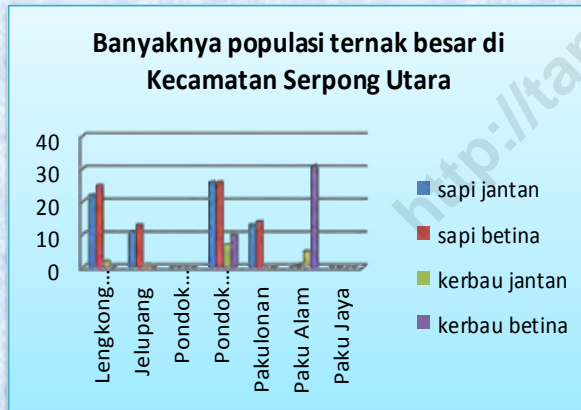


Populasi ternak besar di Kecamatan Serpong Utara didominasi oleh ternak sapi.

Jumlah populasi ternak sapi di Kecamatan Serpong Utara per Juni 2011 mencapai 149 ekor. Hal ini dimungkinkan karena sapi lebih banyak diambil produksi dagingnya untuk dikonsumsi.

## PERTANIAN & PETERNAKAN

Jumlah Ternak Sapi dan Kerbau Yang Dipelihara di Kecamatan Serpong Utara 2014



Sumber : Data Kecamatan 2014

Untuk hewan ternaknya sendiri secara keseluruhan jumlah sapi yang dipelihara warga Kecamatan Serpong Utara adalah 72 ekor, diantaranya 72 ekor sapi jantan dan 7 ekor sapi betina. Sedangkan untuk kerbau yang dipelihara warga berjumlah 44 ekor, diantaranya 15 ekor kerbau jantan dan 29 ekor kerbau betina. Sapi lebih banyak dipelihara warga daripada kerbau, hal ini disebabkan daya jual sapi yang tinggi, selain itu daging sapi banyak dibutuhkan orang untuk konsumsi sehari-hari karena warga yang memelihara sapi memang memelihara sapi untuk dijual ketika sapi sudah cukup umur ataupun ketika hari raya Idul Adha. Sedangkan kerbau tidak ada moment khusus untuk dijual seperti halnya sapi, biasanya kerbau diternakkan untuk dikembangbiakkan ataupun dipelihara untuk faktor ekonomi, setelah kerbau dewasa dijual.

## PARIWISATA

Selain menjadi hunian yang strategis dan nyaman, Kecamatan Serpong Utara dari tahun 2012 sudah memiliki fasilitas olahraga dan rekreasi per kelurahan. Klub kepemudaan, olahraga dan kebudayaan di Kecamatan Serpong juga cukup banyak. Selain itu juga fasilitas olahraga juga cukup memadai

Tahun 2013 Tempat hiburan/ rekreasi komersial juga makin banyak merambah di semua kelurahan di Kecamatan Serpong Utara. Tempat hiburan/ rekreasi yang ada seperti Kolam renang, sarana olah raga, kelompok pertokoan, dan hotel. Ada 5 penginapan yang dilingkungan Kecamatan Serpong Utara.

Lokasi Tempat Wisata di Kecamatan Serpong Utara

Kelurahan	Jumlah Lokasi				
	Gedung Bioskop	Diskotik/ karaoke	Billyard	Hotel/ Penginapan	Kolam Renang
L. Karya					1
Jelupang				1	
Pondok Jagung	1	2	2		
PonJaTi					
Pakulonon	1			3	
Paku Alam		1	1	1	
Paku Jaya					1
Jumlah	2	3	3	5	2

Sumber : Kecamatan Serpong Utara Dalam Angka, 2015

Fasilitas perdagangan tumbuh menjamur di Kecamatan Serpong Utara  
Sementara ini Living World adalah mall terbesar yang ada di Kecamatan serpong  
Utara.

## PERDAGANGAN

### Jumlah fasilitas Perdagangan di Kecamatan Serpong

No	Fasilitas Perdagangan	Jumlah Lokasi
1	Pasar Tradisional	0
2	Agen LPG/GAS	7
3	Supermarket	5
4	Minimaket	7
5	Kelompok Pertokoan (RUKO)	7
6	SPBU	9

Sumber : Kecamatan Serpong Utara Dalam Angka, 2015

Sektor perdagangan adalah sektor yang paling banyak terdapat di Kecamatan Serpong Utara. Agen LPG/GAS baik yang 3 kilo maupun yang 12 kilo tersebar di 7 kelurahan yang ada di Kecamatan Serpong Utara. Di Kecamatan Serpong Utara terdapat 2 Pasar Modern yang terdapat di kelurahan Pakulonon dan Kelurahan Pondok Jagung Timur Selain Pasar Modern tersebut masih ada pusat pembelanjaan yang terkenal yaitu gaint 3 buah ,hypermart, lotte mart dan juga adanya kompleks pertokoan/ruko, tetapi kelompok pertokoan yang terbanyak ada di kelurahan Lengkong Karya dan Pondok Jagung karena kedua kelurahan tesebut terhubung dengan jalan raya yang melintas ke Jakarta dan Bogor.

Fasilitas pengisian bahan bakar (SPBU) di Kecamatan Serpong Utara berjumlah 9 SPBU. Ke 7 SPBU tersebut milik pertamina. Dua diantara SPBU milik Negara asing yaitu SPBU shell.

## PERUMAHAN DAN LINGKUNGAN HIDUP

Titik rawan banjir di Kecamatan Serpong Utara ada lokasi yang menyebar pada kelurahan.

Kondisi perumahan di Kec. Serpong Utara tahun 2013 sudah memperlihatkan keadaan yang cukup baik. Terlihat dengan adanya kualitas rumahtangga sudah memiliki rumah dengan lantai bukan lagi tanah, atap genteng/beton, berdinding tembok, tempat pembuangan akhir tinja berupa tangki/SPAL, bahan bakar utama untuk memasak gas/elpiji, dan sumber penerangan listrik PLN. Di Kecamatan Serpong Utara yang merupakan wilayah padat penduduk, terdapat pemukiman di bawah SUTET, di bandaran sungai, dan pemukiman kumuh.

Titik rawan banjir di Kecamatan Serpong Utara ada 2 lokasi yang menyebar pada 2 kelurahan yaitu kelurahan Paku Jaya dan Pondok Jagung Timur. Semua lokasi rawan banjir berada di areal perumahan. Banjir tersebut berasal dari luapan saluran Kali angke yang terjadi bila musim hujan dengan intensif yang tinggi. Namun banjir yang terjadi tidak sampai menimbulkan korban jiwa.

### Lokasi Rawan Banjir di Kecamatan

Kelurahan	Lokasi	Penyebab Banjir
Pondok jagung timur	Villa muti-ara	Meluapnya kali angke
Paku jaya	Kayu gede	Meluapnya kali angke

Sumber : Kecamatan Serpong Utara Dalam Angka, 2015

Terdapat 11 titik rawan kemacetan yang ada di Kecamatan Serpong Utara  
Titik rawan kemacetan biasanya disebabkan oleh adanya pertigaan ataupun pertemuan arah kendaraan, pasar, dan adanya bundaran.

## PERHUBUNGAN DAN KOMUNIKASI

### Lokasi Titik Rawan Kemacetan di Kec. Serpong

No	Titik Rawan Kemacetan	Lokasi
1	Jembatan gading Serpong	Paku Alam
2	Pt Pratama	Paku Alam
3	Pertigaan Pusdiklantas	Paku Jaya
4	Putaran Plasa Serpong	Paku Alam
5	Bunderan Alam Sutera	Pakulonon
6	Pertigaan Assobirin	Pondok Jagung
7	Putaran Les Belles	Pondok Jagung
8	Putaran Ke Alam Sutera	Lkg karya
9	Putaran WTC	Pondok Jagung
10	Putaran Boulevard	Lk karya
11	Bunderan Bsd telkom	Lk karya

Sumber : Kecamatan Serpong Utara Dalam Angka, 2015

Jalan merupakan prasarana pengangkutan darat yang penting untuk memperlancar kegiatan perekonomian. Jalan raya di Kecamatan Serpong Utara sebagian besar sudah dalam keadaan baik dan beraspal. Bahkan akses ke kelurahan sudah dapat dilalui kendaraan roda 4, begitu pula dengan jalan menuju rumah-rumah penduduk atau fasilitas umum lainnya. Jalan sempit yang di Kecamatan Serpong Utara tidak mampu menampung volume kendaraan yang berlebih sehingga terdapat 11 lokasi titik kemacetan yang terjadi pada jam sibuk yang sering menjadi penghambat aktifitas warga.

Selain angkutan jalan raya memegang peranan penting dalam sistem transportasi di Kecamatan Serpong Utara. Titik kemacetan terjadi karena sepanjang jalan raya serpong banyak pusat pertokoan yang mempunyai tempat parkir yang kurang memadai.

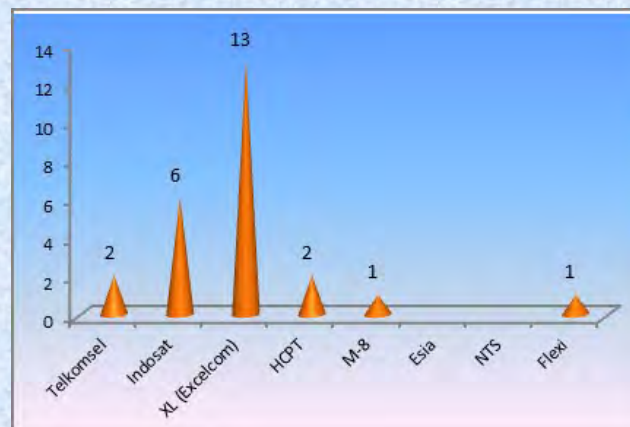
## PERHUBUNGAN DAN KOMUNIKASI

Jumlah menara telekomunikasi yang berada di Kecamatan Serpong Utara sudah mencapai 24 provider.

Sarana komunikasi di Kecamatan Serpong Utara cukup memadai terbukti terdapat warnet (warung internet) dan kantorpos. Sayangnya keberadaan warnet tidak tercatat oleh pihak dinas yang terkait karena tersebar di perumahan perumahan. Ada 2 kantor pos yang terdapat di kelurahan Pondok Jagung dan Kelurahan Paku Jaya

Penyelenggaraan jasa media komunikasi dan informatika dapat dilaksanakan secara positif, berdayaguna, dan berhasil guna untuk meningkatkan kesejahteraan, dan harkat/martabat masyarakat. Menurut Dinas Perhubungan, Komunikasi, dan Informatika Kota Tangsel tercatat pada tahun 2012, jumlah menara telekomunikasi yang berada di Kecamatan Serpong Utara sudah mencapai 24 buah, dengan jumlah menara terbanyak adalah 13 menara profider XL (Excelcom).

Menara Telekomunikasi Kecamatan Serpong Utara

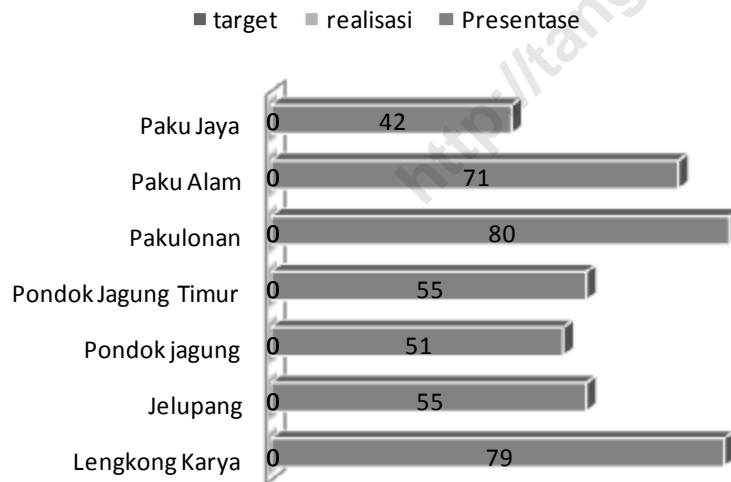


Sumber : Kecamatan Serpong Utara Dalam Angka, 2015

Realisasi PBB 2014 di Kecamatan Serpong Utara selama tahun 2014 sebesar 58 %.

## KEUANGAN

### Realisasi Penerimaan Pajak Bumi dan Bangunan (PBB) 2014



Pemasukan dari pajak sangatlah penting untuk Pembangunan di suatu daerah, begitu pula dengan Kecamatan Serpong Utara, banyak tidaknya pemasukan pajak sangat mempengaruhi pertumbuhan dan perkembangan pembangunTarget PBB buku 1,2 ,3 dan 4, 5 Kecamatan Serpong Utara untuk Tahun 2014 ini mendapat target dari pemerintah sebesar Rp **34 859 469 00** dan dapat di realisasi sebesar Rp **23 541 981 000** atau sebesar **67 %** . Realisasi yang tertinggi adalah Kelurahan Pakulonon sebesar **67 %** sedangkan yang target realisasi yang paling kecil adalah Kelurahan Paku Jaya sebesar **43 %** . Diharapkan semakin ke depan target dan realisasi wajib pajak yang ada di Kecamatan Serpong Utara semakin bertambah guna kemajuan pembangunan daerah.

Sumber : Kecamatan Serpong Utara Dalam Angka, 2015

# LAMPIRAN

<http://ngselkota.bps.go.id>







**Tabel 1 Jumlah Pegawai Kecamatan Berdasarkan Golongan di Kecamatan Serpong Utara Tahun 2014**

Status Pegawai Employee Status	Jumlah Total
(1)	(2)
Golongan VI	1
Golongan III	15
Golongan II	5
Golongan I	0
Tenaga Kerja Kontrak (TKK)	0
Tenaga Kerja Sukwan (TKS)	49
Jumlah/Total	70

Sumber : Kecamatan Serpong Utara Dalam Angka, 2015

Tabel 2		Jumlah Aparat Desa/Kelurahan yang Bekerja di Kantor Desa/ Kelurahan Kecamatan Serpong Utara Tahun 2014		
No.	Kelurahan Sub District	Status/Status		Jumlah Total
		Tetap/PNS Permanent	Tidak Tetap / Non PNS Not Permanent	
(1)	(2)	(3)	(4)	(5)
1	Lengkong Karya	1	15	16
2	Jelupang	1	15	16
3	Pondok Jagung	1	15	16
4	Pondok Jagung Timur	1	15	16
5	Pakulonon	2	14	16
6	Paku Alam	1	15	16
7	Paku Jaya	2	16	18
Jumlah/Total		9	105	114

Sumber : Kecamatan Serpong Utara Dalam Angka, 2015

**Tabel 3** Jumlah Penduduk dan Rasio Jenis Kelamin di Kecamatan Serpong Utara Tahun 2014

No.	Kelurahan Sub District	Penduduk/Population			Rasio Jenis Kelamin Sex ratio
		Laki-laki Man	Perempuan Woman	Jumlah Total	
(1)	(2)	(3)	(4)	(5)	(6)
1	Lengkong Karya	4 416	4 391	8 807	100,56
2	Jelupang	16 996	17 600	34 596	96,56
3	Pondok Jagung	11 975	12 254	24 229	97,72
4	Pondok Jagung Timur	12 422	12 600	25 022	98,58
5	Pakulonan	8 030	7 565	15 595	106,14
6	Paku Alam	8 614	8 793	17 407	97,96
7	Paku Jaya	15 229	15 113	30 342	100,76
Jumlah/Total		<b>77682</b>	<b>78316</b>	<b>155998</b>	<b>99,19</b>

Sumber : Kecamatan Serpong Utara Dalam Angka,2015

**Tabel 4      Kepadatan Penduduk di Kecamatan Serpong Utara Tahun 2014**

No	Kelurahan Sub District	Luas Wilayah (Km <sup>2</sup> ) Region Area	Jumlah Penduduk Number of Population	Rata-rata Penduduk per Km <sup>2</sup> /Average Population per Km <sup>2</sup>
(1)	(2)	(3)	(4)	(5)
1	Lengkong Karya	2,10	8 807	4 193
2	Jelupang	1,26	34 596	27 457
3	Pondok jagung	2,09	24 229	11 592
4	Pondok Jagung Timur	2,25	25 022	11 120
5	Pakulonan	2,79	15 595	5 589
6	Paku Alam	2,81	17 407	6 194
7	Paku Jaya	4,54	30 342	6 683
<b>Jumlah/Total</b>		<b>17,84</b>	<b>155998</b>	<b>8 744</b>

**Sumber : Kecamatan Serpong Utara Dlam Angka, 2015**

**Tabel 7 Banyaknya Peristiwa Nikah di Kecamatan Serpong Utara  
2014**

No	Kelurahan Sub District	Peristiwa Nikah
(1)	(2)	(3)
1	Lengkong Karya	35
2	Jelupang	82
3	Pondok jagung	64
4	Pondok Jagung Timur	62
5	Pakulonan	61
6	Paku Alam	112
7	Paku Jaya	124
Jumlah/Total		540

**Sumber : Kecamatan Serpong Utara Dalam Angka, 2015**

# **DATA**

## **MENCERDASKAN BANGSA**



**Badan Pusat Statistik Kota Tangerang Selatan**

Jl. Raya Pahlawan Seribu - Puspitek Kec. Setu, TANGERANG SELATAN - BANTEN

Telp/Fax: (021) 75791502, E-mail: [bps3674@bps.go.id](mailto:bps3674@bps.go.id)