


Katalog BPS : 1101002.3523050

STATISTIK DAERAH KECAMATAN MONTONG 2016



<http://tubankab.bps.go.id>



**BADAN PUSAT STATISTIK
KABUPATEN TUBAN**

<http://tubankab.bps.go.id>

STATISTIK DAERAH
KECAMATAN MONTONG

2016



STATISTIK DAERAH KECAMATAN MONTONG

TAHUN 2016

No. Publikasi : 35230.1644

Katalog BPS : 1101002.3523050

Ukuran Buku : 17,6 cm x 25 cm

Jumlah Halaman : 12 Halaman

Naskah : Koordinator Statistik Kecamatan Montong

Gambar Kulit : Koordinator Statistik Kecamatan Montong

Desain : Koordinator Statistik Kecamatan Montong

Diterbitkan Oleh : Badan Pusat Statistik Kabupaten Tuban

Boleh dikutip dengan menyebutkan sumbernya



KATA SAMBUTAN

Dengan memanjatkan puji syukur kehadiran Tuhan Yang Maha Kuasa, saya menyambut baik penerbitan publikasi **Statistik Daerah (STATDA) Kecamatan Montong Tahun 2016**. Penyusunan publikasi **STATDA Kecamatan** ini merupakan inovasi dan pengembangan kegiatan perstatistikan serta penyebarluasan informasi sebagai salah satu upaya untuk mewujudkan visi BPS sebagai *“PELOPOR DATA STATISTIK TERPERCAYA UNTUK SEMUA”*.

Penerbitan publikasi **Statistik Daerah Kecamatan Montong** dimaksudkan untuk melengkapi publikasi statistik yang telah ada, seperti Kecamatan Dalam Angka (KDA) yang telah terbit secara rutin. Buku ini menyajikan indikator - indikator terpilih yang menggambarkan tentang kondisi daerah dalam bentuk tampilan uraian deskriptif sederhana.

Semoga publikasi **Statistik Daerah Kecamatan Montong** ini dapat memberikan manfaat bagi pemerintah dan masyarakat, serta dapat membantu para pengguna data lainnya dalam memahami kondisi umum wilayahnya.

Akhirnya, saya mengucapkan terimakasih dan penghargaan setinggi - tingginya kepada semua pihak yang telah berpartisipasi hingga terbitnya publikasi ini, semoga Tuhan Yang Maha Kuasa senantiasa meridhoi usaha kita.

Tuban, Nopember 2016
Kepala Badan Pusat Statistik
Kabupaten Tuban,

Ir. Prayogo Setyo Widodo, M.M

KATA PENGANTAR

Publikasi **Statistik Daerah Kecamatan Montong Tahun 2016** merupakan terbitan keempat oleh Koordinator Statistik Kecamatan (KSK) Montong yang berisi beberapa informasi seputar Kecamatan Montong dengan tambahan analisis deskriptif dengan maksud membantu konsumen data dalam memahami perkembangan pembangunan dan potensi yang ada.

Publikasi ini disajikan guna melengkapi Publikasi Kecamatan Montong Dalam Angka yang sudah terbit secara rutin setiap tahun. Data yang disajikan dalam Statistik Daerah Kecamatan Montong Tahun 2016 ini, diharapkan dapat memberikan gambaran singkat mengenai kondisi yang ada di Kecamatan Montong.

Disadari bahwa publikasi ini masih jauh dari sempurna, oleh karena itu kritik serta saran yang konstruktif dari semua pihak demi penyempurnaan penerbitan publikasi mendatang sangat diharapkan.

Semoga publikasi ini dapat membantu kebutuhan akan data oleh konsumen data sekalian.

Montong, Nopember 2016
Koordinator Statistik Kecamatan (KSK)
Montong,

Endra Supriantomo

DAFTAR ISI

1. Geografis	1
2. Pemerintahan	3
3. Penduduk	4
4. Sosial	5
5. Pendidikan	6
6. Kesehatan	8
7. Pertanian dan Peternakan.....	10
8. Keuangan	12

<http://tubankab.bps.go.id>

Wilayah Kecamatan Montong memiliki ketinggian rata-rata 172 meter dari permukaan laut

Kecamatan Montong merupakan salah satu Kecamatan di Kabupaten Tuban. Kecamatan Montong terletak di daerah perbukitan Kabupaten Tuban yang mana memiliki ketinggian wilayah rata-rata 172 meter dari permukaan laut.

Sedangkan jika di lihat dari titik koordinat Lintang dan Bujur pada Bola Dunia (Globe), pusat Kecamatan Montong terletak pada koordinat 6° 57' 2.40" Lintang Selatan dan 111° 52' 39.97" Bujur Timur.

Menurut letak geografisnya, yaitu keberadaan suatu daerah sesuai dengan bentuk dan keadaan yang dilihat pada bumi, letak Kecamatan Montong dibatasi oleh kecamatan – kecamatan lain di Kabupaten Tuban.

Berikut letak Kecamatan Montong menurut letak geografisnya :

- Di sebelah Utara Kecamatan Montong berbatasan dengan Kecamatan kerek.
- Di sebelah Selatan Kecamatan Montong berbatasan dengan Kecamatan Parengan dan kecamatan Grabagan.
- Di sebelah Timur Kecamatan Montong berbatasan dengan Kecamatan Grabaggan dan kecamatan Merakurak.
- Di sebelah Barat Kecamatan Montong berbatasan dengan Kecamatan Singgahan.

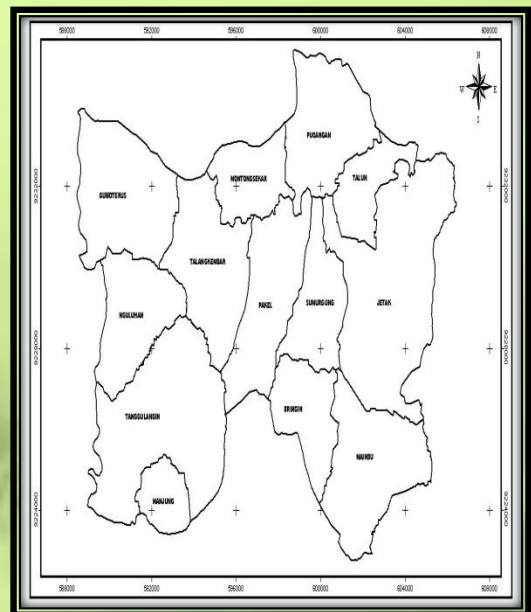
*** Tahukah anda :

Ketinggian wilayah Kecamatan Montong yaitu 172 meter dari permukaan laut adalah yang tertinggi ke 2 di Kabupaten Tuban

Peta Kabupaten Tuban



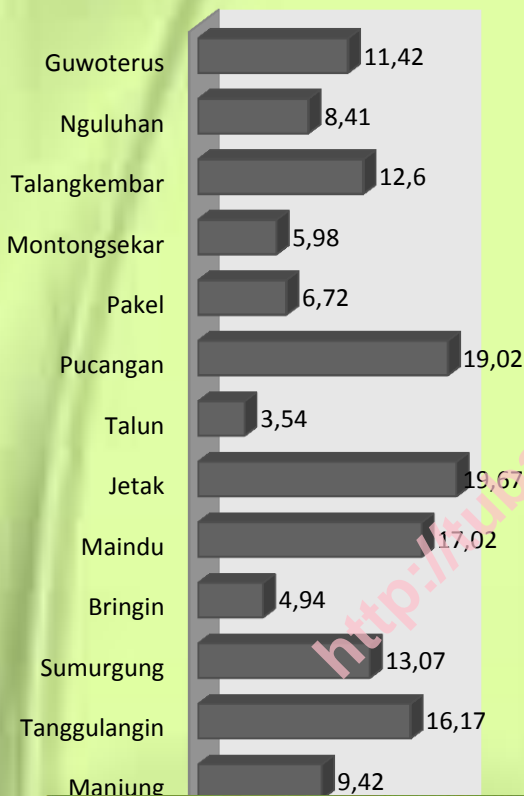
Peta Kecamatan Montong



1 GEOGRAFIS

Luas wilayah Kecamatan Montong adalah sebesar 147,98 km²

Luas Desa di Kecamatan Montong

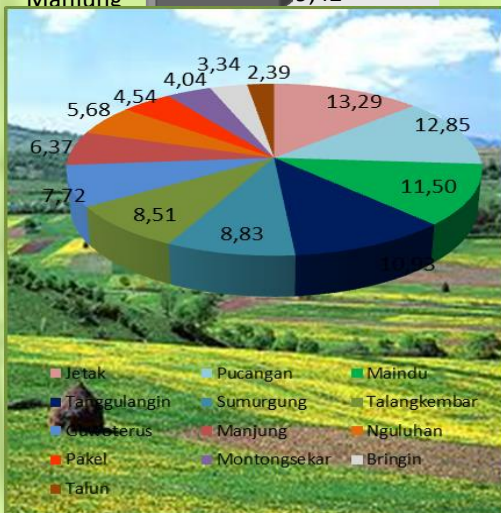


Kecamatan Montong merupakan Kecamatan yang memiliki wilayah yang paling luas dibandingkan 19 kecamatan lain yang ada di Kabupaten Tuban, yaitu memiliki luas wilayah sebesar 147,98 km² atau sekitar 8,04 persen dari total luas wilayah Kabupaten Tuban.

Sedangkan Kecamatan Montong sendiri terdiri dari 13 Desa yang memiliki luas wilayah dan persentase terhadap luas kecamatan sebagaimana yang Desa Jetak adalah desa yang tertera pada grafik.

memiliki wilayah terluas di Kecamatan montong yaitu 19,67 km² atau sekitar 13,29 persen dari keseluruhan luas wilayah Kecamatan Montong. Kemudian desa yang terluas kedua adalah Desa Pucangan yang memiliki luas wilayah 19,02 km² atau sekitar 12,85 persen dan selanjutnya Desa Maindu dengan luas wilayah sebesar 17,02 km² atau 11,5 persen.

Sedangkan Desa Talun adalah desa yang memiliki luas wilayah terkecil yaitu hanya berluas 3,54 km² atau sekitar 2,39 persen dari total luas Kecamatan Montong.



*** Tahukah anda

Kecamatan Montong memiliki luas wilayah Terbesar Pertama se-Kabupaten Tuban.

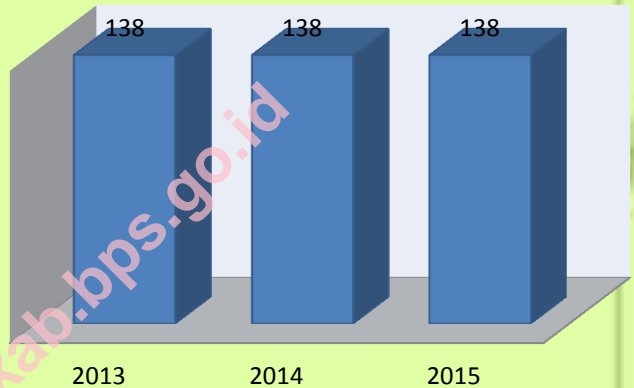
Terdapat 13 Desa, 47 Dusun, 71 Rukun Warga dan 257 Rukun Tetangga di Kecamatan Montong

Secara administratif, Kecamatan Montong terdiri dari 13 Desa, 47 Dusun, 71 RW, dan 257 RT.

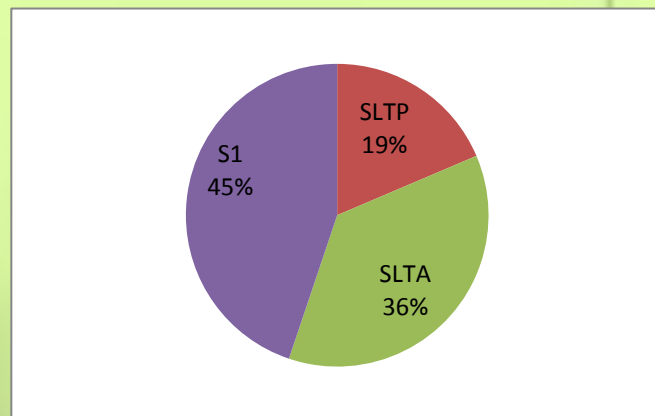
Dari ke tiga belas desa tersebut, masing-masing desa di pimpin oleh seorang Kepala Desa (Kades). Namun tidak semua desa mempunyai Sekretaris Desa, hanya 6 Desa yang memiliki Sekretaris Desa. Sementara untuk Kepala Dusun (Kadus) terdapat 46 orang. Sedangkan untuk Kepala Urusan (Kaur), terdapat total 36 orang yang terdiri dari 13 Kepala Urusan Umum dan Pemerintahan (Kaur Umum-Pem), 13 Kepala Urusan Ekonomi dan Keuangan (Kaur Eko-Keu), dan 10 Kepala Urusan Bangpemas. Terdapat 37 Kasi dalam struktur pemerintahan desa di kecamatan Montong, antara lain 12 Kasi Tanair, 13 Kasi Kesra, dan 12 Kasi Trantib.

Sementara jumlah PNS di lingkungan Kecamatan Montong pada tahun 2015 tercatat ada 144 orang yang terdiri dari 112 PNS Laki-laki dan 32 PNS Perempuan. Dari jumlah tersebut, persentase PNS yang berpendidikan SLTP hanya sebesar 18,7 persen, yang berpendidikan S1 36,8 persen dan persentase yang berpendidikan SLTA yaitu sebesar 45,1 persen.

Jumlah Perangkat Desa Kecamatan Montong Tahun 2013 - 2015



Persentase PNS Menurut Tingkat Pendidikan

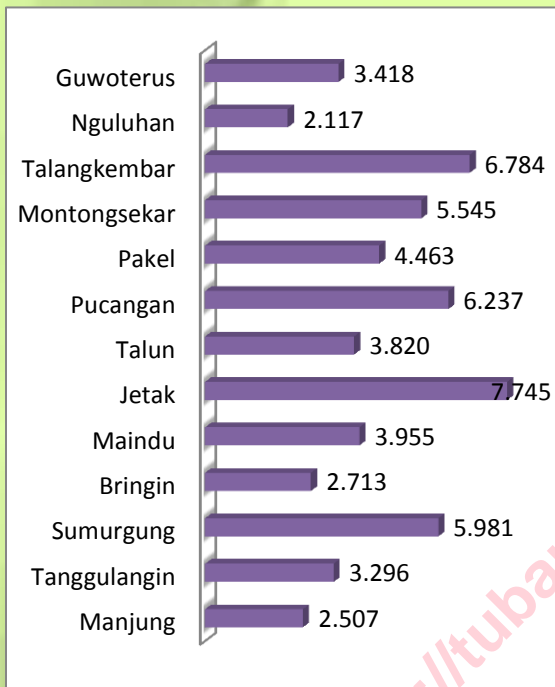


3

PENDUDUK

BANGKIT LAH WAHA PEMUDA!

Jumlah Penduduk Per Desa Tahun 2014



Data jumlah penduduk merupakan salah satu data vital yang banyak dipakai para stakeholder untuk dasar pengambilan keputusan/kebijakan, karena jumlah penduduk suatu wilayah berkorelasi secara langsung dengan kondisi sosial ekonomi masyarakat di wilayah tersebut. Oleh karena itu pencatatan/registrasi yang lengkap dan *up to date* sangat diperlukan bagi ketersediaan data penduduk yang akurat dan terkini.

Dari data Dinas Kependudukan Montong adalah sebanyak 58.581 jiwa, yang terdiri dari 29.957 laki-laki dan 28.624 perempuan, dimana Jetak dan Catatan Sipil pada akhir tahun 2014 tercatat jumlah penduduk Kecamatan merupakan desa dengan jumlah penduduk terbanyak yaitu 7.745 orang.

Kepadatan Penduduk Per Desa Tahun 2015



Secara umum di Kecamatan Montong jumlah penduduk laki – laki lebih banyak dari pada jumlah penduduk perempuan. Hal ini dapat dilihat dari angka sex ratio pada tahun ini adalah sebesar 105, artinya setiap 100 orang penduduk perempuan terdapat 105 penduduk laki-laki.

Kecamatan dengan luas wilayah total sebesar 147,98 km² ini memiliki kepadatan penduduk rata-rata sebesar 396 jiwa per km², dimana desa berpenduduk paling padat adalah Talun (1.079 jiwa per km²) dan Montongsekar (905 jiwa per km²)

Sumber : Kantor Kecamatan (Registrasi)



Kondisi sosial masyarakat Kecamatan Montong bisa dilihat antara lain dari data jumlah nikah, talak, cerai dan rujuk yang tercatat di KUA

Kecamatan Montong. Pada tahun 2015 jumlah kejadian nikah tercatat sebanyak 476 menurun 14,8 persen dibanding tahun 2014 yang berjumlah 559. Sedangkan jumlah kejadian talak menurun dibanding tahun 2014 dan cerai menurun dibandingkan tahun sebelumnya. Tidak ada talak tahun 2015. Begitu juga dengan kejadian cerai, di tahun 2014 ini menurun signifikan dari 7 menjadi 2. Penurunan angka talak dan cerai ini tentunya memang diharapkan, karena tingginya angka perceraian menunjukkan rapuhnya kondisi keluarga yang tentunya akan berdampak pada tanaman kehidupan masyarakat secara luas.

Indikator sosial lain yang juga dapat menggambarkan kondisi sosial masyarakat Kecamatan Montong adalah jumlah penyandang cacat. Penyandang cacat terbanyak adalah penyandang cacat tuna rungu dan cacat mental dengan persentase masing-masing sebesar 33 % dan 23 %. Sedangkan

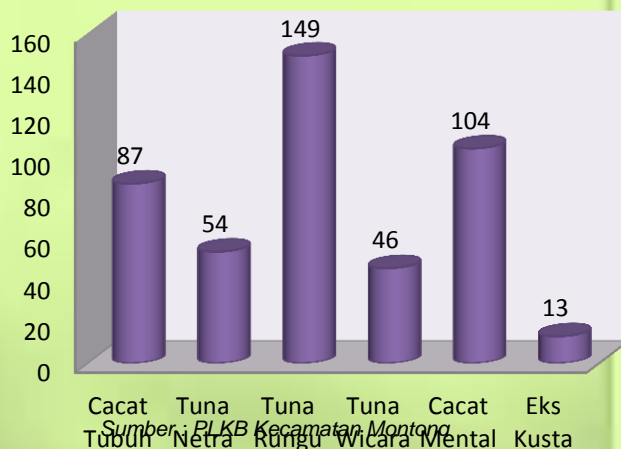
persentase penyandang cacat terendah adalah penyandang cacat eks kusta dengan persentase 3 %.

Jumlah Nikah, Talak, Cerai dan Rujuk Tahun 2014-2015

No	Uraian	2014	2015
(1)	(2)	(3)	(4)
1	Nikah	559	476
2	Talak	39	0
3	Cerai	7	2
4	Rujuk	1	0

Sumber : KUA Kecamatan Montong

Jumlah Penyandang Cacat Menurut Jenisnya Tahun 2015



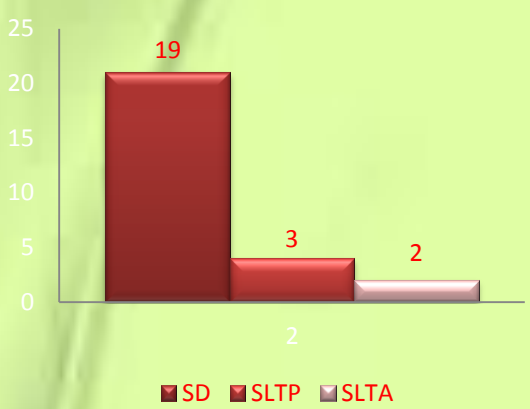
Tujuan Pembangunan untuk Pendidikan

5 PENDIDIKAN

Baca sekarang

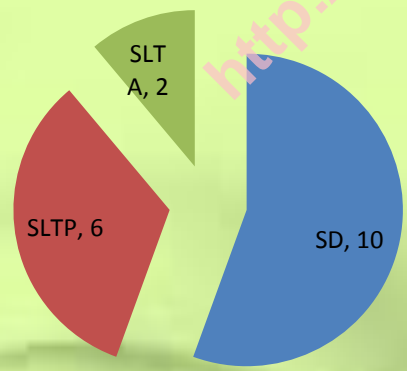


Jumlah Sekolah Negeri di Kecamatan Montong



Sumber : Kecamatan Montong Dalam Angka 2015

Jumlah Sekolah Swasta di Kecamatan Montong



Sumber : Kecamatan Montong Dalam Angka 2015

Pendidikan merupakan faktor utama dalam pembentukan pribadi manusia. Melalui pendidikan dan ketrampilan, manusia terasah dan teruji menghadapi dinamika kehidupan yang semakin kompleks. Dalam skala makro, Pendidikan merupakan indikator kualitas sumber daya manusia (SDM). Semakin baik pendidikan maka semakin baik pula kualitas sumber daya manusia.

Capaian di bidang pendidikan terkait erat dengan ketersediaan fasilitas pendidikan. Sekolah yang ada di Kecamatan Montong di bedakan menjadi 2 jenis yaitu Sekolah Negeri dan Sekolah Swasta. Sekolah-sekolah ini tersebar diseluruh desa yang ada di kecamatan Montong. Untuk Sekolah Dasar (SD) terdapat di seluruh desa, dan untuk kategori Sekolah Menengah Pertama (SMP) terdapat di 8 desa, sedangkan untuk kategori Sekolah Menengah Atas (SMA) terdapat di 4 desa di kecamatan Montong.

Pada tahun 2014, di Kecamatan Montong Sekolah berstatus **Negeri** tercatat ada 19 SD, 3 SMP dan 2 SMA. Sedangkan untuk Sekolah yang berstatus **Swasta** tercatat ada 10 SD, 6 SMP dan 2 SMA.

PENDIDIKAN

5

6

Selain itu faktor keberhasilan di bidang pendidikan juga terkait dengan

faktor pengajar dan peserta didik. Salah satu indikator yang digunakan adalah rasio guru terhadap murid.

Di Kecamatan Montong, rasio antara Murid dan guru hampir seimbang mulai dari tingkat SD sampai SMA, berkisar di angka 19 untuk tingkat SD, 12 untuk jenjang SMP serta 9 untuk tingkat SMA, yang artinya pada jenjang pendidikan SD 1 orang guru mengajar 19 murid, 1 orang guru mengajar 12 murid Sedangkan untuk jenjang SMA, 1 orang guru rata-rata mengajar 9 orang murid. Dengan jumlah guru yang memadai tentunya akan berpengaruh positif pada peningkatan kualitas pendidikan.

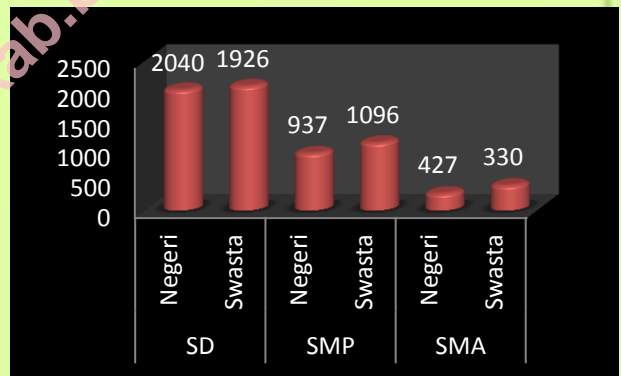
Jumlah murid SD negeri mengalami kenaikan dari tahun ajaran 2013/2014, yaitu sebesar 1,1 %. Demikian juga untuk jumlah murid SLTA negeri. Persentase kenaikan jumlah murid SLTA negeri di Kecamatan Montong sebesar 50,3 %. Sebaliknya, jumlah murid SLTA Swasta mengalami penurunan dari tahun ajaran 2013/2014 sebesar 21 %.

Jumlah guru tingkat SD/ sederajat adalah 105 guru SD negeri dan 119 guru SD swasta, tingkat SMP/ sederajat adalah 76 guru SMP negeri dan 123 guru SMP swasta, tingkat SMA/ sederajat adalah 46 guru SMA negeri dan 40 guru SMA swasta.

Rasio Murid dan Guru

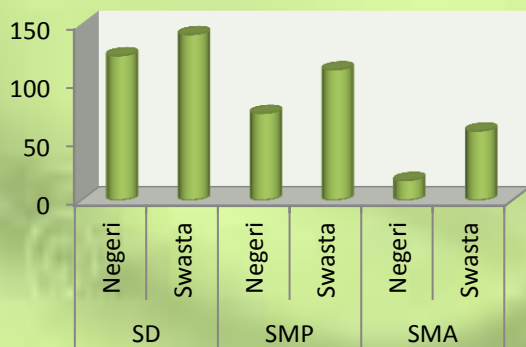
Jenjang Sekolah	Jumlah		Ratio
	Murid	Guru	
(1)	(2)	(3)	(4)
SD	2040	105	19
SMP	937	76	12
SMA	427	46	9

Jumlah Murid per Jenjang Sekolah



Sumber : Kecamatan Montong Dalam Angka 2015

Jumlah Guru per Jenjang Sekolah



Sumber : Kecamatan Montong Dalam Angka 2015

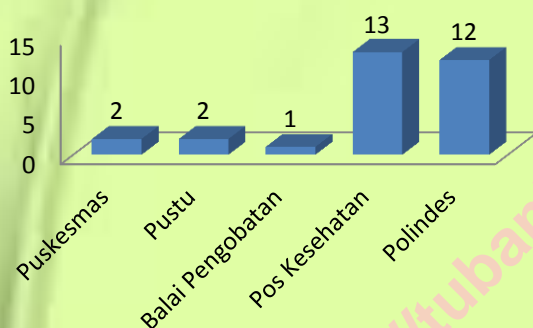
6

KESEHATAN

Terdapat 17 FASILITAS KESEHATAN SERTA BEBERAPA TENAGA KESEHATAN UNTUK PELAYANAN KESEHATAN MASYARAKAT.



FASILITAS KESEHATAN

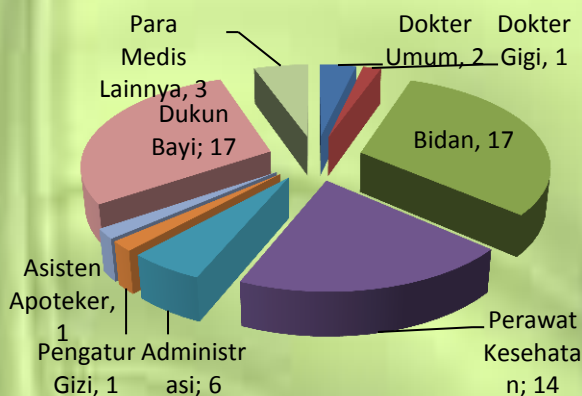


Sumber : Kecamatan Montong Dalam Angka 2015

Kesehatan merupakan salah satu kebutuhan yang mendasar bagi masyarakat yang memungkinkan setiap orang hidup produktif secara sosial dan ekonomis. Sehingga bisa berperan secara aktif dan berkontribusi bagi kemajuan daerahnya. Untuk itu sarana dan prasarana yang memadai sangat diperlukan bagi tercapainya tujuan ini.

rkaitan dengan pelayanan kesehatan masyarakat, di Kecamatan Montong terdapat beberapa fasilitas kesehatan, diantaranya : Puskesmas yang terletak di desa Montongsekar dan desa Jetak, 1 balai pengobatan dan 2 Puskesmas Pembantu (Pustu) di desa Tanggulingin dan desa Bringin, serta sarana kesehatan lainnya termasuk Polindes yang tersebar di masing-masing desa, kecuali desa Montongsekar.

TENAGA KESEHATAN



Sumber : Kecamatan Montong Dalam Angka 2015

Semua fasilitas kesehatan tersebut juga di tunjang dengan adanya tenaga-tenaga kesehatan yang cukup memadai, di antaranya : Dokter Umum sebanyak 2 orang, Dokter gigi sebanyak 1 orang, Perawat Kesehatan sebanyak 14 orang, Kesling/Sanitasi sebanyak 1 orang, Pengatur gizi sebanyak 1 orang, Asisten Apoteker sebanyak 1 orang, dan Bidan sebanyak 17 orang serta dukun bayi yang tersebar di desa-desa berjumlah 17 orang yang kesemuanya terlatih.

KESEHATAN

6

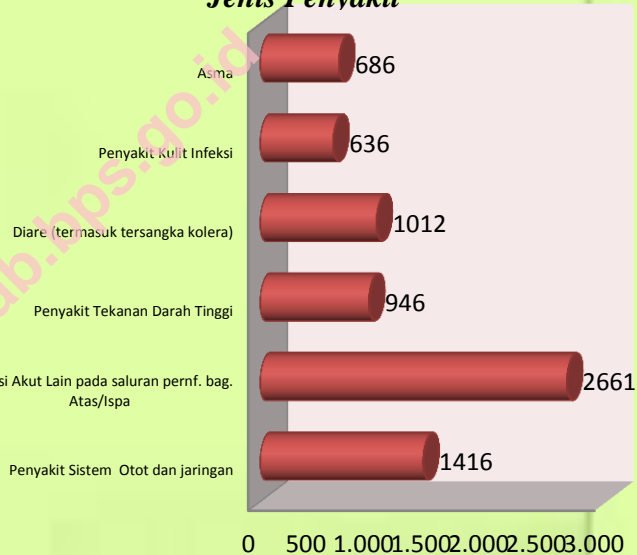


Berdasarkan data dari dua puskesmas yang ada di Kecamatan Montong, jumlah pasien yang berobat di dua puskesmas tersebut total sebanyak 11.166 pasien. Dari jumlah tersebut jenis penyakit yang paling banyak diderita adalah penyakit infeksi akut saluran nafas, yaitu sebanyak 2.661 pasien, dan penyakit sistem otot dan jaringan sebanyak 1.416 pasien.

Keluarga Berencana (KB) merupakan salah satu upaya pemerintah dalam peningkatan kesehatan dan kesejahteraan masyarakat. Sasaran utama dari program ini adalah Pasangan Usia Subur (PUS). Dalam lingkup kecamatan, program KB ini ditangani oleh PLKB kecamatan.

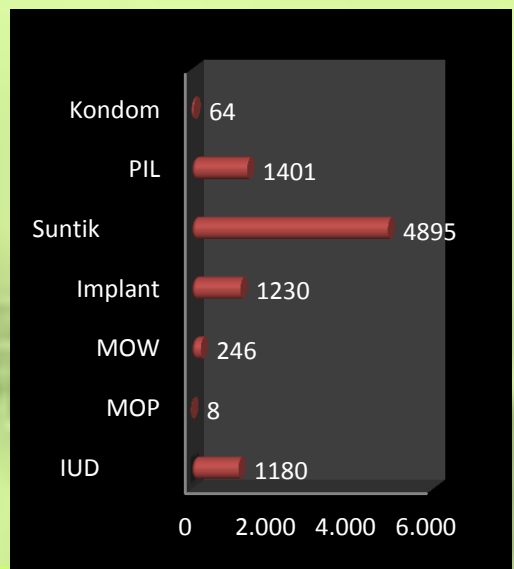
Tahun 2015 ini tercatat total 9.024 akseptor KB. Metode kontrasepsi yang paling banyak digunakan adalah suntik dengan persentase sebesar 54,24 %. Selanjutnya metode kontrasepsi pil sebesar 15,52 % dan metode IUD sebesar 13,07 %.

Jumlah 6 Penderita Terbesar Menurut Jenis Penyakit



Sumber : Kecamatan Montong Dalam Angka 2015

JUMLAH AKSEPTOR KB




7

PERTANIAN & PETERNAKAN

Sumber : Kecamatan Montong Dalam Angka 2015

Produksi Tanaman Pangan



Sumber : Kecamatan Montong Dalam Angka 2015

Sektor pertanian merupakan sektor yang mempunyai peranan strategis dalam struktur pembangunan perekonomian nasional. Sektor ini merupakan sektor yang banyak menampung tenaga kerja dan sebagian besar penduduk Indonesia sangat bergantung di sektor ini. Tidak terkecuali untuk wilayah kecamatan Montong, meski wilayah yang sebagian besar adalah Hutan, namun wilayah pertanian yang memiliki luas 2.142,96 ha untuk lahan persawahan dan 4.731,15 untuk lahan tegal/lading menjadi sektor unggulan yang turut membantu perekonomian masyarakat.

Dari sektor pertanian ini, kecamatan Montong menghasilkan produksi tanaman pangan yang cukup melimpah. Tanaman Jagung merupakan yang utama dengan menghasilkan produksi sebesar 6.712,83 Ton dengan luas panen yang mencapai 13.485 Ha, disusul oleh tanaman padi sawah yang menghasilkan produksi sebesar 1.708,16 Ton dengan luas panen sebesar 2.756 Ha, kemudian yang terakhir tanaman Ketela Pohon yang menghasilkan produksi sebesar 269,10 Ton dengan luas panen 91 Ha.

Tahukan Anda...

Menurut hasil Sensus Pertanian 2013, jumlah rumah tangga yang mengusahakan tanaman jagung di kecamatan Montong adalah terbesar ketiga dari seluruh kecamatan di Kabupaten Tuban

10

Di samping pertanian tanaman pangan, di sektor peternakan Montong juga merupakan Kecamatan yang memiliki banyak populasi ternak, terutama ternak Sapi, baik sapi potong,

maupun sapi perah. Bahkan di Kecamatan Montong terdapat peternakan sapi perah yang cukup besar.

Jumlah sapi di Kecamatan Montong adalah terbanyak kelima dari seluruh kecamatan di Kabupaten Tuban. Khusus untuk sapi perah, jumlah rumah tangga yang mengusahakan sapi perah di Kecamatan Montong adalah yang

terbanyak dari seluruh kecamatan di Kabupaten Tuban. Rata-rata satu rumah tangga peternakan sapi mengusahakan 2-3 sapi.

Untuk ternak kambing, jumlah populasi kambing di Kecamatan Montong adalah terbanyak kelima dari seluruh kecamatan di Kabupaten Tuban. Rata-rata satu rumah tangga peternak kambing mengusahakan 9 -12 kambing.

Ayam lokal adalah jenis unggas yang paling banyak diusahakan rumah tangga. Jumlah rumah tangga yang mengusahakan ayam ras pedaging di Kecamatan Montong adalah terbanyak keempat dari seluruh kecamatan di Kabupaten Tuban.

Jumlah Populasi Ternak Besar di Kecamatan Montong

Jenis Ternak	Populasi Ternak
(1)	(2)
Sapi	17751
Sapi Perah	464
Kerbau	70
Kuda	1

Sumber: KDA Kec.Montong 2015

Jumlah Populasi Ternak Kecil di Kecamatan Montong

Jenis Ternak	Populasi Ternak
(1)	(2)
Kambing	8129
Domba	301

Sumber: KDA Kec.Montong 2015

Jumlah Rumah Tangga Usaha Peternakan dan Populasi Unggas di Kecamatan Montong

Jenis Ternak	Jumlah Rusa Usaha Peternakan	Populasi Ternak
(1)	(2)	(3)
Ayam Lokal	4889	47982
Ayam Ras Petelur	3	206
Ayam ras Pedaging	28	579530
Itik	189	1802
Itik Manila	13	203

Hasil Pencacahan Lengkap Sensus Pertanian

8

KEUANGAN


Baku dan Realisasi PBB Kec. Montong

Tahun	Target (000 Rp)	Realisasi (000 Rp)
(1)	(2)	(3)
2014	433507	433507
2015	431071	431071

Salah satu sumber Pendapatan di Kecamatan Montong adalah Pajak Bumi dan Bangunan (PBB). PBB baku kecamatan Montong pada Tahun 2015 Mengalami Penurunan. Desa-desa di Kecamatan Montong juga ikut membantu pemerintah dalam mengumpulkan Pajak Bumi dan Bangunan Dengan cara pembayaran secara kolektif yang di akomodir oleh Perangkat Desa.

Sumber : Kecamatan Montong Dalam Angka 2015

Realisasi PBB Per Desa (000 Rp)



Sumber : Kecamatan Montong Dalam Angka 2015

Pada Tahun 2015 target dan realisasi Pajak Bumi dan Bangunan (PBB) di Kecamatan Montong sebesar Rp. 431.071.545,- yang tersebar di tiga belas desa di wilayah Kecamatan Montong. Dan pada akhir tahun 2015 PBB tersebut sudah 100 % terealisasi dari target.

Target dan realisasi PBB terbesar dari Desa Maindu senilai Rp. 61.125.441,- , sedangkan yang terkecil dari Desa Nguluhan senilai Rp. 9.571.075,-.

DATA

MENCERDASKAN BANGSA

<http://tubankab.bps.go.id>



BADAN PUSAT STATISTIK KABUPATEN TUBAN

Jl. Manunggal No. 8 (0356) 321974 Tuban

e-mail : bps3523@mailhost.bps.go.id