



LABEL SEMENTARA
SENSUS BARANG 2014

Ruang	ID	Lokasi	Petugas
52309	121.0295.0260/1	Kec II	MSE



WILDA 33-00-03

ISSN 0852 - 0225

3324. A. 9504

KECAMATAN
P A T E A N

MILIK
HPT/PROJEK BUKAN A
DOKUMENITASI STATISTIK
BPS, KANTOR PATEAN

DALAM ANGKA
1994

315.598

Kec

Ind

BPS Biro Pusat Statistik

disusun oleh
MANTRI STATISTIK
PATEAN

BPS

BIRO PUSAT STATISTIK

Kantor Statistik Kabupaten Kendal
Jln. Raya Barat No. 42 A Telp. (0294) 81461
K E N D A L

BIRO PUSAT STATISTIK

KANTOR STATISTIK *BPS* KABUPATEN KENDAL



ISSN 0852 - 0225
3324. A. 9504

KECAMATAN

P A T E A N

No. PUSTAKA : 10.0267.029.0

M F N : 3202

MILIK: UPT. PERBUKHAAN & DOK. ST. T.
LPS - JAKARTA

DALAM ANGKA

1994

disusun oleh
MANTRI STATISTIK
PATEAN

BIRO PUSAT STATISTIK

KANTOR STATISTIK *BPS* KABUPATEN KENDAL

PEMERINTAH KABUPATEN DATI II KENDAL

KECAMATAN : PATEAN

SAMBUTAN CAMAT

Assalammualaikum Wr.Wb.

Pembangunan pada hakikatnya adalah proses perubahan yang merupakan kemajuan dan perbaikan menuju kearah tujuan yang telah ditargetkan untuk bisa dicapai.

Dalam proses pembangunan, kita tidak hanya bisa di capai dengan usaha dan kemampuan berpikir saja, akan tetapi harus didukung dengan data potensi sumber daya yang di perlukan.


Untuk itu agar dalam proses pembangunan mulai dari perencanaan dan pelaksanaannya harus didasarkan pada fakta dan data yang akurat mengenai potensi sumber daya yang tersedia.

Kecamatan Dalam Angka merupakan salah satu fakta - dan data potensi sumber daya tingkat Kecamatan yang mampu menjadi tumpuan dalam usaha menunjang pembangunan.

Mudah-mudahan Publikasi Kecamatan Dalam Angka ini - bisa dimanfaatkan oleh semua pihak dalam rangka pembangunan fisik maupun non fisik.

Sekian terima kasih.

Wassalammualaikum Wr.Wb.



KATA PENGANTAR

Assalamualaikum Wr.Wb.

Dengan penuh rasa syukur Alhamdulillah kepada Tuhan Yang Maha Esa bahwa saya dapat menyelesaikan Buku Keca —
matan Patean Dalam Angka Tahun 1994 dengan baik.
Buku ini saya susun dengan maksud dapat memberikan gambar
an potensi yang ada di wilayah Kecamatan Patean.
Data-data yang saya sajikan sangat sederhana dan terbatas
pada kemampuan saya dalam pengumpulan data yang saya him
pun dari Monografi dan dinas-dinas niveu Kecamatan Patean.
Saya berterima kasih kepada Camat Patean yang telah berke
nan memberikan Kata Sambutan, sehingga Buku Kecamatan Pa
tean Dalam Angka Tahun 1994 ini bisa terbit.
Serta Terima kasih Kepada Dinas niveu Kecamatan Patean —
yang telah berkenan memberikan bantuan data.

Sekian terima kasih.

Wassalamualaikum Wr.Wb.

Patean, April 1996.

WANTRI STATISTIK KEC. PATEAN



DWI EDI WALUYO

NIP. 340007162

DAFTAR ISI

	Hal
Sambutan Camat Patean	i
Kata Pengantar	ii
Daftar Isi	iii
Peta Kabupaten	viii
Peta Kecamatan	ix
<u>Tabel - Tabel :</u>	
Tabel I. 1. Geografis	1
Tabel I. 2. J a r a k	2
Tabel I. 3. Luas Wilayah Dirinci menurut penggunaan di Kecamatan Patean, tahun-1994	3
Tabel I. 4. Prosentase penggunaan tanah di wilayah Kecamatan Patean, tahun 1994	4
Tabel I. 5. Prosentase Luas Desa terhadap luas Kecamatan Patean, tahun 1994	5
Tabel I. 6. Nama-nama saluran irigasi yang ada di desa se Kecamatan Patean, tahun 1994	6
Tabel I. 7. Luas tanah pertanian yang dimiliki masing-masing desa di Kecamatan Patean, tahun 1994	10

Tabel I.8. Tanah

Tabel I. 8.	Tanah sawah yang dapat dipanen- satu kali dan dua kali dalam sa- tu tahun di Kecamatan Patean , tahun 1994	11
Tabel I. 9.	Nama sungai yang ada di tiap de- sa se wilayah Kecamatan Patean, tahun 1994	12
Tabel II. 1.	Nama Kepala Desa, Tahun lahir, Pendidikan serta tahun mulai be- kerja se Kecamatan Patean, tahun 1994	14
Tabel II. 2.	Banyaknya dusun, Rukun Warga - (RW), Rukun Tetangga (RT), Kepa- la Keluarga (KK) se Kecamatan - Patean, tahun 1994	15
Tabel II. 3.	Klasifikasi Desa se Kecamatan - Patean, tahun 1994	16
Tabel II. 4.	Banyaknya Dinas / Pegawai / Ins- tansi yang ada di Kecamatan Pa- tean, tahun 1994	17
Tabel III.1.	Kepadatan Penduduk per Km-2 di Kecamatan Patean, tahun 1994 ..	19

	Hal
Tabel III. 2. Jumlah Penduduk menurut jenis kelamin di Kecamatan Patean, tahun 1994	20
Tabel III. 3. Banyaknya penduduk Dewasa dan anak-anak se Kecamatan Patean, tahun 1994	21
Tabel III. 4. Jumlah Kelahiran dan kematian di Kecamatan Patean selama tahun-1994	22
Tabel III. 5. Jumlah Penduduk menurut kelompok umur di Kecamatan Patean, tahun 1994	23
Tabel III. 6. Penduduk dirinci menurut Mata - Pencaharian di Kecamatan Patean, tahun 1994	24
Tabel III. 7. Jumlah Penduduk menurut pendidikan di Kecamatan Patean (Usia 5 tahun keatas), tahun 1994	25
Tabel IV . 1. Jumlah Sarana Kesehatan yang ada di desa se Kecamatan Patean, tahun 1994	26
Tabel IV . 2. Jumlah tenaga kesehatan yang ada di Kecamatan Patean, tahun 1994	27

Tabel IV.3. Jumlah

Tabel IV. 3.	Jumlah sekolah TK/SD/MI/SMTP/MTS se Kecamatan Patean, tahun 1994	28
Tabel IV. 4.	Banyaknya SBN, Murid dan Guru di Kecamatan Patean, tahun 1994 ...	29
Tabel IV. 5.	Banyaknya MI, Murid, dan Guru di Kecamatan Patean, tahun 1994 ...	30
Tabel IV. 6.	Banyaknya Sekolah, Murid dan Guru SMTP Negeri di Kecamatan Patean, tahun 1994	31
Tabel IV. 7.	Banyaknya sekolah, Murid dan guru SMTP/MTS swasta di Kecamatan-Patean, tahun 1994	32
Tabel IV. 8.	Banyaknya peserta PKB dan SKD se Kecamatan Patean, tahun 1994 ...	33
Tabel IV. 9.	Banyaknya peserta KB menurut alat kontrasepsi yang digunakan di Kecamatan Patean, tahun 1994	34
Tabel IV. 10.	Banyaknya petugas Sosial Masyarakat (PSM) di Kecamatan Patean , tahun 1994	36
Tabel IV. 11.	Banyaknya penderita Cacat di Kecamatan Patean, tahun 1994	37

Tabel Y.1. Banyaknya

Tabel V.1.	Banyaknya Usaha Race Mill, tenaga kerja di Kecamatan Patean, tahun 1994 ..	38
Tabel V.2.	Banyaknya Pelanggan Listrik PLN dan telpon di Kecamatan Patean, tahun 1994	39
Tabel V.3.	Banyaknya pelanggan Air Minum dan kran Umum (PAM) di Kecamatan Patean, tahun 1994	40
Tabel V.4.	Banyaknya koperasi berbadan Hukum yang ada di Kecamatan Patean, tahun 1994	41
Tabel V.5.	Banyaknya pengusaha ternak dan unggas di Kecamatan Patean, tahun 1994	42
Tabel VI.1.	Populasi Ternak Besar di Kecamatan Patean pada akhir tahun 1994	43
Tabel VI.2.	Populasi ternak kecil di Kecamatan Patean, tahun 1994	44
Tabel VII.1.	Jumlah Kendaraan Bermotor Roda dua dan empat di Kecamatan Patean, tahun 1994	45

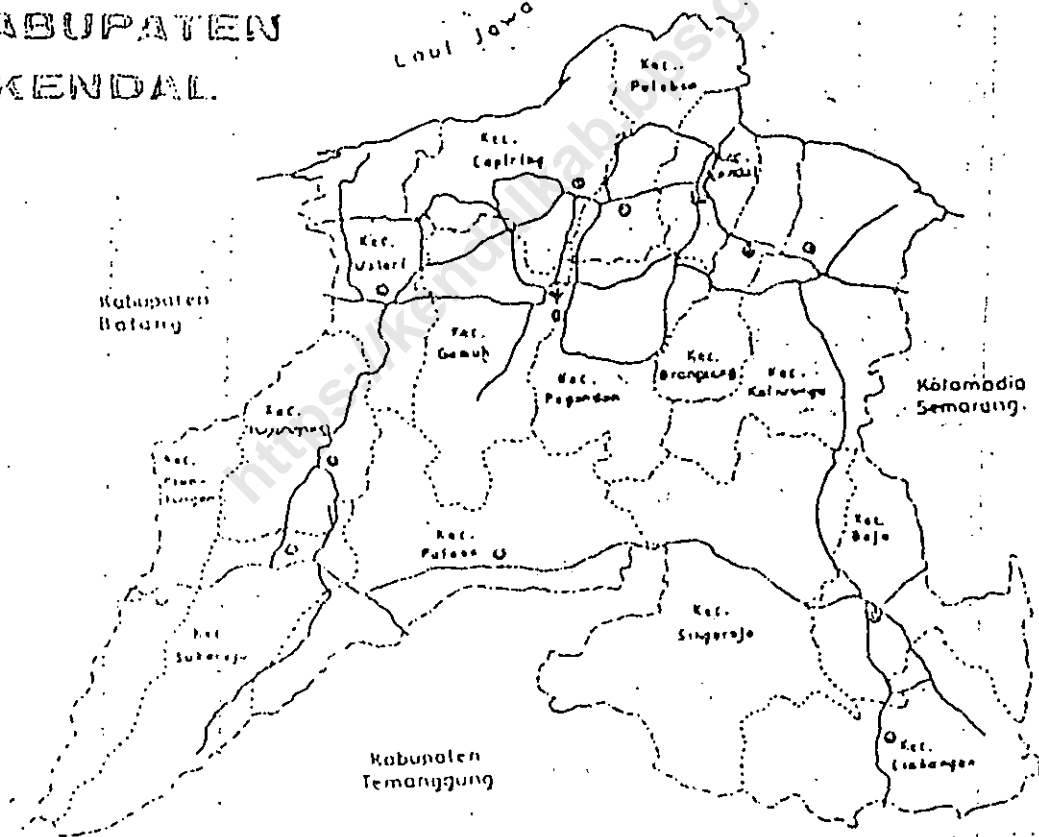
KABUPATEN KENDAL

Laut Jawa

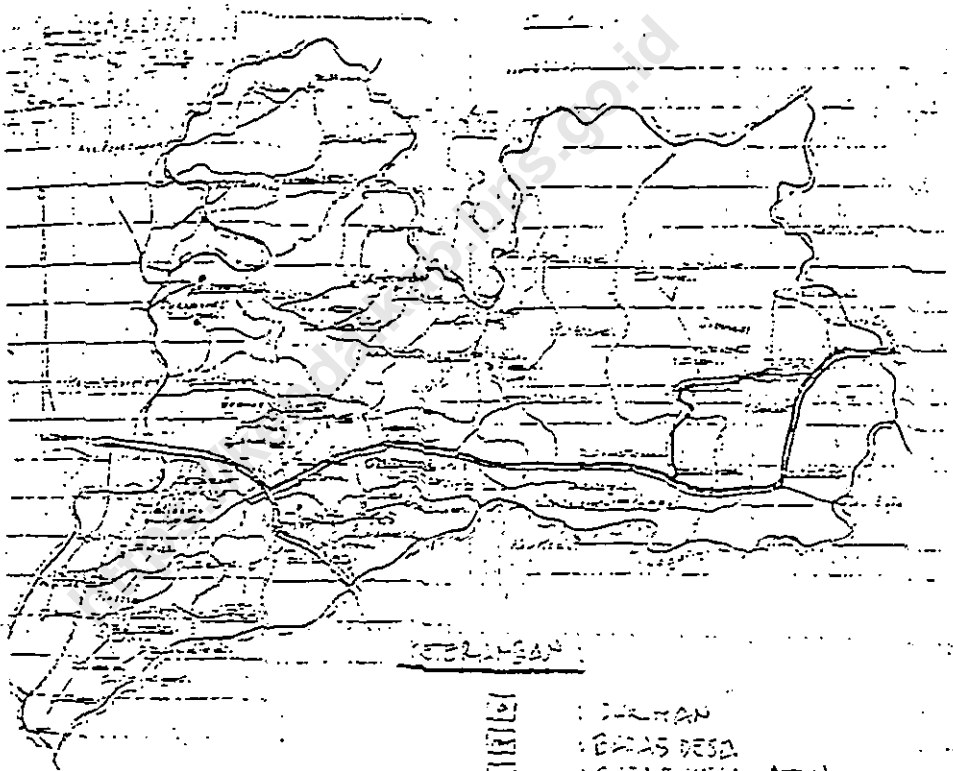
Kabupaten
Batang






Kotamadya
Semarang

Kabupaten
Temanggung



PETA KECAMATAN PATEAN
SKALA 1:15000



- Kecamatan
-  : Hutan
 -  : Desa
 -  : Batas Kecamatan
 -  : Batas Desa
 -  : Jalan

Tabel : I.1.

G E O G R A F I S

1. Kecamatan Patean terletak di :
 - a. Bujur Timur : $109^{\circ} 41' - 110^{\circ} 18'$
 - b. Lintang Utara : $6^{\circ} 32' - 7^{\circ} 24'$
 - c. Wilayah Pemb. Bupati : Sukorejo
 - d. Kabupaten Dati. II : Kendal
 - e. P r o p i n s i : Jawa Tengah
2. Batas Wilayah :
 - a. Sebelah Utara : Kec. Gemuh
 - b. Sebelah Timur : Kec. Singorojo
 - c. Sebelah Selatan : Kec. Candiroto
Kab. Temanggung
 - d. Sebelah Barat : Kec. Sukorejo
3. Jarak dari :
 - a. Kec. Sukorejo : 6 Km
 - b. Kec. Plantungan : 18 Km
 - c. Kec. Pageruyung : 15 Km
 - d. Pembantu Bupati : 7 Km
 - e. Ibukota Kabupaten Dati II : 44 Km
 - f. Ibukota Propinsi Dati I : 73 Km
4. Ketinggian tanah : 530 m/dpl
 - suhu udara : $27^{\circ} - 30^{\circ} C$
 - Jenis tanah : Latosol
 - Kemiringan tanah : $25^{\circ} - 30^{\circ}$

Tabel : I.2.

J A R A K

D e s a	Ke Kec. Km.	Ke Pem. Bupati Km.	Ke Kabpt. Km.	Ke Prop. Km.
(1)	(2)	(3)	(4)	(5)
1. Pakisan	8	3	39	69
2. Mlatiharjo	5	2	36	68
3. Plososari	7	6	42	70
4. Wirosari	5	5	43	72
5. Pagersari	3	4	41	69
6. S e l o	2	6	43	72
7. Curugsewu	0	7	44	73
8. G e d o n g	4	2	38	68
9. Sukomangli	11	5	40	55
10. Kalibareng	13	6	41	57
11. Kalilumpang	13	7	44	59
12. Kalices	2	7	44	74
13. Sidokumpul	5	10	47	77
14. Sidodadi	8	13	50	80

Sumber data : Potensi Desa.

MILIK
 UPT. PERPUSTAKAAN &
 DOKUMENTASI STATISTIK
 BIRO PUSAT STATISTIK

Tabel : I.3. LUAS WILAYAH DIRINCI MENURUT PENGGUNAAN DI
KECAMATAN PATEAN, TAHUN : 1994

PENGGUNAAN	LUAS (HA)
(1)	(2)
1. Tanah Sawah	1.535,000
a. Irigasi Teknis	-
b. Irigasi $\frac{1}{2}$ teknis	-
c. Sederhana	1.528,000
d. Tadah Hujan	7,000
2. Tanah Kering	4.113,331
a. Pekarangan / Bangunan	912,932
b. Tegalan / Ladang	3.185,899
c. Padang Gembala	14,500
3. Hutan Negara	1.858,125
4. Perkebunan Besar / Swasta	1.662,798
5. Lain - lain	124,955
Luas Wilayah	9.294,209

Sumber data : Buku Luas Wilayah Kabupaten Kendal.

Tabel : I.4. PROSENTASE PENGGUNAAN TANAH DI WILAYAH
KECAMATAN PATEAN, TAHUN : 1994

K E T E R A N G A N	P R O S E N T A S E (%)
(1)	(2)
1. S a w a h	16,50
2. Pekarangan / Bangunan	9,80
3. Tegalen / Ladang	34,24
4. Padang Gembala	0,15
5. Hutan Negara	19,90
6. Perkebunan Besar / Swasta	17,80
7. Lain - lain	1,34
J u m l a h	100,00

Sumber data : Buku Luas Wilayah Kabupaten Kendal.

Tabel : I.5. PROSENTASE LUAS DESA TERHADAP LUAS KECA
MATAN PATEAN, TAHUN : 1994

D E S A	LUAS (KM)	PROSENTASE(%)
(1)	(2)	(3)
1. Pakisan	2,06	2,27
2. Mlatiharjo	2,66	2,84
3. Plososari	6,29	6,77
4. Wirosari	2,09	2,25
5. Pagersari	3,78	4,06
6. S e ɓ o	3,06	3,29
7. Curugsewu	5,01	5,38
8. G e d o n g	5,61	6,03
9. Sukomangli	1,96	2,11
10. Kalibareng	5,12	5,51
11. Kalilumpang	7,00	7,53
12. Kalices	5,69	6,12
13. Sidokumpul	19,58	21,06
14. Sidodaai	23,03	24,78
J u m l a h	92,94	100,00

Sumber data : Buku Luas Wilayah Kabupaten Kendal.

Tabel : I.6. NAMA-NAMA SALURAN IIRIGASI YANG ADA DI DESA
SE KECAMATAN PATEAN, TAHUN : 1994

DES A	Saluran	Panjang saluran (M)	Luas Salwah yang di airi (Ha)
(1)	(2)	(3)	(4)
1. Pakisan	Kesaser, Maron, Bondan, Wuluh, Jamban, Pete, Dawang, Besaran, Gowah, Panggung, Pucung, Kedunganyes.	14.970	101
2. Mlatiharjo	Pule, Semboja, Gagak, Rowogandu, Wuluh, Rowo Cawet, Leses, Pesantren, Jamban, Pakis.	23.760	146
3. Plososari	Kampir, SuroLOYo, Sengon Gunung, Sengon Jurang, Rambut Cono, Wadas Tintar, Cetung, Jamban, Pacet, Wireng, Aji, Ngandong, Ares, Karangari, Kreteg	47.000	319

Tabel : I.6. (lanjutan)

D E S A	SALURAN	Panjang saluran (M)	Luas Sa- wah yang di airi (Ha)
(1)	(2)	(3)	(4)
	Leses, Gandu, Gon- dang, Dawung.		
4. Wirosari	Wadastinatar, Aji, Dawung, Gandu, Ares Jambe, Bongkah.	10.400	137
5. Pagersari	Teguru, Kalimati, Kesit, Secowok, Se- ngon, Clingop, Kru- wet, Pesantren, Glutuk, Pengging, Rendeng.	9.400	102
6. S e l o	Pengging, Larang- an, Aji, Tengah, Pasar, Wuni, Ngro- wo, Sigatel, Duwet, Motongalor, NGgam- blok.	6.160	75
7. Curugsewu	Mangansari, Penja- lin, Tadahan, Ngro- wo, Cabe, Kedung - Ingas.	5.400	67

Tabel : I.6. (lanjutan)

D E S A	SALURAN	Panjang saluran (M)	Luas Sawah yang di airi (Ha)
(1)	(2)	(3)	(4)
8. Gedong	Rowogandu, Aji, Penjalin, Glendengan, Pringwedus, Belik, Jrakah, Payung, Kaliduren, Krengseng, Celeng, Geni.	2.900	82
9. Sukomangli	Ngrancah, Sukomangli, Mendok, Manggis, Besi.	3.100	28
10. Kalibareng	Perto, Aji, Rowokutuk, Ngebleng, Ngumbalan, Gayam, Cinandi, Gondangan, Kemloko.	8.300	105
11. Kalilumpang	Sanggar, Tempuran, Gedengan, Bakung, Kalituk, Jurang, Ngampelgado, Pring, Dadam, Siroto, Kramat, Glagah, Belang, Lebuh Ngendok, kemiri.	8.300	105

Tabel : I.6. (lanjutan)

D E S A	SALURAN	Panjang saluran (M)	Luas Sawah yang di airi (Ha)
(1)	(2)	(3)	(4)
12. Kalices	Mangunsari, Sidayu, Miriombo, penggung, Sinongko, Dukuh, Keranggan, Pendem, Lingseng, Bulung, Pucung, Pring, Gembongan, Jajar, Nguwung.	4.000	45
13. Sidokumpul	Centong, Sabrang, Kampar, Dawung, Tadah, Gandu, Jambe, Pesantren, Cengkir, legi, Glutuk, Randumurup, Bulung, Gondang, Krobokan, Manggis, Widodo, Kuburan, Grebeg, Balongduwur, Dukamari.	12.600	135
14. Sidodadi	Jekok, Ngampel, Kalisuren, Winong, Ngebruk, Logong, Babak, Jati, Betro, Gedonglongaok, Duren, Semek, Bulung, Pucung, Suto, Jambe, Dawong.	10.500	114

Sumber data : Dinas Pengairan.

Table : I.7. LUAS TANAH PERTANIAN YANG DIMILIKI MASING-
MASING DESA DI KECAMATAN PATEAN
TAHUN : 1994

DES A	SAWAH (HA)	TEGAL/KEBUN (HA)	JUMLAH (HA)
(1)	(2)	(3)	(4)
1. Pakisan	101,000	50,309	151,309
2. Mlatiharjo	146,000	73,705	219,705
3. Plososari	319,000	117,738	436,738
4. Wirosari	137,000	25,585	162,585
5. Pagersari	102,000	179,750	281,750
6. Selo	75,000	38,620	113,620
7. Curugsewu	67,000	197,901	264,901
8. Gedong,	82,000	174,005	256,005
9. Sukomangli	28,000	18,242	46,242
10. Kalibareng	79,000	274,432	353,432
11. Kalilumpang	105,000	326,750	431,750
12. Kalices	45,000	267,534	312,534
13. Sidokumpul	135,000	557,914	692,914
14. Sidodadi	114,000	883,411	997,411
JUmlah	1.535,000	3.185,899	4.713,899

Sumber data : Mantri Bani Kecamatan Patean.

Tabel : I.8. TANAH SAWAH YANG DAPAT DIPANEN SATU KALI
DAN DUA KALI DALAM SATU TAHUN DI KE-
CAMATAN PATEAN, TAHUN : 1994

D E S A	TANAH SAWAH (HA)	
	SATU KALI	DUA KALI
(1)	(2)	(3)
1. Pakisan	27,000	74,000
2. Mlatiharjo	25,000	121,000
3. Plososari	19,000	300,000
4. Wirosari	3,000	134,000
5. Pagersari	11,000	91,000
6. S e l o	22,500	52,500
7. Curugsewu	21,000	46,000
8. Gedong	21,500	60,500
9. Sukomangli	7,500	20,500
10. Kalibareng	23,000	56,000
11. Kalilumpang	20,000	85,000
12. Kalices	13,000	32,000
13. Sidokumpul	63,000	72,000
14. Sidodadi	45,500	68,500
Jumlah	315,500	1.219,500

Sumber data : Mantri Tani Kecamatan Patean.

Tabel : I.9. NAMA SUNGAI YANG ADA DI TIAP DESA SE WILAYAH KECAMATAN PATEAN, TAHUN : 1994

DES A	SUNGAI	DAS INDUK
(1)	(2)	(3)
1. Pakisan	Barangan, Buaran, Kiyal, Gowah, Pucung, Podang.	Blukar
2. Mlatiharjo	Barangan, Manggis, Gin Pakis.	Blukar, Bodri
3. Plososari	Turen, Manggis, Barangan	Bodri, Blukar
4. Wirosari	Turen, Manggis, Jambe, Bongkah.	Bodri
5. Pagersari	Kruwet, Manggis, Turen, Kalimati, Kesit, Sengon, Se cowok, Clingup.	Bodri
6. S e l o	Manggis, Bendo, Miri, Si gatel, Motongalor, Nggam blok.	Bodri
7. Curugsewu	Blukar, Rowopenjalin, Ben do, Miri.	Blukar, Bodri
8. Gedong	Barangan, Ginting, Rowopenjalin, Glendengan, Pringwedus, Belik, Jrakah, Payung, Geni, Kaliduren, Krengseng, Celeng.	Blukar

MILIK
 UPT. PERPUSTAKAAN &
 DOKUMENTASI STATISTIK
 BIRO PUSAT STATISTIK

Tabel : I.9. (lanjutan)

DES A	S U N G A I	DAS INDUK
(1)	(2)	(3)
9. Sukomangli	Ngrancah, Perto, Besi, Manggis.	Blukar
10. Kalibareng	Perto, Rowokutuk, Ngebleng, Ngumbalan, Cinandani, Gayam, Gondangan, Klemoko.	Blukar
11. Kalilumpang	Mungsuhan, Tempuran, Kalituk, Bangkung, Kamal, Krincing, Glagah, Belang, Bakung, Ngendok, Kemiri, Lebu.	Blukar
12. Kalices	Blukar, Pring, Jajar, Mungsuhan, Lingseng, Bulung, Pucung, Ngluwung, gembongan.	Blukar
13. Sidokumpul	Centong, Sabarng, Kampar, Dawong, Tadahan, Gandu, Jambe, Pablengan, Blukar, Glutuk, Rاندumurup, Gondong, Bulung krobekan, Manggis, Widodo, Balong, Duwur, Kuburan, Grebeg.	Bodri, Blukar
14. Sidodadi	Jekek, Ngampel, Kalisuren, Winong, Ngebrug, Logong, Babak, Jati, Betro, Suto, Duran, Suwek, Bulung, Dawung, Jambe.	Bodri, Blukar

Sumber data : Dinas Pengairan.

Tabel : II.1. NAMA KEPALA DESA, TAHUN LAHIR, PENDIDIKAN
SERTA TAHUN MULAI BEKERJA SE KECAMATAN
PATEAN , TAHUN : 1994

DES A	N A M A	TAHUN LAHIR	PENDI DIKAN	MULAI KERJA
(1)	(2)	(3)	(4)	(5)
1. Pakisan	Sulastro	1941	S D	1989
2. Mlatiharjo	A. Muthohar	1960	SMTA	1990
3. Plososari	Sulardi	1962	SMTA	1990
4. Wirosari	S. Abu Khaerudin	1944	SMP	1990
5. Pagersari	M. Zen Darmo. S	1941	SMP	1972
6. Selo	Paryoto. S	1941	S D	1990
7. Curugsewu	Drs. Sutaryono	1953	SARJANA	1989
8. Gedong	Fx. Harjono	1952	S MTP	1980
9. Sukomangli	Sugito	1957	SMP	1988
10. Kalibareng	Hadi Siswoyo	1936	SMTA	1985
11. Kalilumpang	Tugimin	1949	S D	1975
12. Kalices	Pareng	1934	S D	1988
13. Sidokumpul	Paryudi	1963	SMP	1989
14. Sidodadi	B e d j o	1950	S D	1990

Sumber data : Kantor Kecamatan Patean.

Tabel : II.2. BANYAKNYA DUSUN, RUKUN WARGA (RW), RUKUN
TETANGGA (RT), KEPALA KELUARGA (KK)
SE KECAMATAN PATEAN, TAHUN :1994

D E S A	DUSUN	RW	RT	KK
(1)	(2)	(3)	(4)	(5)
1. Pakisan	3	3	12	397
2. Mlatiharjo	5	5	22	592
3. Plososari	9	10	36	1.152
4. Wirosari	2	2	15	441
5. Pagersari	4	4	21	745
6. S e l o	4	3	10	320
7. Curugsewu	10	11	29	935
8. Gedong	10	10	30	951
9. Sukomangli	2	2	8	225
10. Kalibareng	4	4	8	345
11. Kalilumpang	7	9	19	553
12. Kalices	5	3	8	300
13. Sidolumpang	11	12	45	1.489
14. Sidodadi	10	11	37	1.238
Jumlah	86	89	300	9.683

Sumber data : Monografi Desa.

Tabel : II.3. KLASIFIKASI DESA SE KECAMATAN PATEAN
TAHUN : 1994

DES A	SWADAYA	SWAKARYA	SWASEMBADA
(1)	(2)	(3)	(4)
1. Pakisan	-	-	1
2. Mlatiharjo	-	-	1
3. Plososari	-	-	1
4. Wirosari	-	-	1
5. Pagersari	-	-	1
6. S e l o	-	-	1
7. Curugsewu	-	-	1
8. Gedong	-	-	1
9. Sukomangli	-	-	1
10. Kalibareng	-	-	1
11. Kalilumpang	-	-	1
12. Kalices	-	-	1
13. Sidokumpul	-	-	1
14. Sidodadi	-	-	1
Jumlah	-	-	14

Sumber data : Bangdes Kecamatan Patean.

Tabel : II.4. BANYAKNYA DINAS / PEGAWAI / INSTANSI YANG
ADA DI KECAMATAN PATEAN, TAHUN : 1994

DINAS / INSTANSI / PEGAWAI	JUMLAH PEGAWAI
(1)	(2)
1. Statistik	1 orang
2. Sosial	1 orang
3. Pengairan	1 orang
4. Perikanan / P P L	1 orang
5. Perkebunan / P P L	2 orang
6. B R I Unit	5 orang
7. Peternakan / P P L	2 orang
8. Kehutanan	4 orang
9. Pertanian / P P L / P H T	3 orang
10. Penerangan	2 orang
11. Penghijauan	2 orang
12. P L K B	5 orang
13. Pos Pembantu	3 orang
14. Puskesmas / Puskesmas Pembantu	21 orang
15. Kantor Kecamatan	17 orang
16. K U A	13 orang
JUMLAH DIPINDAHKAN :	83 orang

Tabel : II.4. (lanjutan)

DINAS / INSTANSI / PEGAWAI	JUMLAH PEGAWAI
(1)	(2)
JUMLAH PINDAHAN :	83 orang
17. Dinas P dan K	7 orang
18. Dept. Pendidikan dan Kebudayaan	9 orang
19. B P R / B K K	5 orang
20. P a r i w i s a t a	4 orang
Jumlah	108 orang

Sumber data : Kantor Kecamatan Patean.

Tabel : III.1. KEPADATAN PENDUDUK PER KM-2 DI KECAMATAN
PATEAN , TAHUN : 1994

D E S A	LUAS KM-2	PENDUDUK	KEPADATAN
(1)	(2)	(3)	(4)
1. Pakisan	2,06	1.932	938
2. Mlatiharjo	2,66	2.745	1.032
3. Plososari	6,29	5.138	817
4. Wirosari	2,09	1.961	938
5. Pagersari	3,78	3.101	820
6. S e l o	3,06	1.376	450
7. Curugsewu	5,01	3.940	786
8. Gedong	5,61	4.412	786
9. Sukomangli	1,96	1.025	523
10. Kalibareng	5,12	1.570	307
11. Kalilumpang	7,00	2.279	326
12. Kalices	5,69	1.280	225
13. Sidokumpul	19,58	6.521	330
14. Sidodadi	23,03	5.581	242
Jumlah	92,94	42.861	461

Sumber data : Luas tanah dan Monografi.

Tabel : III.2. JUMLAH PENDUDUK MENURUT JENIS KELAMIN
DI KECAMATAN PATEAN, TAHUN : 1994

D E S A	LAKI-LAKI	PEREMPUAN	JUMLAH
(1)	(2)	(3)	(4)
1. Pakisan	1.033	899	1.932
2. Mlatiharjo	1.368	1.377	2.745
3. Plososari	2.604	2.534	5.138
4. Wirosari	953	1.008	1.961
5. Pagersari	1.585	1.516	3.101
6. S e l o	693	683	1.376
7. Curugsewu	1.935	2.005	3.940
8. Gedong	2.197	2.215	4.412
9. Sukomangli	500	525	1.025
10. Kalibareng	783	787	1.570
11. Kalilumpang	1.121	1.158	2.279
12. Kalices	611	669	1.280
13. Sidokumpul	3.324	3.197	6.521
14. Sidodadi	2.829	2.752	5.581
Jumlah	21.536	21.325	42.861

Sumber data : Registrasi Penduduk.

Tabel : III.3. BANYAKNYA PENDUDUK DEWASA DAN ANAK-ANAK
SE KECAMATAN PATEAN, TAHUN : 1994

D E S A	D E W A S A		A N A K - A N A K	
	L	P	L	P
(1)	(2)	(3)	(4)	(5)
1. Pakisan	736	618	297	281
2. Mlatiharjo	921	933	447	444
3. Plososari	1.885	1.824	719	710
4. Wirosari	647	698	306	310
5. Pagersari	1.088	1.065	497	451
6. Selo	498	503	195	180
7. Curugsewu	1.216	1.303	718	700
8. Gedong	1.436	1.514	761	701
9. Sukomangli	386	406	114	119
10. Kalibareng	531	584	252	203
11. Kalilumpang	1.016	1.037	105	121
12. Kalices	443	489	168	180
13. Sidokumpul	2.231	2.142	1.093	1.055
14. Sidodadi	1.878	1.827	951	925
Jumlah	14.912	14.943	6.623	6.380

Sumber data : Monografi dan Kependudukan.

Tabel : III.4. JUMLAH KELAHYRAN DAN KEMATIAN DI KECAMATAN PATEAN SELAMA TAHUN : 1994

D E S A	L A H I R		M A T I	
	L	P	L	P
(1)	(2)	(3)	(4)	(5)
1. Pakisan	12	15	7	10
2. Mlatiharjo	18	16	6	5
3. Plososari	45	39	12	11
4. Wirosari	10	12	4	3
5. Pagersari	14	19	8	6
6. S e l o	11	13	3	2
7. Curugsewu	28	30	9	7
8. Gedong	28	30	12	10
9. Sukomangli	5	7	2	1
10. Kalibareng	5	5	3	2
11. Kalilumpang	36	40	7	5
12. Kalices	13	16	3	2
13. Sidokumpul	50	46	15	12
14. Sidodadi	26	21	9	8
Jumlah	301	309	100	84

Sumber data : Monografi dan Kependudukan.

Tabel : III.5. JUMLAH PENDUDUK MENURUT KELOMPOK UMUR DI
KECAMATAN PATEAN, TAHUN : 1994

KELOMPOK UMUR	LAKI-LAKI	PEREMPUAN	JUMLAH
(1)	(2)	(3)	(4)
0 - 4	829	938	1.767
5 - 9	1.098	1.156	2.254
10 - 14	2.711	2.725	5.436
15 - 19	3.062	3.030	6.092
20 - 24	1.798	1.848	3.646
25 - 29	2.396	2.288	4.684
30 - 39	3.152	3.105	6.257
40 - 49	2.718	2.684	5.402
50 - 59	1.918	1.801	3.719
60 +	1.854	1.750	3.604
Jumlah	21.536	21.325	42.861

Sumber data : Kependudukan dan Monografi.

Tabel : III.6. PENDUDUK DIRINCI MENURUT MATA PENCAHARI
AN DI KECAMATAN PATEAN, TAHUN : 1994

MATA PENCAHARIAN	JUMLAH ORANG
(1)	(2)
1. Petani Sendiri	15.089
2. Buruh Tani	15.508
3. P e n g u s a h a	30
4. Buruh Industri	4.689
5. Buruh Bangunan	2.153
6. P e d a g a n g	192
7. Pengangkutan	161
8. Pegawai Negeri / ABRI	680
9. Pensiunan	117
10. Lain - lain	221
Jumlah	38.840

Sumber data : Monografi Kecamatan Patean.

Tabel : III.7. JUMLAH PENDUDUK MENURUT PENDIDIKAN DI
KECAMATAN PATEAN (USIA 5 TAHUN KE
ATAS), TAHUN : 1994

P E N D I D I K A N	J U M L A H
(1)	(2)
1. Tamat Perguruan Tinggi/ Akademi	88
2. Tamat S M T A	958
3. Tamat S M T P	1.663
4. Tamat S D	19.555
5. Tidak tamat SD	8.268
6. Belum Tamat SD	10.186
7. Tidak sekolah	376
Jumlah	41.094

Sumber data : Monografi dan Dinas P & K Kec. Patean.

Tabel : IV.1. JUMLAH SARANA KESEHATAN YANG ADA DI DESA
SE KECAMATAN PATEAN, TAHUN : 1994

DES A	PUSKESMAS	PUSKESMAS PEMBANTU	POS KB
(1)	(2)	(3)	(4)
1. Pakisan	-	-	3
2. Mlatiharjo	-	-	5
3. Plososari	-	1	10
4. Wirosari	-	-	4
5. Pagersari	1	1 *)	5
6. S e l o	-	-	3
7. Curugsewu	-	1	10
8. Gedong	-	-	10
9. Sukomangli	-	1	2
10. Kalibareng	-	-	5
11. Kalilumpang	-	-	7
12. Kalices	-	-	4
13. Sidokumpul	-	-	11
14. Sidodadi	-	1	10
Jumlah	1	5	93

Keterangan : *) Rumah/Klinik bersalin.

Sumber data : Puskesmas Kecamatan Patean.

Tabel : IV.2. JUMLAH TENAGA KESEHATAN YANG ADA DI KECA-
MATAN PATEAN, TAHUN : 1994

DESA	DOKTER	MANTRI/ PERAWAT	BIDAN	DUKUN BAYI
(1)	(2)	(3)	(4)	(5)
1. Pakisan	-	-	1	3
2. Mlatiharjo	-	-	1	2
3. Plososari	-	-	1	4
4. Wirosari	-	-	1	4
5. Pagersari	1	1	1	4
6. S e l o	-	-	-	2
7. Curugsewu	-	-	2	4
8. Gedong	-	1	1	3
9. Sukomangli	-	-	1	2
10. Kalibareng	-	-	1	2
11. Kalilumpang	-	-	1	4
12. Kalices	-	-	1	4
13. Sidokumpul	-	-	1	4
14. Sidodadi	-	-	1	8
Jumlah	1	2	14	49

Sumber data : Puskesmas Kecamatan Patean.

Tabel : IV. 3. JUMLAH SEKOLAH TK / SD / MI / SMP / MTS
SE KECAMATAN PATEAN, TAHUN : 1994

DESA	TK	SD / MI	SMP/MTS
(1)	(2)	(3)	(4)
1. Pakisan	1	1 / 1	- / -
2. Mlatiharjo	1	1 / 1	1 / -
3. Plososari	1	4 / -	- / -
4. Wirosari	2	2 / -	- / -
5. Pagersari	3	2 / 1	- / 1
6. S e l o	-	1 / -	- / -
7. Gurugsewu	3	3 / 1	1 / -
8. Gedong	3	3 / -	- / -
9. Sukomangli	1	1 / -	- / -
10. Kalibareng	-	2 / -	- / -
11. Kalilumpang	1	2 / -	- / -
12. Kalices	-	1 / -	- / -
13. Sidokumpul	1	6 / -	1 / -
14. Sidodadi	1	4 / 1	- / -
Jumlah	18	33 / 5	3 / 1

Sumber data : Dinas P dan K Kecamatan Patean.

Tabel : IV.4. BANYAKNYA SDN, MURID DAN GURU DI KECAMATAN
PATEAN , TAHUN : 1994

DES A	SDN	MURID	GURU
(1)	(2)	(3)	(4)
1. Pakisan	1	260	8
2. Mlatiharjo	1	308	10
3. Plososari	4	785	31
4. Wirosari	2	214	17
5. Pagersari	2	379	15
6. S e l o	1	196	7
7. Curugsewu	3	589	23
8. Gedong	3	691	26
9. Sukomengli	1	146	7
10. Kalibareng	2	281	14
11. Kalilumpang	2	354	15
12. Kalices	1	191	7
13. Sidokumpul	6	1.058	42
14. Sidodadi	4	888	28
Jumlah	33	6.340	250

Sumber data : Dinas P dan K Kec. Patean.

Tabel : IV.5. BANYAKNYA MI, MURID DAN GURU DI KECAMATAN
PATEAN , TAHUN : 1994

DESA	MI	MURID	GURU
(1)	(2)	(3)	(4)
1. Pakisem	1	128	7
2. Mlatiharjo	1	189	7
3. Plososari	-	-	-
4. Wirosari	-	-	-
5. Pagersari	1	226	10
6. S e l o	-	-	-
7. Curugsewu	1	169	7
8. Gedong	-	-	-
9. Sukomangli	-	-	-
10. Kalibareng	-	-	-
11. Kalilumpang	-	-	-
12. Kalices	-	-	-
13. Sidokumpul	-	-	-
14. Sidodadi	1	118	6
Jumlah	5	830	37

Sumber data : Dept. Agama Kec. Patean.

Tabel : IV.6. BANYAKNYA SEKOLAH, MURID DAN GURU SMP
NEGERI DI KECAMATAN PATEAN, TH. 1994.

D E S A	SEKOLAH	MURID	GURU
(1)	(2)	(3)	(4)
1. Pakisan	-	-	-
2. Mlatiharjo	1	371	23
3. Plososari	-	-	-
4. Wirosari	-	-	-
5. Pagersari	-	-	-
6. S e l o	-	-	-
7. Curugsewu	1	228	17
8. Gedong	-	-	-
9. Sukomangli	-	-	-
10. Kalibareng	-	-	-
11. Kalilumpang	-	-	-
12. Kalices	-	-	-
13. Sidokumpul	-	-	-
14. Sidodadi	-	-	-
Jumlah	2	599	40

Tabel : IV.7. BANYAKNYA SEKOLAH, MURID DAN GURU SMTSP /
 MTS SWASTA DI KECAMATAN PATEAN
 TAHUN : 1994

DESA	SEKOLAH	MURID	GURU
(1)	(2)	(3)	(4)
1. Pakisan	-	-	-
2. Mlatiharjo	-	-	-
3. Plososari	-	-	-
4. Wirosari	-	-	-
5. Pagersari	1	151	19
6. S e l o	-	-	-
7. Curugsewu	-	-	-
8. Gedong	-	-	-
9. Sukomangli	-	-	-
10. Kalibareng	-	-	-
11. Kalilumpang	-	-	-
12. Kaliceè	-	-	-
13. Sidolumpang	1	32	11
14. Sidodadi	-	-	-
Jumlah	2	183	30

Tabel : IV.8. BANYAKNYA PESERTA PKB DAN SKD SE KECAMATAN
PATEAN , TAHUN : 1994

D E S A	P K B	S K D
(1)	(2)	(3)
1. Pakisan	12	1
2. Mlatiharjo	22	1
3. Plososari	35	1
4. Wirosari	16	1
5. Pagersari	21	1
6. S e l o	9	1
7. Curugsewu	29	1
8. Gedong	30	1
9. Sukomangli	8	1
10. Kalibareng	8	1
11. Kalilumpang	19	1
12. Kalices	8	1
13. Sidokumpul	40	1
14. Sidodadi	39	1
Jumlah :	296	14

Sumber data : PLKB Kecamatan Patean.

Tabel : IV.9. BANYAKNYA PESERTA KB MENURUT ALAT KONTRA
SEPSI YANG DIGUNAKAN DI KECAMATAN PATEAN
TAHUN : 1994

D E S A	SUNTIK	PIL	KONDOM
(1)	(2)	(3)	(4)
1. Pakisan	18	116	-
2. Mlatiharjo	101	108	9
3. Plososari	96	295	1
4. Wirosari	49	96	-
5. Pagersari	83	191	5
6. S e l o	37	68	-
7. Curugsewu	114	254	9
8. Gedong	143	285	2
9. Sukomangli	39	31	3
10. Klibareng	20	75	-
11. Kalilumpang	60	147	-
12. Kalices	36	97	1
13. Sidokumpul	155	292	-
14. Sidodadi	125	430	-
Jumlah	1.076	2.485	30

Sumber data : PLKB Kecamatan Patean.

Tabel : IV. 9.(Lanjutan)

DESA	IUD	MOP	MOW	INPLAN
(1)	(2)	(3)	(4)	(5)
1. Pakisem	48	4	12	32
2. Mlatiharjo	40	9	56	42
3. Plososari	193	33	117	104
4. Wirosari	94	1	27	5
5. Pagersari	119	11	22	12
6. S e l o	82	2	23	22
7. Curugsewu	56	2	77	84
8. Gedong	104	6	34	27
9. Sukomengli	57	13	16	9
10. Kalibareng	70	-	12	44
11. Kalilumpang	87	27	26	47
12. Kalices	36	1	8	43
13. Sidokumpul	108	4	86	140
14. Sidodadi	55	2	33	145
Jumlah	1.149	115	549	756

Sumber data : PLKB Kecamatan Patean.

Tabel : IV.10. BANYAKNYA PETUGAS SOSIAL MASYARAKAT
(PSM) DI KECAMATAN PATEAN, TH. 1994

D E S A	P S M
(1)	(2)
1. Pakisan	5
2. Mlatiharjo	5
3. Plososari	6
4. Wirosari	5
5. Pagersari	5
6. S e l o	5
7. Curugsewu	6
8. Gedong	9
9. Sukomangli	5
10. Kalibareng	5
11. Kalilumpang	5
12. Kalices	5
13. Sidokumpul	5
14. Sidodadi	5
Jumlah	76

Sumber data : Petugas Sosial Kec. Patean.

MILIK
UPT. PERPUSTAKAAN &
DOKUMENTASI STATISTIK
BIRO PUSAT STATISTIK

Tabel : IV.11. BANYAKNYA PENDERITA CACAT DI KECAMATAN
PATEAN , TAHUN : 1994

D E S A	TUNA RAGA	TUNA NETRA	TUNA MENTAL	TUNA RUNGU
(1)	(2)	(3)	(4)	(5)
1. Pakisan	-	-	3	-
2. Mlatiharjo	8	3	1	3
3. Plososari	5	4	5	2
4. Wirosari	1	1	5	1
5. Pagersari	1	3	2	1
6. Selo	1	-	1	1
7. Curugsewu	3	2	1	3
8. Gedong	9	1	3	2
9. Sukomangli	2	1	1	1
10. Kalibareng	3	1	1	2
11. Kalilumpang	2	3	2	2
12. Kalices	4	3	2	3
13. Sidokumpul	13	4	5	3
14. Sidodadi	6	5	4	4
Jumlah	58	31	36	28

Sumber data : Petugas Sosial Kecamatan Patean.

Tabel : V.1. BANYAKNYA USAHA RACE MILL, TENAGA KERJA DI
KECAMATAN PATEAN , TAHUN : 1994

D E S A I N A M A I TENAGA KERJA I		
(1)	(2)	(3)
1. Pakisan	Dul Karin	2
2. Mlatiharjo	-	-
3. Plososari	-	-
4. Wirosari	Sumber Jaya	3
5. Pagersari	Boja Usaha	3
	KUD. Intan	2
	Abadi Tani	3
6. Curugsewu	Sido Makmur	3
7. Gedong	KUD. Intan	4
	Gedong Agung	3
8. Kalilumpang	Semin Hadi W	2
	Casmo Turah	2
9. Sidokumpul	Lumintir	3
Jumlah		32

Sumber data : Mantri Statistik Kec. Patean.

Tabel : V.2. BANYAKNYA PELANGGAN LISTRIK PLN DAN TELPON
DI KECAMATAN PATEAN, TAHUN : 1994

D E S A	LISTRIK	TELPON
(1)	(2)	(3)
1. Pakisan	-	-
2. Mlatiharjo	92	-
3. Plososari	-	-
4. Wirosari	108	-
5. Pagersari	123	-
6. S e l o	-	-
7. Curugsewu	136	2 *)
8. Gedong	112	-
9. Sukomangli	-	1 *)
10. Kalibareng	-	-
11. Kalilumpang	-	-
12. Kalices	-	-
13. Sidokumpul	-	-
14. Sidodadi	-	-
Jumlah	571	3

Keterangan : *) Kantor PTP dan Kantor Kecamatan.

Sumber data : Mantri Statistik Kec. Patean.

Tabel : V.3. BANYAKNYA PELANGGAN AIR MINUM DAN KRAN
UMUM (PAM) DI KECAMATAN PATEAN
TAHUN : 1994

D E S A	SAMBUNGAN ROMAH	KRAN UMUM
(1)	(2)	(3)
1. Pakisan	-	-
2. Mlatiharjo	5	42
3. Plososari	8	90
4. Wirosari	-	-
5. Pagersari	1	-
6. S e l o	1	-
7. Curugsewu	71	24
8. Gedong	3	12
9. Sukomangli	-	-
10. Kalibareng	-	-
11. Kalilumpang	-	-
12. Kalices	-	-
13. Sidokumpul	-	-
14. Sidodadi	-	-
Jumlah	89	168

Sumber data : Kantor PAM Kec. Patean.

Tabel : V.4. BANYAKNYA KOPERASI BERBADAN HUKUM YANG ADA
DI KECAMATAN PATEAN, TAHUN : 1994

N A M A	ALAMAT	TAHUN	SIFAT
(1)	(2)	(3)	(4)
1. KUD. Intan	Ds. Gedong-Patean	1978	Serba Usaha
2. Kokar Sadar	PTP. XVIII Sukomangli	1980	Serba Usaha
3. Jaya Dwija	Dinas P dan K Patean.	1973	Serba Usaha
4. Cahaya Baru	SMP Negeri Patean	1983	Serba Usaha

Sumber data : Mantri Statistik Kec. Patean.

Tabel : V.5. BANYAKNYA PENGUSAHA TERNAK DAN UNGGAS DI
KECAMATAN PATEAN, TAHUN : 1994

N A M A	JENIS	ALAMAT
(1)	(2)	(3)
1. Heri Santoso	Ayam Buras	Pagersari
2. Samoel Farm	Ayam Petelur	Pagersari
3. Karya Abadi	Ayam Petelur	Curugsewu
4. Hadi Winoto	Dabi Potong	Curugsewu
5. Purnomo Farm	Ayam Petelur	Curugsewu
6. Sabrang Farm	Ayam Petelur	Gedong
7. FX. Dwiyanto	Sapi Perah	Gedong
8. Tegarindo	Ayam Petelur	Selo
9. Suminto	Ayam Pedaging	Curugsewu
10. Otto Budiyono	Ayam Petelur	Sukomangli
11. Ariès Farm	Ayam Petelur	Curugsewu

Sumber data : Dinas Peternakan Kec. Patean.

Tabel : VI.1. POPULASI TERNAK BESAR DI KECAMATAN PATEAN
PADA AKHIR TAHUN : 1994

DESA	SAPI PERAH	SAPI BIASA	KERBAU	KUDA
(1)	(2)	(3)	(4)	(5)
1. Pakisan	-	172	12	-
2. Mlatiharjo	-	75	6	1
3. Plososari	-	455	-	2
4. Wirosari	-	218	-	-
5. Pagersari	-	107	25	8
6. S e l o	-	89	132	-
7. Curugsewu	-	147	16	-
8. Gedong	4	208	23	2
9. Sukomengli	-	22	-	-
10. Kalibareng	-	39	78	-
11. Kalilumpang	-	67	47	-
12. Kalices	-	89	26	-
13. Sidokumpul	-	332	109	-
14. Sidodadi	-	318	52	-
Jumlah	4	2.338	566	13

Sumber data : Dinas Peternakan Kec. Patean.

Tabel : VI.2. POPULASI TERNAK KECIL DI KECAMATAN PATEAN
PADA AKHIR TAHUN : 1994

D E S A	KAMBING	DOMBA	BABI
(1)	(2)	(3)	(4)
1. Pakisan	211	108	-
2. Mlatiharjo	182	156	-
3. Plososari	1.208	1.062	-
4. Wirosari	495	89	-
5. Pagersari	292	84	-
6. S e l o	470	109	-
7. Curugsewu	466	281	288
8. Gedong	200	300	-
9. Sukomangli	196	28	-
10. Kalibareng	299	31	-
11. Kalilumpang	267	18	-
12. Kalices	226	57	-
13. Sidokumpul	896	366	-
14. Sidodadi	995	38	-
Jumlah	6.403	2.727	288

Sumber data : Dinas Peternakan Kec. Patean.

Tabel : VII.1. JUMLAH KENDARAAN BERMOTOR RODA DUA DAN EMPAT DI KECAMATAN PATEAN, TH. 1994

DESA	TRUK	COLT	JEEP/ SEDAN	SEPEDA MOTOR
(1)	(2)	(3)	(4)	(5)
1. Pakisan	-	5	-	25
2. Mlatiharjo	-	6	1	28
3. Plososari	-	4	-	38
4. Wirosari	-	8	-	20
5. Pagersari	7	15	-	53
6. S e l o	-	2	-	11
7. Curugsewu	5	21	2	61
8. Gedong	3	16	1	47
9. Sukomangli	5	2	2	19
10. Kalibareng	-	2	-	6
11. Kalilumpang	-	4	-	13
12. Kalices	-	1	-	10
13. Sidolumpang	-	8	-	35
14. Sidodadi	-	3	-	37
Jumlah	20	95	6	403

Sumber data : Monografi Kec. Patean.