

Katalog:11022001.3305100

KECAMATAN KUTOWINANGUN DALAM ANGKA

2017



**BADAN PUSAT STATISTIK
KABUPATEN KEBUMEN**

Kecamatan

**KUTOWINANGUN
DALAM ANGKA**

2017



Kecamatan Kutowinangun Dalam Angka 2017

ISBN: 978-602-6849-9-77

No. Publikasi: 21720.1712

Katalog: 1102001.3305100

Ukuran Buku: 14,8 cm x 21 cm

Jumlah Halaman: xx + 93 halaman

Naskah

Badan Pusat Statistik Kabupaten Kebumen

Gambar Kover oleh:

Badan Pusat Statistik Kabupaten Kebumen

Ilustrasi Kover:

Tugu Kutowinangun

Diterbitkan oleh:

© BPS Kabupaten Kebumen

Dicetak oleh:

CV Puspita Warna

Dilarang mengumumkan, mendistribusikan, mengomunikasikan, dan/atau menggandakan sebagian atau seluruh isi buku ini untuk tujuan komersial tanpa izin tertulis dari Badan Pusat Statistik

<http://kebumenkab.bps.go.id>

KEPALA BPS KABUPATEN KEBUMEN



Sri Handayani, SE.MM.

<http://kebumenkab.bps.go.id>



KATA SAMBUTAN

Kecamatan Kutowinangun Dalam Angka 2017 merupakan publikasi tahunan yang diterbitkan oleh BPS Kabupaten Kebumen. Disadari bahwa publikasi ini belum sepenuhnya memenuhi harapan pihak pemakai data khususnya para perencana, namun diharapkan dapat membantu melengkapi penyusunan rencana pembangunan di Kecamatan Kutowinangun.

Publikasi ini dapat terwujud berkat kerja sama dan bantuan dari berbagai pihak baik instansi pemerintah maupun swasta. Kepada semua pihak yang telah memberikan bantuan disampaikan penghargaan dan terimakasih yang sebesar-besarnya.

Walaupun publikasi ini telah disiapkan sebaik-baiknya, namun disadari masih ada kekurangan dan kesalahan yang terjadi. Untuk perbaikan publikasi ini, tanggapan dan saran yang bersifat konstruktif dari para pemakai sangat diharapkan.

Kebumen, September 2017

Kepala BPS

Kabupaten Kebumen

Sri Handayani, SE. MM

<http://kebumenkab.bps.go.id>

KATA PENGANTAR

Dengan mengucapkan syukur kehadiran Allah SWT penyusunan Buku KECAMATAN KUTOWINANGUN DALAM ANGKA 2017 dapat kami selesaikan yang merupakan kelanjutan dari publikasi yang sama tahun sebelumnya.

Buku ini memuat berbagai macam data seperti: geografi, pemerintahan, penduduk dan pertanian, sosial dan lain-lain.

Pada kesempatan ini kami menyampaikan terima kasih yang sebesar-besarnya kepada semua pihak, baik itu instansi pemerintah maupun non pemerintah yang telah membantu memberikan data dan informasi yang kami perlukan dalam penyusunan buku ini.

Kami menyadari bahwa buku ini masih jauh dari sempurna dan belum sepenuhnya bisa memenuhi semua kebutuhan data, namun diharapkan bahwa buku ini bisa memberikan kontribusi yang positif bagi pemakai data, khususnya berkaitan dengan kegiatan perencanaan pembangunan.

Kebumen, September 2017
Koordinator Statistik Kecamatan



Tias Nugrohowati, A.Md

<http://kebumenkab.bps.go.id>

DAFTAR ISI

| | halaman |
|--------------------------------------|---------|
| Peta Wilayah Kecamatan Kebumen | iii |
| Kepala BPS Kabupaten Kebumen | v |
| Kata Sambutan | vii |
| Kata Pengantar..... | ix |
| Daftar Isi..... | xi |
| Daftar Tabel..... | xiii |
| Daftar Gambar..... | xvii |
| Penjelasan Umum..... | xix |
| | |
| 1. Geograf dan klim..... | 1 |
| 1.1 Geografi..... | 3 |
| 1.2 Iklim..... | 4 |
| 2. Pemerintahan..... | 11 |
| 2.1 Wilayah Administratif..... | 13 |
| 2.2 Pegawai..... | 13 |
| 3. Kependudukan..... | 27 |
| 4. Sosial..... | 43 |
| 4.1 Pendidikan..... | 45 |
| 4.2 Kesehatan..... | 45 |
| 4.3 Agama..... | 45 |
| 5. Pertanian..... | 69 |
| 5.1 Tanaman Pangan..... | 71 |
| 5.2 Hortikultura..... | 71 |
| 5.3 Perkebunan..... | 71 |
| 5.4 Peternakan..... | 71 |
| 5.5 Perikanan..... | 71 |
| 6. Ekonomi..... | 87 |

<http://kebumenkab.bps.go.id>

DAFTAR TABEL

| | halaman |
|-------------|--|
| 1 | GEOGRAFI DAN IKLIM |
| 1.1 | GEOGRAFI |
| 1.1.1 | Luas Wilayah Menurut Desa di Kecamatan Kutowinangun, 2016..... 6 |
| 1.1.2 | Tinggi Wilayah di Atas Permukaan Laut (DPL) Menurut Desa di Kecamatan Kutowinangun, 2016..... 7 |
| 1.1.3 | Jarak dari Kantor Desa ke Kantor Camat Kutowinangun, 2016.... 8 |
| 1.2 | IKLIM |
| 1.2.1 | Jumlah Curah Hujan dan Hari Hujan Menurut Bulan di Kecamatan Kutowinangun, 2016..... 9 |
| 2 | PEMERINTAHAN |
| 2.1 | Wilayah Administratif |
| 2.1.1 | Penggolongan Status Desa dan Kelurahan di Wilayah Kecamatan Kutowinangun, 2016..... 15 |
| 2.1.2 | Jumlah Rukun Warga (RW) dan Rukun Tetangga (RT) Menurut Desa di Kecamatan Kutowinangun, 2016..... 16 |
| 2.2 | Pegawai Negeri Sipil |
| 2.2.1 | Jumlah Pegawai Negeri Sipil Daerah Otonom Menurut Dinas/Instansi Pemerintah dan Jenis Kelamin di Wilayah Kecamatan Kutowinangun 2016..... 17 |
| 2.2.2 | Jumlah Pegawai Negeri Sipil Daerah Otonom Menurut Dinas/Instansi Pemerintah dan Golongan Penggajian di Wilayah Kecamatan Kutowinangun, 2016..... 18 |
| 2.2.3 | Jumlah Pegawai Negeri Sipil Daerah Otonom Menurut Dinas/Instansi Pemerintah dan Pendidikan Tertinggi yang Ditatamkan di Wilayah Kecamatan Kutowinangun, 2016..... 19 |
| 2.2.4 | Jumlah Perangkat Desa Menurut Desa dan Jenis Kelamin di Kecamatan Kutowinangun, 2016..... 21 |
| 2.2.5 | Jumlah Perangkat Desa Menurut Desa dan Jabatan di Kecamatan Kutowinangun, 2016..... 22 |
| 2.2.6 | Jumlah Perangkat Desa Menurut Desa dan Pendidikan yang ditamatkan di Kecamatan Kutowinangun, 2016..... 24 |
| 3 | KEPENDUDUKAN |
| 3.1. | KEPENDUDUKAN |
| 3.1.1 | Jumlah Penduduk dan Laju Pertumbuhan Penduduk Menurut Desa di Kecamatan Kutowinangun 2015 dan 2016..... 30 |

| | | |
|------------|--|----|
| 3.1.2 | Jumlah Penduduk dan Rasio Jenis Kelamin Menurut Desa di Kecamatan Kutowinangun, 2016..... | 31 |
| 3.1.3 | Distribusi dan Kepadatan Penduduk Menurut Desa di Kecamatan Kutowinangun, 2016..... | 32 |
| 3.1.4 | Jumlah Penduduk Menurut Kelompok Umur dan Jenis Kelamin di Kecamatan Kutowinangun, 2016..... | 33 |
| 3.1.5 | Jumlah Penduduk Menurut Kelompok Umur dan Jenis Kelamin Per Desa di Kecamatan Kutowinangun, 2016..... | 34 |
| 3.1.6 | Jumlah Penduduk Menurut Usia Sekolah dan Jenis Kelamin di Kecamatan Kutowinangun, 2016..... | 42 |
| 4 | SOSIAL | |
| 4.1 | PENDIDIKAN | |
| 4.1.1 | Jumlah Sekolah, Murid, Guru, dan Rasio Murid-Guru Taman Kanak-Kanak dan RA Menurut Desa di Kecamatan Kutowinangun, 2016..... | 46 |
| 4.1.2 | Jumlah Sekolah, Murid, Guru, dan Rasio Murid-Guru Sekolah Dasar (SD) Menurut Desa di Kecamatan Kutowinangun, 2016... | 47 |
| 4.1.3 | Jumlah Sekolah, Murid, Guru, dan Rasio Murid-Guru Madrasah Ibtidaiyah (MI) Menurut Desa di Kecamatan Kutowinangun, 2016..... | 48 |
| 4.1.4 | Jumlah Sekolah, Murid, Guru, dan Rasio Murid-Guru Sekolah Menengah Pertama (SMP) Menurut Desa di Kecamatan Kutowinangun, 2016..... | 49 |
| 4.1.5 | Jumlah Sekolah, Murid, Guru, dan Rasio Murid-Guru Madrasah Tsanawiyah (MTs) Menurut Desa di Kecamatan Kutowinangun, 2016..... | 50 |
| 4.1.6 | Jumlah Sekolah, Murid, Guru, dan Rasio Murid-Guru Sekolah Menengah Umum (SMU) Menurut Desa di Kecamatan Kutowinangun, 2016..... | 51 |
| 4.1.7 | Jumlah Sekolah, Murid, Guru, dan Rasio Murid-Guru Madrasah Aliyah (MA) Menurut Desa di Kecamatan Kutowinangun, 2016.. | 52 |
| 4.1.8 | Jumlah Sekolah, Murid, Guru, dan Rasio Murid-Guru Sekolah Menengah Kejuruan (SMK) Menurut Kecamatan di Kabupaten Kutowinangun, 2016..... | 53 |
| 4.2 | KESEHATAN | |
| 4.2.1 | Jumlah Fasilitas Kesehatan Menurut Kecamatan di Kecamatan Kutowinangun, 2016..... | 54 |

| | | |
|------------|--|----|
| 4.2.2 | Jumlah Upaya Kesehatan Bersumberdaya Masyarakat Menurut Desa di Kecamatan Kutowinangun, 2016..... | 55 |
| 4.2.3 | Jumlah Praktek Tenaga Kesehatan Menurut Desa di Kecamatan Kutowinangun, 2016..... | 56 |
| 4.2.4 | Jumlah Tenaga Kesehatan di Puskesmas Kutowinangun, 2016.. | 57 |
| 4.2.5 | Cakupan Imunisasi Hepatitis < 7 hari dan BCG pada Bayi Menurut Desa di Kecamatan Kutowinangun, 2016..... | 58 |
| 4.2.6 | Cakupan Imunisasi DPT-HB3/DPT-HB-Hib, Polio, Campak, dan Imunisasi Dasar Lengkap pada Bayi Menurut Desa di Kecamatan Kutowinangun, 2016..... | 59 |
| 4.2.7 | Jumlah Bayi Lahir, Bayi Ditimbang, dan Bayi Berat Badan Lahir Rendah (BBLR) Menurut Desa di Kecamatan Kutowinangun, 2016..... | 60 |
| 4.2.8 | Jumlah Kasus HIV, AIDS, dan SYPHILIS Manurut Jenis Kelamin di Kecamatan Kebumen, 2016..... | 61 |
| 4.2.9 | Jumlah Pasangan Usia Subur dan Peserta KB Aktif Menurut Desa di Kecamatan Kutowinangun, 2016..... | 62 |
| 4.3 | AGAMA | |
| 4.3.1 | Jumlah Tempat Ibadah Menurut Desa di Kecamatan Kutowinangun, 2016..... | 64 |
| 4.3.2 | Jumlah Jamaah Haji Menurut Desa di Kecamatan Kutowinangun, 2016..... | 66 |
| 4.3.3 | Banyaknya Nikah, Talak, Cerai dan Rujuk Per Bulan di Kecamatan Kutowinangun, 2016..... | 67 |
| 5 | PERTANIAN | |
| 5.1 | TANAMAN PANGAN | |
| 5.1.1 | Luas Lahan Sawah Menurut Desa dan Jenis Pengairan di Kecamatan Kebumen (hektar), 2016..... | 72 |
| 5.1.2 | Luas Lahan Tegal/Kebun, Ladang/Huma, dan Lahan yang Sementara Tidak Diusahakan Menurut Desa di Kecamatan Kutowinangun (hektar), 2016..... | 73 |
| 5.1.3 | Luas Panen dan Produksi Padi Sawah dan Padi Ladang di Kecamatan Kutowinangun , 2010 – 2016..... | 74 |
| 5.1.4 | Luas Panen dan Produksi Palawija di Kecamatan Kutowinangun , 2010 – 2016..... | 75 |
| 5.2 | HORTIKULTURA | |
| 5.2.1 | Luas Panen dan Produksi Tanaman Sayuran di Kecamatan Kutowinangun , 2016..... | 78 |

| | | |
|------------|---|----|
| 5.2.2 | Luas Panen dan Produksi Tanaman Sayuran di Kecamatan Kutowinangun , 2016..... | 79 |
| 5.3 | PERKEBUNEN | |
| 5.3.1 | Luas Tanaman Perkebunan di Kecamatan Kutowinangun, 2016.. | 80 |
| 5.4 | PETERNAKAN | |
| 5.4.1 | Populasi Ternak dan Pematangan Ternak di Kecamatan Kutowinangun , 2016..... | 81 |
| 5.4.2 | Jumlah Pemotongan Hewan Qurban di Kecamatan Kutowinangun , 2016..... | 82 |
| 5.4.3 | Populasi Unggas Menurut Jenis Unggas di Kecamatan Kutowinangun, 2016..... | 83 |
| 5.5 | PERIKANAN | |
| 5.5.1 | Luas Areal Dan Produksi Penangkapan/Budidaya Ikan Darat di Kecamatan Kutowinangun, 2016..... | 84 |
| 6 | EKONOMI | |
| 6.1.1 | Jumlah Perusahaan Menurut Klasifikasi Industri di Kecamatan Kutowinangun, 2016..... | 88 |
| 6.1.2 | Jumlah Industri Makanan Menurut Desa di Kecamatan Kutowinangun, 2016..... | 89 |
| 6.1.3 | Jumlah Industri Pakaian, Industri Furniture, Industri Penggilingan Padi dan Industri Batu Bata dan Perlengkapan Rumah tangga dari Tnah Liat Menurut Desa di Kecamatan Kutowinangun, 2016..... | 90 |
| 6.1.4 | Jumlah Reparasi Menurut Desa di Kecamatan Kutowinangun, 2016..... | 91 |
| 6.1.5 | Jumlah Lembaga Keuangan Menurut Desa di Kecamatan Kutowinangun, 2016..... | 92 |
| 6.1.6 | Jumlah Penyedia Makan Minum Menurut Desa di Kecamatan Kutowinangun, 2016..... | 93 |

DAFTAR GAMBAR

| | halaman |
|--|---------|
| 1. Luas Wilayah Menurut Desa di Kecamatan Kutowinangun (km ²), 2016..... | 5 |
| 2. Persentase Pegawai Negeri Sipil Laki-laki dan Perempuan di Kepala Kecamatan Kutowinangun | 14 |

<http://kebumenkab.bps.go.id>

<http://kebumenkab.bps.go.id>

Penjelasan Umum

Tanda-tanda, satuan-satuan, dan lain-lainnya yang digunakan dalam publikasi ini adalah sebagai berikut:

1. TANDA-TANDA

| | |
|------------------------------|-------|
| Data tidak tersedia | : ... |
| Tidak ada atau nol | : – |
| Data dapat diabaikan | : 0 |
| Tanda decimal | : , |
| Data tidak dapat ditampilkan | : NA |
| Angka perkiraan | : e |
| Angka sementara | : x |
| Angka sangat sementara | : xx |
| Angka diperbaiki | : r |

2. SATUAN

| | |
|----------------|---|
| barel | : 158,99 liter = $1/6,2898 \text{ m}^3$ |
| hektar (ha) | : $10\,000 \text{ m}^2$ |
| kilometer (km) | : 1 000 meter (m) |
| kuintal | : 100 kg |
| ton | : 1 000 kg |

Satuan lain: kaleng, batang, pulsa, ton kilometer (ton-km), jam, menit, persen (%).

Perbedaan angka di belakang koma disebabkan oleh pembulatan angka.

<http://kebumenkab.bps.go.id>



1

GEOGRAFIS DAN IKLIM

Luas Wilayah

3373 Hektar

Hari Hujan Terbanyak
Di bulan November

22 Hari hujan

<http://kebumenkab.bps.go.id>

ULASAN

Geografi

Kecamatan Kutowinangun terletak antara $7^{\circ}45'$ Lintang Selatan dan $109^{\circ}37'$ Bujur Timur. Luas wilayah Kecamatan Kutowinangun adalah $33,73 \text{ km}^2$.

Akhir tahun 2016, wilayah administrasi Kecamatan Kutowinangun terdiri dari 19 Desa yaitu Pekunden ($1,71 \text{ km}^2$), Tanjungmeru ($1,70 \text{ km}^2$), Kuwarisan ($1,50 \text{ km}^2$), Kutowinangun ($1,08 \text{ km}^2$), Lundong ($1,01 \text{ km}^2$), Mekarsari ($1,31 \text{ km}^2$), Babadsari ($2,32 \text{ km}^2$), Ungaran ($1,32 \text{ km}^2$), Mrinen ($1,21 \text{ km}^2$), Pejagatan ($1,15 \text{ km}^2$), Triwarno ($2,75 \text{ km}^2$), Korowelang ($1,56 \text{ km}^2$), Jlegiwinangun ($2,78 \text{ km}^2$), Lumbu ($3,28 \text{ km}^2$), Tanjungsari ($2,16 \text{ km}^2$), Kaliputih ($1,42 \text{ km}^2$), Tunjungseto ($1,27 \text{ km}^2$), Pesalakan ($1,52 \text{ km}^2$), Karangsari ($2,68 \text{ km}^2$).

Jarak antara Ibukota Kecamatan ke kantor Desa:

1. Kutowinangun – Pekunden: 3,0 km.
2. Kutowinangun - Tanjungmeru: 3,0 km.
3. Kutowinangun - Kuwarisan: 1,0 km.
4. Kutowinangun - Kutowinangun: 0,2 km.
5. Kutowinangun - Lundong: 0,5 km.
6. Kutowinangun - Mekarsari: 3,5 km.
7. Kutowinangun - Babadsari: 4,0 km.
8. Kutowinangun - Ungaran: 5,0 km.
9. Kutowinangun - Mrinen: 5,0 km.
10. Kutowinangun - Pejagatan: 5,5 km.
11. Kutowinangun - Triwarno: 6,0 km.
12. Kutowinangun - Korowelang: 7,0 km.
13. Kutowinangun - Jlegiwinangun: 6,0 km.
14. Kutowinangun - Lumbu: 6,0 km.
15. Kutowinangun - Tanjungsari: 3,0 km.
16. Kutowinangun - Kaliputih: 3,0 km.
17. Kutowinangun - Tunjungseto: 3,0 km.

18. Kutowinangun - Pesalakan: 5,0 km.

19. Kutowinangun - Karang Sari: 3,0 km.

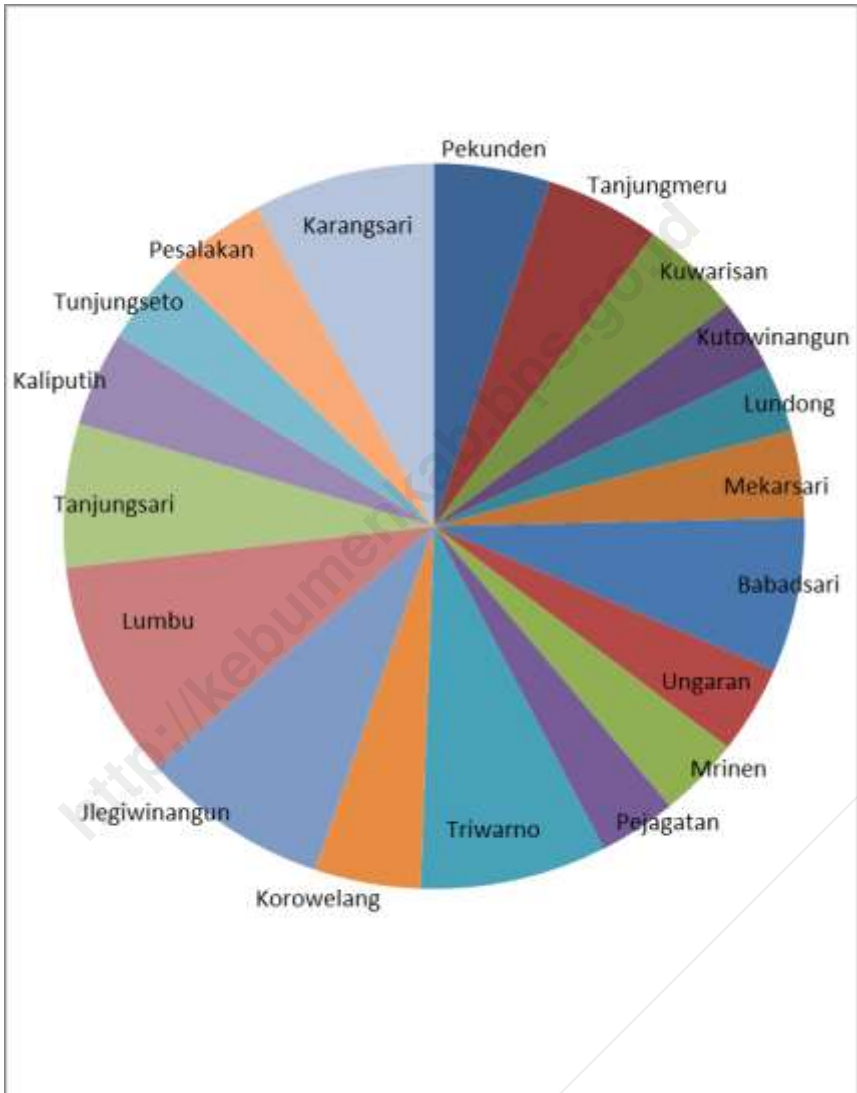
Wilayah Kecamatan Kutowinangun memiliki batas-batas: Utara – Kecamatan Poncowarno; Selatan – Kecamatan Ambal; Barat – Kecamatan Kebumen ; Timur – Kecamatan Prembun.

Iklim

Menurut Kantor UPT DPUPR Unit SDA Bedegolan, curah hujan selama tahun 2016 sebesar 4.919 mm³ dan hari hujan sebanyak 144 hari.

<http://kebumenkab.bps.go.id>

Gambar 1 Luas Wilayah Menurut Desa di Kecamatan Kutowinangun (km²), 2016



1.1 GEOGRAFI

Tabel 1.1.1 Luas Wilayah Menurut Desa di Kecamatan Kutowinangun, 2016

| | Desa | Luas (km²) | Persentase |
|-----|-------------------------------|------------------------------|-------------------|
| | (1) | (2) | (3) |
| 1. | Pekunden | 1,71 | 2,53 |
| 2. | Tanjungmeru | 1,70 | 2,52 |
| 3. | Kuwarisan | 1,50 | 2,22 |
| 4. | Kutowinangun | 1,08 | 1,60 |
| 5. | Lundong | 1,01 | 1,50 |
| 6. | Mekarsari | 1,31 | 1,94 |
| 7. | Babadsari | 2,32 | 3,44 |
| 8. | Ungaran | 1,32 | 1,96 |
| 9. | Mrinen | 1,21 | 1,79 |
| 10. | Pejagatan | 1,15 | 1,70 |
| 11. | Triwarno | 2,75 | 4,08 |
| 12. | Korowelang | 1,56 | 2,31 |
| 13. | Jlegiwinangun | 2,78 | 4,12 |
| 14. | Lumbu | 3,28 | 4,86 |
| 15. | Tanjungsari | 2,16 | 3,20 |
| 16. | Kaliputih | 1,42 | 2,10 |
| 17. | Tunjungseto | 1,27 | 1,88 |
| 18. | Pesalakan | 1,52 | 2,25 |
| 19. | Karangsari | 2,68 | 3,97 |
| | Kecamatan Kutowinangun | 33,73 | 100,00 |

Sumber: Dinas Pertanian dan Pangan (UPTD Wilayah Kutowinangun)

Tabel 1.1.2 Tinggi Wilayah di Atas Permukaan Laut (DPL) Menurut Desa di Kecamatan Kutowinangun, 2016

| | Desa | Letak Kantor Desa | Tinggi (meter) |
|-----|---------------|--------------------------|-----------------------|
| | (1) | (2) | (3) |
| 1. | Pekunden | Pekunden | 12 |
| 2. | Tanjungmeru | Tanjungmeru | 13 |
| 3. | Kuwarisan | Kuwarisan | 13 |
| 4. | Kutowinangun | Kutowinangun | 13 |
| 5. | Lundong | Lundong | 13 |
| 6. | Mekarsari | Mekarsari | 13 |
| 7. | Babadsari | Babadsari | 13 |
| 8. | Ungaran | Ungaran | 13 |
| 9. | Mrinen | Mrinen | 13 |
| 10. | Pejagatan | Pejagatan | 13 |
| 11. | Triwarno | Triwarno | 13 |
| 12. | Korowelang | Korowelang | 15 |
| 13. | Jlegiwinangun | Jlegiwinangun | 14 |
| 14. | Lumbu | Lumbu | 15 |
| 15. | Tanjungsari | Tanjungsari | 13 |
| 16. | Kaliputih | Kaliputih | 14 |
| 17. | Tunjungseto | Tunjungseto | 12 |
| 18. | Pesalakan | Pesalakan | 13 |
| 19. | Karangsari | Karangsari | 13 |

Sumber: Pendataan Potensi Desa (Podes)

Tabel 1.1.3 Jarak dari Kantor Desa ke Kantor Camat Kutowinangun, 2016

| | Desa | Melalui | Jarak |
|-----|---------------|---------------------------------------|-------|
| | (1) | (2) | (3) |
| 1. | Pekunden | Kuwarisan-Kutowinangun | 3,00 |
| 2. | Tanjungmeru | Kuwarisan - Kutowinangun | 3,00 |
| 3. | Kuwarisan | Kutowinangun | 1,00 |
| 4. | Kutowinangun | - | 0 |
| 5. | Lundong | Kutowinangun | 0,50 |
| 6. | Mekarsari | Kutowinangun | 3,00 |
| 7. | Babadsari | Mekarsari – Kutwinangun | 4,00 |
| 8. | Ungaran | Mekarsari – Kutowinangun | 5,00 |
| 9. | Mrinen | Mekarsari – Kutowinangun | 5,00 |
| 10. | Pejagatan | Ungaran – Mekarsari - Kutowinangun | 5,50 |
| 11. | Triwarno | Ungaran – Mekarsari - Kutowinangun | 6,00 |
| 12. | Korowelang | Ungaran - Mekarsari--Kutowinangun | 7,00 |
| 13. | Jlegiwinangun | Babadsari – Mekarsari -- Kutowinangun | 6,00 |
| 14. | Lumbu | Karangsari - – Lundong -Kutowinangun | 6,00 |
| 15. | Tanjungsari | Lundong - Kutowinangun | 3,00 |
| 16. | Kaliputih | Kuwarisan - Kutowinangun | 3,00 |
| 17. | Tunjungseto | Kuwarisan - Kutowinangun | 3,00 |
| 18. | Pesalakan | Karangsari - Lundong - Kutowinangun | 5,00 |
| 19. | Karangsari | Lundong - Kutowinangun | 4,00 |

Sumber: *Pendataan Potensi Desa (Podes)*

1.2 IKLIM

Tabel 1.2.1 Jumlah Curah Hujan dan Hari Hujan Menurut Bulan di Kecamatan Kutowinangun, 2016

| Bulan | Curah Hujan (mm ³) | Hari Hujan |
|-----------|-----------------------------------|------------|
| (1) | (2) | (3) |
| Januari | 292,0 | 13 |
| Februari | 351,5 | 15 |
| Maret | 239,0 | 10 |
| April | 273,0 | 13 |
| Mei | 213,0 | 10 |
| Juni | 410,0 | 11 |
| Juli | 49,0 | 7 |
| Agustus | 82,0 | 4 |
| September | 357,5 | 1 |
| Oktober | 565,0 | 18 |
| November | 484,0 | 22 |
| Desember | 1603,0 | 20 |
| Jumlah | 4919,0 | 144 |

Sumber: UPT DPUPR Unit SDA Bedegolan

<http://kebumenkab.bps.go.id>

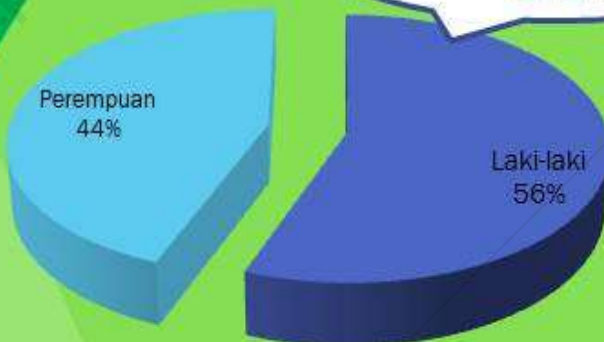
PEMERINTAHAN

Kecamatan Kutowinangun Terdiri dari

1

9

DESA



ULASAN

Wilayah Administrasi

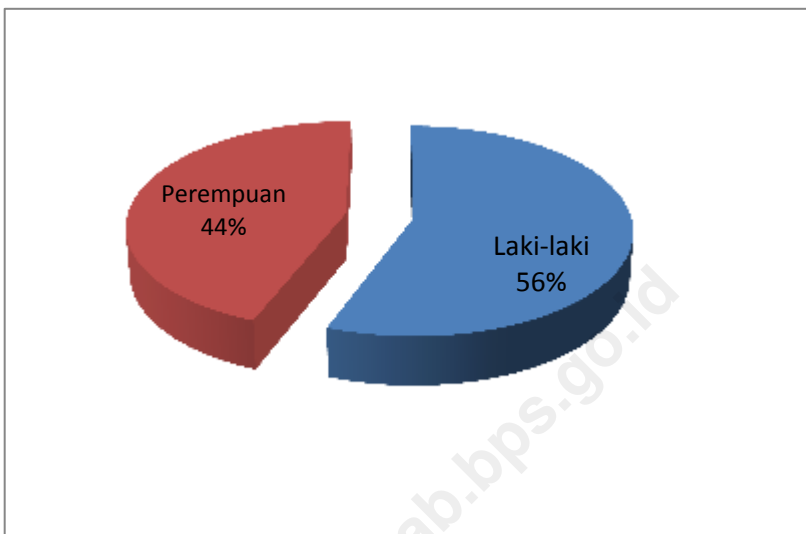
Kecamatan Kutowinangun terbagi dalam 19 Desa, terdiri dari 80 Rukun Warga (RW) dan 245 Rukun Tetangga (RT).

Pegawai Negeri Sipil

Pada Tahun 2016, jumlah Pegawai Negeri Sipil (PNS) di lingkungan Pemerintah Daerah Kecamatan Kutowinangun sebanyak 337 orang. Jumlah tersebut terdiri dari 188 pegawai laki-laki dan 149 pegawai perempuan.

<http://kebumenkab.bps.go.id>

Gambar 2 Persentase Pegawai Negeri Sipil Laki-laki dan Perempuan di Kecamatan Kebumen, 2016



2.1 WILAYAH ADMINISTRATIF

Tabel 2.1.1 Penggolongan Status Desa dan Kelurahan di Wilayah Kecamatan Kutowinangun, 2016

| | Nama Wilayah | Status | |
|----|---------------|-----------|-----------|
| | | Desa | Kelurahan |
| | (1) | (2) | (3) |
| 1 | Pekunden | √ | - |
| 2 | Tanjungmeru | √ | - |
| 3 | Kuwarisan | √ | - |
| 4 | Kutowinangun | √ | - |
| 5 | Lundong | √ | - |
| 6 | Mekarsari | √ | - |
| 7 | Babadsari | √ | - |
| 8 | Ungaran | √ | - |
| 9 | Mrinen | √ | - |
| 10 | Pejagatan | √ | - |
| 11 | Triwarno | √ | - |
| 12 | Korowelang | √ | - |
| 13 | Jlegiwinangun | √ | - |
| 14 | Lumbu | √ | - |
| 15 | Tanjungsari | √ | - |
| 16 | Kaliputih | √ | - |
| 17 | Tunjungseto | √ | - |
| 18 | Pesalakan | √ | - |
| 19 | Karangsari | √ | - |
| | Jumlah | 19 | - |

Sumber: Kecamatan Kutowinangun

Tabel 2.1.2 Jumlah Rukun Warga (RW) dan Rukun Tetangga (RT) Menurut Desa di Kecamatan Kutowinangun, 2016

| | Desa | Rukun Warga (RW) | Rukun Tetangga (RT) |
|----|---------------------|-------------------------|----------------------------|
| | (1) | (2) | (3) |
| 1 | Pekunden | 2 | 8 |
| 2 | Tanjungmeru | 5 | 13 |
| 3 | Kuwarisan | 7 | 20 |
| 4 | Kutowinangun | 7 | 23 |
| 5 | Lundong | 3 | 12 |
| 6 | Mekarsari | 5 | 16 |
| 7 | Babadsari | 7 | 16 |
| 8 | Ungaran | 7 | 14 |
| 9 | Mrinen | 4 | 9 |
| 10 | Pejagatan | 4 | 12 |
| 11 | Triwarno | 5 | 16 |
| 12 | Korowelang | 3 | 6 |
| 13 | Jlegiwinangun | 4 | 15 |
| 14 | Lumbu | 3 | 7 |
| 15 | Tanjungsari | 4 | 16 |
| 16 | Kaliputih | 4 | 12 |
| 17 | Tunjungseto | 2 | 12 |
| 18 | Pesalakan | 2 | 10 |
| 19 | Karangsari | 2 | 8 |
| | Kutowinangun | 80 | 245 |

Sumber: Kecamatan Kutowinangun

2.2 PEGAWAI NEGERI SIPIL

Tabel 2.2.1 Jumlah Pegawai Negeri Sipil Daerah Otonom Menurut Dinas/Instansi Pemerintah dan Jenis Kelamin di Wilayah Kecamatan Kutowinangun 2016.

| Dinas/Instansi Pemerintahan | Jenis Kelamin | | |
|--|---------------|------------|------------|
| | Laki-Laki | Perempuan | Jumlah |
| (1) | (2) | (3) | (4) |
| 1. Kecamatan Kutowinangun | 16 | 7 | 23 |
| 2. Dinas Kesehatan UPTD UNIT Puskesmas Kutowinangun | 28 | 13 | 41 |
| 3. Dinas Pendidikan UPTD UNIT Kecamatan Kutowinangun | 102 | 122 | 224 |
| 4. UPT DPUPR Unit SDA Bedegolan | 25 | - | 25 |
| 5. UPT DPUPR | 16 | 1 | 17 |
| 6. UPT DINSOS PPKB Kecamatan Kutowinangun | - | 3 | 3 |
| 7. Dinas Pertanian dan Pangan UPTD Wilayah Kutowinangun | 1 | 2 | 3 |
| 8. UPT Kelautan dan Perikanan | - | 1 | 1 |
| Jumlah | 188 | 149 | 337 |

Sumber: UPTD terkait se-Kecamatan Kutowinangun

Tabel 2.2.2 Jumlah Pegawai Negeri Sipil Daerah Otonom Menurut Dinas/Instansi Pemerintah dan Golongan Penggajian di Wilayah Kecamatan Kutowinangun, 2016

| Dinas/Instansi Pemerintahan | Gol I | Gol II | Gol III | Gol IV | Jumlah |
|---|-----------|-----------|------------|------------|------------|
| (1) | (2) | (3) | (4) | (5) | (6) |
| 1. Kecamatan Kutowinangun Dinas Kesehatan UPTD | - | 7 | 13 | 3 | 23 |
| 2. UNIT Puskesmas Kutowinangun Dinas Pendidikan UPTD | - | 13 | 27 | 1 | 41 |
| 3. UNIT Kecamatan Kutowinangun | 1 | 20 | 69 | 134 | 224 |
| 4. UPT DPUPR Unit SDA Bedegolan | 8 | 14 | 3 | - | 25 |
| 5. UPT DPUPR UPT DINSOS PPKB | 4 | 10 | 3 | - | 17 |
| 6. Kecamatan Kutowinangun Dinas Pertanian dan | - | - | 3 | - | 3 |
| 7. Pangan UPTD Wilayah Kutowinangun | - | - | 2 | 1 | 3 |
| 8. UPT Kelautan dan Perikanan | - | - | 1 | | 1 |
| Jumlah | 13 | 64 | 121 | 139 | 337 |

Sumber: UPTD terkait se-Kecamatan Kutowinangun

Tabel 2.2.3 Jumlah Pegawai Negeri Sipil Daerah Otonom Menurut Dinas/Instansi Pemerintah dan Pendidikan Tertinggi yang Ditamatkan di Wilayah Kecamatan Kutowinangun, 2016

| Dinas/Instansi Pemerintahan | SD | SMP | SMA | D1/D2 |
|--|-----------|-----------|-----------|-----------|
| (1) | (2) | (3) | (4) | (5) |
| 1. Kecamatan Kutowinangun | - | - | 15 | - |
| 2. Dinas Kesehatan UPTD UNIT Puskesmas Kutowinangun | - | 1 | 8 | 2 |
| Dinas Pendidikan UPTD 3. UNIT Kecamatan Kutowinangun | - | 9 | 15 | 27 |
| 4. UPT DPUPR Unit SDA Bedegolan | 8 | 14 | 3 | - |
| 5. UPT DPUPR | 4 | 5 | 7 | - |
| 6. UPT DINSOS PPKB Kecamatan Kutowinangun | - | - | - | - |
| Dinas Pertanian dan Pangan | | | | |
| 7. UPTD Wilayah Kutowinangun | - | - | - | - |
| 8. UPT Kelautan dan Perikanan | - | - | - | - |
| Jumlah | 12 | 29 | 48 | 29 |

Sumber: UPTD terkait se-Kecamatan Kutowinangun

Lanjutan Tabel 2.2.3

| Dinas/Instansi Pemerintahan | D3 | DIV | S1 | S2 |
|---|-----------|----------|------------|----------|
| (1) | (2) | (3) | (4) | (5) |
| 1. Kecamatan Kutowinangun | 1 | - | 4 | 2 |
| 2. Dinas Kesehatan UPTD UNIT Puskesmas Kutowinangun | 22 | - | 22 | - |
| 3. Dinas Pendidikan UPTD UNIT Kecamatan Kutowinangun | - | - | 169 | 2 |
| 4. UPT DPUPR Unit SDA Bedegolan | - | - | 2 | - |
| 5. UPT DPUPR | 1 | - | - | - |
| 6. UPT DINSOS PPKB Kecamatan Kutowinangun | - | - | 3 | - |
| 7. Dinas Pertanian dan Pangan UPTD Wilayah Kutowinangun | - | - | 3 | - |
| 8. UPT Kelautan dan Perikanan | - | 1 | - | - |
| Jumlah | 24 | 1 | 203 | 4 |

Sumber: UPTD terkait se-Kecamatan Kutowinangun

Tabel 2.2.4 Jumlah Perangkat Desa Menurut Desa dan Jenis Kelamin di Kecamatan Kutowinangun, 2016

| | Desa | Laki-Laki | Perempuan | Jumlah |
|----|---------------------|------------|-----------|------------|
| | (1) | (2) | (3) | (4) |
| 1 | Pekunden | 7 | - | 7 |
| 2 | Tanjungmeru | 10 | 2 | 12 |
| 3 | Kuwarisan | 12 | 2 | 14 |
| 4 | Kutowinangun | 13 | 2 | 15 |
| 5 | Lundong | 8 | - | 8 |
| 6 | Mekarsari | 13 | - | 13 |
| 7 | Babadsari | 15 | 1 | 16 |
| 8 | Ungaran | 13 | 1 | 14 |
| 9 | Mrinen | 11 | - | 11 |
| 10 | Pejagatan | 9 | - | 9 |
| 11 | Triwarno | 13 | - | 13 |
| 12 | Korowelang | 10 | - | 10 |
| 13 | Jlegiwinangun | 12 | - | 12 |
| 14 | Lumbu | 12 | - | 12 |
| 15 | Tanjungsari | 9 | 2 | 11 |
| 16 | Kaliputih | 8 | 1 | 9 |
| 17 | Tunjungseto | 6 | 2 | 8 |
| 18 | Pesalakan | 6 | - | 6 |
| 19 | Karangsari | 18 | - | 18 |
| | Kutowinangun | 205 | 13 | 218 |

Sumber: Kecamatan Kutowinangun

Tabel 2.2.5 Jumlah Perangkat Desa Menurut Desa dan Jabatan di Kecamatan Kutowinangun, 2016

| | Desa | Kepala Desa | Sekretaris Desa | Kepala Urusan |
|----|---------------------|-------------|-----------------|---------------|
| | (1) | (2) | (3) | (4) |
| 1 | Pekunden | 1 | - | 2 |
| 2 | Tanjungmeru | - | - | 5 |
| 3 | Kuwarisan | 1 | - | 4 |
| 4 | Kutowinangun | - | - | 5 |
| 5 | Lundong | 1 | - | 3 |
| 6 | Mekarsari | 1 | - | 5 |
| 7 | Babadsari | 1 | - | 5 |
| 8 | Ungaran | 1 | - | 4 |
| 9 | Mrinen | 1 | - | 4 |
| 10 | Pejagatan | 1 | - | 3 |
| 11 | Triwarno | 1 | - | 3 |
| 12 | Korowelang | 1 | - | 3 |
| 13 | Jlegiwinangun | 1 | - | 4 |
| 14 | Lumbu | 1 | - | 5 |
| 15 | Tanjungsari | 1 | - | 5 |
| 16 | Kaliputih | 1 | - | 3 |
| 17 | Tunjungseto | 1 | - | 5 |
| 18 | Pesalakan | 1 | - | 3 |
| 19 | Karangsari | 1 | - | 5 |
| | Kutowinangun | 17 | - | 76 |

Sumber: Kecamatan Kutowinangun

Tabel Lanjutan 2.2.5

| Desa | Kepala Dusun | Pembantu Kaur | Lainnya (Pengairan, Agama, dll) | Jumlah |
|---------------------|--------------|---------------|---------------------------------|------------|
| (1) | (2) | (3) | (4) | (5) |
| 1 Pekunden | 2 | 2 | - | 7 |
| 2 Tanjungmeru | 4 | 3 | - | 12 |
| 3 Kuwarisan | 7 | 2 | - | 14 |
| 4 Kutowinangun | 6 | 4 | - | 15 |
| 5 Lundong | 3 | 1 | - | 8 |
| 6 Mekarsari | 5 | - | 2 | 13 |
| 7 Babadsari | 5 | 4 | 1 | 16 |
| 8 Ungaran | 7 | - | 2 | 14 |
| 9 Mrinen | 3 | 3 | - | 11 |
| 10 Pejagatan | 4 | - | 1 | 9 |
| 11 Triwarno | 5 | 3 | 1 | 13 |
| 12 Korowelang | 3 | - | 3 | 10 |
| 13 Jlegiwinangun | 3 | 4 | - | 12 |
| 14 Lumbu | 4 | 2 | - | 12 |
| 15 Tanjungsari | 4 | 1 | - | 11 |
| 16 Kaliputih | 4 | 1 | - | 9 |
| 17 Tunjungseto | 2 | - | - | 8 |
| 18 Pesalakan | 2 | - | - | 6 |
| 19 Karang Sari | 6 | 6 | - | 18 |
| Kutowinangun | 79 | 36 | 10 | 218 |

Sumber: Kecamatan Kutowinangun

Tabel 2.2.6 Jumlah Perangkat Desa Menurut Desa dan Pendidikan yang ditamatkan di Kecamatan Kutowinangun, 2016

| Desa | SD | SMP | SMA |
|---------------------|-----------|-----------|------------|
| (1) | (2) | (3) | (4) |
| 1 Pekunden | - | 4 | 3 |
| 2 Tanjungmeru | - | 1 | 10 |
| 3 Kuwarisan | - | 1 | 13 |
| 4 Kutowinangun | 1 | 4 | 8 |
| 5 Lundong | 1 | 2 | 5 |
| 6 Mekarsari | - | 1 | 12 |
| 7 Babadsari | 1 | 3 | 12 |
| 8 Ungaran | - | 2 | 10 |
| 9 Mrinen | 1 | 4 | 5 |
| 10 Pejagatan | 1 | 4 | 4 |
| 11 Triwarno | - | 3 | 10 |
| 12 Korowelang | 1 | 3 | 5 |
| 13 Jlegiwinangun | 1 | - | 10 |
| 14 Lumbu | - | 5 | 5 |
| 15 Tanjungsari | 2 | 1 | 8 |
| 16 Kaliputih | - | 4 | 5 |
| 17 Tunjungseto | - | 2 | 6 |
| 18 Pesalakan | - | 3 | 3 |
| 19 Karangsari | 3 | 1 | 12 |
| Kutowinangun | 12 | 48 | 146 |

Sumber: Kecamatan Kutowinangun

Tabel Lanjutan 2.2.6

| Desa | DI/II | DIII | S1 | Jumlah |
|---------------------|--------------|-------------|-----------|---------------|
| (1) | (2) | (3) | (4) | (5) |
| 1 Pekunden | - | - | - | 7 |
| 2 Tanjungmeru | - | - | 1 | 12 |
| 3 Kuwarisan | - | - | - | 14 |
| 4 Kutowinangun | - | - | 2 | 15 |
| 5 Lundong | - | - | - | 8 |
| 6 Mekarsari | - | - | - | 13 |
| 7 Babadsari | - | - | - | 16 |
| 8 Ungaran | - | 1 | 1 | 14 |
| 9 Mrinen | - | 1 | - | 11 |
| 10 Pejagatan | - | - | - | 9 |
| 11 Triwarno | - | - | - | 13 |
| 12 Korowelang | - | - | 1 | 10 |
| 13 Jlegiwinangun | - | - | 1 | 12 |
| 14 Lumbu | 1 | - | 1 | 12 |
| 15 Tanjungsari | - | - | - | 11 |
| 16 Kaliputih | - | - | - | 9 |
| 17 Tunjungseto | - | - | - | 8 |
| 18 Pesalakan | - | - | - | 6 |
| 19 Karangsari | - | - | 2 | 18 |
| Kutowinangun | 1 | 2 | 9 | 218 |

Sumber: Kecamatan Kutowinangun

<http://kebumenkab.bps.go.id>

3

PENDUDUK

Jumlah Penduduk

42.594 Jiwa



48,9 %



51,1 %

Kepadatan Penduduk

1263 jiwa/Km²

ULASAN**Kependudukan**

Penduduk Kecamatan Kutowinangun berdasarkan proyeksi penduduk tahun 2016 sebanyak 42594 jiwa yang terdiri atas **20839** jiwa penduduk laki-laki dan **21755** jiwa penduduk perempuan. Dibandingkan dengan proyeksi jumlah penduduk tahun 2015, penduduk Kabupaten Kutowinangun mengalami pertumbuhan sebesar 0,28 persen. Sementara itu besarnya angka rasio jenis kelamin tahun 2016 penduduk laki-laki terhadap penduduk perempuan sebesar 95,7persen.

Kepadatan penduduk di Kabupaten Kutowinangun tahun 2016 mencapai 1263 jiwa/km².

<http://kebumenkab.bps.go.id>

KEPENDUDUKAN

3.1 KEPENDUDUKAN

Tabel 3.1.1 Jumlah Penduduk dan Laju Pertumbuhan Penduduk Menurut Desa di Kecamatan Kutowinangun 2015 dan 2016

| | Desa | Jumlah Penduduk | | Laju Pertumbuhan Penduduk per Tahun (%) |
|----|---------------------|-----------------|--------------|---|
| | | 2015 | 2016 | (4) |
| | (1) | (2) | (3) | (4) |
| 1 | Pekunden | 1.554 | 1563 | 0,58 |
| 2 | Tanjungmeru | 1.633 | 1636 | 0,18 |
| 3 | Kuwarisan | 3.430 | 3437 | 0,20 |
| 4 | Kutowinangun | 4.246 | 4263 | 0,40 |
| 5 | Lundong | 2.085 | 2087 | 0,10 |
| 6 | Mekarsari | 2.991 | 2999 | 0,27 |
| 7 | Babadsari | 3.163 | 3169 | 0,19 |
| 8 | Ungaran | 2.260 | 2262 | 0,09 |
| 9 | Mrinen | 1.232 | 1236 | 0,32 |
| 10 | Pejagatan | 2.316 | 2321 | 0,22 |
| 11 | Triwarno | 2.574 | 2578 | 0,16 |
| 12 | Korowelang | 1.716 | 1724 | 0,46 |
| 13 | Jlegiwinangun | 2.321 | 2330 | 0,39 |
| 14 | Lumbu | 2.260 | 2265 | 0,22 |
| 15 | Tanjungsari | 2.545 | 2551 | 0,24 |
| 16 | Kaliputih | 1.385 | 1392 | 0,50 |
| 17 | Tunjungseto | 1.543 | 1549 | 0,39 |
| 18 | Pesalakan | 900 | 907 | 0,77 |
| 19 | Karangsari | 2.322 | 2325 | 0,13 |
| | Kutowinangun | 42.476 | 42594 | 0,28 |

Sumber: Proyeksi Penduduk Indonesia 2010–2035

Tabel 3.1.2 Jumlah Penduduk dan Rasio Jenis Kelamin Menurut Desa di Kecamatan Kutowinangun, 2016

| | Desa | Jenis Kelamin | | | Rasio Jenis Kelamin |
|---------------------|---------------|---------------|--------------|--------------|---------------------|
| | | Laki-Laki | Perempuan | Jumlah | |
| | | (1) | (2) | (3) | |
| 1 | Pekunden | 802 | 761 | 1.563 | 105,39 |
| 2 | Tanjungmeru | 806 | 830 | 1.636 | 97,11 |
| 3 | Kuwarisan | 1.670 | 1.767 | 3.437 | 94,51 |
| 4 | Kutowinangun | 2.102 | 2.161 | 4.263 | 97,27 |
| 5 | Lundong | 1.047 | 1.040 | 2.087 | 100,67 |
| 6 | Mekarsari | 1.455 | 1.544 | 2.999 | 94,24 |
| 7 | Babadsari | 1.555 | 1.614 | 3.169 | 96,34 |
| 8 | Ungaran | 1.105 | 1.157 | 2.262 | 95,51 |
| 9 | Mrinen | 608 | 628 | 1.236 | 96,82 |
| 10 | Pejagatan | 1.159 | 1.162 | 2.321 | 99,74 |
| 11 | Triwarno | 1.295 | 1.283 | 2.578 | 100,94 |
| 12 | Korowelang | 875 | 849 | 1.724 | 103,06 |
| 13 | Jlegiwinangun | 1.072 | 1.258 | 2.330 | 85,21 |
| 14 | Lumbu | 1.034 | 1.231 | 2.265 | 84,00 |
| 15 | Tanjungsari | 1.240 | 1.311 | 2.551 | 94,58 |
| 16 | Kaliputih | 668 | 724 | 1.392 | 92,27 |
| 17 | Tunjungseto | 797 | 752 | 1.549 | 105,98 |
| 18 | Pesalakan | 428 | 479 | 907 | 89,35 |
| 19 | Karangsari | 1.121 | 1.204 | 2.325 | 93,11 |
| Kutowinangun | | 20839 | 21755 | 42594 | 95,79 |

Sumber: Proyeksi Penduduk Indonesia 2010–2035

KEPENDUDUKAN

Tabel 3.1.3 Distribusi dan Kepadatan Penduduk Menurut Desa di Kecamatan Kutowinangun, 2016

| | Desa | Persentase Penduduk | Kepadatan Penduduk per km ² |
|----|---------------------|---------------------|--|
| | (1) | (2) | (3) |
| 1 | Pekunden | 3,67 | 914 |
| 2 | Tanjungmeru | 3,84 | 962 |
| 3 | Kuwarisan | 8,07 | 2291 |
| 4 | Kutowinangun | 10,01 | 3947 |
| 5 | Lundong | 4,90 | 2066 |
| 6 | Mekarsari | 7,04 | 2289 |
| 7 | Babadsari | 7,44 | 1366 |
| 8 | Ungaran | 5,31 | 1714 |
| 9 | Mrinen | 2,90 | 1021 |
| 10 | Pejagatan | 5,45 | 2018 |
| 11 | Triwarno | 6,05 | 937 |
| 12 | Korowelang | 4,05 | 1105 |
| 13 | Jlegiwinangun | 5,47 | 838 |
| 14 | Lumbu | 5,32 | 691 |
| 15 | Tanjungsari | 5,99 | 1181 |
| 16 | Kaliputih | 3,27 | 980 |
| 17 | Tunjungseto | 3,64 | 1220 |
| 18 | Pesalakan | 2,13 | 597 |
| 19 | Karangsari | 5,46 | 868 |
| | Kutowinangun | 100,00 | 1263 |

Sumber: Proyeksi Penduduk Indonesia 2010–2035

Tabel 3.1.4 Jumlah Penduduk Menurut Kelompok Umur dan Jenis Kelamin di Kecamatan Kutowinangun, 2016

| Kelompok Umur | Jenis Kelamin | | |
|---------------|---------------|--------------|--------------|
| | Laki-Laki | Perempuan | Jumlah |
| (1) | (2) | (3) | (4) |
| 0-4 | 1689 | 1.593 | 3.282 |
| 5-9 | 1967 | 1.834 | 3.801 |
| 10-14 | 2050 | 1.901 | 3.951 |
| 15-19 | 1782 | 1.647 | 3.429 |
| 20-24 | 1250 | 1.262 | 2.512 |
| 25-29 | 966 | 1.159 | 2.125 |
| 30-34 | 1149 | 1.341 | 2.490 |
| 35-39 | 1382 | 1.589 | 2.971 |
| 40-44 | 1444 | 1.610 | 3.054 |
| 45-49 | 1428 | 1.576 | 3.004 |
| 50-54 | 1380 | 1.519 | 2.899 |
| 55-59 | 1190 | 1.282 | 2.472 |
| 60-64 | 1096 | 1.071 | 2.167 |
| 65-69 | 781 | 818 | 1.599 |
| 70-74 | 541 | 581 | 1.122 |
| 75+ | 744 | 972 | 1.716 |
| Jumlah | 20839 | 21755 | 42594 |

Sumber: Proyeksi Penduduk Indonesia 2010-2035

Tabel 3.1.5 Jumlah Penduduk Menurut Kelompok Umur dan Jenis Kelamin Per Desa di Kecamatan Kutowinangun, 2016

| Desa | 0 – 4 Tahun | | 5 – 9 Tahun | |
|---------------------|-------------|-------------|-------------|------------|
| | Laki-laki | Perempuan | Laki-laki | Perempuan |
| (1) | (2) | (3) | (4) | (5) |
| 1 Pekunden | 53 | 60 | 87 | 51 |
| 2 Tanjungmeru | 58 | 46 | 69 | 51 |
| 3 Kuwarisan | 116 | 126 | 137 | 135 |
| 4 Kutowinangun | 153 | 166 | 195 | 159 |
| 5 Lundong | 82 | 78 | 94 | 86 |
| 6 Mekarsari | 105 | 129 | 131 | 141 |
| 7 Babadsari | 120 | 113 | 144 | 142 |
| 8 Ungaran | 99 | 85 | 112 | 100 |
| 9 Mrinen | 46 | 41 | 57 | 50 |
| 10 Pejagatan | 101 | 97 | 123 | 119 |
| 11 Triwarno | 129 | 91 | 133 | 107 |
| 12 Korowelang | 65 | 64 | 75 | 75 |
| 13 Jlegiwinangun | 85 | 106 | 110 | 98 |
| 14 Lumbu | 120 | 105 | 109 | 118 |
| 15 Tanjungsari | 96 | 86 | 102 | 123 |
| 16 Kaliputih | 49 | 40 | 63 | 57 |
| 17 Tunjungseto | 64 | 32 | 57 | 53 |
| 18 Pesalakan | 41 | 37 | 50 | 48 |
| 19 Karangsari | 107 | 91 | 119 | 121 |
| Kutowinangun | 1689 | 1593 | 1967 | 834 |

Sumber: Proyeksi Penduduk Indonesia 2010–2035

Tabel Lanjutan 3.1.5

| | Desa | 10 - 14 Tahun | | 15 - 19 Tahun | |
|----|---------------------|---------------|-------------|---------------|------------|
| | | Laki-laki | Perempuan | Laki-laki | Perempuan |
| | (1) | (2) | (3) | (4) | (5) |
| 1 | Pekunden | 73 | 79 | 78 | 69 |
| 2 | Tanjungmeru | 76 | 76 | 62 | 56 |
| 3 | Kuwarisan | 156 | 136 | 132 | 146 |
| 4 | Kutowinangun | 186 | 156 | 167 | 174 |
| 5 | Lundong | 125 | 96 | 79 | 83 |
| 6 | Mekarsari | 137 | 136 | 122 | 105 |
| 7 | Babadsari | 146 | 136 | 136 | 103 |
| 8 | Ungaran | 93 | 91 | 80 | 75 |
| 9 | Mrinen | 70 | 50 | 55 | 41 |
| 10 | Pejagatan | 134 | 135 | 102 | 82 |
| 11 | Triwarno | 121 | 104 | 105 | 92 |
| 12 | Korowelang | 91 | 66 | 92 | 88 |
| 13 | Jlegiwinangun | 115 | 118 | 91 | 90 |
| 14 | Lumbu | 122 | 121 | 88 | 106 |
| 15 | Tanjungsari | 116 | 126 | 116 | 102 |
| 16 | Kaliputih | 60 | 66 | 60 | 62 |
| 17 | Tunjungseto | 80 | 70 | 73 | 69 |
| 18 | Pesalakan | 42 | 35 | 40 | 28 |
| 19 | Karangsari | 107 | 104 | 104 | 76 |
| | Kutowinangun | 2050 | 1901 | 1782 | 647 |

Sumber: Proyeksi Penduduk Indonesia 2010–2035

KEPENDUDUKAN

Tabel Lanjutan 3.1.5

| Desa | 20 - 24 Tahun | | 25 - 29 Tahun | |
|---------------------|---------------|-------------|---------------|------------|
| | Laki-laki | Perempuan | Laki-laki | Perempuan |
| (1) | (2) | (3) | (4) | (5) |
| 1 Pekunden | 52 | 35 | 46 | 40 |
| 2 Tanjungmeru | 39 | 39 | 35 | 29 |
| 3 Kuwarisan | 122 | 124 | 89 | 76 |
| 4 Kutowinangun | 143 | 128 | 117 | 137 |
| 5 Lundong | 69 | 58 | 43 | 62 |
| 6 Mekarsari | 117 | 97 | 80 | 80 |
| 7 Babadsari | 85 | 69 | 72 | 103 |
| 8 Ungaran | 51 | 69 | 53 | 65 |
| 9 Mrinen | 22 | 25 | 25 | 29 |
| 10 Pejagatan | 59 | 74 | 48 | 57 |
| 11 Triwarno | 56 | 65 | 51 | 49 |
| 12 Korowelang | 82 | 64 | 44 | 46 |
| 13 Jlegiwinangun | 45 | 62 | 36 | 52 |
| 14 Lumbu | 52 | 81 | 43 | 74 |
| 15 Tanjungsari | 85 | 90 | 55 | 72 |
| 16 Kaliputih | 36 | 37 | 34 | 30 |
| 17 Tunjungseto | 52 | 35 | 32 | 38 |
| 18 Pesalakan | 23 | 42 | 16 | 35 |
| 19 Karangasari | 60 | 68 | 47 | 85 |
| Kutowinangun | 1250 | 1262 | 966 | 159 |

Sumber: Proyeksi Penduduk Indonesia 2010–2035

Tabel Lanjutan 3.1.5

| | Desa | 30 - 34 Tahun | | 35 - 39 Tahun | |
|----|---------------------|---------------|-------------|---------------|------------|
| | | Laki-laki | Perempuan | Laki-laki | Perempuan |
| | (1) | (2) | (3) | (4) | (5) |
| 1 | Pekunden | 43 | 44 | 56 | 54 |
| 2 | Tanjungmeru | 38 | 48 | 56 | 66 |
| 3 | Kuwarisan | 107 | 98 | 102 | 133 |
| 4 | Kutowinangun | 142 | 138 | 151 | 157 |
| 5 | Lundong | 57 | 65 | 72 | 111 |
| 6 | Mekarsari | 92 | 107 | 108 | 123 |
| 7 | Babadsari | 83 | 106 | 112 | 113 |
| 8 | Ungaran | 65 | 65 | 76 | 77 |
| 9 | Mrinen | 24 | 25 | 38 | 50 |
| 10 | Pejagatan | 53 | 65 | 69 | 77 |
| 11 | Triwarno | 58 | 88 | 86 | 103 |
| 12 | Korowelang | 43 | 43 | 48 | 50 |
| 13 | Jlegiwinangun | 51 | 77 | 72 | 83 |
| 14 | Lumbu | 55 | 78 | 70 | 81 |
| 15 | Tanjungsari | 72 | 92 | 103 | 90 |
| 16 | Kaliputih | 36 | 43 | 37 | 55 |
| 17 | Tunjungseto | 48 | 41 | 46 | 53 |
| 18 | Pesalakan | 27 | 32 | 16 | 29 |
| 19 | Karangsari | 55 | 86 | 64 | 84 |
| | Kutowinangun | 1149 | 1341 | 1382 | 589 |

Sumber: Proyeksi Penduduk Indonesia 2010–2035

Tabel Lanjutan 3.1.5

| Desa | 40 - 44 Tahun | | 45 - 49 Tahun | |
|---------------------|---------------|-------------|---------------|------------|
| | Laki-laki | Perempuan | Laki-laki | Perempuan |
| (1) | (2) | (3) | (4) | (5) |
| 1 Pekunden | 51 | 58 | 54 | 45 |
| 2 Tanjungmeru | 51 | 54 | 58 | 62 |
| 3 Kuwarisan | 144 | 134 | 127 | 135 |
| 4 Kutowinangun | 163 | 160 | 148 | 185 |
| 5 Lundong | 84 | 91 | 73 | 69 |
| 6 Mekarsari | 106 | 117 | 98 | 108 |
| 7 Babadsari | 107 | 128 | 117 | 131 |
| 8 Ungaran | 71 | 93 | 85 | 90 |
| 9 Mrinen | 37 | 57 | 50 | 52 |
| 10 Pejagatan | 105 | 97 | 88 | 68 |
| 11 Triwarno | 91 | 101 | 89 | 101 |
| 12 Korowelang | 54 | 60 | 60 | 56 |
| 13 Jlegiwinangun | 59 | 82 | 48 | 98 |
| 14 Lumbu | 57 | 61 | 47 | 69 |
| 15 Tanjungsari | 90 | 94 | 86 | 87 |
| 16 Kaliputih | 46 | 60 | 44 | 50 |
| 17 Tunjungseto | 48 | 56 | 60 | 73 |
| 18 Pesalakan | 18 | 25 | 11 | 25 |
| 19 Karangsari | 62 | 82 | 85 | 72 |
| Kutowinangun | 1444 | 1610 | 1428 | 576 |

Sumber: Proyeksi Penduduk Indonesia 2010–2035

Tabel Lanjutan 3.1.5

| | Desa | 50 - 54 Tahun | | 55 - 59 Tahun | |
|----|---------------------|---------------|-------------|---------------|------------|
| | | Laki-laki | Perempuan | Laki-laki | Perempuan |
| | (1) | (2) | (3) | (4) | (5) |
| 1 | Pekunden | 60 | 62 | 50 | 31 |
| 2 | Tanjungmeru | 59 | 77 | 51 | 60 |
| 3 | Kuwarisan | 94 | 126 | 94 | 123 |
| 4 | Kutowinangun | 146 | 173 | 137 | 125 |
| 5 | Lundong | 69 | 49 | 51 | 47 |
| 6 | Mekarsari | 106 | 106 | 75 | 87 |
| 7 | Babadsari | 116 | 111 | 68 | 92 |
| 8 | Ungaran | 77 | 86 | 65 | 72 |
| 9 | Mrinen | 53 | 42 | 40 | 45 |
| 10 | Pejagatan | 62 | 74 | 58 | 56 |
| 11 | Triwarno | 97 | 86 | 59 | 73 |
| 12 | Korowelang | 44 | 49 | 39 | 41 |
| 13 | Jlegiwinangun | 79 | 80 | 78 | 103 |
| 14 | Lumbu | 51 | 92 | 48 | 64 |
| 15 | Tanjungsari | 85 | 97 | 59 | 68 |
| 16 | Kaliputih | 47 | 41 | 45 | 43 |
| 17 | Tunjungseto | 47 | 52 | 70 | 53 |
| 18 | Pesalakan | 28 | 35 | 29 | 28 |
| 19 | Karangsari | 60 | 81 | 74 | 71 |
| | Kutowinangun | 1380 | 1519 | 1190 | 282 |

Sumber: Proyeksi Penduduk Indonesia 2010–2035

Tabel Lanjutan 3.1.5

| Desa | 60 - 64 Tahun | | 65 - 69 Tahun | |
|---------------------|---------------|-------------|---------------|-----------|
| | Laki-laki | Perempuan | Laki-laki | Perempuan |
| (1) | (2) | (3) | (4) | (5) |
| 1 Pekunden | 28 | 42 | 26 | 36 |
| 2 Tanjungmeru | 52 | 50 | 39 | 37 |
| 3 Kuwarisan | 104 | 93 | 57 | 63 |
| 4 Kutowinangun | 81 | 102 | 69 | 70 |
| 5 Lundong | 31 | 31 | 37 | 41 |
| 6 Mekarsari | 62 | 54 | 45 | 58 |
| 7 Babadsari | 77 | 84 | 62 | 59 |
| 8 Ungaran | 64 | 60 | 43 | 53 |
| 9 Mrinen | 28 | 42 | 21 | 19 |
| 10 Pejagatan | 48 | 48 | 31 | 27 |
| 11 Triwarno | 66 | 79 | 69 | 67 |
| 12 Korowelang | 44 | 38 | 32 | 36 |
| 13 Jlegiwinangun | 88 | 64 | 59 | 49 |
| 14 Lumbu | 71 | 64 | 39 | 39 |
| 15 Tanjungsari | 67 | 55 | 46 | 32 |
| 16 Kaliputih | 30 | 43 | 31 | 38 |
| 17 Tunjungseto | 47 | 33 | 25 | 35 |
| 18 Pesalakan | 37 | 26 | 18 | 19 |
| 19 Karangsari | 71 | 63 | 32 | 40 |
| Kutowinangun | 1096 | 1071 | 781 | 18 |

Sumber: Proyeksi Penduduk Indonesia 2010–2035

Tabel Lanjutan 3.1.5

| | Desa | 70 - 74 Tahun | | 75 + Tahun | |
|---------------------|---------------|---------------|------------|------------|------------|
| | | Laki-laki | Perempuan | Laki-laki | Perempuan |
| | (1) | (2) | (3) | (4) | (5) |
| 1 | Pekunden | 16 | 15 | 29 | 40 |
| 2 | Tanjungmeru | 28 | 43 | 35 | 36 |
| 3 | Kuwarisan | 46 | 47 | 43 | 72 |
| 4 | Kutowinangun | 42 | 42 | 62 | 89 |
| 5 | Lundong | 27 | 18 | 54 | 55 |
| 6 | Mekarsari | 30 | 37 | 41 | 59 |
| 7 | Babadsari | 38 | 33 | 72 | 91 |
| 8 | Ungaran | 32 | 27 | 39 | 49 |
| 9 | Mrinen | 15 | 22 | 27 | 38 |
| 10 | Pejagatan | 29 | 17 | 49 | 69 |
| 11 | Triwarno | 36 | 36 | 49 | 41 |
| 12 | Korowelang | 22 | 22 | 40 | 51 |
| 13 | Jlegiwinangun | 33 | 46 | 23 | 50 |
| 14 | Lumbu | 28 | 31 | 34 | 47 |
| 15 | Tanjungsari | 23 | 41 | 39 | 56 |
| 16 | Kaliputih | 20 | 27 | 30 | 32 |
| 17 | Tunjungseto | 18 | 30 | 30 | 29 |
| 18 | Pesalakan | 20 | 11 | 12 | 24 |
| 19 | Karangsari | 38 | 36 | 36 | 44 |
| Kutowinangun | | 541 | 581 | 744 | 972 |

Sumber: Proyeksi Penduduk Indonesia 2010–2035

Tabel 3.1.6 Jumlah Penduduk Menurut Usia Sekolah dan Jenis Kelamin di Kecamatan Kutowinangun, 2016

| Usia Sekolah | Laki -laki | Perempuan | Jumlah |
|---------------|-------------|-------------|-------------|
| (1) | (2) | (3) | (4) |
| 5 – 6 | 758 | 709 | 1467 |
| 7 – 12 | 2453 | 2282 | 4735 |
| 13 – 15 | 1194 | 1101 | 2295 |
| 16 –18 | 1070 | 989 | 2059 |
| 19 –24 | 1574 | 1563 | 3137 |
| Jumlah | 7049 | 6644 | 3693 |

Sumber: Proyeksi Penduduk Indonesia 2010–2035

SOSIAL

Jumlah Sekolah



Fasilitas Kesehatan

- 1 RS swasta
- 1 Puskesmas
- 2 Pustu

ULASAN

Pendidikan

Jumlah Sekolah di Kecamatan Kutowinangun menurut Dinas Pendidikan UPTD Kecamatan Kutowinangun terdapat Sekolah Dasar (SD/MI) sebanyak 34 sekolah, Sekolah Menengah Pertama (SMP/MTs) sebanyak 8 sekolah yang terdiri 3 SMPN, 1 SMPS, 1 MTsN dan 2 MTswasta, Sekolah Menengah Atas (SMA/MA) sebanyak 3 sekolah dan Sekolah Menengah Kejuruan (SMK) sebanyak 4 sekolah.

Kesehatan

Fasilitas kesehatan yang terdapat di Kecamatan Kutowinangun pada tahun 2016 terdapat 1 rumah sakit swasta, 1 puskesmas dan 2 puskesmas pembantu.

Agama

Tempat ibadah di Kabupaten Kutowinangun terdapat 68 masjid , musholla 157 sebanyak unit, gereja sebanyak 3unit, sedangkan vihara, pura dan klenteng tidak ada

4.1 PENDIDIKAN

Tabel 4.1.1 Jumlah Sekolah, Murid, Guru, dan Rasio Murid-Guru Taman Kanak-Kanak dan RA Menurut Desa di Kecamatan Kutowinangun, 2016

| | Desa | Sekolah | Murid | Guru | Rasio Murid-Guru |
|----|---------------------|-----------|------------|-----------|------------------|
| | (1) | (2) | (3) | (4) | (5) |
| 1 | Pekunden | 1 | 45 | 4 | 11,25 |
| 2 | Tanjungmeru | 1 | 27 | 3 | 9,00 |
| 3 | Kuwarisan | 1 | 24 | 2 | 12,00 |
| 4 | Kutowinangun | 3 | 118 | 12 | 9,83 |
| 5 | Lundong | 1 | 32 | 3 | 10,67 |
| 6 | Mekarsari | 1 | 32 | 4 | 8,00 |
| 7 | Babadsari | 1 | 37 | 3 | 12,33 |
| 8 | Ungaran | 1 | 43 | 3 | 14,33 |
| 9 | Mrinen | 1 | 30 | 3 | 10,00 |
| 10 | Pejagatan | 1 | 30 | 2 | 15,00 |
| 11 | Triwarno | 2 | 47 | 4 | 11,75 |
| 12 | Korowelang | 1 | 30 | 2 | 15,00 |
| 13 | Jlegiwinangun | 1 | 40 | 3 | 13,33 |
| 14 | Lumbu | 1 | 53 | 5 | 10,60 |
| 15 | Tanjungsari | 1 | 19 | 3 | 6,33 |
| 16 | Kaliputih | - | - | - | - |
| 17 | Tunjungseto | 1 | 64 | 4 | 16,00 |
| 18 | Pesalakan | - | - | - | - |
| 19 | Karangsari | 1 | 39 | 5 | 7,80 |
| | Kutowinangun | 20 | 710 | 65 | 10,92 |

Sumber: Dinas Pendidikan UPTD Kecamatan Kutowinangun

Tabel 4.1.2 Jumlah Sekolah, Murid, Guru, dan Rasio Murid-Guru Sekolah Dasar (SD) Menurut Desa di Kecamatan Kutowinangun, 2016

| | Desa | Sekolah | Murid | Guru | Rasio Murid-Guru |
|----|---------------------|-----------|-------------|------------|------------------|
| | (1) | (2) | (3) | (4) | (5) |
| 1 | Pekunden | 1 | 182 | 11 | 17 |
| 2 | Tanjungmeru | 1 | 125 | 9 | 14 |
| 3 | Kuwarisan | 3 | 269 | 28 | 10 |
| 4 | Kutowinangun | 3 | 495 | 36 | 14 |
| 5 | Lundong | 2 | 204 | 19 | 11 |
| 6 | Mekarsari | 2 | 366 | 21 | 17 |
| 7 | Babadsari | 1 | 157 | 11 | 14 |
| 8 | Ungaran | 1 | 160 | 10 | 16 |
| 9 | Mrinen | 1 | 93 | 10 | 9 |
| 10 | Pejagatan | 2 | 160 | 19 | 8 |
| 11 | Triwarno | 2 | 194 | 19 | 10 |
| 12 | Korowelang | 1 | 167 | 11 | 15 |
| 13 | Jlegiwinangun | 2 | 250 | 21 | 12 |
| 14 | Lumbu | 2 | 150 | 22 | 7 |
| 15 | Tanjungsari | 1 | 157 | 13 | 12 |
| 16 | Kaliputih | 1 | 114 | 9 | 13 |
| 17 | Tunjungseto | 1 | 142 | 11 | 13 |
| 18 | Pesalakan | 1 | 120 | 11 | 11 |
| 19 | Karangsari | 2 | 261 | 21 | 12 |
| | Kutowinangun | 30 | 3766 | 312 | 12 |

Sumber: Dinas Pendidikan UPTD Kecamatan Kutowinangun

Tabel 4.1.3 Jumlah Sekolah, Murid, Guru, dan Rasio Murid-Guru Madrasah Ibtidaiyah (MI) Menurut Desa di Kecamatan Kutowinangun, 2016

| | Desa | Sekolah | Murid | Guru | Rasio Murid-Guru |
|----|---------------------|----------|------------|-----------|------------------|
| | (1) | (2) | (3) | (4) | (5) |
| 1 | Pekunden | - | - | - | - |
| 2 | Tanjungmeru | - | - | - | - |
| 3 | Kuwarisan | - | - | - | - |
| 4 | Kutowinangun | - | - | - | - |
| 5 | Lundong | - | - | - | - |
| 6 | Mekarsari | - | - | - | - |
| 7 | Babadsari | 1 | 159 | 9 | 18 |
| 8 | Ungaran | - | - | - | - |
| 9 | Mrinen | - | - | - | - |
| 10 | Pejagatan | 1 | 117 | 9 | 13 |
| 11 | Triwarno | 1 | 161 | 9 | 18 |
| 12 | Korowelang | - | - | - | - |
| 13 | Jlegiwinangun | - | - | - | - |
| 14 | Lumbu | - | - | - | - |
| 15 | Tanjungsari | 1 | 95 | 11 | 9 |
| 16 | Kaliputih | - | - | - | - |
| 17 | Tunjungseto | - | - | - | - |
| 18 | Pesalakan | - | - | - | - |
| 19 | Karangsari | - | - | - | - |
| | Kutowinangun | 4 | 532 | 38 | 14 |

Sumber: Dinas Pendidikan UPTD Kecamatan Kutowinangun

Tabel 4.1.4 Jumlah Sekolah, Murid, Guru, dan Rasio Murid-Guru Sekolah Menengah Pertama (SMP) Menurut Desa di Kecamatan Kutowinangun, 2016

| | Desa | Sekolah | Murid | Guru | Rasio Murid-Guru |
|----|---------------------|----------|-------------|------------|------------------|
| | (1) | (2) | (3) | (4) | (5) |
| 1 | Pekunden | - | - | - | - |
| 2 | Tanjungmeru | - | - | - | - |
| 3 | Kuwarisan | - | - | - | - |
| 4 | Kutowinangun | 4 | 1218 | 74 | 16 |
| 5 | Lundong | - | - | - | - |
| 6 | Mekarsari | - | - | - | - |
| 7 | Babadsari | 1 | 759 | 74 | 10 |
| 8 | Ungaran | - | - | - | - |
| 9 | Mrinen | - | - | - | - |
| 10 | Pejagatan | - | - | - | - |
| 11 | Triwarno | - | - | - | - |
| 12 | Korowelang | - | - | - | - |
| 13 | Jlegiwinangun | - | - | - | - |
| 14 | Lumbu | - | - | - | - |
| 15 | Tanjungsari | - | - | - | - |
| 16 | Kaliputih | - | - | - | - |
| 17 | Tunjungseto | - | - | - | - |
| 18 | Pesalakan | - | - | - | - |
| 19 | Karangsari | - | - | - | - |
| | Kutowinangun | 5 | 1977 | 148 | 13 |

Sumber: Masing-masing Sekolah SMP di Kecamatan Kutowinangun

Tabel 4.1.5 Jumlah Sekolah, Murid, Guru, dan Rasio Murid-Guru Madrasah Tsanawiyah (MTs) Menurut Desa di Kecamatan Kutowinangun, 2016

| | Desa | Sekolah | Murid | Guru | Rasio Murid-Guru |
|----|---------------------|----------|-------------|-----------|------------------|
| | (1) | (2) | (3) | (4) | (5) |
| 1 | Pekunden | - | - | - | - |
| 2 | Tanjungmeru | - | - | - | - |
| 3 | Kuwarisan | - | - | - | - |
| 4 | Kutowinangun | - | - | - | - |
| 5 | Lundong | 1 | 961 | 15 | 65 |
| 6 | Mekarsari | - | - | - | - |
| 7 | Babadsari | - | - | - | - |
| 8 | Ungaran | - | - | - | - |
| 9 | Mrinen | - | - | - | - |
| 10 | Pejagatan | - | - | - | - |
| 11 | Triwarno | - | - | - | - |
| 12 | Korowelang | - | - | - | - |
| 13 | Jlegiwinangun | - | - | - | - |
| 14 | Lumbu | 1 | 117 | 12 | 8 |
| 15 | Tanjungsari | - | - | - | - |
| 16 | Kaliputih | - | - | - | - |
| 17 | Tunjungseto | - | - | - | - |
| 18 | Pesalakan | - | - | - | - |
| 19 | Karangsari | 1 | 71 | 8 | 9 |
| | Kutowinangun | 3 | 1149 | 35 | 33 |

Sumber: Masing-masing Sekolah SMP di Kecamatan Kutowinangun

Tabel 4.1.6 Jumlah Sekolah, Murid, Guru, dan Rasio Murid-Guru Sekolah Menengah Umum (SMU) Menurut Desa di Kecamatan Kutowinangun, 2016

| | Desa | Sekolah | Murid | Guru | Rasio Murid-Guru |
|----|---------------------|----------|------------|-----------|------------------|
| | (1) | (2) | (3) | (4) | (5) |
| 1 | Pekunden | - | - | - | - |
| 2 | Tanjungmeru | - | - | - | - |
| 3 | Kuwarisan | 1 | 584 | 59 | 10 |
| 4 | Kutowinangun | 1 | 40 | 3 | 13 |
| 5 | Lundong | - | - | - | - |
| 6 | Mekarsari | - | - | - | - |
| 7 | Babadsari | - | - | - | - |
| 8 | Ungaran | - | - | - | - |
| 9 | Mrinen | - | - | - | - |
| 10 | Pejagatan | - | - | - | - |
| 11 | Triwarno | - | - | - | - |
| 12 | Korowelang | - | - | - | - |
| 13 | Jlegiwinangun | - | - | - | - |
| 14 | Lumbu | - | - | - | - |
| 15 | Tanjungsari | - | - | - | - |
| 16 | Kaliputih | - | - | - | - |
| 17 | Tunjungseto | - | - | - | - |
| 18 | Pesalakan | - | - | - | - |
| 19 | Karangsari | - | - | - | - |
| | Kutowinangun | 2 | 624 | 62 | 10 |

Sumber: Masing-masing Sekolah SMA di Kecamatan Kutowinangun

Tabel 4.1.7 Jumlah Sekolah, Murid, Guru, dan Rasio Murid-Guru Madrasah Aliyah (MA) Menurut Desa di Kecamatan Kutowinangun, 2016

| | Desa | Sekolah | Murid | Guru | Rasio Murid-Guru |
|----|---------------------|----------|------------|-----------|------------------|
| | (1) | (2) | (3) | (4) | (5) |
| 1 | Pekunden | | | | |
| 2 | Tanjungmeru | - | - | - | - |
| 3 | Kuwarisan | - | - | - | - |
| 4 | Kutowinangun | 1 | 574 | 33 | 17,39 |
| 5 | Lundong | - | - | - | - |
| 6 | Mekarsari | - | - | - | - |
| 7 | Babadsari | - | - | - | - |
| 8 | Ungaran | - | - | - | - |
| 9 | Mrinen | - | - | - | - |
| 10 | Pejagatan | - | - | - | - |
| 11 | Triwarno | - | - | - | - |
| 12 | Korowelang | - | - | - | - |
| 13 | Jlegiwinangun | - | - | - | - |
| 14 | Lumbu | - | - | - | - |
| 15 | Tanjungsari | - | - | - | - |
| 16 | Kaliputih | - | - | - | - |
| 17 | Tunjungseto | - | - | - | - |
| 18 | Pesalakan | - | - | - | - |
| 19 | Karangsari | - | - | - | - |
| | Kutowinangun | 1 | 574 | 33 | 17,39 |

Sumber: Masing-masing Sekolah MA di Kecamatan Kutowinangun

Tabel 4.1.8 Jumlah Sekolah, Murid, Guru, dan Rasio Murid-Guru Sekolah Menengah Kejuruan (SMK) Menurut Kecamatan di Kabupaten Kutowinangn, 2016

| | Desa | Sekolah | Murid | Guru | Rasio Murid-Guru |
|----|---------------------|----------|-------------|-----------|------------------|
| | (1) | (2) | (3) | (4) | (5) |
| 1 | Pekunden | - | - | - | - |
| 2 | Tanjungmeru | - | - | - | - |
| 3 | Kuwarisan | 3 | 626 | 50 | 13 |
| 4 | Kutowinangun | 1 | 751 | 47 | 16 |
| 5 | Lundong | - | - | - | - |
| 6 | Mekarsari | - | - | - | - |
| 7 | Babadsari | - | - | - | - |
| 8 | Ungaran | - | - | - | - |
| 9 | Mrinen | - | - | - | - |
| 10 | Pejagatan | - | - | - | - |
| 11 | Triwarno | - | - | - | - |
| 12 | Korowelang | - | - | - | - |
| 13 | Jlegiwinangun | - | - | - | - |
| 14 | Lumbu | - | - | - | - |
| 15 | Tanjungsari | - | - | - | - |
| 16 | Kaliputih | - | - | - | - |
| 17 | Tunjungseto | - | - | - | - |
| 18 | Pesalakan | - | - | - | - |
| 19 | Karangsari | - | - | - | - |
| | Kutowinangun | 4 | 1377 | 97 | 14 |

Sumber: Masing-masing Sekolah SMK di Kecamatan Kutowinangun

4.2 KESEHATAN

Tabel 4.2.1 Jumlah Fasilitas Kesehatan Menurut Kecamatan di Kecamatan Kutowinangun, 2016

| | Desa | Rumah Sakit | Rumah Bersalin | Puskesmas | Poliklinik | Pustu |
|---------------------|---------------|-------------|----------------|-----------|------------|----------|
| | (1) | (2) | (3) | (4) | | (5) |
| 1 | Pekunden | - | - | - | - | - |
| 2 | Tanjungmeru | - | - | - | - | - |
| 3 | Kuwarisan | - | - | - | - | - |
| 4 | Kutowinangun | 1 | - | 1 | - | - |
| 5 | Lundong | - | - | - | 1 | - |
| 6 | Mekarsari | - | - | - | - | - |
| 7 | Babadsari | - | - | - | - | - |
| 8 | Ungaran | - | - | - | - | - |
| 9 | Mrinen | - | - | - | - | - |
| 10 | Pejagatan | - | - | - | - | - |
| 11 | Triwarno | - | - | - | - | 1 |
| 12 | Korowelang | - | - | - | - | - |
| 13 | Jlegiwinangun | - | - | - | - | - |
| 14 | Lumbu | - | - | - | - | - |
| 15 | Tanjungsari | - | - | - | - | - |
| 16 | Kaliputih | - | - | - | - | - |
| 17 | Tunjungseto | - | - | - | - | 1 |
| 18 | Pesalakan | - | - | - | - | - |
| 19 | Karangsari | - | - | - | - | - |
| Kutowinangun | | 1 | - | 1 | 1 | 2 |

Sumber: Dinas Kesehatan UPTD Unit Puskesmas Kutowinangun

Tabel 4.2.2 Jumlah Upaya Kesehatan Bersumberdaya Masyarakat Menurut Desa di Kecamatan Kutowinangun, 2016

| Desa | Upaya Kesehatan Bersumberdaya Masyarakat | | |
|---------------------|--|----------|----------|
| | Poskesdes | Polindes | Posbindu |
| (1) | (2) | (3) | (4) |
| 1 Pekunden | - | - | - |
| 2 Tanjungmeru | - | - | - |
| 3 Kuwarisan | 1 | - | - |
| 4 Kutowinangun | - | - | 1 |
| 5 Lundong | - | - | - |
| 6 Mekarsari | - | - | - |
| 7 Babadsari | - | - | - |
| 8 Ungaran | 1 | - | - |
| 9 Mrinen | 1 | - | 1 |
| 10 Pejagatan | - | - | - |
| 11 Triwarno | - | - | - |
| 12 Korowelang | - | - | - |
| 13 Jlegiwinangun | 1 | - | - |
| 14 Lumbu | 1 | - | - |
| 15 Tanjungsari | 1 | - | - |
| 16 Kaliputih | 1 | - | - |
| 17 Tunjungseto | - | - | - |
| 18 Pesalakan | 1 | - | - |
| 19 Karang Sari | 1 | - | - |
| Kutowinangun | 9 | - | 2 |

Sumber: Dinas Kesehatan UPTD Puskesmas Kutowinangun

Tabel 4.2.3 Jumlah Praktek Tenaga Kesehatan Menurut Desa di Kecamatan Kutowinangun, 2016

| | Desa | Praktek Dokter Umum | Praktek Dokter Gigi |
|----|---------------------|---------------------|---------------------|
| | (1) | (2) | (3) |
| 1 | Pekunden | - | - |
| 2 | Tanjungmeru | - | - |
| 3 | Kuwarisan | 1 | - |
| 4 | Kutowinangun | 2 | - |
| 5 | Lundong | - | 1 |
| 6 | Mekarsari | 1 | - |
| 7 | Babadsari | - | - |
| 8 | Ungaran | 1 | - |
| 9 | Mrinen | - | - |
| 10 | Pejagatan | - | - |
| 11 | Triwarno | - | - |
| 12 | Korowelang | - | - |
| 13 | Jlegiwinangun | - | - |
| 14 | Lumbu | - | - |
| 15 | Tanjungsari | - | - |
| 16 | Kaliputih | - | - |
| 17 | Tunjungseto | - | - |
| 18 | Pesalakan | - | - |
| 19 | Karangsari | - | - |
| | Kutowinangun | 9 | 1 |

Sumber: Sensus Ekonomi 2016

Tabel 4.2.4 Jumlah Tenaga Kesehatan di Puskesmas Kutowinangun, 2016

| Uraian | Jumlah |
|-----------------------------|------------|
| (1) | (2) |
| Tenaga Medis | |
| 1 Dokter Spesialis | - |
| 2 Dokter Umum | 1 |
| 3 Dokter Gigi | 1 |
| Tenaga Keperawatan | |
| 1 Perawat Gigi | 1 |
| 2 Perawat | 10 |
| 3 Bidan | 21 |
| Tenaga Gizi(Nutrisionis) | 1 |
| Tenaga Kefarmasian | 2 |
| Tenaga Kesehatan Masyarakat | 2 |
| Tenaga Kesehatan Lingkungan | 1 |
| Jumlah | 124 |

Sumber: Dinas Kesehatan UPTD Unit Puskesmas Kutowinangun

Tabel 4.2.5 Cakupan Imunisasi Hepatitis < 7 hari dan BCG pada Bayi Menurut Desa di Kecamatan Kutowinangun, 2016

| | Desa | Jumlah Bayi Lahir Hidup | Hepatitis B < 7 Hari | | BCG | |
|----|---------------------|-------------------------|----------------------|-------------|------------|--------------|
| | | | Jumlah | % | Jumlah | % |
| | (1) | (2) | (3) | (4) | (5) | (6) |
| 1 | Pekunden | 26 | 25 | 96,2 | 27 | 103,8 |
| 2 | Tanjungmeru | 21 | 18 | 85,7 | 21 | 100,0 |
| 3 | Kuwarisan | 47 | 45 | 95,7 | 39 | 83,0 |
| 4 | Kutowinangun | 59 | 58 | 98,3 | 56 | 94,9 |
| 5 | Lundong | 30 | 25 | 83,3 | 39 | 130,0 |
| 6 | Mekarsari | 28 | 28 | 100,0 | 40 | 142,9 |
| 7 | Babadsari | 46 | 44 | 95,7 | 53 | 115,2 |
| 8 | Ungaran | 27 | 26 | 96,3 | 34 | 125,9 |
| 9 | Mrinen | 17 | 17 | 100,0 | 17 | 100,0 |
| 10 | Pejagatan | 35 | 33 | 94,3 | 42 | 120,0 |
| 11 | Triwarno | 41 | 40 | 97,6 | 44 | 107,3 |
| 12 | Korowelang | 24 | 24 | 100,0 | 26 | 108,3 |
| 13 | Jlegiwinangun | 35 | 35 | 100,0 | 45 | 128,6 |
| 14 | Lumbu | 42 | 49 | 116,7 | 42 | 100,0 |
| 15 | Tanjungsari | 42 | 38 | 90,5 | 42 | 100,0 |
| 16 | Kaliputih | 24 | 23 | 95,8 | 23 | 95,8 |
| 17 | Tunjungseto | 32 | 32 | 100,0 | 32 | 100,0 |
| 18 | Pesalakan | 17 | 16 | 94,1 | 17 | 100,0 |
| 19 | Karangsari | 43 | 42 | 97,7 | 41 | 95,3 |
| | Kutowinangun | 636 | 618 | 97,2 | 680 | 106,9 |

Sumber: Dinas Kesehatan UPTD Unit Puskesmas Kutowinangun

Tabel 4.2.6 Cakupan Imunisasi DPT-HB3/DPT-HB-Hib, Polio, Campak, dan Imunisasi Dasar Lengkap pada Bayi Menurut Desa di Kecamatan Kutowinangun, 2016

| | Desa | Jumlah Bayi Lahir Hidup | DPT-HB3/DPT-HB-Hib | Polio | Campak | Imunisasi Dasar Lengkap |
|----|---------------------|-------------------------|--------------------|------------|------------|-------------------------|
| | (1) | (2) | (3) | (4) | (5) | (6) |
| 1 | Pekunden | 26 | 27 | 29 | 25 | 25 |
| 2 | Tanjungmeru | 21 | 24 | 26 | 25 | 25 |
| 3 | Kuwarisan | 47 | 45 | 48 | 52 | 52 |
| 4 | Kutowinangun | 59 | 49 | 49 | 55 | 55 |
| 5 | Lundong | 30 | 28 | 21 | 23 | 23 |
| 6 | Mekarsari | 28 | 40 | 35 | 38 | 38 |
| 7 | Babadsari | 46 | 56 | 56 | 50 | 50 |
| 8 | Ungaran | 27 | 36 | 33 | 33 | 33 |
| 9 | Mrinen | 17 | 17 | 17 | 18 | 18 |
| 10 | Pejagatan | 35 | 32 | 32 | 31 | 31 |
| 11 | Triwarno | 41 | 48 | 48 | 44 | 44 |
| 12 | Korowelang | 24 | 27 | 21 | 27 | 27 |
| 13 | Jlegiwinangun | 35 | 50 | 49 | 40 | 40 |
| 14 | Lumbu | 42 | 43 | 42 | 47 | 47 |
| 15 | Tanjungsari | 42 | 36 | 38 | 38 | 38 |
| 16 | Kaliputih | 24 | 30 | 27 | 27 | 27 |
| 17 | Tunjungseto | 32 | 32 | 27 | 24 | 24 |
| 18 | Pesalakan | 17 | 20 | 17 | 20 | 20 |
| 19 | Karangsari | 43 | 41 | 59 | 50 | 50 |
| | Kutowinangun | 636 | 681 | 674 | 667 | 667 |

Sumber: Dinas Kesehatan UPTD Unit Puskesmas Kutowinangun

Tabel 4.2.7 Jumlah Bayi Lahir, Bayi Ditimbang, dan Bayi Berat Badan Lahir Rendah (BBLR) Menurut Desa di Kecamatan Kutowinangun, 2016

| | Desa | Bayi Lahir | Jumlah Bayi Ditimbang | Bayi Berat Badan Lahir Rendah |
|----|---------------------|------------|-----------------------|-------------------------------|
| | (1) | (2) | (3) | (4) |
| 1 | Pekunden | 26 | 26 | 1 |
| 2 | Tanjungmeru | 21 | 21 | 3 |
| 3 | Kuwarisan | 47 | 47 | 2 |
| 4 | Kutowinangun | 59 | 59 | 5 |
| 5 | Lundong | 30 | 30 | 4 |
| 6 | Mekarsari | 28 | 28 | 0 |
| 7 | Babadsari | 46 | 46 | 2 |
| 8 | Ungaran | 27 | 27 | 2 |
| 9 | Mrinen | 17 | 17 | 0 |
| 10 | Pejagatan | 35 | 35 | 2 |
| 11 | Triwarno | 41 | 41 | 3 |
| 12 | Korowelang | 24 | 24 | 1 |
| 13 | Jlegiwinangun | 35 | 35 | 0 |
| 14 | Lumbu | 42 | 42 | 1 |
| 15 | Tanjungsari | 42 | 42 | 4 |
| 16 | Kaliputih | 24 | 24 | 1 |
| 17 | Tunjungseto | 32 | 32 | 2 |
| 18 | Pesalakan | 17 | 17 | 1 |
| 19 | Karangsari | 43 | 43 | 2 |
| | Kutowinangun | 636 | 636 | 36 |

Sumber: Dinas Kesehatan UPTD Unit Puskesmas Kutowinangun

Tabel 4.2.8 Jumlah Kasus HIV, AIDS, dan SYPHILIS Menurut Jenis Kelamin di Kecamatan Kebumen, 2016

| Jenis Kasus | Laki-laki | Perempuan | Jumlah |
|-------------------------|-----------|-----------|--------|
| (1) | (2) | (3) | (4) |
| 1. HIV | - | 2 | 2 |
| 2. AIDS | - | 2 | 2 |
| 3. Kematian Akibat AIDS | 1 | - | 1 |
| 4. SYPHILIS | 1 | - | 1 |

Sumber/Source: Dinas Kesehatan Kabupaten Kebumen/Public Health Service of Kebumen Regency

Tabel 4.2.9 Jumlah Pasangan Usia Subur dan Peserta KB Aktif Menurut Desa di Kecamatan Kutowinangun, 2016

| | Desa | Jumlah PUS | Peserta KB Aktif | | | |
|---------------------|---------------|--------------|------------------|------------|----------|------------|
| | | | IUD | MOW | MOP | Kondom |
| | (1) | (2) | (3) | (4) | (5) | (6) |
| 1 | Pekunden | 263 | 25 | 6 | - | 6 |
| 2 | Tanjungmeru | 240 | 39 | 2 | - | 9 |
| 3 | Kuwarisan | 415 | 44 | 15 | - | 14 |
| 4 | Kutowinangun | 491 | 66 | 16 | - | 14 |
| 5 | Lundong | 335 | 29 | 8 | 1 | 11 |
| 6 | Mekarsari | 487 | 25 | 8 | 1 | 14 |
| 7 | Babadsari | 481 | 57 | 11 | 1 | 13 |
| 8 | Ungaran | 399 | 24 | 6 | - | 12 |
| 9 | Mrinen | 202 | 24 | 6 | - | 9 |
| 10 | Pejagatan | 384 | 18 | 5 | - | 9 |
| 11 | Triwarno | 462 | 30 | 5 | - | 20 |
| 12 | Korowelang | 263 | 18 | 3 | - | 7 |
| 13 | Jlegiwinangun | 350 | 10 | 2 | - | 7 |
| 14 | Lumbu | 429 | 7 | 6 | - | 9 |
| 15 | Tanjungsari | 443 | 64 | 3 | - | 14 |
| 16 | Kaliputih | 274 | 20 | 8 | - | 8 |
| 17 | Tunjungseto | 282 | 27 | 22 | 2 | 14 |
| 18 | Pesalakan | 229 | 4 | 5 | - | 12 |
| 19 | Karangsari | 417 | 38 | 7 | - | 8 |
| Kutowinangun | | 6.846 | 569 | 144 | 5 | 210 |

Sumber : Dinas Sosial dan Pengendalian Penduduk dan Keluarga Berencana UPTD Kecamatan Kutowinangun

Lanjutan Tabel 4.2.9

| Kecamatan | Peserta KB Aktif | | | |
|---------------------|------------------|-------------|------------|-------------|
| | Implan | Suntikan | Pil | Jumlah |
| (1) | (3) | (4) | (5) | (6) |
| 1 Pekunden | 17 | 124 | 13 | 185 |
| 2 Tanjungmeru | 19 | 80 | 27 | 174 |
| 3 Kuwarisan | 22 | 206 | 30 | 316 |
| 4 Kutowinangun | 26 | 204 | 31 | 341 |
| 5 Lundong | 80 | 112 | 6 | 239 |
| 6 Mekarsari | 24 | 217 | 47 | 328 |
| 7 Babadsari | 41 | 176 | 41 | 329 |
| 8 Ungaran | 87 | 152 | 26 | 301 |
| 9 Mrinen | 28 | 51 | 20 | 132 |
| 10 Pejagatan | 50 | 126 | 51 | 254 |
| 11 Triwarno | 36 | 190 | 40 | 316 |
| 12 Korowelang | 64 | 74 | 14 | 177 |
| 13 Jlegiwinangun | 19 | 171 | 22 | 229 |
| 14 Lumbu | 21 | 213 | 40 | 290 |
| 15 Tanjungsari | 48 | 179 | 30 | 335 |
| 16 Kaliputih | 19 | 139 | 13 | 199 |
| 17 Tunjungseto | 54 | 72 | 31 | 200 |
| 18 Pesalakan | 15 | 93 | 9 | 133 |
| 19 Karangsari | 47 | 213 | 11 | 317 |
| Kutowinangun | 717 | 2792 | 502 | 4795 |

Sumber : Dinas Sosial dan Pengendalian Penduduk dan Keluarga Berencana UPTD Kecamatan Kutowinangun

4.3 AGAMA

Tabel 4.3.1 Jumlah Tempat Ibadah Menurut Desa di Kecamatan Kutowinangun, 2016

| | Desa | Masjid | Mushola | Gereja Protestan |
|----|---------------------|-----------|------------|------------------|
| | (1) | (2) | (3) | (4) |
| 1 | Pekunden | 1 | 5 | - |
| 2 | Tanjungmeru | 4 | 8 | - |
| 3 | Kuwarisan | 2 | 8 | 1 |
| 4 | Kutowinangun | 3 | 12 | - |
| 5 | Lundong | 4 | 9 | - |
| 6 | Mekarsari | 4 | 9 | - |
| 7 | Babadsari | 3 | 10 | - |
| 8 | Ungaran | 5 | 6 | - |
| 9 | Mrinen | 3 | 9 | - |
| 10 | Pejagatan | 4 | 5 | - |
| 11 | Triwarno | 5 | 12 | - |
| 12 | Korowelang | 4 | 7 | - |
| 13 | Jlegiwinangun | 6 | 8 | - |
| 14 | Lumbu | 4 | 8 | - |
| 15 | Tanjungsari | 4 | 8 | - |
| 16 | Kaliputih | 3 | 5 | 1 |
| 17 | Tunjungseto | 2 | 7 | 1 |
| 18 | Pesalakan | 2 | 8 | - |
| 19 | Karangsari | 5 | 9 | - |
| | Kutowinangun | 68 | 153 | 3 |

Sumber: KUA Kecamatan Kutowinangun

Tabel Lanjutan 4.3.1

| | Desa | Gereja Katholik | Pura | Vihara | Kelenteng |
|----|---------------------|----------------------------|-------------|---------------|------------------|
| | (1) | (2) | (3) | (4) | (5) |
| 1 | Pekunden | - | - | - | - |
| 2 | Tanjungmeru | - | - | - | - |
| 3 | Kuwarisan | - | - | - | - |
| 4 | Kutowinangun | - | - | - | - |
| 5 | Lundong | - | - | - | - |
| 6 | Mekarsari | - | - | - | - |
| 7 | Babadsari | - | - | - | - |
| 8 | Ungaran | - | - | - | - |
| 9 | Mrinen | - | - | - | - |
| 10 | Pejagatan | - | - | - | - |
| 11 | Triwarno | - | - | - | - |
| 12 | Korowelang | - | - | - | - |
| 13 | Jlegiwinangun | - | - | - | - |
| 14 | Lumbu | - | - | - | - |
| 15 | Tanjungsari | - | - | - | - |
| 16 | Kaliputih | - | - | - | - |
| 17 | Tunjungseto | - | - | - | - |
| 18 | Pesalakan | - | - | - | - |
| 19 | Karangsari | - | - | - | - |
| | Kutowinangun | - | - | - | - |

Sumber: KUA Kecamatan Kutowinangun

Tabel 4.3.2 Jumlah Jamaah Haji Menurut Desa di Kecamatan Kutowinangun, 2016

| | Desa | Laki-laki | Perempuan | Jumlah |
|----|---------------------|-----------|------------|----------|
| | (1) | (2) | (3) | (4) |
| 1 | Pekunden | - | - | - |
| 2 | Tanjungmeru | 5 | 1 | 6 |
| 3 | Kuwarisan | 5 | 2 | 7 |
| 4 | Kutowinangun | 2 | 3 | 5 |
| 5 | Lundong | - | - | - |
| 6 | Mekarsari | 3 | 3 | 6 |
| 7 | Babadsari | - | - | - |
| 8 | Ungaran | - | - | - |
| 9 | Mrinen | 3 | 2 | 5 |
| 10 | Pejagatan | 0 | 2 | 2 |
| 11 | Triwarno | 4 | 4 | 8 |
| 12 | Korowelang | 1 | 1 | 2 |
| 13 | Jlegiwinangun | 1 | 0 | 1 |
| 14 | Lumbu | 7 | 2 | 9 |
| 15 | Tanjungsari | 2 | 3 | 5 |
| 16 | Kaliputih | 1 | 1 | 2 |
| 17 | Tunjungseto | - | - | - |
| 18 | Pesalakan | 1 | 1 | 2 |
| 19 | Karangsari | 2 | 3 | 5 |
| | Kutowinangun | 68 | 153 | 2 |

Sumber: KUA Kecamatan Kutowinangun

Tabel 4.3.3 Banyaknya Nikah, Talak, Cerai dan Rujuk Per Bulan di Kecamatan Kutowinangun, 2016

| | Bulan | Nikah | Talak | Cerai | Rujuk |
|----|---------------------|------------|-----------|-----------|----------|
| | (1) | (2) | (3) | (4) | (5) |
| 1 | Januari | 46 | 2 | 3 | - |
| 2 | Pebruari | 20 | - | 1 | - |
| 3 | Maret | 30 | 5 | 6 | - |
| 4 | April | 22 | - | - | - |
| 5 | Mei | 47 | 3 | 3 | - |
| 6 | Juni | 5 | 3 | 8 | - |
| 7 | Juli | 59 | - | - | - |
| 8 | Agustus | 17 | 3 | 7 | - |
| 9 | September | 86 | - | 1 | - |
| 10 | Oktober | 8 | 2 | 4 | - |
| 11 | November | 44 | - | - | - |
| 12 | Desember | 33 | 3 | 7 | - |
| | Kutowinangun | 415 | 18 | 36 | - |

Sumber: KUA Kecamatan Kutowinangun

5

PETANIAN

LUAS LAHAN SAWAH

1404 HEKTAR

Produksi Padi Sawah

14912,76 ton

ULASAN

Kecamatan Kutowinangun merupakan salah satu penyumbang pangan terutama padi di Kabupaten Kebumen. Pada tahun 2016, produksi padi sawah sebesar 14912,76 ton dengan luas panen 2.458,50 Hektar.

Selain sebagai produsen padi, Kecamatan Kutowinangun juga merupakan produsen berbagai tanaman palawija (jagung, ketela pohon, ketela rambat, kacang tanah, kacang kedelai, dan kacang hijau). Pada tahun 2016 produksi jagun mencapai 268,46 ton dengan luas panen 47 hektar, sedangkan produksi ketela pohon mencapai 1874,73 ton dengan luas panen sebesar 76 hektar.

<http://kebumenkab.bps.go.id>

5.1 TANAMAN PANGAN

Tabel 5.1.1 Luas Lahan Sawah Menurut Desa dan Jenis Pengairan di Kecamatan Kebumen (hektar), 2016

| | Desa | Irigasi | Non Irigasi | Jumlah |
|----|---------------------|------------|-------------|-------------|
| | (1) | (2) | (3) | (4) |
| 1 | Pekunden | 50,5 | - | 50,5 |
| 2 | Tanjungmeru | 120,0 | - | 120,0 |
| 3 | Kuwarisan | 92,3 | - | 92,3 |
| 4 | Kutowinangun | 64,0 | - | 64,0 |
| 5 | Lundong | 60,3 | - | 60,3 |
| 6 | Mekarsari | 77,0 | - | 77,0 |
| 7 | Babadsari | 82,5 | - | 82,5 |
| 8 | Ungaran | 43,0 | - | 43,0 |
| 9 | Mrinen | 59,2 | - | 59,2 |
| 10 | Pejagatan | - | 66,0 | 66,0 |
| 11 | Triwarno | - | 90,3 | 90,3 |
| 12 | Korowelang | - | 48,3 | 48,3 |
| 13 | Jlegiwinangun | 10,0 | 38,0 | 48,0 |
| 14 | Lumbu | - | 93,1 | 93,1 |
| 15 | Tanjungsari | 117,2 | 20,0 | 137,2 |
| 16 | Kaliputih | 20,0 | 21,1 | 41,1 |
| 17 | Tunjungseto | 18,0 | 15,2 | 33,2 |
| 18 | Pesalakan | - | 45,0 | 45,0 |
| 19 | Karangsari | 153,0 | - | 153,0 |
| | Kutowinangun | 967 | 437 | 1404 |

Sumber: Dinas Pertanian dan Pangan UPTD Kecamatan Kutowinangun

Tabel 5.1.2 Luas Lahan Tegal/Kebun, Ladang/Huma, dan Lahan yang Sementara Tidak Diusahakan Menurut Desa di Kecamatan Kutowinangun (hektar), 2016

| | Desa | Tegal/Kebun | Ladang/Huma | Sementara Tidak Diusahakan |
|----|---------------------|--------------|-------------|----------------------------|
| | (1) | (2) | (3) | (4) |
| 1 | Pekunden | 50,1 | - | - |
| 2 | Tanjungmeru | - | - | - |
| 3 | Kuwarisan | - | - | - |
| 4 | Kutowinangun | - | - | - |
| 5 | Lundong | - | - | - |
| 6 | Mekarsari | 7,0 | - | - |
| 7 | Babadsari | 33,1 | - | - |
| 8 | Ungaran | 34,8 | - | - |
| 9 | Mrinen | 9,4 | - | - |
| 10 | Pejagatan | 36,2 | - | - |
| 11 | Triwarno | 103,0 | - | - |
| 12 | Korowelang | 53,4 | - | - |
| 13 | Jlegiwinangun | 74,0 | - | - |
| 14 | Lumbu | 118 | - | - |
| 15 | Tanjungsari | 22,4 | - | - |
| 16 | Kaliputih | 42,8 | - | - |
| 17 | Tunjungseto | 40,7 | - | - |
| 18 | Pesalakan | 53,7 | - | - |
| 19 | Karangsari | 32,7 | - | - |
| | Kutowinangun | 711,3 | - | - |

Sumber: Dinas Pertanian dan Pangan UPTD Kecamatan Kutowinangun

Tabel 5.1.3 Luas Panen dan Produksi Padi Sawah dan Padi Ladang di Kecamatan Kutowinangun , 2011 - 2016

| Tahun | Padi Sawah | | Padi Ladang | |
|-------|---------------------|-------------------|---------------------|-------------------|
| | Luas Panen (Ha) | Produksi (ton) | Luas Panen (Ha) | Produksi (ton) |
| (1) | (2) | (3) | (4) | (5) |
| 2011 | 2443,00 | 14593,30 | 10,00 | 49,11 |
| 2012 | 2458,0 | 16473,52 | - | - |
| 2013 | | | | |
| 2014 | 2459,00 | 14778,11 | - | - |
| 2015 | 2471,00 | 17108,99 | 50,00 | 240,73 |
| 2016 | 2.458,50 | 14.912,76 | 161,00 | 867,98 |

Sumber: Dinas Pertanian dan Pangan UPTD Kecamatan Kutowinangun

Tabel 5.1.4 Luas Panen dan Produksi Palawija di Kecamatan Kutowinangun , 2011 - 2016

| Tahun | Jagung | | Ubi Kayu | |
|-------|---------------------|-------------------|---------------------|-------------------|
| | Luas Panen (Ha) | Produksi (ton) | Luas Panen (Ha) | Produksi (ton) |
| (1) | (2) | (3) | (4) | (5) |
| 2011 | 12 | 44,00 | 40,00 | 1054,31 |
| 2012 | 70 | 458,43 | 54,00 | 1404,05 |
| 2013 | | | | |
| 2014 | 25,00 | 127,62 | 60,00 | 1261,61 |
| 2015 | 20,00 | 112,84 | 92,0 | 2 066,83 |
| 2016 | 47,00 | 268,46 | 76,00 | 1.874,73 |

Sumber: Dinas Pertanian dan Pangan UPTD Kecamatan Kutowinangun

Tabel Lanjutan 5.1.4

| Tahun | Ubi Jalar | | Kacang Tanah | |
|-------|---------------------|-------------------|---------------------|-------------------|
| | Luas Panen (Ha) | Produksi (ton) | Luas Panen (Ha) | Produksi (ton) |
| (1) | (2) | (3) | (4) | (5) |
| 2011 | - | - | - | - |
| 2012 | 2,00 | 20,13 | 29,00 | 13,54 |
| 2013 | | | | |
| 2014 | 8,00 | 130,30 | 12,00 | 12,65 |
| 2015 | 10,00 | 170,11 | 14,00 | 14,60 |
| 2016 | 4,00 | 66,62 | 30,00 | 35,88 |

Sumber : KCA Kabupaten Kebumen

Tabel Lanjutan 5.1.4

| Tahun | Kedelai | | Kacang Hijau | |
|-------|---------------------|-------------------|---------------------|-------------------|
| | Luas Panen (Ha) | Produksi (ton) | Luas Panen (Ha) | Produksi (ton) |
| (1) | (2) | (3) | (4) | (5) |
| 2011 | 303,00 | 317,21 | 175,00 | 173,67 |
| 2012 | 267,00 | 276,35 | 278,00 | 322,76 |
| 2013 | | | | |
| 2014 | 293,00 | 316,13 | 149,00 | 122,33 |
| 2015 | 274,0 | 281,05 | 125,00 | 146,39 |
| 2016 | - | - | 22,00 | 4,51 |

Sumber : KCA Kabupaten Kebumen

5.2 HORTIKULTURA

Tabel 5.2.1 Luas Panen dan Produksi Tanaman Sayuran di Kecamatan Kutowinangun , 2016

| Jenis Tanaman | Luas Panen (Ha) | Produk (Kwintal) |
|------------------|-----------------|------------------|
| (1) | (2) | (3) |
| 1 Cabe Besar | - | - |
| 2 Cabe Rawit | 8 | 140,00 |
| 3 Kacang Panjang | 9 | 73,00 |
| 4 Tomat | 2 | 6,00 |
| 5 Ketimun | 6 | 14,00 |
| 6 Terong | 6 | 31,00 |
| 7 Kangkung | 3 | 32,00 |
| 8 Bayam | 76 | 130,00 |

Sumber : KCA Kabupaten Kebumen

Tabel 5.2.2 Luas Panen dan Produksi Tanaman Sayuran di Kecamatan Kutowinangun , 2016

| Jenis Tanaman | | Jumlah Pohon (Batang) | Produk (Kwintal) |
|---------------|------------|-----------------------|------------------|
| (1) | | (2) | (3) |
| 1 | Pisang | 9.406 | 5.687,00 |
| 2 | Pepaya | 9.240 | 3.141,00 |
| 3 | Belimbing | 41 | 42,00 |
| 4 | Durian | 98 | 78,00 |
| 5 | Mangga | - | - |
| 6 | Alpokot | 15 | 1,00 |
| 7 | Jambu Biji | 560 | 224,00 |
| 8 | Nangka | 642 | 519,00 |
| 9 | Rambutan | 1.978 | 198,00 |
| 10 | Jeruk | - | - |

Sumber : KCA Kabupaten Kebumen

5.3 PERKEBUNAN

Tabel 5.3.1 Luas Tanaman Perkebunan di Kecamatan Kutowinangun, 2016

| Jenis Tanaman | Luas Tanam/Jumlah Pohon/Jumlah Rumpun | | | Produk | |
|---------------|---------------------------------------|---------------|-----------------|---------|-----------|
| | Jumlah Pohon | Jumlah Rumpun | Luas Tanam (Ha) | Kwintal | Butir |
| (1) | (2) | | | | (3) |
| 1 Kalapa | 61 | - | - | - | 3.535.211 |
| 2 Tembakau | - | - | 26 | 106,51 | - |
| 3 Pandan | - | - | - | - | - |
| 4 Tebu | - | - | - | - | - |
| 5 Jenitri | - | - | - | - | - |
| 6 Mete | 18 | - | - | 25,28 | - |
| 7 Lada | - | 2 | - | 9,16 | - |
| 8 Nilam | - | - | - | - | - |
| 9 Rambutan | - | - | - | - | - |
| 10 Pala | 2 | - | - | - | - |
| 11 Karet | 61 | - | - | - | - |

Sumber : KCA Kabupaten Kebumen

5.4 PETERNAKAN

Tabel 5.4.1 Populasi Ternak dan Pemotongan Ternak di Kecamatan Kutowinangun , 2016

| Jenis Ternak | Populasi | Jumlah Pemotongan |
|---------------|----------|-------------------|
| (1) | (2) | (3) |
| 1 Sapi Perah | - | - |
| 2 Sapi Potong | 969 | 36.073 |
| 3 Kerbau | - | - |
| 4 Kuda | - | - |
| 5 Kambing | 23.624 | 11.100 |
| 6 Domba | 3.185 | 108 |
| 7 Babi | - | - |
| 8 Kelinci | 122 | - |

Sumber : KCA Kabupaten Kebumen

Tabel 5.4.2 Jumlah Pemotongan Hewan Qurban di Kecamatan Kutowinangun , 2016

| | Desa | Kerbau | Sapi | Kambing | Jumlah |
|----|---------------|--------|------|---------|--------|
| | (1) | (2) | | | (3) |
| 1 | Pekunden | - | - | 19 | 19 |
| 2 | Tanjungmeru | - | 3 | 25 | 28 |
| 3 | Kuwarisan | - | 2 | 30 | 32 |
| 4 | Kutowinangun | - | 12 | 44 | 56 |
| 5 | Lundong | - | 5 | 28 | 33 |
| 6 | Mekarsari | - | 2 | 35 | 37 |
| 7 | Babadsari | - | 6 | 55 | 61 |
| 8 | Ungaran | - | 2 | 11 | 13 |
| 9 | Mrinen | - | 4 | 24 | 28 |
| 10 | Pejagatan | - | 5 | 8 | 13 |
| 11 | Triwarno | - | 2 | 15 | 17 |
| 12 | Korowelang | - | 3 | 18 | 21 |
| 13 | Jlegiwinangun | - | 4 | 31 | 35 |
| 14 | Lumbu | - | 1 | 10 | 11 |
| 15 | Tanjungsari | - | 2 | 27 | 29 |
| 16 | Kaliputih | - | 3 | 6 | 9 |
| 17 | Tunjungseto | - | 3 | 12 | 15 |
| 18 | Pesalakan | - | - | 13 | 13 |
| 19 | Karangsari | - | 4 | 29 | 33 |
| | Jumlah | - | | | |

Sumber: KUA Kecamatan Kutowinangun

Tabel 5.4.3 Populasi Unggas Menurut Jenis Unggas di Kecamatan Kutowinangun, 2016

| Jenis Ternak | Populasi |
|-----------------|----------|
| (1) | (2) |
| 1 Ayam Kampung | 163.545 |
| 2 Ayam Petelur | - |
| 3 Ayam Pedaging | 258.792 |
| 4 Itik | 1.406 |
| 5 Itik Manila | 1.193 |

Sumber : KCA Kabupaten Kebumen

5.5 PERIKANAN

Tabel 5.5.1 Luas Areal Dan Produksi Penangkapan/Budidaya Ikan Darat di Kecamatan Kutowinangun, 2016

| Areal Penangkapan/Budidaya Ikan Darat | | Luas (Ha) | Produksi (Kg) |
|---------------------------------------|--------------------------|-----------|---------------|
| (1) | | (2) | (3) |
| 1 | Kolam | 2,06 | 42720,10 |
| 2 | Tambak | - | - |
| 3 | Karamba dan Jaring Apung | - | - |
| 4 | Sungai | 24,93 | 44056,77 |
| 5 | Rawa | 8,00 | 109418,86 |
| 6 | Waduk | - | - |
| 7 | Genangan dan sawah | - | - |

Sumber : KCA Kabupaten Kebumen

EKONOMI

Jumlah Industri

313 industri
Makanan dan
Minuman

87 Industri
Tekstil dan
Pakaian Jadi

19 industri
Furniture

ULASAN

Jumlah industri makanan dan minuman di Kecamatan Kebumen tahun 2016 sebanyak 313 unit, dimana industri makanan dan minuman adalah jenis industri terbanyak. Industri Makanan dan minuman banyak terdapat di Desa Kutowinangun yang berjumlah 54 unit.

Lembaga keuangan yang ada di Kecamatan Kutowinangun yaitu terdapat 3 unit bank umum, 2 unit BPR , 1 Pegadaian dan 8 unit Koperasi simpan pinjam.

<http://kebumenkab.bps.go.id>

6.1 INDUSTRI

Tabel 6.1.1 Jumlah Perusahaan Menurut Klasifikasi Industri di Kecamatan Kutowinangun, 2016

| | Desa | Perusahaan |
|----|---|-------------------|
| | (1) | (2) |
| 1 | Industri Makanan dan Minuman | 313 |
| 2 | Pengolahan Tembakau | 2 |
| 3 | Industri Tekstil dan Pakaian Jadi | 78 |
| 4 | Industri Kulit, Barang dari Kulit dan Alas Kaki | 1 |
| 5 | Industri Kayu, Barang dari Kayu dan Gabus dan Barang Anyaman dari Bambu, Rotan dan Sejenisnya | 87 |
| 6 | Industri Kertas dan Barang dari Kertas, Percetakan dan Reproduksi Media Rekaman | 7 |
| 7 | Industri Batu bata dan Perlengkapan rumah tangga dari tanah liat | 44 |
| 8 | Industri Barang dari Logam | 7 |
| 9 | Industri Mesin dan Perlengkapan YTDL | 2 |
| 10 | Industri Furnitur | 19 |
| | Kutowinangun | 54 899 |

Sumber: Sensus Ekonomi

Tabel 6.1.2 Jumlah Industri Makanan Menurut Desa di Kecamatan Kutowinangun, 2016

| Desa | Industri Tempe | Industri Kue Basah | Industri Produk Roti dan Kue | Industri Krupuk/Kripik |
|---------------------|----------------|--------------------|------------------------------|------------------------|
| (1) | (2) | | | (3) |
| 1 Pekunden | - | 10 | 1 | 2 |
| 2 Tanjungmeru | 2 | - | - | - |
| 3 Kuwarisan | 6 | 15 | 2 | 13 |
| 4 Kutowinangun | 7 | 40 | 2 | 5 |
| 5 Lundong | 3 | 24 | 7 | 12 |
| 6 Mekarsari | 2 | 2 | 3 | 6 |
| 7 Babadsari | 2 | 2 | - | 1 |
| 8 Ungaran | 5 | - | - | 5 |
| 9 Mrinen | - | - | - | - |
| 10 Pejagatan | 1 | 1 | - | - |
| 11 Triwarno | - | - | 1 | - |
| 12 Korowelang | - | - | - | 1 |
| 13 Jlegiwinangun | 2 | 2 | - | - |
| 14 Lumbu | - | - | - | - |
| 15 Tanjungsari | 2 | 5 | - | 1 |
| 16 Kaliputih | - | - | - | 3 |
| 17 Tunjungseto | - | - | - | - |
| 18 Pesalakan | 1 | - | - | 10 |
| 19 Karang Sari | 1 | 1 | - | - |
| Kutowinangun | 34 | 102 | 16 | 59 |

Sumber: Sensus Ekonomi

Tabel 6.1.3 Jumlah Industri Pakaian, Industri Furniture, Industri Penggilingan Padi dan Industri Batu Bata dan Perlengkapan Rumah tangga dari Tanah Liat Menurut Desa di Kecamatan Kutowinangun, 2016

| Desa | Industri Pakaian | Industri Furniture | Industri Penggilingan Padi | Industri Batu Bata dan Perlengkapan Rumah tangga dari Tanah Liat |
|---------------------|------------------|--------------------|----------------------------|--|
| (1) | (2) | | | (3) |
| 1 Pekunden | - | 1 | 1 | 4 |
| 2 Tanjungmeru | 4 | - | 1 | - |
| 3 Kuwarisan | 7 | - | 4 | 2 |
| 4 Kutowinangun | 17 | - | 1 | - |
| 5 Lundong | 6 | 2 | - | - |
| 6 Mekarsari | 13 | 3 | 1 | 7 |
| 7 Babadsari | 6 | - | 3 | 4 |
| 8 Ungaran | 10 | 5 | 2 | 4 |
| 9 Mrinen | 3 | - | - | - |
| 10 Pejagatan | 1 | - | 1 | 16 |
| 11 Triwarno | - | - | - | - |
| 12 Korowelang | 1 | - | - | 2 |
| 13 Jlegiwinangun | 1 | 1 | - | 2 |
| 14 Lumbu | 3 | 1 | 1 | 1 |
| 15 Tanjungsari | - | 3 | 2 | 2 |
| 16 Kaliputih | 2 | 2 | 1 | - |
| 17 Tunjungseto | - | - | - | - |
| 18 Pesalakan | - | - | 1 | - |
| 19 Karangsari | 4 | 1 | 1 | - |
| Kutowinangun | 78 | 19 | 20 | 44 |

Sumber: Sensus Ekonomi

Tabel 6.1.4 Jumlah Reparasi Menurut Desa di Kecamatan Kutowinangun, 2016

| Desa | Reparasi | Reparasi | Reparasi | Reparasi |
|---------------------|-----------------------------------|----------------------|----------------------|--|
| | Komputer dan Peralatan Sejenisnya | Peralatan Konumikasi | Alat-alat Elektronik | Barang Rumahtangga dan Pribadi Lainnya |
| (1) | (2) | (3) | (4) | (5) |
| 1 Pekunden | - | - | - | - |
| 2 Tanjungmeru | - | - | - | - |
| 3 Kuwarisan | - | - | - | 2 |
| 4 Kutowinangun | 2 | 2 | 6 | 9 |
| 5 Lundong | - | - | 1 | - |
| 6 Mekarsari | - | - | 4 | 1 |
| 7 Babadsari | - | - | - | 2 |
| 8 Ungaran | - | - | 1 | 2 |
| 9 Mrinen | - | - | - | 1 |
| 10 Pejagatan | - | - | - | - |
| 11 Triwarno | - | - | - | - |
| 12 Korowelang | - | - | - | - |
| 13 Jlegiwinangun | - | - | - | - |
| 14 Lumbu | - | - | - | - |
| 15 Tanjungsari | - | - | - | 1 |
| 16 Kaliputih | - | - | - | - |
| 17 Tunjungseto | - | - | - | - |
| 18 Pesalakan | - | - | - | - |
| 19 Karang Sari | - | - | 1 | 2 |
| Kutowinangun | 2 | 2 | 13 | 20 |

Sumber: Sensus Ekonomi

Tabel 6.1.5 Jumlah Lembaga Keuangan Menurut Desa di Kecamatan Kutowinangun, 2016

| Desa | Bank Umum | Bank Perkreditan Rakyat | Koperasi Simpan Pinjam | Pegadaian |
|---------------------|-----------|-------------------------|------------------------|-----------|
| (1) | (2) | (3) | (4) | (5) |
| 1 Pekunden | - | - | - | - |
| 2 Tanjungmeru | - | - | - | - |
| 3 Kuwarisan | - | - | 5 | - |
| 4 Kutowinangun | 3 | 2 | 3 | 1 |
| 5 Lundong | - | - | - | - |
| 6 Mekarsari | - | - | - | - |
| 7 Babadsari | - | - | - | - |
| 8 Ungaran | - | - | - | - |
| 9 Mrinen | - | - | - | - |
| 10 Pejagatan | - | - | - | - |
| 11 Triwarno | - | - | - | - |
| 12 Korowelang | - | - | - | - |
| 13 Jlegiwinangun | - | - | - | - |
| 14 Lumbu | - | - | - | - |
| 15 Tanjungsari | - | - | - | - |
| 16 Kaliputih | - | - | - | - |
| 17 Tunjungseto | - | - | - | - |
| 18 Pesalakan | - | - | - | - |
| 19 Karang Sari | - | - | - | 1 |
| Kutowinangun | 3 | 2 | 8 | 2 |

Sumber: Sensus Ekonomi

Tabel 6.1.6 Jumlah Penyedia Makan Minum Menurut Desa di Kecamatan Kutowinangun, 2016

| Desa | Warung Makan | Kedai Makanan | Rumah Minum/Kafe | Kedai Minum |
|---------------------|--------------|---------------|------------------|-------------|
| (1) | (2) | (3) | (4) | (5) |
| 1 Pekunden | 4 | 5 | - | - |
| 2 Tanjungmeru | 1 | 1 | - | - |
| 3 Kuwarisan | 21 | 19 | 3 | 5 |
| 4 Kutowinangun | 70 | 58 | 4 | 10 |
| 5 Lundong | 12 | 18 | - | 5 |
| 6 Mekarsari | 10 | 3 | 5 | - |
| 7 Babadsari | 12 | 8 | 5 | 2 |
| 8 Ungaran | 15 | 8 | 4 | 1 |
| 9 Mrinen | 1 | - | - | - |
| 10 Pejagatan | 10 | 2 | - | 2 |
| 11 Triwarno | 1 | 3 | - | 1 |
| 12 Korowelang | 4 | 3 | - | - |
| 13 Jlegiwinangun | 1 | - | - | 1 |
| 14 Lumbu | - | - | - | 1 |
| 15 Tanjungsari | - | 1 | - | - |
| 16 Kaliputih | - | - | - | 1 |
| 17 Tunjungseto | - | - | - | - |
| 18 Pesalakan | - | 3 | - | - |
| 19 Karang Sari | 3 | 2 | 1 | - |
| Kutowinangun | 165 | 134 | 22 | 29 |

Sumber: Sensus Ekonomi

DATA

MENCERDASKAN BANGSA



**BADAN PUSAT STATISTIK
KABUPATEN KEBUMEN**

Jl. Arungbinang No. 17 A Kebumen 54321 Telp/Fax : (0287) 381163
Website : kebumenkab.bps.go.id email : bps3305@bps.go.id