

Kecamatan

UBUD DALAM ANGKA

Ubud Subdistrict in Figures

2020



**BADAN PUSAT STATISTIK
KABUPATEN GIANYAR
BPS-Statistics of Gianyar Regency**

Kecamatan

UBUD DALAM ANGKA

Ubud Subdistrict in Figures

2020



KECAMATAN UBUD DALAM ANGKA 2020

Ubud Subdistrict in Figures 2020

ISSN : 2502-3098

No Publikasi/ *Publication Number* : 51040.2011

Katalog BPS/ *BPS Catalog* : 1102001.5104050

Ukuran Buku/ *Book Size* : 14,8 cm x 21 cm

Jumlah Halaman/ *Number of Pages* : xii + 76 halaman/ *pages*

Naskah/ *Manuscript* :

Badan Pusat Statistik Kabupaten Gianyar

BPS-Statistics Indonesia of Gianyar

Gambar Kover oleh/ *Coper Design by*:

Badan Pusat Statistik Kabupaten Gianyar

BPS-Statistics Indonesia of Gianyar

Ilustrasi Kover/ *Cover Illustration* :

Pura Taman Pule Mas/ *Taman Pule Mas Temple*

Diterbitkan oleh/ *Published by* :

©Badan Pusat Statistik Kabupaten Gianyar

©*BPS-Statistics Indonesia of Gianyar*

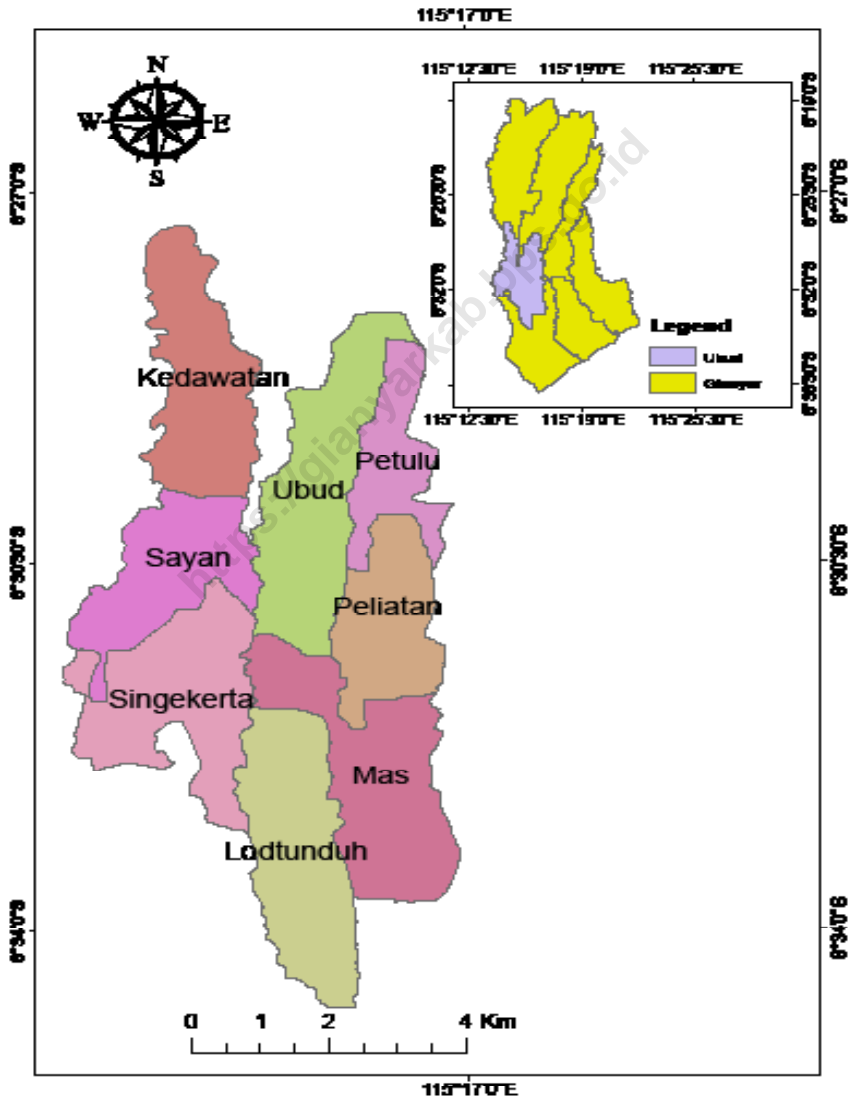
Dicetak oleh/ *Printed by*:

UD. ASTARI, Denpasar

Dilarang mengumumkan, mendistribusikan, mengomunikasikan, dan/atau menggandakan sebagian atau seluruh isi buku ini untuk tujuan komersial tanpa izin tertulis dari Badan Pusat Statistik

Prohibited to announce, distribute, communicate, and/or copy part or all of this book for commercial purposes without permission from BPS-Statistics Indonesia

PETA WILAYAH KECAMATAN UBUD
MAP OF UBUD SUBDISTRICT



KEPALA BADAN PUSAT STATISTIK KABUPATEN GIANYAR
CHIEF OF STATISTICS OF GIANYAR REGENCY



Dr. Yudi Agusta, M. Sc.




KATA PENGANTAR

“Kecamatan Ubud Dalam Angka 2020” ini merupakan publikasi tahunan yang wajib diterbitkan oleh Koordinator Statistik Kecamatan Ubud. Penerbitan publikasi ini merupakan kelanjutan dari publikasi serupa pada tahun-tahun sebelumnya.

Publikasi “Kecamatan Ubud Dalam Angka 2020” menyajikan beragam jenis data yang bersumber dari BPS dan instansi lain. Publikasi ini memuat gambaran umum tentang keadaan geografi, pemerintahan, serta perkembangan sosial demografi dan perekonomian di Kecamatan Ubud.

Publikasi ini dapat terwujud berkat kerja sama dan bantuan dari berbagai pihak. kepada semua pihak yang telah memberi kontribusi, kami sampaikan penghargaan dan terima kasih. Semoga data yang kami sajikan memberi manfaat bagi banyak pihak. Kami mengharapkan tanggapan dan saran dari para pengguna publikasi ini untuk perbaikan edisi yang akan datang.

Ubud, September 2020
Kepala Badan Pusat Statistik
Kabupaten Gianyar



Dr. Yudi Agusta, M.Sc




PREFACE

“Ubud in Figure 2020 is an annual publication issued by the Coordinator Statistics of Ubud Subdistrict. This publication is a continuation of a similar publication in previous years.

This publication is presenting various data from BPS Statistics of Ubud and other agencies. The publication provides general pictures of geographic conditions, government, and key socio demographic and economic characteristics of Ubud Subdistrict.

The release of this comprehensive publication has been made possible due to the assistance and contributions of various government institutions and private organizations. To all parties who have been involved in the preparation of this publication, I would like to express my highest appreciation and gratitude. Hopefully this publication will be usefull resource for any purpose. Comment and suggestions to improve the contents of this publication are always welcome.

*Ubud, September 2020
Chief of Statistics of Gianyar Regency*



Dr. Yudi Agusta, M.Sc

DAFTAR ISI

	Halaman
Kata Pengantar.....	vii
Daftar Isi	ix
Daftar Tabel	x
Bab I Geografi dan Iklim	1
Bab II Pemerintahan	5
Bab III Penduduk dan Ketenagakerjaan.....	9
Bab IV Sosial	13
Bab V Pertanian	41
Bab VI Industri, Pertambangan, Energi dan Konstruksi	53
Bab VII Perdagangan	59
Bab VIII Hotel, Pariwisata, Transportasi dan Komunikasi.....	65
Bab IX Keuangan.....	73

DAFTAR TABEL

Tabel	Halaman
1. GEOGRAFI DAN IKLIM	
1 Luas Daerah dan Persentase terhadap Luas Kecamatan Menurut Kelurahan/Desa di Kecamatan Ubud, 2019.....	3
2. PEMERINTAHAN	
2 Jumlah Wilayah Menurut Status Pemerintahan dan Jumlah Dusun/Lingkungan di Kecamatan Ubud, 2019.....	7
3. PENDUDUK DAN KETENAGAKERJAAN	
3 Penuduk Menurut Jenis Kelamin dan Sex Ratio Per Kecamatan di Kabupaten Gianyar, 2019.....	11
4. SOSIAL	
4.1 Banyaknya Desa/Kelurahan Menurut Penggunaan Fasilitas Tempat Buang Air Besar Sebagian Besar Keluarga di Kecamatan Ubud, 2014, 2018, dan 2019.....	15
4.2 Banyaknya Sekolah Dasar (SD) Menurut Desa/Kelurahan di Kecamatan Ubud, 2019.....	16
4.3 Banyaknya Madrasah Ibtidaiyah (MI) Menurut Desa/Kelurahan di Kecamatan Ubud, 2019.....	17
4.4 Banyaknya Sekolah Menengah Pertama (SMP) Menurut Desa/Kelurahan di Kecamatan Ubud, 2019.....	18
4.5 Banyaknya Madrasah Tsanawiyah (MTs) Menurut Desa/Kelurahan di Kecamatan Ubud, 2019.....	19
4.6 Banyaknya Sekolah Menengah Atas (SMA) Menurut Desa/Kelurahan di Kecamatan Ubud, 2019.....	20
4.7 Banyaknya Madrasah Aliyah (MA) Menurut Desa/Kelurahan di Kecamatan Ubud, 2019.....	21
4.8 Banyaknya Sekolah Menengah Kejuruan (SMK) Menurut Desa/Kelurahan di Kecamatan Ubud, 2019.....	22
4.9 Banyaknya Akademi/Perguruan Tinggi Menurut Desa/Kelurahan di Kecamatan Ubud, 2019.....	23
4.10 Kemudahan Untuk Mencapai Sarana Pendidikan Terdekat Bagi Desa/Kelurahan yang Tidak ada Sarana Pendidikan Menurut Desa/Kelurahan dan Jenjang Pendidikan di Kecamatan Ubud, 2019.....	24
4.11 Banyaknya Sarana Kesehatan Menurut Desa/Kelurahan dan Jenis Sarana Kesehatan di Kecamatan Ubud, 2019.....	26
4.12 Kemudahan Mencapai Sarana Kesehatan Terdekat Bagi Desa/Kelurahan yang Tidak Ada Sarana Kesehatan Menurut Desa/Kelurahan dan Jenis Sarana Kesehatan di Kecamatan Ubud, 2019.....	28

4.13	Banyaknya Warga Penderita Gizi Buruk Menurut Desa/Kelurahan di Kecamatan Ubud, 2017 dan 2018.....	30
4.14	Banyaknya Kejadian Bencana Alam Menurut Desa/Kelurahan dan Jenis Bencana Alam di Kecamatan Ubud, 2018.....	31
4.15	Banyaknya Korban Jiwa Akibat Bencana Alam Menurut Desa/Kelurahan dan Jenis Bencana Alam di Kecamatan Ubud, 2018.....	34
4.16	Keberadaan Fasilitas/Upaya Antisipasi/Mitigasi Bencana Alam Menurut Desa/Kelurahan di Kecamatan Ubud, 2019.....	37
4.17	Banyaknya Desa/Kelurahan yang Memiliki Kelompok Kegiatan Olahraga Menurut Jenis Olahraga dan Ketersediaan Fasilitas/Lapangan Olahraga di Kecamatan Ubud, 2019.....	39
5 PERTANIAN		
5.1	Luas Areal Tanaman Perkebunan Menurut Kelurahan/Desa dan Jenis Tanaman (ha), 2018 dan 2019.....	43
5.2	Produksi Perkebunan Menurut Kelurahan/Desa dan Jenis Tanaman (ton), 2018 dan 2019.....	47
5.3	Banyaknya Embung Desa Menurut Desa/Kelurahan di Kecamatan Ubud, 2018 dan 2019.....	51
6 INDUSTRI, PERTAMBANGAN, ENERGI DAN KONSTRUKSI		
6.1	Banyaknya Keluarga Menurut Desa/Kelurahan dan Jenis Pengguna Listrik di Kecamatan Ubud, 2019.....	55
6.2	Banyaknya Desa/Kelurahan Menurut Jenis Bahan Bakar untuk Memasak yang Digunakan oleh Sebagian Besar Keluarga di Kecamatan Ubud, 2014, 2018, dan 2019.....	56
6.3	Banyaknya Desa/Kelurahan Menurut Sumber Air Minum Sebagian Besar Keluarga di Kecamatan Ubud, 2014, 2018, dan 2019.....	57
7 PERDAGANGAN		
7	Banyaknya Sarana dan Prasarana Ekonomi Menurut Desa/Kelurahan dan Jenisnya di Kecamatan Ubud, 2019.....	61
8 HOTEL, PARIWISATA, TRANSPORTASI DAN KOMUNIKASI		
8.1	Banyaknya Desa/Kelurahan Menurut Keberadaan Penerangan Jalan Utama Desa/Kelurahan di Kecamatan Ubud, 2014, 2018, dan 2019.....	67
8.2	Jumlah Menara dan Operator Layanan Komunikasi Telepon Seluler Serta Kondisi Sinyal Telepon Seluler Menurut Desa/Kelurahan di Kecamatan Ubud, 2019.....	68
8.3	Sarana Transportasi Antar Desa/Kelurahan Menurut Desa/Kelurahan di Kecamatan Ubud, 2019.....	69

8.4	Kondisi Jalan Darat Antar Desa/Kelurahan Menurut Desa/Kelurahan di Kecamatan Ubud, 2019.....	70
8.5	Keberadaan Kantor Pos/Pos Pembantu/Rumah Pos dan Perusahaan/Agen Jasa Ekspedisi Swasta Menurut Desa/Kelurahan di Kecamatan Ubud, 2019.....	71
9	KEUANGAN	
9.1	Banyaknya Sarana Lembaga Keuangan Yang Beroperasi Menurut Desa/Kelurahan dan Jenisnya di Kecamatan Ubud, 2019.....	75
9.2	Banyaknya Koperasi yang Masih Aktif Menurut Desa/Kelurahan dan Jenis Koperasi di Kecamatan Ubud, 2019.....	76

<https://gianyarkab.bps.go.id>



KEADAAN GEOGRAFI
GEOGRAPHY



Tabel 1 Luas Daerah dan Persentase terhadap Luas Kecamatan Menurut Kelurahan/Desa di Kecamatan Ubud, 2019

Desa/Kelurahan	Luas (km ²)	Persentase terhadap Luas Kecamatan
(1)	(2)	(3)
1. Singakerta	4.62	7.09
2. Lodtunduh	4.87	7.48
3. Mas	6.50	9.98
4. Peliatan	2.92	4.48
5. Petulu	8.39	12.88
6. Ubud	13.91	21.36
7. Sayan	9.50	14.59
8. Kedewatan	14.42	22.14
Kecamatan Ubud	65.13	100.00

Catatan:

Sumber: BPS



PEMERINTAHAN
GOVERNMENT

2



Tabel 2 Jumlah Wilayah Menurut Status Pemerintahan dan Jumlah Dusun/Lingkungan di Kecamatan Ubud, 2019

Desa/Kelurahan	Staatus Pemerintahan		Jumlah Dusun/Lingkungan
	Desa	Kelurahan	
(1)	(2)	(3)	(4)
1. Singakerta	1	0	6
2. Lodtunduh	1	0	5
3. Mas	1	0	6
4. Peliatan	1	0	3
5. Petulu	1	0	11
6. Ubud	1	0	7
7. Sayan	1	0	5
8. Kedewatan	1	0	8
Kecamatan Ubud	8	0	51

Catatan:

Sumber: BPS, Pendataan Potensi Desa (Podes) 2019



PENDUDUK & KETENAGAKERJAAN
POPULATION & EMPLOYMENT

3



Tabel 3 Penduduk Menurut Jenis Kelamin dan Sex Ratio Per Kecamatan di Kabupaten Gianyar, 2019

Jenis Olahraga	Jumlah Penduduk (jiwa)		Jumlah	Sex Ratio (%)
	Laki - laki	Perempuan		
(1)	(2)	(3)	(4)	(5)
1. Sukawati	63 560	61 910	125 470	103
2. Blahbatuh	36 340	35 800	72 140	102
3. Gianyar	47 740	46 840	94 580	102
4. Tampaksiring	24 750	23 990	48 740	103
5. Ubud	37 510	36 810	74 320	102
6. Tegallalang	27 000	26 760	53 760	101
7. Payangan	21 600	21 590	43 190	100
Kabupaten Gianyar	258 500	253 700	512 200	102

Catatan:

Sumber: BPS, Proyeksi Penduduk 2010-2020



SOSIAL
SOCIAL

4



Tabel 4.1 Banyaknya Desa/Kelurahan Menurut Penggunaan Fasilitas Tempat Buang Air Besar Sebagian Besar Keluarga di Kecamatan Ubud, 2014, 2018, dan 2019

Fasilitas Tempat Buang Air Besar	2014	2018	2019
(1)	(2)	(3)	(4)

Jamban

Sendiri 12 12 12

Bersama 0 0 0

Umum 0 0 0

Bukan Jamban 0 0 0

Catatan:

Sumber: BPS, Pendataan Potensi Desa (Podes) 2014,2018, dan 2019

SOSIAL

Tabel 4.2 Banyaknya Sekolah Dasar (SD) Menurut Desa/Kelurahan di Kecamatan Ubud, 2019

Desa/Kelurahan	Negeri	Swasta	Jumlah
(1)	(2)	(3)	(4)
1. Singakerta	6	0	6
2. Lodtunduh	6	2	8
3. Mas	8	2	10
4. Peliatan	4	0	4
5. Petulu	3	1	4
6. Ubud	5	0	5
7. Sayan	5	0	5
8. Kedewatan	5	0	5
Kecamatan Ubud	42	5	47

Catatan:

Sumber: BPS, Pendataan Potensi Desa (Podes) 2019

Tabel 4.3 Banyaknya Madrasah Ibtidaiyah (MI) Menurut Desa/ Kelurahan di Kecamatan Ubud, 2019

Desa/Kelurahan	Negeri	Swasta	Jumlah
(1)	(2)	(3)	(4)
1. Singakerta	0	0	0
2. Lodtunduh	0	0	0
3. Mas	0	0	0
4. Peliatan	0	0	0
5. Petulu	0	0	0
6. Ubud	0	0	0
7. Sayan	0	0	0
8. Kedewatan	0	0	0
Kecamatan Ubud	0	0	0

Catatan:

Sumber: BPS, Pendataan Potensi Desa (Podes) 2019

SOSIAL

Tabel 4.4 Banyaknya Sekolah Menengah Pertama (SMP) Menurut Desa/Kelurahan di Kecamatan Ubud, 2019

Desa/Kelurahan	Negeri	Swasta	Jumlah
(1)	(2)	(3)	(4)
1. Singakerta	1	1	2
2. Lodtunduh	1	2	3
3. Mas	0	1	1
4. Peliatan	0	1	1
5. Petulu	0	0	0
6. Ubud	1	1	2
7. Sayan	0	0	0
8. Kedewatan	0	0	0
Kecamatan Ubud	3	6	9

Catatan:

Sumber: BPS, Pendataan Potensi Desa (Podes) 2019

Tabel 4.5 Banyaknya Madrasah Tsanawiyah (MTs) Menurut Desa/ Kelurahan di Kecamatan Ubud, 2019

Desa/Kelurahan	Negeri	Swasta	Jumlah
(1)	(2)	(3)	(4)
1. Singakerta	0	0	0
2. Lodtunduh	0	0	0
3. Mas	0	0	0
4. Peliatan	0	0	0
5. Petulu	0	0	0
6. Ubud	0	0	0
7. Sayan	0	0	0
8. Kedewatan	0	0	0
Kecamatan Ubud	0	0	0

Catatan:

Sumber: BPS, Pendataan Potensi Desa (Podes) 2019

SOSIAL

Tabel 4.6 Banyaknya Sekolah Menengah Atas (SMA) Menurut Desa/ Kelurahan di Kecamatan Ubud, 2019

Desa/Kelurahan	Negeri	Swasta	Jumlah
(1)	(2)	(3)	(4)
1. Singakerta	0	0	0
2. Lodtunduh	0	0	0
3. Mas	0	0	0
4. Peliatan	0	1	1
5. Petulu	0	0	0
6. Ubud	1	0	1
7. Sayan	0	0	0
8. Kedewatan	0	0	0
Kecamatan Ubud	1	1	2

Catatan:

Sumber: BPS, Pendataan Potensi Desa (Podes) 2019

Tabel 4.7 Banyaknya Madrasah Aliyah (MA) Menurut Desa/ Kelurahan di Kecamatan Ubud, 2019

Desa/Kelurahan	Negeri	Swasta	Jumlah
(1)	(2)	(3)	(4)
1. Singakerta	0	0	0
2. Lodtunduh	0	0	0
3. Mas	0	0	0
4. Peliatan	0	0	0
5. Petulu	0	0	0
6. Ubud	0	0	0
7. Sayan	0	0	0
8. Kedewatan	0	0	0
Kecamatan Ubud	0	0	0

Catatan:

Sumber: BPS, Pendataan Potensi Desa (Podes) 2019

SOSIAL

Tabel 4.8 Banyaknya Sekolah Menengah Kejuruan (SMK) Menurut Desa/Kelurahan di Kecamatan Ubud, 2019

Desa/Kelurahan	Negeri	Swasta	Jumlah
(1)	(2)	(3)	(4)
1. Singakerta	0	1	1
2. Lodtunduh	0	1	1
3. Mas	1	1	2
4. Peliatan	0	1	1
5. Petulu	0	0	0
6. Ubud	0	1	1
7. Sayan	0	1	1
8. Kedewatan	0	0	0
Kecamatan Ubud	1	6	7

Catatan:

Sumber: BPS, Pendataan Potensi Desa (Podes) 2019

Tabel 4.9 Banyaknya Akademi/Perguruan Tinggi Menurut Desa/Kelurahan di Kecamatan Ubud, 2019

Desa/Kelurahan	Negeri	Swasta	Jumlah
(1)	(2)	(3)	(4)
1. Singakerta	0	0	0
2. Lodtunduh	0	0	0
3. Mas	0	0	0
4. Peliatan	0	0	0
5. Petulu	0	0	0
6. Ubud	0	0	0
7. Sayan	0	0	0
8. Kedewatan	0	0	0
Kecamatan Ubud	0	0	0

Catatan:

Sumber: BPS, Pendataan Potensi Desa (Podes) 2019

Tabel 4.10 Kemudahan Untuk Mencapai Sarana Pendidikan Terdekat Bagi Desa/Kelurahan yang Tidak ada Sarana Pendidikan Menurut Desa/Kelurahan dan Jenjang Pendidikan di Kecamatan Ubud, 2019

Desa/Kelurahan	SD	MI	SMP	MTs
(1)	(2)	(3)	(4)	(5)
1. Singakerta	-	Mudah	-	Mudah
2. Lodtunduh	-	Sangat mudah	-	Sangat mudah
3. Mas	-	Sangat mudah	-	Sangat mudah
4. Peliatan	-	Sangat mudah	-	Sangat mudah
5. Petulu	-	Mudah	Sangat mudah	Mudah
6. Ubud	-	Sangat mudah	-	Sangat mudah
7. Sayan	-	Mudah	Sangat mudah	Mudah
8. Kedewatan	-	Sangat mudah	Sangat mudah	Sangat mudah

Catatan:

Sumber: BPS, Pendataan Potensi Desa (Podes) 2019

Lanjutan Tabel 4.10

Desa/Kelurahan	SMA	MA	SMK	Akademi/ Perguruan Tinggi
(1)	(6)	(7)	(8)	(9)
1. Singakerta	Sangat mudah	Mudah		- Sangat mudah
2. Lodtunduh	Sangat mudah	Sangat mudah		- Sangat mudah
3. Mas	Sangat mudah	Sangat mudah		- Sangat mudah
4. Peliatan		- Sangat mudah		- Sangat mudah
5. Petulu	Sangat mudah	Mudah	Sangat mudah	Mudah
6. Ubud		- Sangat mudah		- Sangat mudah
7. Sayan	Sangat mudah	Mudah		- Mudah
8. Kedewatan	Sangat mudah	Sangat mudah	Sangat mudah	Sangat mudah
		-	-	-

Catatan:

Sumber: BPS, Pendataan Potensi Desa (Podes) 2019

SOSIAL

Tabel 4.11 Banyaknya Sarana Kesehatan Menurut Desa/Kelurahan dan Jenis Sarana Kesehatan di Kecamatan Ubud, 2019

Desa/Kelurahan	Rumah Sakit	Rumah Sakit Bersalin	Poliklinik/Balai Pengobatan
(1)	(2)	(3)	(4)
1. Singakerta	0	0	0
2. Lodtunduh	0	0	0
3. Mas	1	0	4
4. Peliatan	0	0	3
5. Petulu	0	0	1
6. Ubud	0	0	1
7. Sayan	0	0	2
8. Kedewatan	0	0	2
Kecamatan Ubud	1	0	13

Catatan:

Sumber: BPS, Pendataan Potensi Desa (Podes) 2019

Lanjutan Tabel 4.11

Desa/Kelurahan	Puskesmas		Apotek
	Rawat Inap	Tanpa Rawat Inap	
(1)	(5)	(6)	(7)
1. Singakerta	0	0	1
2. Lodtunduh	0	0	0
3. Mas	0	0	4
4. Peliatan	0	0	7
5. Petulu	0	0	2
6. Ubud	1	0	3
7. Sayan	0	1	1
8. Kedewatan	0	0	1
Kecamatan Ubud	1	1	19

Catatan:

Sumber: BPS, Pendataan Potensi Desa (Podes) 2019

Tabel 4.12 Kemudahan Mencapai Sarana Kesehatan Terdekat Bagi Desa/Kelurahan yang Tidak ada Sarana Kesehatan Menurut Desa/Kelurahan dan Jenis Sarana Kesehatan di Kecamatan Ubud, 2019

Desa/Kelurahan	Rumah Sakit	Rumah Sakit Bersalin	Poliklinik/Balai Pengobatan
(1)	(2)	(3)	(4)
1. Singakerta	Sangat mudah	Sangat mudah	Sangat mudah
2. Lodtunduh	Sangat mudah	Sangat mudah	Sangat mudah
3. Mas	-	Sangat mudah	-
4. Peliatan	Sangat mudah	Sangat mudah	-
5. Petulu	Sangat mudah	Sangat mudah	-
6. Ubud	Sangat mudah	Sangat mudah	-
7. Sayan	Sangat mudah	Mudah	-
8. Kedewatan	Sangat mudah	Sangat mudah	-

Catatan:

Sumber: BPS, Pendataan Potensi Desa (Podes) 2019

Lanjutan Tabel 4.12

Desa/Kelurahan	Puskesmas		Apotek
	Rawat Inap	Tanpa Rawat Inap	
(1)	(5)	(6)	(7)
1. Singakerta	Sangat mudah	Sangat mudah	-
2. Lodtunduh	Sangat mudah	Sangat mudah	Sangat mudah
3. Mas	Sangat mudah	Sangat mudah	-
4. Peliatan	Sangat mudah	Sangat mudah	-
5. Petulu	Sangat mudah	Sangat mudah	-
6. Ubud	-	Sangat mudah	-
7. Sayan	Sangat mudah	-	-
8. Kedewatan	Sangat mudah	Sangat mudah	-

Catatan:

Sumber: BPS, Pendataan Potensi Desa (Podes) 2019

SOSIAL

Tabel 4.13 Banyaknya Warga Penderita Gizi Buruk Menurut Desa/Kelurahan di Kecamatan Ubud, 2017 dan 2018

Desa/Kelurahan	2017	2018
(1)	(2)	(3)
1. Singakerta	70	0
2. Lodtunduh	1	0
3. Mas	0	0
4. Peliatan	0	0
5. Petulu	0	0
6. Ubud	0	0
7. Sayan	0	0
8. Kedewatan	0	0
Kecamatan Ubud	71	0

Catatan:

Sumber: BPS, Pendataan Potensi Desa (Podes) 2018 dan 2019

Tabel 4.14 Banyaknya Kejadian Bencana Alam Menurut Desa/Kelurahan dan Jenis Bencana Alam di Kecamatan Ubud, 2018

Desa/Kelurahan	Gempa Bumi	Tsunami	Gunung Meletus	Tanah Longsor
(1)	(2)	(3)	(4)	(5)
1. Singakerta	3	0	1	0
2. Lodtunduh	3	0	1	0
3. Mas	3	0	1	0
4. Peliatan	3	0	1	0
5. Petulu	3	0	1	0
6. Ubud	3	0	1	0
7. Sayan	3	0	1	1
8. Kedewatan	3	0	1	0
Kecamatan Ubud	24	0	8	1

Catatan:

Sumber: BPS, Pendataan Potensi Desa (Podes) 2019

SOSIAL

Lanjutan Tabel 4.14

Desa/Kelurahan	Banjir	Banjir Bandang	Kekeringan
(1)	(6)	(7)	(8)
1. Singakerta	0	0	0
2. Lodtunduh	0	0	0
3. Mas	0	0	0
4. Peliatan	0	0	0
5. Petulu	0	0	0
6. Ubud	0	0	0
7. Sayan	0	0	0
8. Kedewatan	0	0	0
Kecamatan Ubud	0	0	0

Catatan:

Sumber: BPS, Pendataan Potensi Desa (Podes) 2019

Lanjutan Tabel 4.14

Desa/Kelurahan	Kebakaran Hutan dan Lahan	Angin Puyuh/ Puting Beliung/ Topan	Gelombang Pasang Laut
(1)	(9)	(10)	(11)
1. Singakerta	0	0	0
2. Lodtunduh	0	0	0
3. Mas	0	0	0
4. Peliatan	0	0	0
5. Petulu	0	0	0
6. Ubud	0	0	0
7. Sayan	0	0	0
8. Kedewatan	0	0	0
Kecamatan Ubud	0	0	0

Catatan:

Sumber: BPS, Pendataan Potensi Desa (Podes) 2019

SOSIAL

Tabel 4.15 Banyaknya Korban Jiwa Akibat Bencana Alam Menurut Desa/Kelurahan dan Jenis Bencana Alam di Kecamatan Ubud, 2018

Desa/Kelurahan	Gempa Bumi	Tsunami	Gunung Meletus	Tanah Longsor
(1)	(2)	(3)	(4)	(5)
1. Singakerta	0	0	0	0
2. Lodtunduh	0	0	0	0
3. Mas	0	0	0	0
4. Peliatan	0	0	0	0
5. Petulu	0	0	0	0
6. Ubud	0	0	0	0
7. Sayan	0	0	0	0
8. Kedewatan	0	0	0	0
Kecamatan Ubud	0	0	0	0

Catatan:

Sumber: BPS, Pendataan Potensi Desa (Podes) 2019

Lanjutan Tabel 4.15

Desa/Kelurahan	Banjir	Banjir Bandang	Kekeringan
(1)	(6)	(7)	(8)
1. Singakerta	0	0	0
2. Lodtunduh	0	0	0
3. Mas	0	0	0
4. Peliatan	0	0	0
5. Petulu	0	0	0
6. Ubud	0	0	0
7. Sayan	0	0	0
8. Kedewatan	0	0	0
Kecamatan Ubud	0	0	0

Catatan:

Sumber: BPS, Pendataan Potensi Desa (Podes) 2019

SOSIAL

Lanjutan Tabel 4.15

Desa/Kelurahan	Kebakaran Hutan dan Lahan	Angin Puyuh/ Puting Beliung/ Topan	Gelombang Pasang Laut
(1)	(9)	(10)	(11)
1. Singakerta	0	0	0
2. Lodtunduh	0	0	0
3. Mas	0	0	0
4. Peliatan	0	0	0
5. Petulu	0	0	0
6. Ubud	0	0	0
7. Sayan	0	0	0
8. Kedewatan	0	0	0
Kecamatan Ubud	0	0	0

Catatan:

Sumber: BPS, Pendataan Potensi Desa (Podes) 2019

Tabel 4.16 Keberadaan Fasilitas/Upaya Antisipasi/Mitigasi Bencana Alam Menurut Desa/Kelurahan di Kecamatan Ubud, 2019

Desa/Kelurahan	Sistem Peringatan Dini Bencana Alam	Sistem Peringatan Dini Khusus Tsunami	Perlengkapan Keselamatan
(1)	(2)	(3)	(4)
1. Singakerta	Ada	Bukan wilayah potensi tsunami	Tidak ada
2. Lodtunduh	Ada	Bukan wilayah potensi tsunami	Tidak ada
3. Mas	Ada	Bukan wilayah potensi tsunami	Tidak ada
4. Peliatan	Ada	Bukan wilayah potensi tsunami	Ada
5. Petulu	Ada	Bukan wilayah potensi tsunami	Tidak ada
6. Ubud	Ada	Bukan wilayah potensi tsunami	Tidak ada
7. Sayan	Ada	Bukan wilayah potensi tsunami	Tidak ada
8. Kedewatan	Ada	Bukan wilayah potensi tsunami	Ada

Catatan:

Sumber: BPS, Pendataan Potensi Desa (Podes) 2019

SOSIAL

Lanjutan Tabel 4.16

Desa/Kelurahan	Rambu-rambu dan Jalur Evakuasi Bencana	Pembuatan, Perawatan, atau Normalisasi: Sungai, Kanal, Tanggul, Parit, Drainase, Waduk, Pantai, dll
(1)	(5)	(6)
1. Singakerta	Tidak ada	Ada
2. Lodtunduh	Tidak ada	Ada
3. Mas	Ada	Ada
4. Peliatan	Ada	Ada
5. Petulu	Tidak ada	Ada
6. Ubud	Tidak ada	Ada
7. Sayan	Tidak ada	Ada
8. Kedewatan	Tidak ada	Ada

Catatan:

Sumber: BPS, Pendataan Potensi Desa (Podes) 2019

Tabel 4.17 Banyaknya Desa/Kelurahan yang Memiliki Kelompok Kegiatan Olahraga Menurut Jenis Olahraga dan Ketersediaan Fasilitas/Lapangan Olahraga di Kecamatan Ubud, 2019

Jenis Olahraga	Kondisi Fasilitas/Lapangan Olahraga			Tidak Ada Fasilitas/Lapangan Olahraga
	Baik	Rusak Sedang	Rusak Parah	
(1)	(2)	(3)	(4)	(5)
Sepak bola	5	0	0	3
Bola voli	7	0	0	1
Bulu tangkis	8	0	0	0
Bola basket	1	0	0	7
Tenis lapangan	0	0	0	8
Tenis meja	8	0	0	0
Futsal	3	0	0	5
Renang	0	0	0	8
Bela diri (pencak silat, karate, dll)	5	0	0	3
Bilyard	5	0	0	3
Pusat kebugaran (senam, fitness, aerobik, dll)	5	0	0	3
Lainnya	0	0	0	8

Catatan:

Sumber: BPS, Pendataan Potensi Desa (Podes) 2019



**PERTANIAN
AGRICULTURE**

5



Tabel 5.1 Luas Areal Tanaman Perkebunan Menurut Kelurahan/Desa dan Jenis Tanaman (ha) di Kecamatan Ubud, 2018 dan 2019

Desa/Kelurahan	Kakao	
	2018	2019
(1)	(2)	(3)
1. Singakerta	6.00	6.00
2. Lodtunduh	1.65	1.65
3. Mas	0.60	0.60
4. Peliatan	0.00	0.00
5. Petulu	1.25	1.25
6. Ubud	0.00	0.00
7. Sayan	1.40	1.40
8. Kedewatan	3.00	3.00
Kecamatan Ubud	13.90	13.90

Catatan:

Sumber: Dinas Pertanian Kabupaten Gianyar

PERTANIAN

Lanjutan Tabel 5.1

Desa/Kelurahan	Tembakau	
	2018	2019
(1)	(2)	(3)
1. Singakerta	0.00	0.00
2. Lodtunduh	0.00	0.00
3. Mas	0.00	0.00
4. Peliatan	0.00	0.00
5. Petulu	0.00	0.00
6. Ubud	0.00	0.00
7. Sayan	0.00	0.00
8. Kedewatan	0.00	0.00
Kecamatan Ubud	0.00	0.00

Catatan:

Sumber: Dinas Pertanian Kabupaten Gianyar

Lanjutan Tabel 5.1

Desa/Kelurahan	Kelapa	
	2018	2019
(1)	(2)	(3)
1. Singakerta	87.00	87.00
2. Lodtunduh	97.00	97.00
3. Mas	64.30	64.30
4. Peliatan	59.52	59.25
5. Petulu	52.00	52.00
6. Ubud	44.00	44.00
7. Sayan	146.45	146.45
8. Kedewatan	147.50	147.50
Kecamatan Ubud	610.77	610.50

Catatan:

Sumber: Dinas Pertanian Kabupaten Gianyar

PERTANIAN

Lanjutan Tabel 5.1

Desa/Kelurahan	Kopi	
	2018	2019
(1)	(2)	(3)
1. Singakerta	1.10	1.30
2. Lodtunduh	0.00	0.00
3. Mas	0.00	0.00
4. Peliatan	0.00	0.00
5. Petulu	0.00	0.00
6. Ubud	0.00	0.00
7. Sayan	0.95	0.95
8. Kedewatan	6.95	6.95
Kecamatan Ubud	9.00	9.20

Catatan:

Sumber: Dinas Pertanian Kabupaten Gianyar

Tabel 5.2 Produksi Perkebunan Menurut Kelurahan/Desa dan Jenis Tanaman (ton) di Kecamatan Ubud, 2018 dan 2019

Desa/Kelurahan	Kakao	
	2018	2019
(1)	(2)	(3)
1. Singakerta	4.74	1.57
2. Lodtunduh	1.36	0.45
3. Mas	0.49	0.16
4. Peliatan	0.00	0.00
5. Petulu	1.03	0.34
6. Ubud	0.00	0.00
7. Sayan	0.74	0.25
8. Kedewatan	2.06	0.68
Kecamatan Ubud	10.42	3.45

Catatan:

Sumber: Dinas Pertanian Kabupaten Gianyar

PERTANIAN

Lanjutan Tabel 5.2

Desa/Kelurahan	Tembakau	
	2018	2019
(1)	(2)	(3)
1. Singakerta	0.00	0.00
2. Lodtunduh	0.00	0.00
3. Mas	0.00	0.00
4. Peliatan	0.00	0.00
5. Petulu	0.00	0.00
6. Ubud	0.00	0.00
7. Sayan	0.00	0.00
8. Kedewatan	0.00	0.00
Kecamatan Ubud	0	0

Catatan:

Sumber: Dinas Pertanian Kabupaten Gianyar

Lanjutan Tabel 5.2

Desa/Kelurahan	Kelapa	
	2018	2019
(1)	(2)	(3)
1. Singakerta	141.21	18.7
2. Lodtunduh	157.63	21.12
3. Mas	102.3	13.93
4. Peliatan	95.65	12.82
5. Petulu	82.1	11.22
6. Ubud	70.61	9.46
7. Sayan	237.93	32
8. Kedewatan	239.73	32.23
Kecamatan Ubud	1127.16	151.48

Catatan:

Sumber: Dinas Pertanian Kabupaten Gianyar

PERTANIAN

Lanjutan Tabel 5.2

Desa/Kelurahan	Kopi	
	2018	2019
(1)	(2)	(3)
1. Singakerta	0.39	0.00
2. Lodtunduh	0.00	0.00
3. Mas	0.00	0.00
4. Peliatan	0.00	0.00
5. Petulu	0.00	0.00
6. Ubud	0.00	0.00
7. Sayan	0.24	0.00
8. Kedewatan	2.52	0.00
Kecamatan Ubud	3.15	0

Catatan:

Sumber: Dinas Pertanian Kabupaten Gianyar

Tabel 5.3 Banyaknya Embung Desa Menurut Desa/Kelurahan di Kecamatan Ubud, 2018 dan 2019

Desa/Kelurahan	2018	2019
(1)	(2)	(3)
1. Singakerta	0	0
2. Lodtunduh	0	0
3. Mas	0	0
4. Peliatan	0	0
5. Petulu	0	0
6. Ubud	0	0
7. Sayan	0	0
8. Kedewatan	0	0
Kecamatan Ubud	0	0

Catatan:

Sumber: BPS, Pendataan Potensi Desa (Podes) 2018 dan 2019



**PERINDUSTRIAN
INDUSTRY**

6



Tabel 6.1 Banyaknya Keluarga Menurut Desa/Kelurahan dan Jenis Pengguna Listrik di Kecamatan Ubud, 2019

Desa/Kelurahan	Pengguna Listrik			Bukan Pengguna Listrik
	PLN	Non PLN	Jumlah	
(1)	(2)	(3)	(4)	(5)
1. Singakerta	2 224	0	2 224	0
2. Lodtunduh	1 597	0	1 597	0
3. Mas	2 823	0	2 823	0
4. Peliatan	1 814	0	1 814	0
5. Petulu	1 194	0	1 194	0
6. Ubud	2 493	0	2 493	0
7. Sayan	1 979	0	1 979	0
8. Kedewatan	1 728	0	1 728	0
Kecamatan Ubud	15 852	0	15 852	0

Catatan:

Sumber: BPS, Pendataan Potensi Desa (Podes) 2019

Tabel 6.2 Banyaknya Desa/Kelurahan Menurut Jenis Bahan Bakar untuk Memasak yang Digunakan Oleh Sebagian Besar Keluarga di Kecamatan Ubud, 2014, 2018, dan 2019

Jenis Bahan Bakar	2014	2018	2019
(1)	(2)	(3)	(4)
Gas Kota	...	0	0
LPG 3 Kg	...	8	8
LPG lebih dari 3 Kg	...	0	0
Minyak Tanah	...	0	0
Kayu Bakar	...	0	0
Lainnya	...	0	0

Catatan: ¹Termasuk LPG lebih dari 3 Kg

Sumber: BPS, Pendataan Potensi Desa (Podes) 2014,2018, dan 2019

Tabel 6.3 Banyaknya Desa/Kelurahan Menurut Sumber Air Minum Sebagian Besar Keluarga di Kecamatan Ubud, 2014, 2018, dan 2019

Sumber Air Minum	2014	2018	2019
(1)	(2)	(3)	(4)
Air Kemasan Bermerk	0	0	0
Air Isi Ulang	0	0	0
Ledeng Dengan Meteran	5	5	5
Ledeng Tanpa Meteran	0	0	0
Sumur Bor atau Pompa	1	3	3
Sumur	2	0	0
Mata Air	0	0	0
Sungai/Danau/Kolam/ Waduk/Situ/ Embung/Bendungan	0	0	0
Air Hujan	0	0	0
Lainnya	0	0	0

Catatan:

Sumber: BPS, Pendataan Potensi Desa (Podes) 2014,2018, dan 2019



PERDAGANGAN
TRADING

7



Tabel 7 Banyaknya Sarana dan Prasarana Ekonomi Menurut Desa/Kelurahan dan Jenisnya di Kecamatan Ubud, 2019

Desa/Kelurahan	Kelompok Pertokoan	Pasar dengan Bangunan Permanen	Pasar dengan Bangunan Semi Permanen	Pasar Tanpa Bangunan
(1)	(2)	(3)	(4)	(5)
1. Singakerta		0	2	0
2. Lodtunduh		0	0	1
3. Mas		1	2	1
4. Peliatan		2	1	1
5. Petulu		1	0	0
6. Ubud		4	1	0
7. Sayan		0	2	1
8. Kedewatan		0	0	0
Kecamatan Ubud		8	8	4

Catatan:

Sumber: BPS, Pendataan Potensi Desa (Podes) 2019

PERDAGANGAN

Lanjutan Tabel 7

Desa/Kelurahan	Minimarket/ Swalayan ¹	Toko/Warung Kelontong	Restoran/ Rumah Makan
(1)	(6)	(7)	(8)
1. Singakerta	11	99	3
2. Lodtunduh	4	99	4
3. Mas	11	99	42
4. Peliatan	17	99	20
5. Petulu	2	99	14
6. Ubud	32	99	99
7. Sayan	3	99	25
8. Kedewatan	8	99	22
Kecamatan Ubud	88	792	229

Catatan: ¹ yang memiliki luas < 400 m²

Sumber: BPS, Pendataan Potensi Desa (Podes) 2019

Lanjutan Tabel 7

Desa/Kelurahan	Warung/Kedai Makanan	Hotel	Hostel/Motel/Losmen/Wisma
(1)	(9)	(10)	(11)
1. Singakerta	99	11	11
2. Lodtunduh	52	5	9
3. Mas	99	14	153
4. Peliatan	99	4	191
5. Petulu	68	6	113
6. Ubud	99	28	655
7. Sayan	85	11	19
8. Kedewatan	81	12	33
Kecamatan Ubud	682	91	1 184

Catatan:

Sumber: BPS, Pendataan Potensi Desa (Podes) 2019



**TRANSPORTASI, KOMUNIKASI,
DAN PARIWISATA**
*TRANSPORTATION, COMMUNICATION,
AND TOURISM*

8



Tabel 8.1 Banyaknya Desa/Kelurahan Menurut Keberadaan Penerangan Jalan Utama Desa/Kelurahan di Kecamatan Ubud, 2014, 2018, dan 2019

Penerangan Jalan Utama	2014	2018	2019
(1)	(2)	(3)	(4)

Sumber Penerangan Jalan Utama

Listrik Pemerintah	8	8	8
Listrik Non Pemerintah	0	0	0
Non Listrik	0	0	0

Catatan:

Sumber: BPS, Pendataan Potensi Desa (Podes) 2014,2018, dan 2019

Tabel 8.2 Jumlah Menara dan Operator Layanan Komunikasi Telepon Seluler Serta Kondisi Sinyal Telepon Seluler Menurut Desa/Kelurahan di Kecamatan Ubud, 2019

Desa/Kelurahan	Jumlah Menara Telepon Seluler (BTS)	Jumlah Operator Layanan Komunikasi Telepon Seluler Yang Menjangkau di Desa/Kelurahan	Kondisi Sinyal Telepon Seluler di Sebagian Besar Wilayah Desa/Kelurahan
(1)	(2)	(3)	(4)
1. Singakerta	5	4	Kuat
2. Lodtunduh	3	4	Kuat
3. Mas	4	4	Kuat
4. Peliatan	9	4	Kuat
5. Petulu	1	4	Sangat kuat
6. Ubud	8	4	Kuat
7. Sayan	5	4	Kuat
8. Kedewatan	3	4	#NAME?
Kecamatan Ubud	38	32	

Catatan:

Sumber: BPS, Pendataan Potensi Desa (Podes) 2019

Tabel 8.3 Sarana Transportasi Antar Desa/Kelurahan Menurut Desa/Kelurahan di Kecamatan Ubud, 2019

Desa/Kelurahan	Jenis Transportasi	Keberadaan Angkutan Umum
(1)	(2)	(3)
1. Singakerta	Darat	Tidak ada angkutan umum
2. Lodtunduh	Darat	Tidak ada angkutan umum
3. Mas	Darat	Ada, dengan trayek tetap
4. Peliatan	Darat	Ada, dengan trayek tetap
5. Petulu	Darat	Tidak ada angkutan umum
6. Ubud	Darat	Ada, dengan trayek tetap
7. Sayan	Darat	Tidak ada angkutan umum
8. Kedewatan	Darat	Ada, dengan trayek tetap

Catatan:

Sumber: BPS, Pendataan Potensi Desa (Podes) 2019

Tabel 8.4 Kondisi Jalan Darat Antar Desa/Kelurahan Menurut Desa/Kelurahan di Kecamatan Ubud, 2019

Desa/Kelurahan	Jenis Permukaan Jalan	Dapat Dilalui Kendaraan Bermotor Roda 4 atau Lebih
(1)	(2)	(3)
1. Singakerta	Aspal/Beton	Sepanjang tahun
2. Lodtunduh	Aspal/Beton	Sepanjang tahun
3. Mas	Aspal/Beton	Sepanjang tahun
4. Peliatan	Aspal/Beton	Sepanjang tahun
5. Petulu	Aspal/Beton	Sepanjang tahun
6. Ubud	Aspal/Beton	Sepanjang tahun
7. Sayan	Aspal/Beton	Sepanjang tahun
8. Kedewatan	Aspal/Beton	Sepanjang tahun

Catatan:

Sumber: BPS, Pendataan Potensi Desa (Podes) 2019

Tabel 8.5 Keberadaan Kantor Pos/Pos Pembantu/Rumah Pos dan Perusahaan/Agen Jasa Ekspedisi Swasta Menurut Desa/Kelurahan di Kecamatan Ubud, 2019

Desa/Kelurahan	Kantor Pos/Pos Pembantu/Rumah Pos	Perusahaan/Agen Jasa Ekspedisi Swasta
(1)	(2)	(3)
1. Singakerta	Tidak ada	Tidak ada
2. Lodtunduh	Tidak ada	Tidak ada
3. Mas	Tidak ada	Beroperasi
4. Peliatan	Tidak ada	Beroperasi
5. Petulu	Tidak ada	Tidak ada
6. Ubud	Beroperasi	Tidak ada
7. Sayan	Tidak ada	Beroperasi
8. Kedewatan	Tidak ada	Tidak ada

Catatan:

Sumber: BPS, Pendataan Potensi Desa (Podes) 2019



KEUANGAN
FINANCIAL



Tabel 9.1 Banyaknya Sarana Lembaga Keuangan Yang Beroperasi Menurut Desa/Kelurahan dan Jenisnya di Kecamatan Ubud, 2019

Desa/Kelurahan	Bank Umum Pemerintah	Bank Umum Swasta	Bank Perkreditan Rakyat
(1)	(2)	(3)	(4)
1. Singakerta	0	0	5
2. Lodtunduh	0	0	3
3. Mas	1	0	6
4. Peliatan	2	3	6
5. Petulu	1	4	5
6. Ubud	2	2	6
7. Sayan	1	0	2
8. Kedewatan	1	0	6
Kecamatan Ubud	8	9	39

Catatan:

Sumber: BPS, Pendataan Potensi Desa (Podes) 2019

KEUANGAN

Tabel 9.2 Banyaknya Koperasi yang Masih Aktif Menurut Desa/Kelurahan dan Jenis Koperasi di Kecamatan Ubud, 2019

Desa/Kelurahan	Koperasi Unit desa (KUD)	Koperasi Industri Kecil dan Kerajinan Rakyat (Kopinkra)	Koperasi Simpan Pinjam (Kospin)	Koperasi Lainnya
(1)	(2)	(3)	(4)	(5)
1. Singakerta	0	0	1	15
2. Lodtunduh	0	0	4	11
3. Mas	0	0	7	15
4. Peliatan	0	0	6	12
5. Petulu	0	0	3	7
6. Ubud	1	0	5	14
7. Sayan	1	0	2	13
8. Kedewatan	0	0	7	7
Kecamatan Ubud	2	0	35	94

Catatan:

Sumber: BPS, Pendataan Potensi Desa (Podes) 2019



Sensus
Penduduk
2020

DATA
MENCERDASKAN BANGSA
Enlighten The Nation



**BADAN PUSAT STATISTIK
KABUPATEN GIANYAR**
BPS-Statistics of Gianyar Regency

Jl. Erlangga No. 5 Gianyar
Telp:(0361) 943075
Website: <http://gianyarkab.bps.go.id>
E-mail: bps5104@bps.go.id

ISSN 2502-1346



9 772502 134002