



Katalog BPS : 1102001.1611070

# TEBING TINGGI DALAM ANGKA 2013



**BADAN PUSAT STATISTIK  
KABUPATEN EMPAT LAWANG**

***TEBING TINGGI***  
***DALAM ANGKA***  
***Tebing Tinggi in Figures***  
**2013**

<http://empatlawang.com/tebingtinggi.go.id>

# TEBING TINGGI DALAM ANGKA 2013

*TEBING TINGGI in Figures 2013*

<b>ISSN</b>	:
<b>No. Publikasi</b> <i>Publication Number</i>	:16110.1306
<b>Katalog BPS</b> <i>Catalog Number</i>	:1102001.1611070
<b>Ukuran Buku</b> <i>Book Size</i>	:21 cm x 15 cm
<b>Jumlah Halaman</b> <i>Number of Pages</i>	:xxiv + 252 Halaman <i>Pages</i>
<b>Naskah</b> <i>Manuscript</i>	:Seksi Neraca Wilayah dan Analisis Statistik <i>The Section of Regional Account and Analysis</i>
<b>Penyunting</b> <i>Editor</i>	:Seksi Neraca Wilayah dan Analisis Statistik <i>The Section of Regional Account and Analysis</i>
<b>Gambar Kulit</b> <i>Cover Design</i>	: Seksi Integrasi Pengolahan dan Diseminasi Statistik <i>TheSection of Data Processing Integration and Statistical Disemination</i>
<b>Diterbitkan oleh</b> <i>Published by</i>	: BPS Kabupaten Empat Lawang <i>BPS - Statistic Empat Lawang Regency</i>
<b>Dicetak oleh</b> <i>Printed by</i>	:

**Boleh dikutip dengan menyebutkan sumbernya**

*May be cited with reference to the source*



## KATA PENGANTAR

Dengan memanjatkan puji syukur ke hadirat Tuhan Yang Maha Esa, Badan Pusat Statistik (BPS) Kabupaten Empat Lawang telah dapat menyelesaikan publikasi “**Kecamatan Tebing Tinggi Dalam Angka Tahun 2013** “ dengan harapan publikasi ini selalu terbit setiap tahun dengan maksud untuk memberikan gambaran secara komprehensif mengenai keadaan geografi, pemerintahan, sosial dan ekonomi di Kecamatan Talang Padang.

Data-data statistik yang disajikan dalam bentuk tabel dan grafik merupakan hasil pengumpulan data sekunder dari berbagai instansi pemerintah khususnya pemerintahan desa se-Kecamatan Talang Padang serta hasil pengolahan beberapa survei dan sensus yang telah dilaksanakan oleh BPS. Disamping menyajikan tabel dan grafik, publikasi ini juga menganalisis secara sekilas data yang tersedia. Namun, karena terbatasnya data yang tersedia dari instansi terkait maka masih ada juga beberapa keterbatasan informasi yang disampaikan utamanya dalam ketepatan waktu.

Dengan terbitnya publikasi ini, diharapkan dapat memberikan informasi yang sebaik-baiknya kepada kalangan pengguna data sebagai bahan monitoring, evaluasi, dan penetapan kebijaksanaan pembangunan maupun sebagai bahan dalam studi-studi selanjutnya.

Akhir kata, secara khusus kami menyampaikan ucapan terima kasih yang sebesar-besarnya kepada semua pihak yang telah membantu utamanya Pemerintah Daerah Kabupaten Empat Lawang, semoga kerja sama yang baik ini dapat lebih ditingkatkan pada masa yang akan datang. Untuk penyempurnaan publikasi ini di kemudian hari, partisipasi aktif dari berbagai institusi sangatlah diharapkan

Tebing Tinggi,      Oktober 2013

**KEPALA BPS  
KABUPATEN EMPAT LAWANG,**

**Ir. DEWI ISNAINI**

**NIP: 19690202 199212 2 001**



## FOREWORD

*With utter gratitude to the presence of God, the Statistic of Empat Lawang Regency, was able to complete the publication of " Tebing Tinggi District in Figures Year 2013", which is an annual publication with the intent to provide comprehensively about the geography, climate, government, social and economic development in Tebing Tinggi District Governance.*

*Statistical data has presented in the form of tables and graphs is the result of the collection (collecting) secondary data from various government agencies and private in Tebing Tinggi District Governance and the results of several surveys and censuses have been conducted by the BPS. In addition to presenting tables and graphs, this publication also analyzes the data at a glance who is available. However, because of the limited data available from related institutions then there is also some limited information that was delivered primarily in the accuracy of the time.*

*With the publication is expected to provide the best possible information to the users of the data as a monitoring, evaluation, and determination of policy development and as an ingredient in further studies.*

*Finally, we deliver a special thanks is as big as to all parties that have helped the main Local Government Tebing Tinggi District, hopefully the good cooperation can be further enhanced in the future. For these publications at a later date, the active participation of various institutions is expected.*

Tebing Tinggi,      October 2013

**HEAD OF  
EMPAT LAWANG REGENCY STATISTICS,**

**Ir. DEWI ISNAINI, M.Si**

**NIP: 19690202 199212 2 001**

# DAFTAR ISI

## CONTENTS

	<b>Halaman / Page</b>
Daftar Isi <i>Contents</i> .....	v
Daftar Tabel <i>List of Tables</i> .....	vii
Daftar Gambar <i>List of Figures</i> .....	xxiii
<b>Bab I. Keadaan Geografi dan Iklim / <i>Geographical Situation and Climate</i></b>	
1.1 Keadaan Geografi / <i>Geography</i> .....	3
1.2 Keadaan Iklim / <i>Climate</i> .....	5
<b>Bab II. Pemerintahan / <i>Government</i></b>	
2.1 Wilayah Administrasi / <i>Administrative Region</i> .....	19
2.2 Pilkada Bupati / <i>Bupati Election</i> .....	19
2.3 Pegawai Negeri Sipil dan Tenaga Kerja Sukarela / <i>Civil     Servant and Honorer Employees</i> .....	20
<b>Bab III. Penduduk dan Ketenagakerjaan / <i>Population and Employment</i></b>	
3.1 Penduduk / <i>Population</i> .....	35
3.2 Ketenagakerjaan / <i>Employment</i> .....	36
<b>Bab IV. Sosial / <i>Social</i></b>	
4.1 Pendidikan / <i>Education</i> .....	59
4.2 Kesehatan dan Keluarga Berencana / <i>Health and Family Planning Program</i> .....	61
4.3 Agama / <i>Religion</i> .....	62
4.4 Kesejahteraan Sosial / <i>Social Welfare</i> .....	63

Bab V. Pertanian / <i>Agriculture</i>	
5.1 Tanaman Pangan / <i>Food Crops</i> .....	153
5.2 Peternakan / <i>Animal Husbandry</i> .....	154
5.3 Perikanan / <i>Fishery</i> .....	154
Bab VI. Perindustrian, Pertambangan, dan Energi / <i>Industry, Mining, and Energy</i>	
6.1 Perindustrian / <i>Industry</i> .....	193
6.2 Pertambangan / <i>Mining</i> .....	194
6.3 Energi / <i>Energy</i> .....	194
Bab VII. Transportasi, Komunikasi, dan Pariwisata / <i>Transportation, Communication, and Tourism</i>	
7.1 Transportasi / <i>Transportation</i> .....	213
7.2 Komunikasi / <i>Communication</i> .....	214
7.3 Pariwisata / <i>Tourism</i> .....	215
Bab VIII. Keuangan / <i>Finance</i>	
8.1 Keuangan Pemerintah Daerah / <i>Local Government Finance</i> ....	235
8.2 Pajak Bumi dan Bangunan / <i>Taxes on Land and Building</i> .....	236

# DAFTAR TABEL

## LIST OF TABLES

Halaman /  
Page

**BAB I : KEADAAN GEOGRAFI DAN IKLIM**

**CHAPTER I : GEOGRAPHICAL SITUATION AND CLIMATE**

1.1.1	Luas Wilayah Menurut Desa di Kecamatan Tebing Tinggi, 2012 <i>Total Area by District in Tebing Tinggi District, 2012</i> .....	8
1.1.2	Topografi, Tinggi Wilayah Di Atas Permukaan Laut (DPL), dan Jarak Desa ke Ibukota Kecamatan Tebing Tinggi, 2012 <i>Topography, Altitude, and Distance from Village to the Capital District, 2012</i> .....	10
1.1.3	Batas Wilayah Administrasi Kecamatan Tebing Tinggi, 2012 <i>Administration Border Area of Tebing Tinggi District, 2012</i> .....	12
1.1.4	Sungai yang Mengalir di Desa/Kelurahan Kecamatan Tebing Tinggi, 2012 <i>The Flowing River in the Village of Tebing Tinggi District, 2012</i>	13
1.2.1	Rata-rata Jumlah Hari Hujan dan Curah Hujan Setiap Bulan di Kecamatan Tebing Tinggi, 2012 <i>Number of Rainy Days and Rain Falls Every Month in Tebing Tinggi District, 2012</i> .....	15

**BAB II : PEMERINTAHAN**

**CHAPTER II : GOVERNMENT**

2.1.1	Status dan Klasifikasi Desa/Kelurahan di Kecamatan Tebing Tinggi, 2012 <i>Status and Classification of Village/Ward in Tebing Tinggi District, 2012</i> .....	22
-------	--	----



2.1.2	Banyaknya Satuan Lingkungan Setempat Menurut Desa di Kecamatan Tebing Tinggi, 2012 <i>Number of Set of Local Environment by Village in Tebing Tinggi District, 2012</i> .....	24
2.1.3	Kelengkapan Aparat Pemerintahan Desa di Kecamatan Tebing Tinggi, 2012 <i>Functionary of Village Government in Tebing Tinggi District, 2012</i>	26
2.2.1	Banyaknya Pemilih Terdaftar dan yang Melaksanakan Hak Pilihnya pada Pilkada Bupati Menurut Desa di Kecamatan Tebing Tinggi, periode 2009 - 2014 <i>Number or Registered Population and Elector for General Election by District in Tebing Tinggi District, 2009 – 2014 period</i> .....	28
2.3.1	Jumlah Pegawai Negeri Sipil (PNS) Menurut Golongan pada Dinas Pemerintahan Kecamatan Tebing Tinggi, 2012 <i>Number of Civil Servants by Classification in Tebing Tinggi District Government, 2012</i> .....	30
2.3.2	Jumlah Pegawai Negeri Sipil (PNS) Menurut Tingkat Pendidikan pada Dinas Pemerintahan Kecamatan Tebing Tinggi, 2012 <i>Number of Civil Servants by Education Level of Tebing Tinggi District Government, 2012</i> .....	31
2.3.3	Jumlah Pegawai Honorer/TKS Menurut Tingkat Pendidikan pada Dinas Pemerintahan Kecamatan Tebing Tinggi, 2012 <i>Number of Honorer/Voluntary Labour Servants by Education Level of Tebing Tinggi District Government, 2012</i> .....	32

**BAB III : PENDUDUK DAN KETENAGAKERJAAN**  
**CHAPTER III : POPULATION AND EMPLOYMENT**

3.1.1	Luas Wilayah, Jumlah Penduduk dan Kepadatan Penduduk Menurut Desa di Kecamatan Tebing Tinggi, 2012 <i>Total Area, Number of Population and Population Density by Village in Tebing Tinggi District, 2012</i> .....	39
3.1.2	Banyaknya Penduduk Menurut Desa dan Jenis Kelamin di Kecamatan Tebing Tinggi, 2012 <i>Number of Population by Village and Sex in Tebing Tinggi District, 2012</i> .....	41
3.1.3	Banyaknya Dusun dan Rata-rata Penduduk per Dusun Menurut Desa di Kecamatan Tebing Tinggi, 2012 <i>Number of Dusun and Average Population per Dusun by Village in Tebing Tinggi District, 2012</i> .....	43
3.1.4	Banyaknya KK dan Rata-rata Anggota Keluarga Menurut Desa di Kecamatan Tebing Tinggi, 2012 <i>Number of KK and Average Family Size by Village in Tebing Tinggi District, 2012</i> .....	45
3.1.5	Jumlah Kelahiran, Kematian, Perkawinan, Perceraian dan Adopsi Menurut Desa di Kecamatan Tebing Tinggi, 2012 <i>Number of Birth, Death, Marriage, Divorce and Adoption by Village in Tebing Tinggi District, 2012</i> .....	47
3.1.6	Jumlah Kelahiran dan Kematian Menurut Jenis Kelamin dan Desa di Kecamatan Tebing Tinggi, 2012 <i>Number of Birth and Death by Sex and Village in Tebing Tinggi District, 2012</i> .....	49

3.1.7	Jumlah Penduduk Datang dan Pergi Menurut Jenis Kelamin dan Desa di Kecamatan Tebing Tinggi, 2012 <i>Number of Visit and Out by Sex and Village in Tebing Tinggi District, 2012</i> .....	51
3.2.1	Jumlah Penduduk yang Bekerja Menurut Sektor dan Desa di Kecamatan Tebing Tinggi, 2009 <i>Number of Population who Work by Sector and Village in Tebing Tinggi District, 2009</i> .....	53
 <b>BAB IV : SOSIAL</b> <b>CHAPTER IV : SOCIAL</b>		
4.1.1	Banyaknya Sekolah, Kelas, Murid, Guru dan Rasio Murid - Guru Taman Kanak-Kanak Menurut Desa di Kecamatan Tebing Tinggi, 2012 <i>Number of Schools, Classes, Students, Teachers, and Ratio Students - Teachers of Kindergardens by Village in Tebing Tinggi District, 2012</i> .....	65
4.1.2	Banyaknya Sekolah, Murid, Guru dan Rasio Murid - Guru Sekolah Dasar (SD) Negeri Menurut Desa di Kecamatan Tebing Tinggi, 2012 <i>Number of Schools, Students, Teachers, and Ratio Students - Teachers of State Primary School by Village in Tebing Tinggi District, 2012</i> .....	67
4.1.3	Banyaknya Guru Sekolah Dasar (SD) Menurut Status, Jenis Kelamin dan Desa di Kecamatan Tebing Tinggi, 2012 <i>Number of Teachers at State Primary Schools by Status, Sex, and Village in Tebing Tinggi Distict, 2012</i> .....	69

4.1.4 Banyaknya Sekolah, Murid, Guru dan Rasio Murid - Guru Sekolah Dasar (SD) Swasta Menurut Desa di Kecamatan Tebing Tinggi, 2012 <i>Number of Schools, Students, Teachers, and Ratio Students - Teachers of Private Primary School by Village in Tebing Tinggi District, 2012</i> .....	71
4.1.5 Banyaknya Sekolah, Murid, Guru dan Rasio Murid - Guru Madrasah Ibtida'iyah (MI) Negeri Menurut Desa di Kecamatan Tebing Tinggi, 2012 <i>Number of Schools, Students, Teachers, and Ratio Students - Teachers of State Islamic Primary School by Village in Tebing Tinggi District, 2012</i> .....	74
4.1.6 Banyaknya Sekolah, Murid, Guru dan Rasio Murid - Guru Madrasah Ibtida'iyah (MI) Swasta Menurut Desa di Kecamatan Tebing Tinggi, 2012 <i>Number of Schools, Students, Teachers, and Ratio Students - Teachers of Private Islamic Primary School by Village in Tebing Tinggi District, 2012</i> .....	76
4.1.7 Jumlah Murid yang Tamat Pendidikan Sekolah Dasar (SD) Menurut Jenis Kelamin dan Desa di Kecamatan Tebing Tinggi, 2012 <i>Number of Students Who Graduated From Primary School by Sex andVillage in Tebing Tinggi District, 2012</i> .....	77
4.1.8 Jumlah Murid yang Tamat Pendidikan Madrasah Ibtida'iyah (MI) Menurut Jenis Kelamin dan Desa di Kecamatan Tebing Tinggi, 2012 <i>Number of Students Who Graduated From Islamic Primary School by Sex andVillage in Tebing Tinggi District, 2012</i> .....	80
4.1.9 Banyaknya Sekolah, Murid, Guru dan Rasio Murid - Guru Sekolah Menengah Pertama (SMP) Negeri Menurut Desa di Kecamatan Tebing Tinggi, 2012 <i>Number of Schools, Students, Teachers, and Ratio Students - Teachers of StateJunior High School by Village in Tebing Tinggi District, 2012</i> .....	81

4.1.10	Banyaknya Guru Sekolah Menengah Pertama(SMP) Negeri Menurut Status, Jenis Kelamin dan Desa di Kecamatan Tebing Tinggi, 2012 <i>Number of Teachers at State Junior High School by Status, Sex and Village in Tebing Tinggi District, 2012</i> .....	84
4.1.11	Banyaknya Sekolah, Murid, Guru dan Rasio Murid - Guru Sekolah Menengah Pertama (SMP) Swasta Menurut Desa di Kecamatan Tebing Tinggi, 2012 <i>Number of Schools, Students, Teachers, and Ratio Students - Teachers of Private Junior High School by Village in Tebing Tinggi District, 2012</i> .....	85
4.1.12	Banyaknya Sekolah, Murid, Guru dan Rasio Murid - Guru Madrasah Tsanawiyah (MTs) Negeri Menurut Desa di Kecamatan Tebing Tinggi, 2012 <i>Number of Schools, Students, Teachers, and Ratio Students - Teachers of State Islamic Junior High School by Village in Tebing Tinggi District, 2012</i> .....	87
4.1.13	Banyaknya Sekolah, Murid, Guru dan Rasio Murid - Guru Madrasah Tsanawiyah (MTs) Swasta Menurut Desa di Kecamatan Tebing Tinggi, 2012 <i>Number of Schools, Students, Teachers, and Ratio Students - Teachers of Private Islamic Junior High School by Village in Tebing Tinggi District, 2012</i> .....	89
4.1.14	Jumlah Murid yang Tamat Pendidikan Sekolah Menengah Pertama (SMP) Menurut Jenis Kelamin dan Desa di Kecamatan Tebing Tinggi, 2012 <i>Number of Students Who Graduated From Junior High School by Sex and Village in Tebing Tinggi District, 2012</i> .....	91

4.1.15	Jumlah Murid yang Tamat Pendidikan Madrasah Tsanawiyah (MTs) Menurut Jenis Kelamin dan Desa di Kecamatan Tebing Tinggi, 2012 <i>Number of Students Who Graduated From Islamic Junior High School by Sex and Village in Tebing Tinggi District, 2012 .....</i>	93
4.1.16	Banyaknya Sekolah, Murid, Guru dan Rasio Murid - Guru Sekolah Menengah Atas(SMA) Negeri Menurut Desa di Kecamatan Tebing Tinggi, 2012 <i>Number of Schools, Students, Teachers, and Ratio Students - Teachers of State Senior High School by Village in Tebing Tinggi District, 2012 .....</i>	95
4.1.17	Banyaknya Guru Sekolah Menengah Atas(SMA) Negeri Menurut Status, Jenis Kelamin dan Desa di Kecamatan Tebing Tinggi, 2012 <i>Number of Teachers at State Senior High School by Status, Sex and Village in Tebing Tinggi District, 2012 .....</i>	97
4.1.18	Banyaknya Sekolah, Murid, Guru dan Rasio Murid - Guru Sekolah Menengah Atas(SMA) Swasta Menurut Desa di Kecamatan Tebing Tinggi, 2012 <i>Number of Schools, Students, Teachers, and Ratio Students - Teachers of Private Senior High School by Village in Tebing Tinggi District, 2012 .....</i>	99
4.1.19	Banyaknya Sekolah, Murid, Guru dan Rasio Murid - Guru Sekolah Menengah Kejuruan(SMK) Negeri Menurut Desa di Kecamatan Tebing Tinggi, 2012 <i>Number of Schools, Students, Teachers, and Ratio Students - Teachers of State Vocational High School by Village in Tebing Tinggi District, 2012 .....</i>	101

4.1.20	Banyaknya Sekolah, Murid, Guru dan Rasio Murid - Guru Sekolah Menengah Kejuruan(SMK) Swasta Menurut Desa di Kecamatan Tebing Tinggi, 2012 <i>Number of Schools, Students, Teachers, and Ratio Students - Teachers of Private Vocational High School by Village in Tebing Tinggi District, 2012</i> .....	103
4.1.21	Banyaknya Sekolah, Murid, Guru dan Rasio Murid - Guru Madrasah Aliyah(MA) Negeri Menurut Desa di Kecamatan Tebing Tinggi, 2012 <i>Number of Schools, Students, Teachers, and Ratio Students - Teachers of State Islamic Senior High School by Village in Tebing Tinggi District, 2012</i> .....	105
4.1.22	Banyaknya Sekolah, Murid, Guru dan Rasio Murid - Guru Madrasah Aliyah(MA) Swasta Menurut Desa di Kecamatan Tebing Tinggi, 2012 <i>Number of Schools, Students, Teachers, and Ratio Students - Teachers of Private Islamic Senior High School by Village in Tebing Tinggi District, 2012</i> .....	107
4.1.23	Jumlah Murid yang Tamat Pendidikan Sekolah Menengah Atas (SMA)Menurut Jenis Kelamin danDesa di Kecamatan Tebing Tinggi, 2012 <i>Number of Students Who Graduated From Senior High School by Sex andVillage in Tebing Tinggi District, 2012</i> .....	109
4.1.24	Jumlah Murid yang Tamat Pendidikan Sekolah Menengah Kejuruan (SMK) Menurut Jenis Kelamin danDesa di Kecamatan Tebing Tinggi, 2012 <i>Number of Students Who Graduated From Vocational High School by Sex andVillage in Tebing Tinggi District, 2012</i> .....	111

4.1.25	Jumlah Murid yang Tamat Pendidikan Madrasah Aliyah (MA) Menurut Jenis Kelamin dan Desa di Kecamatan Tebing Tinggi, 2012 <i>Number of Students Who Graduated From Islamic Senior High School by Sex and Village in Tebing Tinggi District, 2012 .....</i>	113
4.2.1	Banyaknya Tenaga Kesehatan Menurut Desa di Kecamatan Tebing Tinggi, 2012 <i>Number of Public Health Personal by Village in Tebing Tinggi District, 2012 .....</i>	115
4.2.2	Jumlah Fasilitas Kesehatan Menurut Desa di Kecamatan Tebing Tinggi, 2012 <i>Number of Health Facilities by Village in Tebing Tinggi District, 2012 .....</i>	117
4.2.3	Jumlah Peserta KB aktif dan Pasangan Usia Subur (PUS) di Kecamatan Tebing Tinggi, 2012 <i>Number of Active Acceptors and Eligible Couples in Tebing Tinggi District, 2012 .....</i>	121
4.2.4	Jumlah Peserta KB Baru Kecamatan Tebing Tinggi, 2012 <i>Number of New Acceptors in Tebing Tinggi District, 2012.....</i>	122
4.3.1	Jumlah Penduduk Menurut Agama dan Desa di Kecamatan Tebing Tinggi, 2012 <i>Number of Population by Religion and Village in Tebing Tinggi District, 2012 .....</i>	123
4.3.2	Banyaknya Tempat Peribadatan Menurut Desa di Kecamatan Tebing Tinggi, 2012 <i>Number of Worship Facilities by Village in Tebing Tinggi District, 2012 .....</i>	127



4.3.3	Banyaknya Jemaah Haji yang Diberangkatkan Menurut Jenis Kelamin dan Desa di Kecamatan Tebing Tinggi, 2012 <i>Number of Moslem Pilgrims Departed by Sex andVillage in Tebing Tinggi District, 2012</i> .....	129
4.3.4	Banyaknya Jemaah Haji yang Diberangkatkan Menurut Jenis Pekerjaan dan Desa di Kecamatan Tebing Tinggi, 2012 <i>Number of Moslem Pilgrims Departed by Type of Working andVillage in Tebing Tinggi District, 2012</i> .....	131
4.4.1	Banyaknya Karang Taruna Menurut Desa dan Klasifikasinya di Kecamatan Tebing Tinggi, 2012 <i>Number of Youth Association by Villageand Classification in Tebing Tinggi District, 2012</i> .....	133
4.4.2	Jumlah Penderita Cacat Menurut Desa dan Jenisnya di Kecamatan Tebing Tinggi, 2012 <i>Number of Handicapped by VillageandType in Tebing Tinggi District, 2012</i> .....	135
4.4.3	Banyaknya Kejadian Kejahatan Menurut Desa dan Jenisnya di Kecamatan Tebing Tinggi, 2012 <i>Number of Crime by Villageand Kind in Tebing Tinggi District, 2012</i> .....	137
4.4.4	Jumlah Bencana Alam dan Jenis Bencana Menurut Desa di Kecamatan Tebing Tinggi, 2012 <i>Number of Natural Disasters and Type of Disaster by Village in Tebing Tinggi District, 2012</i> .....	139
4.4.5	Banyaknya Keluarga Miskin yang Mendapat Pelayanan/Bantuan Kesejahteraan Sosial Menurut Desa dan Jenisnya di Kecamatan Tebing Tinggi, 2008 <i>Number of Poor Family who Get Social Servant Aid by Villageand Kind in Tebing Tinggi District, 2008</i> .....	141

5.1.1	Luas Lahan Sawah Dirinci Menurut Jenis Pengairan di Kecamatan Tebing Tinggi (ha), 2012 <i>Wet Land Area by Type of Irrigation in Tebing Tinggi District (ha), 2012</i> .....	15
5.1.2	Luas Lahan Bukan Sawah Menurut Penggunaannya di Kecamatan Tebing Tinggi (ha), 2012 <i>Dry Land Area by Utilization in Tebing Tinggi District (ha), 2012</i> .....	15
5.1.3	Luas Lahan Bukan Pertanian Menurut Penggunaannya di Kecamatan Tebing Tinggi (ha), 2012 <i>Not Agricultural Land Area by Utilization in Tebing Tinggi District (ha), 2012</i> .....	16
5.1.4	Luas Panen, Produksi dan Produktivitas Padi (Padi Sawah dan Padi Ladang) di Kecamatan Tebing Tinggi, 2012 <i>Harvested Area, Production and Productivity of Paddy (Wetland Paddy and Dryland Paddy) In Tebing Tinggi District , 2012</i> .....	16
5.1.5	Luas Panen, Produksi dan Produktivitas Jagung dan Kedelai di Kecamatan Tebing Tinggi, 2012 <i>Harvested Area, Production and Productivity of Maize and Soybeans in Tebing Tinggi District, 2012</i> .....	16
5.1.6	Luas Panen, Produksi dan Produktivitas Kacang Tanah dan Kacang Hijau di Kecamatan Tebing Tinggi, 2012 <i>Harvested Area, Production and Productivity of Peanuts and Green Bean in Tebing Tinggi District, 2012</i> .....	16
5.1.7	Luas Panen, Produksi dan Produktivitas Ubi Kayu dan Ubi Jalar di Kecamatan Tebing Tinggi, 2012 <i>Harvested Area, Production and Productivity of Cassava and Sweet Potatoes in Tebing Tinggi District, 2012</i> .....	16

5.1.8	Luas Panen Tanaman Sayuran Menurut Jenis Sayuran di Kecamatan Tebing Tinggi, 2012 <i>Harvested Area of Vegetables by Kind of Vegetable in Tebing Tinggi District, 2012</i> .....	165
5.1.9	Produksi Tanaman Sayuran Menurut Jenis Sayuran di Kecamatan Tebing Tinggi(kuintal),2012 <i>Productin of Vegetables by Kind of vegetable in Tebing Tinggi Sudistrict (quintal), 2012</i> .....	168
5.1.10	Luas Panen Buah-buahan Menurut Jenis Buah di Kecamatan Tebing Tinggi, 2012 <i>Production of Fruits by Kind of Fruits in Tebing Tinggi District, 2012</i> ...	171
5.1.11	Produksi Buah-buahan Menurut Jenis Buah di Kecamatan Tebing Tinggi (kuintal),2012 <i>Production of Fruits by Kind of Fruits in Tebing Tinggi Subdistrict (quintal),2012</i> .....	174
5.1.12	Luas Tanaman Perkebunan Menurut Jenis Tanaman di Kecamatan Tebing Tinggi,2012 <i>Planted Area of Estate Crops by Type of Crops in Tebing Tinggi District, 2012</i> .....	177
5.1.13	Produksi Tanaman Perkebunan Menurut Jenis Tanaman di Kecamatan Tebing Tinggi ( Ton), 2012 <i>Production of Estate Crops by Type of Crops in Tebing Tinggi District (ton) , 2012</i> .....	182
5.2.1	Luas Kawasan Hutan dan Perairan di Kecamatan Tebing Tinggi(ha), 2012 <i>Forest Area and Water Ecosystem in Tebing Tinngi Subdistrict (ha), 2012</i> .....	184

5.2.2	Proporsi Luas Hutan Terhadap Luas Daerah Administrasi dan Fungsi Hutan di Kecamatan Tebing Tinggi, 2012 <i>Proportion of Forests Area to Administration Region and Forest Functions in Tebing Tinggi Subdistrict, 2012.....</i>	185
5.3.1	Populasi Ternak Menurut Jenis Ternak di Kecamatan Tebing Tinggi(ekor), 2012 <i>Livestock Population by Kind of Livestock in Tebing Tinggi Subdistrict(heads), 2012.....</i>	186
5.3.2	Populasi Unggas Menurut Jenis Unggas di kecamatan Tebing Tinggi(ekor), 2012 <i>Poultry Population by Kind of Poultry in Tebing Tinggi Subdistrict(heads), 2012.....</i>	187
5.4.1	Luas Areal Usaha Budidaya Ikan dan Jenis Budidaya Ikan di Kecamatan Tebing Tinggi (ha), 2012 <i>Area of Fishing Culture and Type of Culture in Tebing Tinggi Subdistrict (ha), 2012.....</i>	188
5.4.2	Produksi Perikanan Tangkap dan Subsektor di Kecamatan Tebing Tinggi (ton), 2011 – 2012 <i>Production of Fish Capture and Fishery Subsector in Tebing Tinggi Subdistrict, 2011 – 2012.....</i>	189
5.4.3	Produksi Perikanan Budidaya Menurut Jenis Perikanan di Kecamatan Tebing Tinggi ( ton), 2012 <i>Quantity of Fish Culture Production by Type of Fisheries in Tebing Tinggi District (ton), 2012.....</i>	190
<b>BAB VI : PERINDUSTRIAN, PERTAMBANGAN, DAN ENERGI</b>		
<b>CHAPTER VI : INDUSTRY, MINING, AND ENERGY</b>		
6.1.1	Jumlah Unit Usaha Menurut Desa dan Jenisnya di Kecamatan Tebing Tinggi, 2012 <i>Number of Establishments by Village and Kind in Tebing Tinggi District, 2012 .....</i>	197

6.1.2	Jumlah Industri Kecil dan Kerajinan Rumahtangga Menurut Desa dan Jenisnya di Kecamatan Tebing Tinggi, 2012 <i>Number of IKKR by Villageland Kind in Tebing Tinggi District, 2012</i> .....	201
6.1.3	Jumlah Pasar Menurut Desa dan Jenisnya di Kecamatan Tebing Tinggi, 2012 <i>Number of Market by Villageland Typein Tebing Tinggi Districts, 2012</i> .....	203
6.2.1	Keberadaan Bahan Galian Golongan C Menurut Desa dan Jenisnya di Kecamatan Tebing Tinggi, 2012 <i>Quarrying of Class C Conditions by Village and Kind in Tebing Tinggi District, 2012</i> .....	205
6.3.1	Jumlah Rumah Tangga Berdasarkan Sumber Penerangan Utama per Desa/Kelurahan di Kecamatan Tebing Tinggi, 2012 <i>Number of Households By Source of Lighting Main Village in Tebing Tinggi District, 2012</i> .....	207
6.3.2	Jumlah Desa yang Telah Terjangkau Listrik PLN dan Pelanggan PLN di Kecamatan Tebing Tinggi, 2012 <i>Number of Served Village and Customers of PLN in Tebing Tinggi District, 2012</i> .....	209

**BAB VII : TRANSPORTASI, KOMUNIKASI, DAN PARIWISATA**  
**CHAPTER VII : TRANSPORTATION, COMMUNICATION, AND TOURISM**

7.1.1	Panjang Jalan Menurut Lapisan Permukaan Jalan dan Desa di Kecamatan Tebing Tinggi (meter), 2012 <i>Length of Road by Surface Layer and Village in Tebing Tinggi District (meter), 2012</i> .....	217
7.1.2	Jumlah Jembatan yang Menghubungkan Antar Desa Menurut Permukaan/Kerangka Jembatan di Kecamatan Tebing Tinggi, 2012 <i>Number of Bridge Linking Between Village By Surface / Frameworks Bridges in Tebing Tinggi, 2012</i> .....	219

7.1.3	Jumlah Sarana Angkutan Melalui Darat Menurut Jenis Kendaraan di Kecamatan Tebing Tinggi, 2012 <i>Number Of Facilities by type of Land Transport in Tebing Tinggi District, 2012 .....</i>	221
7.1.4	Jumlah Kendaraan Bermotor Roda 4 dan Roda 2 dirinci Menurut Desa/Kelurahan di Kecamatan Tebing Tinggi, 2012 <i>Number of Motor Vehicles 2 and 4 Wheels specified according to the village in the Tebing Tinggi district, 2012 .....</i>	223
7.2.1	Banyaknya Sarana Pos dan Telekomunikasi Menurut Desa di Kecamatan Tebing Tinggi, 2012 <i>Number of Pos and Telecommunication Facilities by Village in Tebing Tinggi District, 2012 .....</i>	225
7.2.2	Keberadaan Sinyal Telepon Genggam Menurut Provider dan Desa di Kecamatan Tebing Tinggi, 2012 <i>Signal Mobilephone Conditions by Provider and Village in Tebing Tinggi District, 2012 .....</i>	227
7.3.1	Objek Wisata Alam dan Budaya Menurut Desa di Kecamatan Tebing Tinggi, 2012 <i>Resort and Culture by Village in Tebing Tinggi District, 2012 .....</i>	229
7.3.2	Jumlah Sarana Penunjang Pariwisata Menurut Desa di Kecamatan Tebing Tinggi, 2012 <i>Number of Facilities Supporting Tourism According Village in Tebing Tinggi District, 2012 .....</i>	230

**BAB VIII : KEUANGAN**  
**CHAPTER VIII : FINANCE**

8.1.1	Realisasi Penerimaan dan Pengeluaran Keuangan Desa di Kecamatan Tebing Tinggi, 2012 <i>Actual Revenue and Expenditure Finances of Village in Tebing Tinggi District, 2012</i> .....	238
8.1.2	Jumlah Koperasi dan Anggota Menurut Desa di Kecamatan Tebing Tinggi, 2012 <i>Number of Cooperatives and Members by Village in Tebing Tinggi District, 2012</i> .....	245
8.1.3	Banyaknya Koperasi menurut Desa dan Jenisnya di Kecamatan Tebing Tinggi, 2012 <i>The number of cooperatives in the village and kind in Tebing Tinggi district, 2012</i> .....	247
8.2.1	Jumlah Wajib PBB dan Realisasi Penerimaan Pajak Bumi dan Bangunan (PBB) Menurut Desa di Kecamatan Tebing Tinggi, 2012 <i>Number of Tax on Land and Building Object and Actual Revenue of Land and Building Taxes by Village in Tebing Tinggi District, 2012....</i>	249
8.2.2	Harga Rata-Rata Bahan Makanan di Kecamatan Tebing Tinggi, 2012 <i>Average price of food in Tebing Tinggi district, 2012</i> .....	251

# DAFTAR GAMBAR

## LIST OF FIGURES

	<b>Halaman / Page</b>
1.1 Luas Wilayah Menurut Desa di Kecamatan Tebing Tinggi (km <sup>2</sup> ), 2012 <i>Total Area by Village in Tebing Tinggi District (km<sup>2</sup>), 2012</i> .....	6
1.2 Jarak Desa ke Ibukota Kecamatan (Km <sup>2</sup> ) <i>Distance From Village to The Capital Subdistrict (km), 2012</i> .....	7
2.1 Distribusi Pegawai Negeri Sipil (PNS) Menurut Golongan pada Dinas Pemerintahan Kecamatan Tebing Tinggi (%), 2012 <i>Distribution of Civil Servants by Classification in Tebing Tinggi District Government (%), 2012</i> .....	22
3.1 Jumlah Penduduk Per Desa di Kecamatan Tebing Tinggi, 2012 <i>Number Population by Village in Tebing Tinggi District, 2012</i> .....	37
3.2 Jumlah Kelahiran,Kematian,Perceraian,dan Adopsi di Kecamatan Tebing Tinggi(%), 2012 <i>Number of Birth,Death,Marriage,Divorce,and Adoption in Tebing Tinggi Subdistrict 2012</i> .....	38



4.1	Jumlah Sekolah, Murid, dan Guru Menurut Tingkat Sekolah di Kecamatan Tebing Tinggi, 2012 <i>Number of Schools, Teachers, and Students by School Level in Tebing Tinggi District, 2012</i> .....	64
5.1	Persentase Luas Desa Menurut Penggunaan Lahan di Kecamatan Tebing Tinggi, 2012 <i>Percentage Village Area by Utilization in Tebing Tinggi District, 2012</i> .....	155
5.2	Populasi Ternak Menurut Jenis Ternak di Kecamatan Tebing Tinggi 2012 <i>Livestock Population by Kind Livestock in Tebing Tinggi District 2012</i> .....	156
6.1	Jumlah Unit Usaha Berdasarkan Jenisnya di Kecamatan Tebing Tinggi, 2012 <i>Number of Establishments by Kinds in Tebing Tinggi District, 2012</i> .....	195
6.2	Jumlah Rumah Tangga Berdasarkan Sumber Penerangan Utama di Desa/Kelurahan di Kecamatan Tebing Tinggi,2012 <i>Number of Households By Source of Lighting Main in Village Tebing Tinggi District, 2012</i> .....	196
7.1	Persentase Panjang Jalan Menurut Lapisan Permukaan Jalan di Kecamatan Tebing Tinggi, 2012 <i>Percentage Length of Road by Surface Layer in Tebing Tinggi District, 2012</i> .....	216
8.1	Realisasi Penerimaan Pajak Bumi dan Bangunan (PBB) Menurut Desa di Kecamatan Tebing Tinggi, 2012 <i>Actual Revenue of Land and Building Taxes by Village in Tebing Tinggi District, 2012</i> .....	237

# **Bab 1**

## ***Keadaan Geografi dan Iklim***

### **Geographical Situation and Climate**



### **1.1 Keadaan Geografi**

Kecamatan Tebing Tinggi memiliki luas wilayah sebesar 397,63 kilometer persegi. Luas wilayah ini mengalami perubahan dengan tahun lalu, karena tahun ini beberapa desa di kecamatan Tebing Tinggi telah bergabung ke kecamatan Saling. Dari 25 desa/kelurahan yang terdapat di Kecamatan Tebing Tinggi, desa/kelurahan yang mempunyai wilayah terluas adalah Desa Pajar Bakti dengan luas wilayah masing-masing mencapai 41 kilometer persegi atau sekitar 10.31 persen dari keseluruhan luas Kecamatan Tebing Tinggi. Sedangkan desa/kelurahan yang memiliki luas wilayah terkecil adalah Desa Kupang dan Kelurahan Pasar Tebing Tinggi dengan luas wilayah masing-masing hanya 3,25 kilometer persegi atau sekitar 0,82 persen dari luas wilayah Kecamatan Tebing Tinggi.

### **1.1 State Geography**

*Tebing Tinggi subdistrict has an area of 397,63 square kilometers. The total area is undergoing a change from last year, because this year some of the villages in Tebing Tinggi Subdistrict have joined forces to Saling Subdistricts. There are 35 villages in Tebing Tinggi, the larger villages are Pajar Bakti area are reaches 41 square kilometers or 10.31 percent of the overall Tebing Tinggi Subdistrict . While the smallest village are Kupang and Pasar Tebing Tinggi, the area are only 3.25 square kilometers or about 0.82 percent of the area Tebing Tinggi Subdistrict.*

## **Keadaan Geografi dan Iklim**

### *Geographycal Situation and Climate*

---

Secara geografis, Kecamatan Tebing Tinggi berbatasan dengan Kecamatan Saling di sebelah utara, Kecamatan Talang Padang di sebelah selatan, Kabupaten Lahat di sebelah timur, dan Propinsi Bengkulu di sebelah barat.

Dilihat dari topografi wilayahnya, hampir seluruh desa di Kecamatan Tebing Tinggi merupakan daerah dataran. Hanya empat desa yang memiliki topografi daerah aliran sungai, yaitu Desa Sugi Waras, Batu Raja Baru, Batu Raja Lama, dan Kota Gading. Sementara ketinggian wilayah Kecamatan Tebing Tinggi berkisar antara 94 sampai dengan 130 meter di atas permukaan laut (dpl). Desa Ujung Alih merupakan desa dengan wilayah paling tinggi di antara desa lainnya, yakni mencapai 130 meter di atas permukaan laut (dpl). Sedangkan desa yang paling rendah dari permukaan laut adalah Desa Sugi Waras dengan ketinggian 94 meter.

*Geographically, Tebing Tinggi is Shoreless with Saling Subdistrict on the north, Talang Padang Subdistric is in the south, Lahat regency is in the east, and the province of Bengkulu is on the west.*

*Judging from the topography of the region, most of village in Tebing Tinggi is lying areas. Only four villages with watershed topography, they are Sugi waras ,Batu Raja Baru,Batu Raja Lama and Kota Gading. While the height of the Tebing Tinggi about 94 up to 130 meters above sea level (asl)Ujung Alih Village is the highest area of other the village, It is about 130 meters above sea level (asl). While the lower village than sea level is Sugi Waras ,it is 94 meters.*

Desa dengan jarak terjauh dari Kelurahan Pasar Tebing Tinggi yang merupakan ibukota kecamatan, adalah Desa Tanjung Kupang Baru, yaitu mencapai sekitar 19 kilometer melalui darat. Sedangkan desa terdekat dengan ibukota kecamatan adalah Desa Kupang, yaitu hanya berjarak 0,1 kilometer.

### **1.2 Keadaan Iklim**

Sebagai negara tropis, Indonesia mempunyai 2 (dua) musim, hujan dan kemarau. Selama tahun 2010, jumlah hari hujan terendah di Kecamatan Tebing Tinggi adalah 9 hari, terjadi pada bulan Juni dengan curah hujan mencapai 110 mm. Sementara jumlah hari hujan tertinggi adalah 20 hari di bulan Januari dengan curah hujan mencapai 3.184 mm.

*The farthest village from the Village of Tebing Tinggi is Tanjung Kupang Baru vilagge, it is about 19 kilometers by road. Meanwhile, the closest village to distric center is Kupang village, which is only 0.1 kilometers.*

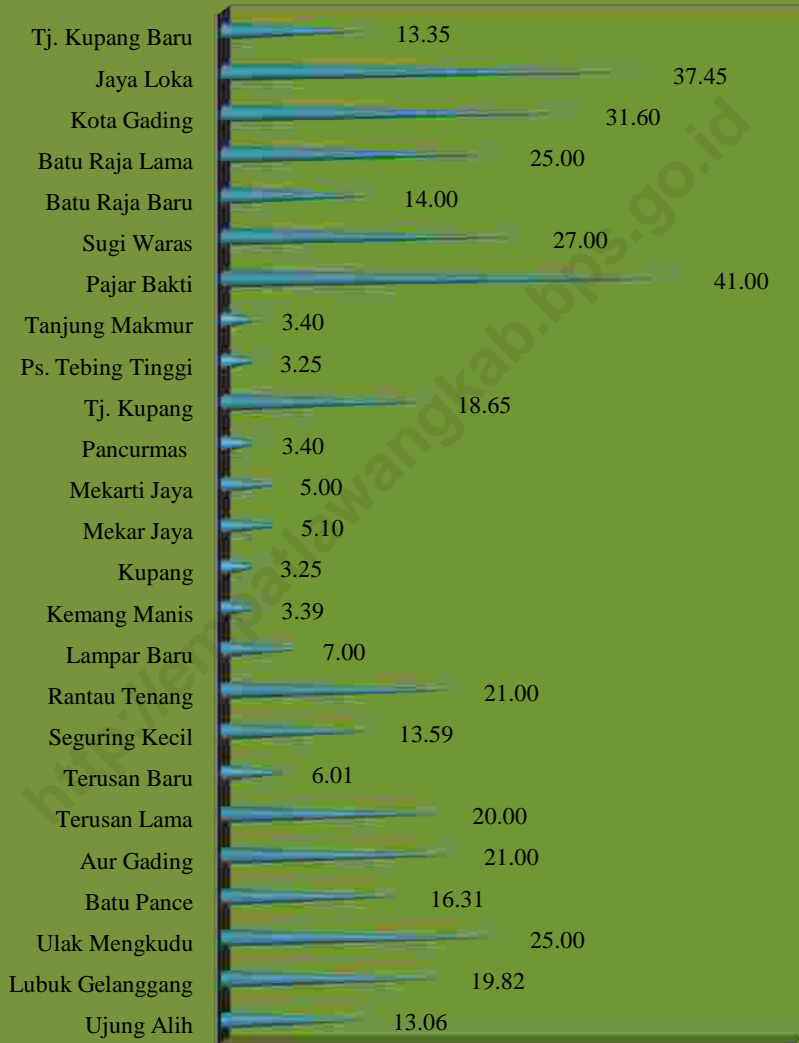
### **1.3 Climate Situation**

*As a tropical country, Indonesia has 2 (two) seasons, rainy and dry. During 2010, the lowest number of rainy days in Tebing Tinggi was 9 days, occurred in June with rainfall reaching 110 mm. While the highest number of rainy days was 20 days in January with rainfall reaches 3.184 mm.*

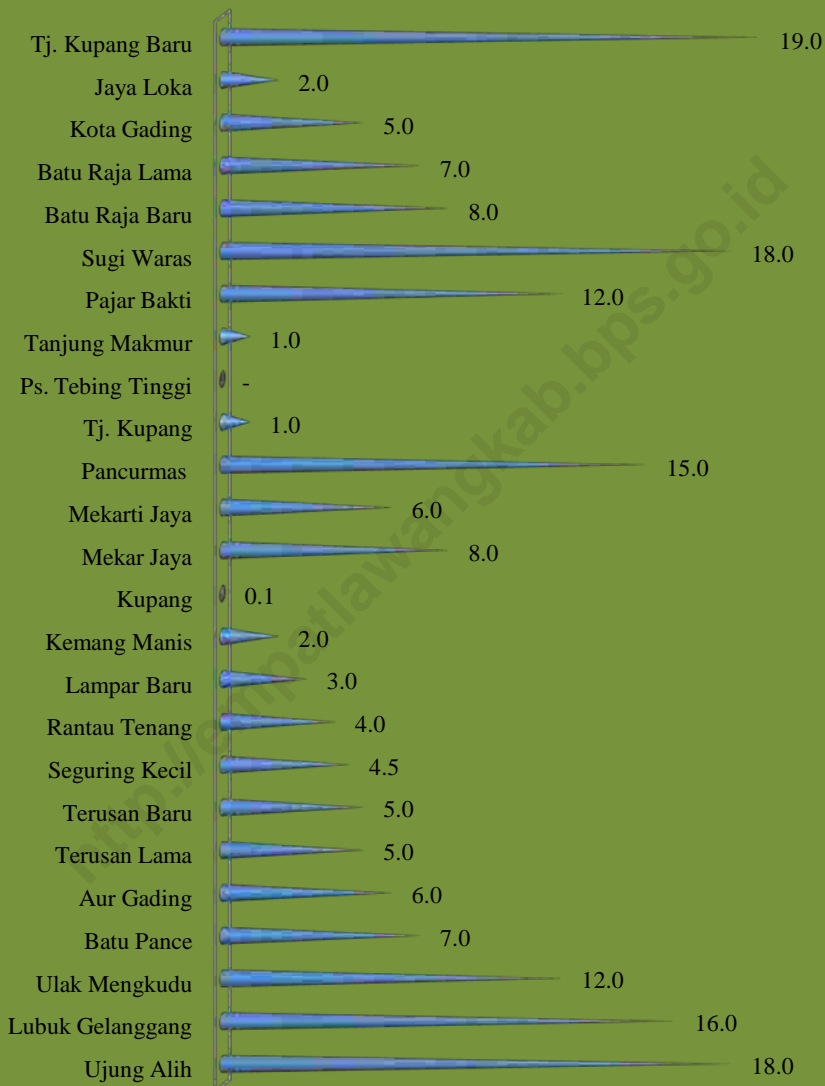
<http://empatlawangkab.bps.go.id>

**Gambar 1.1** Luas Wilayah Menurut Desa/Kel. di Kecamatan Tebing Tinggi (Km<sup>2</sup>), 2012

**Figure 1.1** Total Area by Village in Tebing Tinggi Subdistrict (Km<sup>2</sup>), 2012



**Gambar 1.2** Jarak Desa ke Ibukota Kecamatan (km)  
**Figure 1.2** Distance From Village to The Capital Subdistrict (km)





**Tabel** 1.1.1 Luas Wilayah Menurut Desa di Kecamatan Tebing Tinggi, 2012  
*Table*

*Total Area by Village in Tebing Tinggi District, 2012*

	Desa <i>Village</i>	Luas Wilayah <i>Total Area</i> (km <sup>2</sup> )	Persentase Terhadap Luas Kecamatan <i>Percentage</i> <i>to Total Area</i>
	(1)	(2)	(3)
01.	Ujung Alih	13,06	3,28
02.	Lubuk Gelanggang	19,82	4,98
03.	Ulak Mengkudu	25,00	6,29
04.	Batu Pance	16,31	4,10
05.	Aur Gading	21,00	5,28
06.	Terusan Lama	20,00	5,03
07.	Terusan Baru	6,01	1,51
08.	Seguring Kecil	13,59	3,42
09.	Rantau Tenang	21,00	5,28
10.	Lampar Baru	7,00	1,76
11.	Kemang Manis	3,39	0,85
12.	Kupang	3,25	0,82
13.	Mekar Jaya	5,10	1,28
14.	Mekarti Jaya	5,00	1,26
15.	Pancurmas	3,40	0,86
16.	Tj. Kupang	18,65	4,65
17.	Ps. Tebing Tinggi	3,25	0,82
18.	Tanjung Makmur	3,40	0,86
19.	Pajar Bakti	41,00	10,31
20.	Sugi Waras	27,00	6,79

## **Keadaan Geografi dan Iklim**

### *Geographycal Situation and Climate*

Lanjutan Tabel / *Continued Table 1.1.1*

	Desa <i>Village</i>	Luas Wilayah <i>Total Area</i> (km <sup>2</sup> )	Persentase Terhadap Luas Kecamatan <i>Percentage</i> <i>to Total Area</i>
	(1)	(2)	(3)
21.	Batu Raja Baru	14,00	3,52
22.	Batu Raja Lama	25,00	6,29
23.	Kota Gading	31,60	7,95
24.	Jaya Loka	37,45	9,42
25.	Tj. Kupang Baru	13,35	3,36
	Tebing Tinggi	397,63	100

Sumber : Badan Pusat Statistik Kabupaten Empat Lawang

Source : *BPS-Statistic of Empat Lawang Regency*

**Keadaan Geografi dan Iklim**  
*Geographical Situation and Climate*

**Tabel** 1.1.2 Topografi, Tinggi Wilayah Di Atas Permukaan Laut (DPL), dan Jarak Desa ke Ibukota Kecamatan Tebing Tinggi, 2012  
*Table* 1.1.2 *Topography, Altitude, and Distance from Village to the Capital District, 2012*

Desa <i>Village</i>	Topografi <i>Topography</i>	Tinggi DPL <i>Altitude</i> (m)	Jarak Desa ke Ibukota Kecamatan <i>Distance from Village to the Capital Subdistrict</i> (km)
(1)	(2)	(3)	(4)
01. Ujung Alih	Dataran	130	18,0
02. Lubuk Gelanggang	Dataran	128	16,0
03. Ulak Mengkudu	Dataran	125	12,0
04. Batu Pance	Dataran	124	7,0
05. Aur Gading	Dataran	122	6,0
06. Terusan Lama	Dataran	120	5,0
07. Terusan Baru	Dataran	115	5,0
08. Seguring Kecil	Dataran	112	4,5
09. Rantau Tenang	Dataran	110	4,0
10. Lampar Baru	Dataran	110	3,0
11. Kemang Manis	Dataran	109	2,0
12. Kupang	Dataran	106	0,1
13. Mekar Jaya	Dataran	105	8,0
14. Mekarti Jaya	Dataran	110	6,0
15. Pancurmas	Dataran	105	15,0
16. Tj. Kupang	Dataran	112	1,0
17. Ps. Tebing Tinggi	Dataran	114	0,0
18. Tanjung Makmur	Dataran	112	1,0
19. Pajar Bakti	Dataran	98	12,0
20. Sugi Waras	Daerah Aliran Sungai	94	18,0

## **Keadaan Geografi dan Iklim**

### *Geographycal Situation and Climate*

Lanjutan Tabel / *Continued Table 1.1.2*

	Desa <i>Village</i>	Topografi <i>Topography</i>	Tinggi DPL <i>Altitude</i> (m)	Jarak Desa ke Ibukota Kecamatan <i>Distance from Village to the Capital District</i> (km)
	(1)	(2)	(3)	(4)
21.	Batu Raja Baru	Daerah Aliran Sungai	95	8,0
22.	Batu Raja Lama	Daerah Aliran Sungai	95	7,0
23.	Kota Gading	Daerah Aliran Sungai	99	5,0
24.	Jaya Loka	Dataran	114	2,0
25.	Tj. Kupang Baru	Dataran	100	19,0

Sumber: Badan Pusat Statistik Kabupaten Empat Lawang

Source :BPS-Statistic of Empat Lawang Regency

**Tabel**  
*Table*            1.1.3            Batas Wilayah Administrasi Kecamatan Tebing Tinggi, 2012  
*Administration Border Area of Tebing Tinggi District, 2012*

<i>Arah Direction</i>	<i>Perbatasan Border Area</i>
(1)	(2)
Utara	Kec. Saling
Selatan	Kecamatan Talang Padang
Timur	Kab. Lahat
Barat	Propinsi Bengkulu

Sumber : Badan Pusat Statistik Kabupaten Empat Lawang

Source : BPS-Statistic of Empat Lawang Regency

## **Keadaan Geografi dan Iklim**

### *Geographycal Situation and Climate*

Tabel 1.1.4 Sungai yang Mengalir di Desa/Kelurahan Kecamatan Tebing  
Table Tinggi, 2012

*The Flowing River in the Village of Tebing Tinggi District, 2012*

Desa Village	Nama Sungai River	Jumlah Total
(1)	(2)	(3)
01. Ujung Alih	Sungai Musi	1
02. Lubuk Gelanggang	Sungai Musi	1
03. Ulak Mengkudu	Sungai Musi	1
04. Batu Pance	Sungai Musi, Macang, J.Martole	3
05. Aur Gading	Sunagi Musi, Sungai Remancing	2
06. Terusan Lama	Sungai Musi	1
07. Terusan Baru	Sungai seguring	1
08. Seguring Kecil	Sungai seguring	1
09. Rantau Tenang	Sungai seguring, Embacang	2
10. Lampar Baru	Sungai Air Seguring	1
11. Kemang Manis	Sungai Berau, Sungai Ibut	2
12. Kupang	Sungai Musi, Ibut, Berau	3
13. Mekar Jaya	Sungai Rota, Sungai Bedati	2
14. Mekarti Jaya	Sungai Berau	1
15. Pancurmas	Sungai Mumpah	1
16. Tj. Kupang	Sungai Musi, Banyu, Langat, Payang	4
17. Ps. Tebing Tinggi	Sungai Musi, Lidi, Berau	3

Lanjutan Tabel / Continued Table 1.1.4.

Desa <i>Village</i>	Nama Sungai <i>River</i>	Jumlah <i>Total</i>
(1)	(2)	(3)
18. Tanjung Makmur	Sungai Musi	1
19. Pajar Bakti	Sungai Lambung Topak, Sakayan	2
20. Sugi Waras	Sungai Musi	1
21. Batu Raja Baru	Sungai Musi	1
22. Batu Raja Lama	Sungai Musi	1
23. Kota Gading	Sungai Musi	1
24. Jaya Loka	Sungai Berau, Napal, Langkap	3
25. Tj. Kupang Baru	Sungai Jerne, Sungai Bunge	2

Sumber : Badan Pusat Statistik Kabupaten Empat Lawang

Source : *BPS-Statistik of Empat Lawang Regency*

## **Keadaan Geografi dan Iklim**

### *Geographycal Situation and Climate*

**Tabel** 1.2.1 Rata-rata Jumlah Hari Hujan dan Curah Hujan Setiap Bulan di Kecamatan Tebing Tinggi, 2010  
*Number of Rainy Days and Rain Falls Every Month in Tebing Tinggi District, 2010*

	Bulan Month	Jumlah Hujan Number of Rainy Days(hari)	Curah Hujan Number of Rain Falls (mm)
	(1)	(2)	(3)
01.	Januari/ <i>January</i>	20	3 184
02.	Februari/ <i>February</i>	19	5 068
03.	Maret/ <i>March</i>	-	-
04.	April/ <i>April</i>	-	-
05.	Mei/ <i>May</i>	-	-
06.	Juni/ <i>June</i>	9	110
07.	Juli/ <i>July</i>	13	262
08.	Agustus/ <i>August</i>	12	199
09.	September/ <i>September</i>	16	99
10.	Oktober/ <i>October</i>	11	97
11.	Nopember/ <i>November</i>	14	158
12.	Desember/ <i>December</i>	-	-

Sumber : Dinas Pertanian, Perikanan, Peternakan dan Ketahanan Pangan Kabupaten Empat Lawang

Source: *Agriculture , Fishery, Livestock, and Food Crops Services Empat Lawang Regency*

*\*Data lama*



<http://empatlawangkab.bps.go.id>

# **Bab 2**

## **Pemerintahan**

### **Government**



---

---

## 2.1 Wilayah Administrasi

Pada Tahun 2012 Wilayah administrasi Kecamatan Tebing Tinggi terdiri dari 25 Desa/Kelurahan, 32 RW , 73 RT dan 63 dusun, mengalami perubahan dari tahun lalu karena beberapa desa di Kecamatan Tebing Tinggi bergabung ke Kecamatan Saling.

## 2.2 Pilkada Bupati

Jumlah pemilih terdaftar di Kecamatan Tebing Tinggi pada tahun 2009 mencapai 31.139 orang, tetapi hanya 84,82 persen yang melaksanakan hak pilihnya pada Pilkada Bupati tahun 2009. Di antara 25 desa/kelurahan, Desa Lampar Baru merupakan desa dengan persentase terbesar pemilih terdaftar yang melaksanakan hak pilihnya, yaitu mencapai 90,86 persen dari seluruh pemilih terdaftar di desa tersebut. Sedangkan persentase paling kecil adalah Batu Raja Baru dengan pemilih yang melaksanakan hak pilihnya hanya sebanyak 64,86 persen.

## 2.1 Administrative Region

*District administrative region consists of 25 Village, 32 RW, 73 RT and 63 hamlets, unchanged from last year due to several villages in the Tebing Tinggi subdistrict joined the Saling Subdistrict .*

## 2.2 Election Regent

*The number of registered voters at Tebing Tinggi in 2009 reached 31.139 people, but only 84.82 percent use their voting rights in the elections of Regents in 2009. Among the 25 villages / urban, Lampar Baru village is the the largest percentage of registered voters, which reached 90.86 percent of all registered voters at the village. While a small percentage is Batu Raja Baru with voters who use their right to vote just as much as 64.86 percent.*

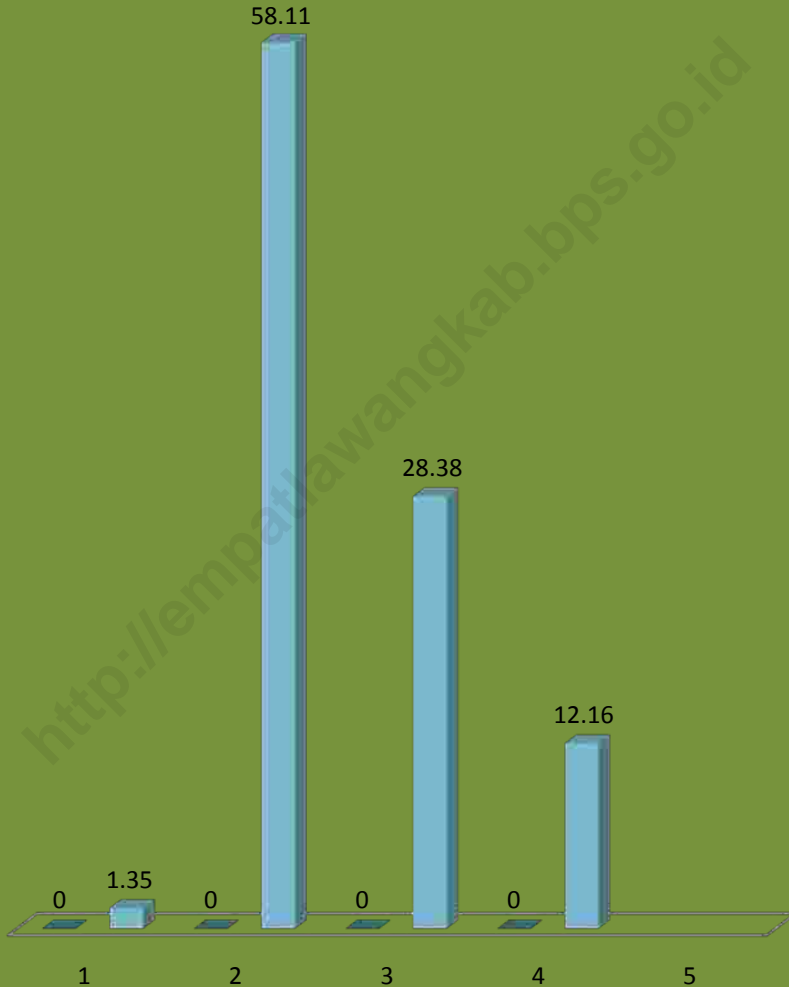
**2.3 Pegawai Negeri Sipil dan Tenaga Sukarela**

Pegawai Negeri Sipil (PNS) merupakan aparat pemerintah yang bertugas untuk memberikan pelayanan kepada masyarakat (publik), baik secara langsung maupun tidak langsung. Pada tahun 2012 tercatat PNS yang bertugas di seluruh Kecamatan Tebing Tinggi berjumlah 74 orang.

**2.3 Civil and Voluntary Workers**

*Civil Servants (PNS) are government officials whose provide services to the community (the public), either directly or indirectly. In 2012 there were 74 servants writen to work at Tebing Tinggi distric.*

**Gambar 2.1** Distribusi Pegawai Negeri Sipil menurut Golongan Pada Dinas Pemerintahan Kecamatan Tebing Tinggi (%), 2012  
**Figure 2.1** Distribution of Civil Servants by Classification in Tebing Tinggi Subdistrict, 2012



**Pemerintahan***Government*

Tabel 2.1.1 Status dan Klasifikasi Desa/Kelurahan di Kecamatan Tebing  
Table Tinggi, 2012

*Status and Classification of Village/Ward in Tebing Tinggi District, 2012*

Desa <i>Village</i>	Status <i>Status</i>	Klasifikasi <i>Classification</i>
(1)	(2)	(3)
01. Ujung Alih	Desa	Definitif
02. Lubuk Gelanggang	Desa	Definitif
03. Ulak Mengkudu	Desa	Definitif
04. Batu Pance	Desa	Definitif
05. Aur Gading	Desa	Definitif
06. Terusan Lama	Desa	Definitif
07. Terusan Baru	Desa	Definitif
08. Seguring Kecil	Desa	Definitif
09. Rantau Tenang	Desa	Definitif
10. Lampar Baru	Desa	Definitif
11. Kemang Manis	Desa	Definitif
12. Kupang	Kelurahan	Definitif
13. Mekar Jaya	Desa	Definitif
14. Mekarti Jaya	Desa	Definitif
15. Pancurmas Unit Jaya	Desa	Definitif
16. Tj. Kupang	Kelurahan	Definitif
17. Ps. Tebing Tinggi	Kelurahan	Definitif
18. Tanjung Makmur	Kelurahan	Definitif
19. Pajar Bakti	Desa	Definitif
20. Sugi Waras	Desa	Definitif

Lanjutan Tabel / *Continued Table 2.1.1*

Desa <i>Village</i>	Status <i>Status</i>	Klasifikasi <i>Classification</i>
(1)	(2)	(3)
21. Batu Raja Baru	Desa	Definitif
22. Batu Raja Lama	Desa	Definitif
23. Kota Gading	Desa	Definitif
24. Jaya Loka	Kelurahan	Definitif
25. Tj. Kupang Baru	Desa	Definitif

Sumber : Badan Pusat Statistik Kabupaten Empat Lawang

Source : *Badan Pusat Statistik Kabupaten Empat Lawang*

**Pemerintahan***Government*

**Tabel** 2.1.2 Banyaknya Satuan Lingkungan Setempat Menurut Desa di  
**Table** Kecamatan Tebing Tinggi, 2012

*Number of Set of Local Environment by Village in Tebing Tinggi District, 2011*

Desa Village <sup>1st</sup>	RW Village Association	RT Neighborhood Association	Dusun Village <sup>2nd</sup>	Jumlah Total
(1)	(2)	(3)	(4)	(5)
01. Ujung Alih	-	-	3	3
02. Lubuk Gelanggang	-	-	3	3
03. Ulak Mengkudu	-	-	3	3
04. Batu Pance	-	-	3	3
05. Aur Gading	-	-	3	3
06. Terusan Lama	-	-	2	2
07. Terusan Baru	-	-	3	3
08. Seguring Kecil	-	-	2	2
09. Rantau Tenang	-	-	3	3
10. Lampar Baru	-	-	2	2
11. Kemang Manis	-	-	2	2
12. Kupang	4	12	-	16
13. Mekar Jaya	-	-	4	4
14. Mekarti Jaya	-	-	3	3
15. Pancurmas Unit Jaya	-	-	2	2
16. Tj. Kupang	9	27	-	36
17. Ps. Tebing Tinggi	11	14	-	25
18. Tanjung Makmur	-	-	3	3
19. Pajar Bakti	-	-	2	2
20. Sugi Waras	-	-	3	3



Lanjutan Tabel / Continued Table 2.1.2

	Desa Village <sup>1st</sup>	RW Village Association	RT Neighborhood Association	Dusun Village <sup>2nd</sup>	Jumlah Total
	(1)	(2)	(3)	(4)	(5)
21.	Batu Raja Baru	-	-	5	5
22.	Batu Raja Lama	-	-	3	3
23.	Kota Gading	-	-	2	2
24.	Jaya Loka	8	20	-	28
25.	Tj. Kupang Baru	-	-	7	7
	Tebing Tinggi	32	73	63	168

Sumber : Badan Pusat Statistik Kabupaten Empat Lawang

Source :Badan Pusat Statistik Kabupaten Empat Lawang

**Pemerintahan***Government*

Tabel 2.1.3 Kelengkapan Aparat Pemerintahan Desa di Kecamatan Tebing Tinggi, 2012

*Functionary of Village Government in Tebing Tinggi District, 2012*

Desa Village	Kepala Desa/Lurah	Sekretaris Desa/Seklur	Ketua BPD	Ketua LPMD
(1)	(2)	(3)	(4)	(5)
01. Ujung Alih	1	1	1	1
02. Lubuk Gelanggang	1	1	1	1
03. Ulak Mengkudu	1	1	1	1
04. Batu Pance	1	1	1	1
05. Aur Gading	1	1	1	1
06. Terusan Lama	1	1	1	1
07. Terusan Baru	1	1	1	1
08. Seguring Kecil	1	1	1	1
09. Rantau Tenang	1	1	1	1
10. Lampar Baru	1	1	1	1
11. Kemang Manis	1	1	1	1
12. Kupang	1	1	1	1
13. Mekar Jaya	1	1	1	1
14. Mekarti Jaya	1	1	1	1
15. Pancurmas Unit Jaya	1	1	1	1
16. Tj. Kupang	1	1	1	1
17. Ps. Tebing Tinggi	1	1	1	1
18. Tanjung Makmur	1	1	1	1
19. Pajar Bakti	1	1	1	1
20. Sugi Waras	1	1	1	1

Lanjutan Tabel / *Continued Table 2.1.3*

	Desa <i>Village</i>	Kepala Desa	Sekretaris Desa	Ketua BPD	Ketua LPMD
	(1)	(2)	(3)	(4)	(5)
21.	Batu Raja Baru	1	1	1	1
22.	Batu Raja Lama	1	1	1	1
23.	Kota Gading	1	1	1	1
24.	Jaya Loka	1	1	1	1
25.	Tj. Kupang Baru	1	1	1	1

Sumber : Badan Pusat Statistik Kabupaten Empat Lawang

Source : *Badan Pusat Statistik Kabupaten Empat Lawang*

**Pemerintahan***Government*

Tabel  
Table

2.2.1

Banyaknya Pemilih Terdaftar dan yang Melaksanakan Hak Pilihnya pada Pilkada Bupati Menurut Desa di Kecamatan Tebing Tinggi, periode 2009 - 2014

*Number of Registered Population and Elector for Regent Election by Village in Tebing Tinggi District, 2009 – 2014 period*

Desa <i>Village</i>	Pemilih Terdaftar <i>Registered</i>	Yang Melaksanakan Hak Pilih <i>Elector</i>	Persentase Yang Melaksanakan Hak Pilihnya terhadap Pemilih Terdaftar <i>Percentage</i>
(1)	(2)	(3)	(4)
01. Ujung Alih	885	726	82,03
02. Lubuk Gelanggang	615	523	85,04
03. Ulak Mengkudu	988	820	83,00
04. Batu Pance	981	814	82,98
05. Aur Gading	582	518	89,00
06. Terusan Lama	454	386	85,02
07. Terusan Baru	1 347	1 078	80,03
08. Seguring Kecil	296	266	89,86
09. Rantau Tenang	1186	949	80,02
10. Lampar Baru	558	507	90,86
11. Kemang Manis	619	526	84,98
12. Kupang	1 444	1 227	84,97
13. Mekar Jaya	687	550	80,06
14. Mekarti Jaya	405	324	80,00
15. Pancurmas Unit Jaya	285	207	72,63

Lanjutan Tabel / *Continued Table 2.2.1*

Desa <i>Village</i>	Pemilih Terdaftar <i>Registered</i>	Yang Melaksanakan Hak Pilih <i>Elector</i>	Persentase Yang Melaksanakan Hak Pilihnya terhadap Pemilih Terdaftar <i>Percentage</i>
(1)	(2)	(3)	(4)
16. Tj. Kupang	3 860	3 474	90,00
17. Ps. Tebing Tinggi	6 196	5 514	88,99
18. Tanjung Makmur	923	803	87,00
19. Pajar Bakti	627	527	84,05
20. Sugi Waras	472	424	89,83
21. Batu Raja Baru	854	554	64,87
22. Batu Raja Lama	1081	757	70,03
23. Kota Gading	661	575	86,99
24. Jaya Loka	4 308	3 705	86,00
25. Tj. Kupang Baru	825	660	80,00
Tebing Tinggi	31 139	26 414	84,82

Sumber : Badan Pusat Statistik Kabupaten Empat Lawang  
*Source :Badan Pusat Statistik Kabupaten Empat Lawang*

**Pemerintahan***Government*

Tabel 2.3.1 Jumlah Pegawai Negeri Sipil (PNS) Menurut Golongan  
Table pada Dinas Pemerintahan Kecamatan Tebing Tinggi, 2012

*Number of Civil Servants by Classification in Tebing  
Tinggi District Government, 2012*

Unit Kerja <i>Division</i>	Golongan <i>Classification</i> (orang / person)				Jumlah <i>Total</i>
	I	II	III	IV	
(1)	(2)	(3)	(4)	(5)	(6)
01. Kantor Kecamatan	-	4	5	1	10
02. Puskesmas	-	36	10	-	46
03. Kantor Urusan Agama	1	-	1	-	2
04. Cabang Dinas Pendidikan	-	2	3	8	13
05. Cabang Dinas Pertanian	-	-	1	-	1
06. PLKB	-	-	1	-	1
07. Koordinator Statistik	-	1	-	-	1
<b>Tebing Tinggi</b>	<b>1</b>	<b>43</b>	<b>21</b>	<b>9</b>	<b>74</b>

Sumber: Masing-masing Cabang Dinas/ Instansi

Source: Each Agency

**Tabel** 2.3.2 Jumlah Pegawai Negeri Sipil (PNS) Menurut Tingkat Pendidikan pada Dinas Pemerintahan Kecamatan Tebing Tinggi, 2012

*Number of Civil Servants by Education Level in Tebing Tinggi District Government, 2012*

Unit Kerja <i>Division</i>	Pendidikan							Jumlah <i>Total</i>
	SD	SLTP	SLTA	D1/D2	D3	S1	S2/S3	
(1)	(2)	(3)	(4)	(5)	(6)	(7)	(8)	(9)
01. Kantor Kecamatan	-	-	3	-	1	5	1	10
02. Puskesmas	-	-	7	2	34	3	-	46
03. Kantor Urusan Agama	-	1	-	-	-	1	-	2
04. Cabang Dinas Pendidikan	-	1	2	-	-	10	-	13
05. Cabang Dinas Pertanian	-	-	-	-	-	1	-	1
06. PLKB	-	-	-	-	-	1	-	1
07. Koordinator Statistik	-	-	-	1	-	-	-	1
08. Polsek	-	-	29	-	-	1	-	30
<b>Tebing Tinggi</b>	-	2	41	3	35	22	1	104

Sumber: Masing-masing Cabang Dinas/ Instansi

Source: *Each Agency*

**Pemerintahan***Government*

**Tabel** 2.3.3 Jumlah Pegawai Honorer/TKS Menurut Tingkat Pendidikan pada Dinas Pemerintahan Kecamatan Tebing Tinggi, 2011

*Number of Honorer/Voluntary Labour Servants by Education Level in Tebing Tinggi District Government, 2011*

Unit Kerja <i>Division</i>	Pendidikan							Jumlah <i>Total</i>
	SD	SLTP	SLTA	D1/D2	D3	S1	S2/S 3	
(1)	(2)	(3)	(4)	(5)	(6)	(7)	(8)	(9)
01. Kantor Kecamatan	-	-	15	-	-	-	-	15
02. Puskesmas	-	-	1	2	20	1	-	24
03. Kantor Urusan Agama	-	-	-	-	-	-	-	-
04. Cabang Dinas Pendidikan	-	-	-	-	-	-	-	-
05. Cabang Dinas Pertanian	-	-	2	-	-	-	-	2
06. PLKB	-	-	-	-	-	-	-	-
07. Koordinator Statistik	-	-	-	-	-	-	-	-
08. Polsek	-	-	2	-	-	-	-	2
<b>Tebing Tinggi</b>	-	-	20	2	20	1	-	43

Sumber: Masing-masing Cabang Dinas/ Instansi

Source: *Each Agency*



# **Bab 3**

## ***Penduduk dan Ketenagakerjaan***

### **Population and Employment**



**3.1 Penduduk**

Jumlah penduduk Kecamatan Tebing Tinggi pada tahun 2012 mengalami penurunan, disebabkan adanya beberapa desa di kecamatan Tebing Tinggi yang telah bergabung dengan kecamatan lainnya.

Pada Tahun 2012 jumlah penduduk kecamatan tebing tinggi adalah 44.754 jiwa yang terdiri dari 22.721 laki-laki dan 22.032 perempuan.

Dilihat dari kepadatan penduduknya, wilayah yang memiliki jumlah kepadatan penduduk terbesar adalah Kelurahan Pasar dengan kepadatan penduduk sebesar 2.558,39 km<sup>2</sup> dengan jumlah penduduk sebanyak 8.315 jiwa dan memiliki luas wilayah 3,25 Km<sup>2</sup>. Ini artinya kepadatan penduduk di kelurahan Pasar mencapai 2.558 orang per kilometer persegi.

**3.1 Population**

*The population of Tebing Tinggi Subdistrict in 2012 has decreased, due to several villages in the Tebing Tinggi subdistrict has joined at Saling Subdistricts.*

*The population of Tebing Tinggi people in 2012 about 44,754 people, consists of 22,721 men and 22,032 women.*

*Judging from the density of its population, the region has the largest population density is the number of Village Market with a population density of 2558.39 km<sup>2</sup> with a population of 8,315 people and has an area of 3.25 km<sup>2</sup>. This means that the population density in urban markets reach 2,558 people for square kilometer.*

### **3.2 Ketenagakerjaan**

Tenaga kerja merupakan faktor penting dalam pembangunan ekonomi suatu wilayah. Tetapi tenaga kerja juga dapat menjadi faktor penghambat apabila tenaga kerja yang ada mendatangkan berbagai macam masalah, oleh karena itu perlu perhatian dari pemerintah setempat mengenai masalah tenaga kerja itu sendiri.

Pada tahun 2012, tercatat sebanyak 22.752 penduduk Kecamatan Tebing Tinggi yang bekerja. Dari jumlah tersebut, sebanyak 20.218 orang atau 88,86 persen penduduk bekerja di sektor pertanian. Kemudian disusul dengan sektor Bangunan yakni sebanyak 919 orang atau sekitar 4,03 persen dari seluruh jumlah penduduk kecamatan tebing tinggi yang bekerja, dan di ikuti sektor perdagangan, Pegawai Negeri Sipil, Angkutan, Penggalian dan industri.


### **3.2 Employment**

*Labor is an important factor in the economic development of a region. But labor can also be a limiting factor if the existing workforce brings a wide variety of problems, therefore it needs the attention of the local government on the issue of labor it self.*

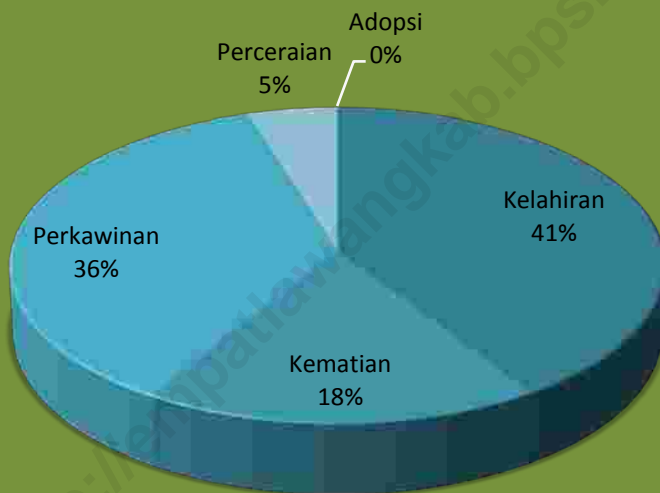
*In 2012, there were 22,752 people working District High Cliff. Of these, as many as 20 218 people or 88.86 percent of the population works in the agricultural sector. Followed by sector Building that is as much as 919 people, or about 4.03 percent of the total population working kecamatan Tebing Tinggi Subdistrict, and follow the trade sector, civil servants, transportation, excavation and industry.*

**Gambar 3.1** Jumlah Penduduk Per Desa Kecamatan Tebing Tinggi, 2012

**Figure 3.1** Number Population by Village in Tebing Tinggi Subdistrict, 2012



**Gambar 3.2** Jumlah Kelahiran, Kematian, Perkawinan, Perceraian, dan Adopsi Di Kecamatan Tebing Tinggi, 2012 (%)  
*Figure 3.2* Number of Birth, Death, Marriage, Divorce, and Adoption in Tebing Tinggi Subdistrict, 2012 (%)



**Penduduk dan Ketenagakerjaan**

*Population and Employment*

**Tabel** 3.1.1 Luas Wilayah, Jumlah Penduduk dan Kepadatan Penduduk  
*Table* Menurut Desa di Kecamatan Tebing Tinggi, 2012

*Total Area, Number of Population and Population Density by Village in Tebing Tinggi District, 2012*

Desa <i>Village</i>	Luas Wilayah <i>Total Area</i>		Penduduk (orang) <i>Population</i>		Kepadatan Penduduk <i>Population Density</i> (orang/km <sup>2</sup> )
	km <sup>2</sup>	%	Jumlah	%	
(1)	(2)	(3)	(4)	(5)	(6)
01. Ujung Alih	13,06	3,28	1 354	3,03	103,71
02. Lubuk Gelanggang	19,82	4,98	759	1,70	38,30
03. Ulak Mengkudu	25,00	6,29	1 258	2,81	50,31
04. Batu Pance	16,31	4,10	1 349	3,01	82,72
05. Aur Gading	21,00	5,28	852	1,90	40,56
06. Terusan Lama	20,00	5,03	678	1,52	33,90
07. Terusan Baru	6,01	1,51	1 959	4,38	325,93
08. Seguring Kecil	13,59	3,42	503	1,12	37,03
09. Rantau Tenang	21,00	5,28	1 858	4,15	88,48
10. Lampar Baru	7,00	1,76	977	2,18	139,54
11. Kemang Manis	3,39	0,85	850	1,90	250,63
12. Kupang	3,25	0,82	2 094	4,68	644,31
13. Mekar Jaya	5,10	1,28	1 040	2,32	203,93
14. Mekarti Jaya	5,00	1,26	574	1,28	114,75
15. Pancurmas Unit Jaya	3,40	0,86	466	1,04	136,94
16. Tj. Kupang	18,65	4,69	5 521	12,34	296,06
17. Ps. Tebing Tinggi	3,25	0,82	8 315	18,58	2 558,39
18. Tanjung Makmur	3,40	0,86	1 236	2,76	363,46

**Penduduk dan Ketenagakerjaan***Population and Employment*Lanjutan Tabel / *Continued Table* 3.1.1.

Desa <i>Village</i>	Luas Wilayah <i>Total Area</i>		Penduduk (orang) <i>Population</i>		Kepadatan Penduduk <i>Population Density</i> (orang/km <sup>2</sup> )
	km <sup>2</sup>	%	Jumlah	%	
(1)	(2)	(3)	(4)	(5)	(6)
19. Pajar Bakti	41,00	10,31	960	2,01	21,99
20. Sugi Waras	27,00	6,79	828	1,85	30,67
21. Batu Raja Baru	14,00	3,52	1 376	3,07	98,30
22. Batu Raja Lama	25,00	6,29	1 230	2,75	49,18
23. Kota Gading	31,60	7,95	962	2,15	30,44
24. Jaya Loka	37,45	9,42	6 474	14,47	172,88
25. Tj. Kupang Baru	13,35	3,36	1 340	2,29	100,35
Tebing Tinggi	397,63	100	44 754	100	112,55

Sumber: Badan Pusat Statistik Kabupaten Empat Lawang

Source : BPS- *Statistic of Empat Lawang Regency*

**Penduduk dan Ketenagakerjaan***Population and Employment*

**Tabel** 3.1.2 Banyaknya Penduduk Menurut Desa dan Jenis Kelamin di Kecamatan Tebing Tinggi, 2012

*Table*

*Number of Population by Village and Sex in Tebing Tinggi District, 2012*

	Desa <i>Village</i>	Penduduk (orang) <i>Population</i>			Rasio Jenis Kelamin Sex Ratio
		Laki-laki <i>Male</i>	Perempuan <i>Female</i>	Jumlah <i>Total</i>	
	(1)	(2)	(3)	(4)	(5)
01.	Ujung Alih	674	680	1 354	99,05
02.	Lubuk Gelanggang	381	378	759	101,00
03.	Ulak Mengkudu	616	642	1 258	95,96
04.	Batu Pance	684	665	1 349	102,94
05.	Aur Gading	429	423	852	101,99
06.	Terusan Lama	335	343	678	97,54
07.	Terusan Baru	1 017	941	1 959	108,06
08.	Seguring Kecil	248	256	503	96,92
09.	Rantau Tenang	935	923	1 858	101,38
10.	Lampar Baru	476	501	977	95,00
11.	Kemang Manis	436	413	850	105,63
12.	Kupang	1 104	990	2 094	111,62
13.	Mekar Jaya	540	500	1 040	108,07
14.	Mekarti Jaya	315	259	574	121,81
15.	Pancurmas Unit Jaya	251	215	466	116,74
16.	Tj. Kupang	2 827	2 694	5 521	104,92
17.	Ps. Tebing Tinggi	4 171	4 144	8 315	100,65
18.	Tanjung Makmur	623	613	1 236	101,72
19.	Pajar Bakti	462	439	902	105,26



**Penduduk dan Ketenagakerjaan***Population and Employment*Lanjutan Tabel / *Continued Table 3.1.2.*

Desa <i>Village</i>	Penduduk (orang) <i>Population</i>			Rasio Jenis Kelamin <i>Sex Ratio</i>
	Laki-laki <i>Male</i>	Perempuan <i>Female</i>	Jumlah <i>Total</i>	
(1)	(2)	(3)	(4)	(5)
20. Sugi Waras	397	431	828	92,13
21. Batu Raja Baru	709	667	1 376	106,35
22. Batu Raja Lama	623	606	1 230	102,77
23. Kota Gading	491	471	962	104,42
24. Jaya Loka	3 271	3 203	6 474	102,14
25. Tj. Kupang Baru	702	638	1 340	110,09
Tebing Tinggi	22 721	22 033	44 754	103,12

Sumber: Badan Pusat Statistik Kabupaten Empat Lawang

Source : *BPS- Statistic of Empat Lawang Regency*

Tabel  
Table

3.1.3

Banyaknya Dusun dan Rata-rata Penduduk per Dusun Menurut Desa di Kecamatan Tebing Tinggi, 2012

*Number of Dusun and Average Population per Dusun by Village in Tebing Tinggi District, 2012*

Desa Village	Jumlah Dusun Number of Dusun	Rata-rata Penduduk per Dusun Average Population per Dusun
(1)	(2)	(3)
01. Ujung Alih	3	451
02. Lubuk Gelanggang	3	253
03. Ulak Mengkudu	3	419
04. Batu Pance	3	449
05. Aur Gading	3	283
06. Terusan Lama	2	339
07. Terusan Baru	3	652
08. Seguring Kecil	2	251
09. Rantau Tenang	3	619
10. Lampar Baru	2	488
11. Kemang Manis	2	424
12. Kupang	16	130
13. Mekar Jaya	4	260
14. Mekarti Jaya	3	191
15. Pancurmas Unit Jaya	2	232
16. Tj. Kupang	36	153
17. Ps. Tebing Tinggi	25	332
18. Tanjung Makmur	3	411

**Penduduk dan Ketenagakerjaan***Population and Employment*Lanjutan Tabel / *Continued Table* 3.1.3.

Desa <i>Village</i>	Jumlah Dusun <i>Number of Dusun</i>	Rata-rata Penduduk per Dusun <i>Average Population per Dusun</i>
(1)	(2)	(3)
19. Pajar Bakti	2	450
20. Sugi Waras	3	275
21. Batu Raja Baru	5	275
22. Batu Raja Lama	3	409
23. Kota Gading	2	481
24. Jaya Loka	28	231
25. Tj. Kupang Baru	7	191
Tebing Tinggi	168	266

Sumber: Badan Pusat Statistik Kabupaten Empat Lawang

*Source : BPS- Statistic of Empat Lawang Regency*

**Tabel** 3.1.4 Banyaknya KK dan Rata-rata Anggota Keluarga Menurut  
**Table** Desa di Kecamatan Tebing Tinggi, 2012

*Number of KK and Average Family Size by Village in  
Tebing Tinggi District, 2012*

	Desa <i>Village</i>	Jumlah KK <i>Number of KK</i>	Rata-rata Anggota Keluarga <i>Average Family Size</i>
	(1)	(2)	(3)
01.	Ujung Alih	352	3
02.	Lubuk Gelanggang	220	3
03.	Ulak Mengkudu	340	3
04.	Batu Pance	387	3
05.	Aur Gading	220	3
06.	Terusan Lama	187	3
07.	Terusan Baru	658	2
08.	Seguring Kecil	130	3
09.	Rantau Tenang	485	3
10.	Lampar Baru	230	4
11.	Kemang Manis	340	2
12.	Kupang	537	3
13.	Mekar Jaya	310	3
14.	Mekarti Jaya	-	-
15.	Pancurmas Unit Jaya	119	3
16.	Tj. Kupang	1428	3
17.	Ps. Tebing Tinggi	1996	4
18.	Tanjung Makmur	270	4

**Penduduk dan Ketenagakerjaan***Population and Employment*Lanjutan Tabel / *Continued Table 3.1.4.*

	Desa <i>Village</i>	Jumlah KK <i>Number of KK</i>	Rata-rata Anggota Keluarga <i>Average Family Size</i>
	(1)	(2)	(3)
19.	Pajar Bakti	286	3
20.	Sugi Waras	191	4
21.	Batu Raja Baru	525	2
22.	Batu Raja Lama	396	3
23.	Kota Gading	284	3
24.	Jaya Loka	1564	4
25.	Tj. Kupang Baru	230	5
	Tebing Tinggi	11 765	3

Sumber: Masing – Masing Desa

Source : *Each Villages*- : *Data Tidak Tersedia /Data Not Available*

**Penduduk dan Ketenagakerjaan**

*Population and Employment*

**Tabel** 3.1.5 Jumlah Kelahiran, Kematian, Perkawinan, Perceraian dan Adopsi  
**Table** 3.1.5 Menurut Desa di Kecamatan Tebing Tinggi, 2012

*Number of Birth, Death, Marriage, Divorce and Adoption by Village in Tebing Tinggi District, 2012*

	Desa <i>Village</i>	Kelahiran <i>Birth</i>	Kematian <i>Death</i>	Perkawinan <i>Marriage</i>	Perceraian <i>Divorce</i>	Adopsi <i>Adoption</i>
	(1)	(2)	(3)	(4)	(5)	(6)
01.	Ujung Alih	14	18	6	0	0
02.	Lubuk Gelanggang	0	2	0	0	0
03.	Ulak Mengkudu	11	21	17	14	0
04.	Batu Pance	12	8	13	13	0
05.	Aur Gading	5	2	10	0	0
06.	Terusan Lama	12	5	7	1	0
07.	Terusan Baru	9	10	23	4	0
08.	Seguring Kecil	13	1	1	0	0
09.	Rantau Tenang	30	10	12	1	0
10.	Lampar Baru	15	17	7	2	0
11.	Kemang Manis	12	7	6	1	0
12.	Kupang	-	-	26	1	0
13.	Mekar Jaya	25	12	25	3	0
14.	Mekarti Jaya	*	*	*	*	*
15.	Pancurmas Unit Jaya	3	1	2	0	0
16.	Tj. Kupang	0	0	104	0	0
17.	Ps. Tebing Tinggi	45	18	0	0	0
18.	Tanjung Makmur	13	11	17	1	0
19.	Pajar Bakti	13	3	4	1	0

## Penduduk dan Ketenagakerjaan

### Population and Employment

Lanjutan Tabel / Continued Table 3.1.5.

	Desa Village	Kelahiran Birth	Kematian Death	Perkawinan Marriage	Perceraian Divorce	Adopsi Adoption
	(1)	(2)	(3)	(4)	(5)	(6)
20.	Sugi Waras	14	9	14	1	0
21.	Batu Raja Baru	23	1	35	4	0
22.	Batu Raja Lama	13	5	11	0	0
23.	Kota Gading	3	2	4	0	0
24.	Jaya Loka	150	32	50	5	0
25.	Tj. Kupang Baru	14	3	7	1	0
	Tebing Tinggi	449	198	401	53	0

Sumber: Masing – Masing Desa

Source : Each Villages

\* = Data Tidak Tersedia/ Data Not Available

**Tabel** 3.1.6 Jumlah Kelahiran dan Kematian Menurut Jenis Kelamin dan Desa di Kecamatan Tebing Tinggi, 2012

*Number of Birth and Death by Sex and Village in Tebing Tinggi District, 2012*

Desa Village	Kelahiran Birth		Kematian Death	
	Laki-laki Male	Perempuan Female	Laki-laki Male	Perempuan Female
(1)	(2)	(3)	(4)	(5)
01. Ujung Alih	8	6	12	6
02. Lubuk Gelanggang	0	0	1	1
03. Ulak Mengkudu	6	5	14	7
04. Batu Pance	5	7	4	4
05. Aur Gading	3	2	1	1
06. Terusan Lama	7	5	3	2
07. Terusan Baru	5	5	8	8
08. Seguring Kecil	11	2	1	0
09. Rantau Tenang	15	15	7	3
10. Lampar Baru	8	7	8	9
11. Kemang Manis	7	5	4	3
12. Kupang	0	0	0	0
13. Mekar Jaya	16	9	5	7
14. Mekarti Jaya	-	-	-	-
15. Pancurmas Unit Jaya	2	1	1	0
16. Tj. Kupang	0	0	0	0
17. Ps. Tebing Tinggi	20	25	10	8
18. Tanjung Makmur	6	7	6	5



**Penduduk dan Ketenagakerjaan***Population and Employment*Lanjutan Tabel / *Continued Table* 3.1.6.

Desa <i>Village</i>	Kelahiran <i>Birth</i>		Kematian <i>Death</i>	
	Laki-laki <i>Male</i>	Perempuan <i>Female</i>	Laki-laki <i>Male</i>	Perempuan <i>Female</i>
(1)	(2)	(3)	(4)	(5)
19. Pajar Bakti	2	11	1	2
20. Sugi Waras	5	9	3	6
21. Batu Raja Baru	14	9	0	1
22. Batu Raja Lama	3	10	3	2
23. Kota Gading	2	1	2	0
24. Jaya Loka	80	70	15	17
25. Tj. Kupang Baru	5	9	2	1
Tebing Tinggi	230	220	111	93

Sumber: Masing – Masing Desa

Source : *Each Villages*- : Data Tidak Tersedia/*Data Not Available*

**Tabel** 3.1.7 Jumlah Penduduk Datang dan Pergi Menurut Jenis Kelamin dan Desa di Kecamatan Tebing Tinggi, 2012

*Number of Visit and Out by Sex and Village in Tebing Tinggi District, 2012*

Desa Village	Datang In		Pergi Out	
	Laki-laki Male	Perempuan Female	Laki-laki Male	Perempuan Female
(1)	(2)	(3)	(4)	(5)
01. Ujung Alih	1	1	2	5
02. Lubuk Gelanggang	4	2	0	0
03. Ulak Mengkudu	13	4	12	7
04. Batu Pance	2	4	2	1
05. Aur Gading	3	3	0	1
06. Terusan Lama	0	0	0	0
07. Terusan Baru	8	8	7	9
08. Seguring Kecil	5	10	0	0
09. Rantau Tenang	5	5	7	8
10. Lampar Baru	13	8	3	3
11. Kemang Manis	8	5	1	2
12. Kupang	0	0	15	5
13. Mekar Jaya	66	59	8	7
14. Mekarti Jaya	-	-	-	-
15. Pancurmas Unit Jaya	4	2	5	5
16. Tj. Kupang	0	0	26	10
17. Ps. Tebing Tinggi	7	6	6	5
18. Tanjung Makmur	7	12	3	2

## Penduduk dan Ketenagakerjaan

### Population and Employment

Lanjutan Tabel / Continued Table 3.1.7.

Desa Village	Datang In		Pergi Out	
	Laki-laki Male	Perempuan Female	Laki-laki Male	Perempuan Female
(1)	(2)	(3)	(4)	(5)
19. Pajar Bakti	3	3	1	3
20. Sugi Waras	5	1	15	8
21. Batu Raja Baru	3	2	0	0
22. Batu Raja Lama	2	2	1	1
23. Kota Gading	2	1	1	2
24. Jaya Loka	100	100	500	500
25. Tj. Kupang Baru	0	0	0	0
Tebing Tinggi	261	238	615	584

Sumber: Masing-Masing Desa

Source : Each Villages

- : Data Tidak Tersedia/ Data Not Available

**Penduduk dan Ketenagakerjaan***Population and Employment***Tabel**  
*Table*

3.2.1

Jumlah Penduduk yang Bekerja Menurut Sektor dan  
Desa di Kecamatan Tebing Tinggi, 2012*Number of Population who Work by Sector and  
Village in Tebing Tinggi District, 2012*

Desa <i>Village</i>	Pertanian <i>Agricultural</i>	Penggalian <i>Mining</i>	Industri <i>Industries</i>	Bangunan <i>Construction</i>
(1)	(2)	(3)	(4)	(5)
01. Ujung Alih	48	6	2	3
02. Lubuk Gelanggang	683	0	0	4
03. Ulak Mengkudu	1000	25	1	10
04. Batu Pance	674	0	0	2
05. Aur Gading	681	0	0	2
06. Terusan Lama	542	20	0	8
07. Terusan Baru	1342	0	5	9
08. Seguring Kecil	150	0	0	1
09. Rantau Tenang	801	27	4	16
10. Lampar Baru	732	0	0	3
11. Kemang Manis	85	11	2	9
12. Kupang	300	50	3	200
13. Mekar Jaya	869	0	1	15
14. Mekarti Jaya	-	-	-	-
15. Pancurmas Unit Jaya	105	0	0	0
16. Tj. Kupang	-	-	-	-
17. Ps. Tebing Tinggi	6651	16	11	70
18. Tanjung Makmur	1602	5	3	28
19. Pajar Bakti	249	0	0	5
20. Sugi Waras	285	0	0	0

**Penduduk dan Ketenagakerjaan***Population and Employment*Lanjutan Tabel / *Continued Table 3.2.1.*

	Desa <i>Village</i>	Perdagangan <i>Trade</i>	Angkutan <i>Transportation</i>	Jasa/PNS <i>Services</i>
	(1)	(6)	(7)	(8)
01.	Ujung Alih	0	10	11
02.	Lubuk Gelanggang	2	1	9
03.	Ulak Mengkudu	14	12	7
04.	Batu Pance	26	6	5
05.	Aur Gading	2	4	3
06.	Terusan Lama	1	4	3
07.	Terusan Baru	46	9	28
08.	Seguring Kecil	7	3	10
09.	Rantau Tenang	30	8	22
10.	Lampar Baru	12	3	2
11.	Kemang Manis	38	8	5
12.	Kupang	8	5	62
13.	Mekar Jaya	20	19	14
14.	Mekarti Jaya	-	-	-
15.	Pancurmas Unit Jaya	8	4	2
16.	Tj. Kupang	-	-	-
17.	Ps. Tebing Tinggi	15	83	55
18.	Tanjung Makmur	32	6	28
19.	Pajar Bakti	20	6	6
20.	Sugi Waras	7	3	2

**Penduduk dan Ketenagakerjaan**  
*Population and Employment*

Lanjutan Tabel / *Continued Table 3.2.1.*

	Desa <i>Village</i>	Pertanian <i>Agricultural</i>	Penggalian <i>Mining</i>	Industri <i>Indutries</i>	Bangunan <i>Construction</i>
	(1)	(2)	(3)	(4)	(5)
21.	Batu Raja Baru	881	0	2	11
22.	Batu Raja Lama	802	1	0	7
23.	Kota Gading	218	0	0	11
24.	Jaya Loka	847	0	2	500
25.	Tj. Kupang Baru	671	0	0	5
	Tebing Tinggi	20 218	161	36	919

Sumber: Masing – Masing Desa  
*Source : Each Villages*

**Penduduk dan Ketenagakerjaan***Population and Employment*Lanjutan Tabel / *Continued Table 3.2.1*

	Desa <i>Village</i>	Perdagangan <i>Trade</i>	Angkutan <i>Transportation</i>	Jasa/PNS <i>Services</i>
	(1)	(6)	(7)	(8)
21.	Batu Raja Baru	32	5	5
22.	Batu Raja Lama	8	4	15
23.	Kota Gading	0	3	14
24.	Jaya Loka	500	30	30
25.	Tj. Kupang Baru	12	1	3
	Tebing Tinggi	840	237	341

Sumber: Masing – Masing Desa

Source : *Each Villages*

# Bab 4

*Sosial*

Social





---

## 4.1 Pendidikan

Dalam proses pembangunan, peranan pendidikan amatlah strategis terutama dalam pemberdayaan sumber daya manusia. Pendidikan merupakan kata kunci untuk memajukan peradaban suatu bangsa dan negara. Pentingnya pendidikan teramanatkan melalui UUD 1945, yang menegaskan bahwa pendidikan merupakan hak setiap warga negara. Untuk membentuk pendidikan yang berkualitas, diperlukan partisipasi yang tinggi dari semua penyelenggara pendidikan.

Pada tahun ajaran 2012/2013, jumlah sarana pendidikan yang terdapat di Kecamatan Tebing Tinggi antara lain: 7 Taman Kanak-Kanak, 29 Sekolah Dasar (SD), 1 Madrasah Ibtida'iyah Swasta (MIS), 6 Sekolah Menengah Pertama (SMP), 1 Madrasah Tsanawiyah (MTs), 4 Sekolah Menengah Atas (SMA), 1 Sekolah Menengah Kejuruan (SMK), dan 1 Madrasah Aliyah (MA).

## 4.1 Education

*In the development process, the role of education is very strategic, especially in the empowerment of human resources. Education is the key to advancing the civilization of a nation and Country. It is written in the 1945 Constitution, which asserts that education is the right of every citizen to make a quality education, required high participation of all education.*

*In the academic 2012/2013 year, the number of facilities in Tebing Tinggi district are : 7 kindergartens, 29 elementary schools (SD), 1 Ibtida'iyah Private Madrasah (MIS), 6 Junior High School (SMP), 1 junior secondary school (MTs), 4 high school (SMA), 1 Vocational School (SMK), and 1 Madrasah Aliyah (MA).*

## Sosial

### Social

---

Adapun jumlah murid yang bersekolah di seluruh sarana pendidikan tersebut, antara lain SD/ sederajat sebanyak 6.052 orang, SMP/ sederajat sebanyak 2.272 orang, SMA/ sederajat sebanyak 2.717 orang.

Rasio murid-guru pada tahun ajaran 2012/2013, sebagai berikut: pada jenjang SD dan SMP, satu orang guru mengawasi secara rata-rata 12 orang siswa. Sedangkan pada jenjang SMA seorang guru mengawasi rata-rata 11 orang siswa. Dari data tersebut menunjukkan bahwa jumlah guru cukup memadai untuk tiap jenjang pendidikan di Kecamatan Tebing Tinggi.

*The number of students who attend the educational facilities, SD as many as 6.052, junior high school as much as 2.272 people, senior high school as many as 2.717 people.*

*Student-teacher ratios in the academic 2012/2013 year, as follows: at elementary and junior high school, one teacher overseeing the average of 12 students. While a teacher at the senior high school level oversees an average of 11 students. the fact indicate that the teachers is reasonably for all of education Level in Tebing Tinggi Distric.*

## 4.2 Kesehatan dan Keluarga Berencana

Salah satu aspek terpenting kesejahteraan adalah kualitas fisik penduduk yang dapat dilihat dari derajat kesehatan penduduk. Keberadaan fasilitas kesehatan menjadi salah satu aspek penting dalam pembentukan masyarakat sehat dan berumur panjang yang merupakan salah satu tujuan pembangunan di bidang kesehatan. Namun secara kuantitas fasilitas jasa kesehatan tidak menunjukkan peningkatan yang nyata, bahkan berkurang.

Puskesmas dan puskesmas pembantu (Pustu) merupakan ujung tombak pelayanan kesehatan karena dapat menjangkau penduduk sampai di pelosok. Namun ketersediaannya masih dirasakan sangat kurang dibandingkan jumlah penduduk saat ini. Jumlah puskesmas dan Pustu yang tersedia hingga tahun 2012 masing-masing hanya 1 unit dan 4 unit. Jumlah fasilitas kesehatan seperti praktek dokter, bidan dan poskesdes secara berturut-turut yakni

## 4.2 Health and Family Planning

*One of the most important aspects of physical well-being is the quality of people that can be seen from the people healthy .The health facility is one of the important aspects in the formation of the long and healthy life, which is one of development in health.but development goals in the areas of health care facilities in quantity does not show marked improvement, even reduced.*

*Health centers and sub-health centers is spearheading the health service because it can reach people at end village .but it is still felt very less than the population today. There were one health centers and four sub health in 2012 years . Number of health facilities such as practice doctors, midwives and village health post in a row are*

## Sosial

### Social

---

sebanyak 9 unit, 23unit, dan 9 unit. Sementara jumlah fasilitas kesehatan lainnya, yaitu polindes 10 unit, posyandu 39unit, apotek 9 unit, dan toko obat/jamu 13 unit.

Selanjutnya, jumlah peserta Program Keluarga Berencana (KB) yaitu dari 7.650 peserta. Sedangkan jumlah pasangan usia subur pada tahun ini menjadi 10.277 pasangan.

### 4.3 Agama

Sebagian besar penduduk di Kecamatan Tebing Tinggi beragama Islam, yakni mencapai 98,99 persen atau sebanyak 37.413 orang. Jumlah penduduk beragama lainnya, yakni Kristen Protestan 114 orang, Katolik 241 orang, Hindu 15 orang, Budha 11 orang, dan Konghuchu 0 orang. Pada tahun 2012, terdapat 65 masjid, 2 mushola dan 2 gereja di kecamatan ini.

*are 9 units, 23 units and 9 units. While the number of other health facilities, namely polindes 10 units, posyandu 39units, 9 units of a pharmacy and drug store / herbal 13 units.*

*Furthermore, the number of participants in Family Planning (FP), from 7.650 members.while number of couples of childbearing age 10.277 pairs in this year.*

### 4.3 Religion

*Most of the population in Tebing Tinggi district are Muslim, reaching 98,99 percent, or 37.413 people. The population of other religion, they are 114 people Protestant, Catholic 241 people, 15 people Hindu, Buddhist 11 people, and the Confucian 0 people. In 2012, there were 65 mosques ,2 mosque and two churches in this district*

---

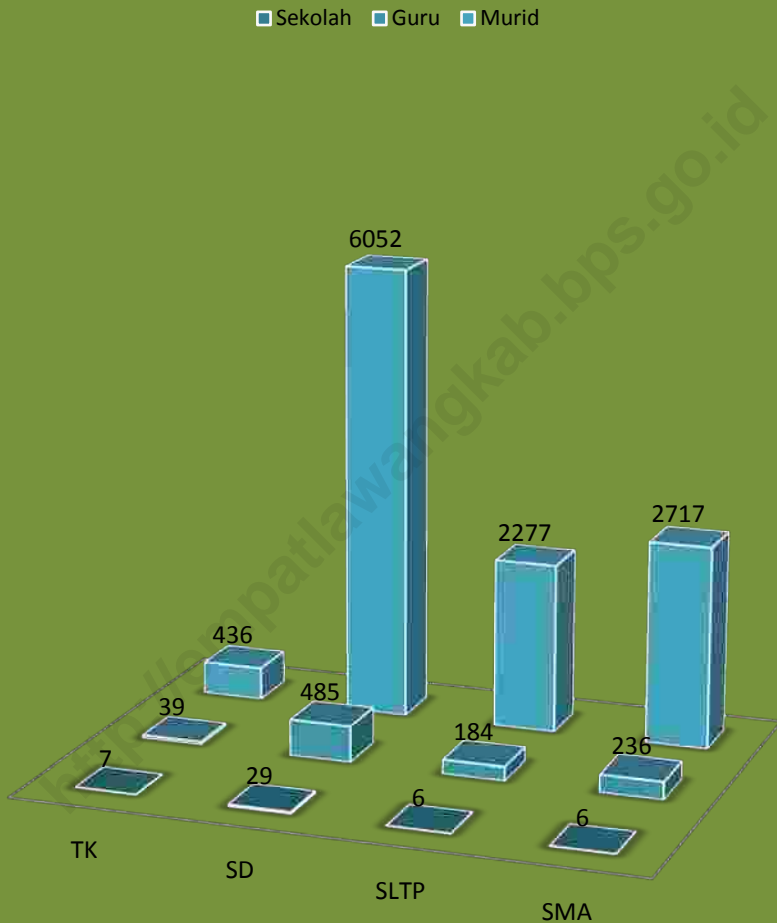
#### 4.4 Kesejahteraan Sosial

Untuk air minum, Desa Lampar Baru dan Kelurahan Pasar yang penduduknya menggunakan air dari PDAM. Sedangkan penduduk desa lainnya menggunakan air sumur, mata air, dan sungai untuk keperluan air minum.

#### 4.4 Social Welfare

*For drinking water, Lampar Baru and Pasar village population use the water from the taps. Meanwhile, other villagers use well water, springs, and rivers for drinking water purposes.*

**Gambar 4.1** Jumlah Sekolah, Murid, dan Guru Menurut Tingkat Sekolah Di Kecamatan Tebing Tinggi, 2012  
**Figure 4.1** Number of School, Teachers, and Students by School Level in Tebing Tinggi Subdistrict, 2012



**Tabel**  
*Table* 4.1.1 Banyaknya Sekolah, Kelas, Murid, Guru dan Rasio Murid - Guru Taman Kanak-kanak Menurut Desa di Kecamatan Tebing Tinggi, 2012  
*Number of Schools, Classes, Students, Teachers, and Ratio Students - Teachers of Kindergardens by Village in Tebing Tinggi District, 2012*

	Desa <i>Village</i>	Sekolah <i>Schools</i>	Kelas <i>Classes</i>	Murid <i>Students</i>	Guru <i>Teachers</i>	Rasio Murid- Guru <i>Students- Teachers Ratio</i>
	(1)	(2)	(3)	(4)	(5)	(6)
01.	Ujung Alih	-	-	-	-	-
02.	Lb. Gelanggang	-	-	-	-	-
03.	Ulak Mengkudu	-	-	-	-	-
04.	Batu Pance	-	-	-	-	-
05.	Aur Gading	-	-	-	-	-
06.	Terusan Lama	1	2	50	3	16,66
07.	Terusan Baru	-	-	-	-	-
08.	Seguring Kecil	-	-	-	-	-
09.	Rantau Tenang	-	-	-	-	-
10.	Lampar Baru	-	-	-	-	-
11.	Kemang Manis	-	-	-	-	-
12.	Kupang	-	-	-	-	-
13.	Mekar Jaya	-	-	-	-	-
14.	Mekarti Jaya	-	-	-	-	-
15.	Pancurmas	-	-	-	-	-
16.	Tj. Kupang	1	2	60	6	10
17.	Ps. Tebing Tinggi	2	2	165	14	11,78
18.	Tanjung Makmur	-	-	-	-	-

**Sosial***Social*Lanjutan Tabel / *Continued Table*4.1.1.

	Desa <i>Village</i>	Sekolah <i>Schools</i>	Kelas <i>Classes</i>	Murid <i>Students</i>	Guru <i>Teachers</i>	Rasio Murid- Guru <i>Students- Teachers Ratio</i>
	(1)	(2)	(3)	(4)	(5)	(6)
19.	Pajar Bakti	-	-	-	-	-
20.	Sugi Waras	1	1	50	3	16,66
21.	Batu Raja Baru	-	-	-	-	-
22.	Batu Raja Lama	-	-	-	-	-
23.	Kota Gading	-	-	-	-	-
24.	Jaya Loka	2	3	111	13	8,53
25.	Tj. Kupang Baru	-	-	-	-	-
	Tebing Tinggi	7	10	436	39	11,17

Sumber: Cabang Dinas Pendidikan Kecamatan Tebing Tinggi

Source: *Branch of Service Education Tebing Tinggi District*



**Tabel** 4.1.2 Banyaknya Sekolah, Murid, Guru dan Rasio Murid - Guru Sekolah Dasar (SD) Negeri Menurut Desa di Kecamatan Tebing Tinggi, 2012  
**Table**

*Number of Schools, Students, Teachers, and Ratio Students - Teachers of State Primary School by Village in Tebing Tinggi District, 2012*

Desa Village	Sekolah Schools	Murid Students			Guru Teachers			Rasio Murid- Guru Ratio Students - Teachers
		Laki- laki Male	Perem- puan Female	Jumlah Total	Laki- laki Male	Perem- puan Female	Jumlah Total	
(1)	(2)	(3)	(4)	(5)	(6)	(7)	(8)	(9)
01. Ujung Alih	1	103	120	223	5	10	15	14,87
02. Lubuk Gelanggang	1	56	42	98	5	7	12	8,17
03. Ulak Mengkudu	1	76	75	151	3	8	11	13,73
04. Batu Pance	1	79	92	171	4	13	17	10,06
05. Aur Gading	1	65	37	102	3	12	15	6,80
06. Terusan Lama	1	108	91	199	4	12	16	12,44
07. Terusan Baru	1	104	86	190	6	11	17	11,18
08. Seguring Kecil	-	-	-	-	-	-	-	-
09. Rantau Tenang	1	106	119	225	3	11	14	16,07
10. Lampar Baru	1	123	106	229	3	12	15	15,27
11. Kemang Manis	-	-	-	-	-	-	-	-
12. Kupang	2	364	362	726	16	32	48	15,13
13. Mekar Jaya	1	83	74	157	2	8	10	15,70
14. Mekarti Jaya	1	52	33	85	3	8	11	7,73
15. Pancurmas Unit Jaya	1	39	41	80	5	7	12	6,67
16. Tj. Kupang	2	231	225	457	6	31	36	12,69
17. Ps. Tebing Tinggi	3	583	478	1061	17	53	70	15,16
18. Tanjung Makmur	1	147	125	272	7	19	26	10,46
19. Pajar Bakti	1	108	82	190	4	11	15	12,67
20. Sugi Waras	1	50	54	104	5	4	9	11,56

**Sosial***Social*Lanjutan Tabel / *Continued Table*4.1.2.

Desa <i>Village</i>	Sekolah <i>Schools</i>	Murid <i>Students</i>			Guru <i>Teachers</i>			Rasio Murid- Guru <i>Ratio</i> <i>Students -</i> <i>Teachers</i>
		Laki-laki <i>Male</i>	Peremp- uan <i>Female</i>	Jumlah <i>Total</i>	Laki- laki <i>Male</i>	Perem- puan <i>Female</i>	Jumlah <i>Total</i>	
(1)	(2)	(3)	(4)	(5)	(6)	(7)	(8)	(9)
21. Batu Raja Baru	1	81	80	161	2	11	13	12,38
22. Batu Raja Lama	1	133	124	257	3	12	15	17,13
23. Kota Gading	1	63	53	116	5	11	16	7,25
24. Jaya Loka	3	396	338	734	12	45	57	12,88
25. Tj. Kupang Baru	1	24	23	47	4	5	9	5,22
Tebing Tinggi	29	3174	2877	6052	127	359	485	12,48

Sumber: Cabang Dinas Pendidikan Kecamatan Tebing Tinggi

Source: *Branch of Service Education Tebing Tinggi District*

Tabel  
Table

4.1.3

Banyaknya Guru Sekolah Dasar (SD) Negeri Menurut Status, Jenis Kelamin dan Desa di Kecamatan Tebing Tinggi, 2012

*Number of Teachers at State Primary School by Status, Sex and Village in Tebing Tinggi District, 2012*

Desa Village	Guru Tetap Settled Teacher		Guru Tidak Tetap Honorer Teacher	
	Laki-laki Male	Perempuan Female	Laki-laki Male	Perempuan Female
(1)	(2)	(3)	(4)	(5)
01. Ujung Alih	2	4	3	7
02. Lubuk Gelanggang	2	2	3	5
03. Ulak Mengkudu	1	4	2	4
04. Batu Pance	1	7	3	6
05. Aur Gading	3	3	4	5
06. Terusan Lama	1	3	3	9
07. Terusan Baru	4	2	2	9
08. Seguring Kecil	-	-	-	-
09. Rantau Tenang	1	7	2	4
10. Lampar Baru	2	4	8	1
11. Kemang Manis	0	4	2	10
12. Kupang	7	14	9	18
13. Mekar Jaya	2	4	0	4
14. Mekarti Jaya	0	4	3	4
15. Pancurmas	2	1	3	6
16. Tj. Kupang	3	20	2	11
17. Ps. Tebing Tinggi	18	24	9	28

**Sosial***Social*Lanjutan Tabel / *Continued Table*4.1.3.

Desa <i>Village</i>	Guru Tetap <i>Settled Teacher</i>		Guru Tidak Tetap <i>Honorer Teacher</i>	
	Laki-laki <i>Male</i>	Perempuan <i>Female</i>	Laki-laki <i>Male</i>	Perempuan <i>Female</i>
(1)	(2)	(3)	(4)	(5)
18. Tanjung Makmur	2	7	5	12
19. Pajar Bakti	2	4	2	6
20. Sugi Waras	2	0	3	4
21. Batu Raja Baru	0	6	2	5
22. Batu Raja Lama	1	6	2	6
23. Kota Gading	4	4	1	7
24. Jaya Loka	4	30	10	22
25. Tj. Kupang Baru	2	0	3	4
Tebing Tinggi	66	164	86	197

Sumber: Cabang Dinas Pendidikan Kecamatan Tebing Tinggi

Source: *Branch of Service Education Tebing Tinggi District*

Tabel  
Table

4.1.4

Banyaknya Sekolah, Murid, Guru dan Rasio Murid - Guru Sekolah Dasar (SD) Swasta Menurut Desa di Kecamatan Tebing Tinggi, 2012

*Number of Schools, Students, Teachers, and Ratio Students - Teachers of Private Primary School by Village in Tebing Tinggi District, 2012*

Desa Village	Sekolah Schools	Murid Students			Guru Teachers			Rasio Murid- Guru Ratio Students - Teachers
		Laki- laki Male	Perem- puan Female	Jumlah Total	Laki- laki Male	Perem- puan Female	Jumlah Total	
(1)	(2)	(3)	(4)	(5)	(6)	(7)	(8)	(9)
01. Ujung Alih	-	-	-	-	-	-	-	-
02. Lubuk Gelanggang	-	-	-	-	-	-	-	-
03. Ulak Mengkudu	-	-	-	-	-	-	-	-
04. Batu Pance	-	-	-	-	-	-	-	-
05. Aur Gading	-	-	-	-	-	-	-	-
06. Terusan Lama	-	-	-	-	-	-	-	-
07. Terusan Baru	-	-	-	-	-	-	-	-
08. Seguring Kecil	-	-	-	-	-	-	-	-
09. Rantau Tenang	-	-	-	-	-	-	-	-
10. Lampar Baru	-	-	-	-	-	-	-	-
11. Kemang Manis	-	-	-	-	-	-	-	-
12. Kupang	-	-	-	-	-	-	-	-
13. Mekar Jaya	-	-	-	-	-	-	-	-
14. Mekarti Jaya	-	-	-	-	-	-	-	-
15. Pancurmas	-	-	-	-	-	-	-	-
16. Tj. Kupang	-	-	-	-	-	-	-	-
17. Ps. Tebing Tinggi	-	-	-	-	-	-	-	-
18. Tanjung Makmur	-	-	-	-	-	-	-	-
19. Pajar Bakti	-	-	-	-	-	-	-	-
20. Sugi Waras	-	-	-	-	-	-	-	-

**Sosial**

*Social*

Lanjutan Tabel / *Continued Table*4.1.4.

Desa <i>Village</i>	Sekolah <i>Schools</i>	Murid <i>Students</i>			Guru <i>Teachers</i>			Rasio Murid- Guru <i>Ratio</i> <i>Students -</i> <i>Teachers</i>
		Laki- laki <i>Male</i>	Perem- puan <i>Female</i>	Jumlah <i>Total</i>	Laki- laki <i>Male</i>	Perem- puan <i>Female</i>	Jumlah <i>Total</i>	
(1)	(2)	(3)	(4)	(5)	(6)	(7)	(8)	(9)
21. Batu Raja Baru	-	-	-	-	-	-	-	-
22. Batu Raja Lama	-	-	-	-	-	-	-	-
23. Kota Gading	-	-	-	-	-	-	-	-
24. Jaya Loka	-	-	-	-	-	-	-	-
25. Tj. Kupang Baru	1	22	24	46	2	4	6	4
Tebing Tinggi	1	22	24	46	2	4	6	7,6

Sumber: Cabang Dinas Pendidikan Kecamatan Tebing Tinggi

Source: *Branch of Service Education Tebing Tinggi District*

**Tabel** 4.1.5 Banyaknya Sekolah, Murid, Guru dan Rasio Murid - Guru Madrasah Ibtida'iyah (MI) Negeri Menurut Desa di Kecamatan Tebing Tinggi, 2012  
*Table*

*Number of Schools, Students, Teachers, and Ratio Students - Teachers of State Islamic Primary School by Village in Tebing Tinggi District, 2012*

Desa Village	Sekolah Schools	Murid Students			Guru Teachers			Rasio Murid- Guru Ratio Students - Teachers
		Laki- laki Male	Perem- puan Female	Jumlah Total	Laki- laki Male	Perem- puan Female	Jumlah Total	
(1)	(2)	(3)	(4)	(5)	(6)	(7)	(8)	(9)
01. Ujung Alih	-	-	-	-	-	-	-	-
02. Lubuk Gelanggang	-	-	-	-	-	-	-	-
03. Ulak Mengkudu	-	-	-	-	-	-	-	-
04. Batu Pance	-	-	-	-	-	-	-	-
05. Aur Gading	-	-	-	-	-	-	-	-
06. Terusan Lama	-	-	-	-	-	-	-	-
07. Terusan Baru	-	-	-	-	-	-	-	-
08. Seguring Kecil	-	-	-	-	-	-	-	-
09. Rantau Tenang	-	-	-	-	-	-	-	-
10. Lampar Baru	-	-	-	-	-	-	-	-
11. Kemang Manis	-	-	-	-	-	-	-	-
12. Kupang	-	-	-	-	-	-	-	-
13. Mekar Jaya	-	-	-	-	-	-	-	-
14. Mekarti Jaya	-	-	-	-	-	-	-	-
15. Pancurmas Unit Jaya	-	-	-	-	-	-	-	-
16. Tj. Kupang	-	-	-	-	-	-	-	-
17. Ps. Tebing Tinggi	-	-	-	-	-	-	-	-
18. Tanjung Makmur	-	-	-	-	-	-	-	-

Lanjutan Tabel / *Continued Table*4.1.5.

Desa <i>Village</i>	Sekolah <i>Schools</i>	Murid <i>Students</i>			Guru <i>Teachers</i>			Rasio Murid- Guru <i>Ratio</i> Students - Teachers
		Laki- laki <i>Male</i>	Perem- puan <i>Female</i>	Jumlah <i>Total</i>	Laki- laki <i>Male</i>	Perem- puan <i>Female</i>	Jumlah <i>Total</i>	
(1)	(2)	(3)	(4)	(5)	(6)	(7)	(8)	(9)
19. Pajar Bakti	-	-	-	-	-	-	-	-
20. Sugi Waras	-	-	-	-	-	-	-	-
21. Batu Raja Baru	-	-	-	-	-	-	-	-
22. Batu Raja Lama	-	-	-	-	-	-	-	-
23. Kota Gading	-	-	-	-	-	-	-	-
24. Jaya Loka	-	-	-	-	-	-	-	-
25. Tj. Kupang Baru	-	-	-	-	-	-	-	-
Tebing Tinggi	-	-	-	-	-	-	-	-

Sumber: Cabang Dinas Pendidikan Kecamatan Tebing Tinggi

Source: *Branch of Service Education Tebing Tinggi District*



Tabel  
Table

4.1.6

Banyaknya Sekolah, Murid, Guru dan Rasio Murid - Guru Madrasah Ibtida'iyah (MI) Swasta Menurut Desa di Kecamatan Tebing Tinggi, 2012

*Number of Schools, Students, Teachers, and Ratio Students - Teachers of Private Islamic Primary School by Village in Tebing Tinggi District, 2012*

Desa Village	Sekolah Schools	Murid Students			Guru Teachers			Rasio Murid- Guru Ratio Students - Teachers
		Laki- laki Male	Perem- puan Female	Jumlah Total	Laki- laki Male	Perem- puan Female	Jumlah Total	
(1)	(2)	(3)	(4)	(5)	(6)	(7)	(8)	(9)
01. Ujung Alih	-	-	-	-	-	-	-	-
02. Lubuk Gelanggang	-	-	-	-	-	-	-	-
03. Ulak Mengkudu	-	-	-	-	-	-	-	-
04. Batu Pance	-	-	-	-	-	-	-	-
05. Aur Gading	-	-	-	-	-	-	-	-
06. Terusan Lama	-	-	-	-	-	-	-	-
07. Terusan Baru	-	-	-	-	-	-	-	-
08. Seguring Kecil	-	-	-	-	-	-	-	-
09. Rantau Tenang	-	-	-	-	-	-	-	-
10. Lampar Baru	-	-	-	-	-	-	-	-
11. Kemang Manis	-	-	-	-	-	-	-	-
12. Kupang	-	-	-	-	-	-	-	-
13. Mekar Jaya	-	-	-	-	-	-	-	-
14. Mekarti Jaya	-	-	-	-	-	-	-	-
15. Pancurmas	-	-	-	-	-	-	-	-
16. Tj. Kupang	-	-	-	-	-	-	-	-
17. Ps. Tebing Tinggi	1	96	80	176	4	10	14	12,57
18. Tanjung Makmur	-	-	-	-	-	-	-	-

**Sosial**

*Social*

Lanjutan Tabel / *Continued Table 4.1.6.*

	Desa <i>Village</i>	Sekolah <i>Schools</i>	Murid <i>Students</i>			Guru <i>Teachers</i>			Rasio Murid- Guru Ratio <i>Students</i> - <i>Teachers</i>
			Laki- laki <i>Male</i>	Perem- puan <i>Female</i>	Jumlah <i>Total</i>	Laki- laki <i>Male</i>	Perem- puan <i>Female</i>	Jumlah <i>Total</i>	
	(1)	(2)	(3)	(4)	(5)	(6)	(7)	(8)	(9)
20.	Pajar Bakti	-	-	-	-	-	-	-	-
21.	Sugi Waras	-	-	-	-	-	-	-	-
22.	Batu Raja Baru	-	-	-	-	-	-	-	-
23.	Batu Raja Lama	-	-	-	-	-	-	-	-
24.	Kota Gading	-	-	-	-	-	-	-	-
24.	Jaya Loka	-	-	-	-	-	-	-	-
25.	Tj. Kupang Baru	-	-	-	-	-	-	-	-
	Tebing Tinggi	1	96	80	176	4	10	14	12,57

Sumber: Cabang Dinas Pendidikan Kecamatan Tebing Tinggi

Source: *Branch of Service Education Tebing Tinggi District*

Tabel 4.1.7 Jumlah Murid yang Tamat Pendidikan Sekolah Dasar (SD) Menurut Jenis Kelamin dan Desa di Kecamatan Tebing Tinggi, 2012

*Number of Students Who Graduated From Primary School by Sex and Village in Tebing Tinggi District, 2012*

Desa Village	Negeri State		Swasta Private		Jumlah Total	
	L	P	L	P	L	P
(1)	(2)	(3)	(4)	(5)	(6)	(7)
01. Ujung Alih	11	17	-	-	11	17
02. Lubuk Gelanggang	9	7	-	-	9	7
03. Ulak Mengkudu	9	14	-	-	9	14
04. Batu Pance	10	13	-	-	10	13
05. Aur Gading	5	6	-	-	5	6
06. Terusan Lama	17	11	-	-	17	11
07. Terusan Baru	17	22	-	-	17	22
08. Seguring Kecil	-	-	-	-	-	-
09. Rantau Tenang	10	19	-	-	10	19
10. Lampar Baru	16	15	-	-	16	15
11. Kemang Manis	-	-	-	-	-	-
12. Kupang	48	61	-	-	48	61
13. Mekar Jaya	14	12	-	-	14	12
14. Mekarti Jaya	5	3	-	-	5	3
15. Pancurmas	4	5	-	-	4	5
16. Tj. Kupang	40	43	-	-	40	43
17. Ps. Tebing Tinggi	84	65	-	-	84	65
18. Tanjung Makmur	14	20	-	-	14	20

**Sosial***Social*Lanjutan Tabel / *Continued Table*4.1.7.

Desa Village	Negeri State		Swasta Private		Jumlah Total	
	L	P	L	P	L	P
(1)	(2)	(3)	(4)	(5)	(6)	(7)
19. Pajar Bakti	15	10	-	-	15	10
20. Sugi Waras	10	10	-	-	10	10
21. Batu Raja Baru	20	19	-	-	20	19
22. Batu Raja Lama	17	19	-	-	17	19
23. Kota Gading	10	11	-	-	10	11
24. Jaya Loka	68	64	-	-	68	64
25. Tj. Kupang Baru	11	4	3	1	14	4
Tebing Tinggi	464	470	3	1	467	470

Sumber: Cabang Dinas Pendidikan Kecamatan Tebing Tinggi

Source: *Branch of Service Education Tebing Tinggi District*

Tabel  
Table

4.1.8

Jumlah Murid yang Tamat Pendidikan Madrasah Ibtida'iyah (MI) Menurut Jenis Kelamin dan Desa di Kecamatan Tebing Tinggi, 2012

*Number of Students Who Graduated From Islamic Primary School by Sex and Village in Tebing Tinggi District, 2012*

Desa Village	Negeri State		Swasta Private		Jumlah Total	
	L	P	L	P	L	P
(1)	(2)	(3)	(4)	(5)	(6)	(7)
01. Ujung Alih	-	-	-	-	-	-
02. Lubuk Gelanggang	-	-	-	-	-	-
03. Ulak Mengkudu	-	-	-	-	-	-
04. Batu Pance	-	-	-	-	-	-
05. Aur Gading	-	-	-	-	-	-
06. Terusan Lama	-	-	-	-	-	-
07. Terusan Baru	-	-	-	-	-	-
08. Seguring Kecil	-	-	-	-	-	-
09. Rantau Tenang	-	-	-	-	-	-
10. Lampar Baru	-	-	-	-	-	-
11. Kemang Manis	-	-	-	-	-	-
12. Kupang	-	-	-	-	-	-
13. Mekar Jaya	-	-	-	-	-	-
14. Mekarti Jaya	-	-	-	-	-	-
15. Pancurmas	-	-	-	-	-	-
16. Tj. Kupang	-	-	-	-	-	-
17. Ps. Tebing Tinggi	-	-	13	8	13	8
18. Tanjung Makmur	-	-	-	-	-	-

**Sosial***Social*Lanjutan Tabel / *Continued Table 4.1.8.*

Desa <i>Village</i>	Negeri <i>State</i>		Swasta <i>Private</i>		Jumlah <i>Total</i>	
	L	P	L	P	L	P
(1)	(2)	(3)	(4)	(5)	(6)	(7)
19. Pajar Bakti	-	-	-	-	-	-
20. Sugi Waras	-	-	-	-	-	-
21. Batu Raja Baru	-	-	-	-	-	-
22. Batu Raja Lama	-	-	-	-	-	-
23. Kota Gading	-	-	-	-	-	-
24. Jaya Loka	-	-	-	-	-	-
25. Tj. Kupang Baru	-	-	-	-	-	-
Tebing Tinggi	-	-	13	8	13	8

Sumber: Cabang Dinas Pendidikan Kecamatan Tebing Tinggi

Source: *Branch of Service Education Tebing Tinggi District*

**Tabel**  
*Table* 4.1.9 Banyaknya Sekolah, Murid, Guru dan Rasio Murid - Guru Sekolah Menengah Pertama (SMP) Negeri Menurut Desa di Kecamatan Tebing Tinggi, 2012  
*Number of Schools, Students, Teachers, and Ratio Students - Teachers of State Junior High School by Village in Tebing Tinggi District, 2012*

Desa <i>Village</i>	Sekolah <i>Schools</i>	Murid <i>Students</i>			Guru <i>Teachers</i>			Rasio Murid- Guru <i>Ratio</i> Students - Teachers
		Laki- laki <i>Male</i>	Perem- puan <i>Female</i>	Jumlah <i>Total</i>	Laki- laki <i>Male</i>	Peremp- uan <i>Female</i>	Jumlah <i>Total</i>	
(1)	(2)	(3)	(4)	(5)	(6)	(7)	(8)	(9)
01. Ujung Alih	-	-	-	-	-	-	-	-
02. Lubuk Gelanggang	-	-	-	-	-	-	-	-
03. Ulak Mengkudu	-	-	-	-	-	-	-	-
04. Batu Pance	1	214	207	421	6	23	29	14,52
05. Aur Gading	-	-	-	-	-	-	-	-
06. Terusan Lama	-	-	-	-	-	-	-	-
07. Terusan Baru	-	-	-	-	-	-	-	-
08. Seguring Kecil	-	-	-	-	-	-	-	-
09. Rantau Tenang	-	-	-	-	-	-	-	-
10. Lampar Baru	1	374	360	734	14	38	52	14,12
11. Kemang Manis	-	-	-	-	-	-	-	-
12. Kupang	1	160	275	435	10	21	31	14,03
13. Mekar Jaya	1	200	197	397	6	25	31	12,81
14. Mekarti Jaya	-	-	-	-	-	-	-	-
15. Pancurmas	-	-	-	-	-	-	-	-
16. Tj. Kupang	-	-	-	-	-	-	-	-
17. Ps. Tebing Tinggi	-	-	-	-	-	-	-	-
18. Tanjung Makmur	-	-	-	-	-	-	-	-
19. Pajar Bakti	1	49	48	97	9	11	20	4,85
20. Sugi Waras	-	-	-	-	-	-	-	-

**Sosial***Social*Lanjutan Tabel / *Continued Table*4.1.9.

Desa <i>Village</i>	Sekolah <i>Schools</i>	Murid <i>Students</i>			Guru <i>Teachers</i>			Rasio Murid- Guru <i>Ratio</i> Students - Teachers
		Laki-laki <i>Male</i>	Peremp uan <i>Female</i>	Jumlah <i>Total</i>	Laki- laki <i>Male</i>	Peremp uan <i>Female</i>	Jumlah <i>Total</i>	
(1)	(2)	(3)	(4)	(5)	(6)	(7)	(8)	(9)
21. Batu Raja Baru	1	90	103	193	8	13	21	9,19
22. Batu Raja Lama	-	-	-	-	-	-	-	-
23. Kota Gading	-	-	-	-	-	-	-	-
24. Jaya Loka	-	-	-	-	-	-	-	-
25. Tj. Kupang Baru	-	-	-	-	-	-	-	-
Tebing Tinggi	6	1087	1190	2277	53	131	184	12,38

Sumber: Cabang Dinas Pendidikan Kecamatan Tebing Tinggi

Source: *Branch of Service Education Tebing Tinggi District*



**Tabel**  
**Table** 4.1.10 Banyaknya Guru Sekolah Menengah Pertama(SMP) Negeri Menurut Status, Jenis Kelamin dan Desa di Kecamatan Tebing Tinggi, 2012  
*Number of Teachers at State Junior High School by Status, Sex and Village in Tebing Tinggi District, 2012*

Desa <i>Village</i>	Guru Tetap <i>Settled Teacher</i>		Guru Tidak Tetap <i>Honorer Teacher</i>	
	Laki-laki <i>Male</i>	Perempuan <i>Female</i>	Laki-laki <i>Male</i>	Perempuan <i>Female</i>
(1)	(2)	(3)	(4)	(5)
01. Ujung Alih	-	-	-	-
02. Lubuk Gelanggang	-	-	-	-
03. Ulak Mengkudu	-	-	-	-
04. Batu Pance	4	13	1	10
05. Aur Gading	-	-	-	-
06. Terusan Lama	-	-	-	-
07. Terusan Baru	9	17	5	21
08. Seguring Kecil	-	-	-	-
09. Rantau Tenang	-	-	-	-
10. Lampar Baru	-	-	-	-
11. Kemang Manis	-	-	-	-
12. Kupang	7	15	3	6
13. Mekar Jaya	4	18	2	7
14. Mekarti Jaya	-	-	-	-
15. Pancurmas	-	-	-	-
16. Tj. Kupang	-	-	-	-
17. Ps. Tebing Tinggi	-	-	-	-
18. Tanjung Makmur	-	-	-	-

**Sosial***Social*Lanjutan Tabel / *Continued Table*4.1.10.

Desa <i>Village</i>	Guru Tetap <i>Settled Teacher</i>		Guru Tidak Tetap <i>Honorer Teacher</i>	
	Laki-laki <i>Male</i>	Perempuan <i>Female</i>	Laki-laki <i>Male</i>	Perempuan <i>Female</i>
(1)	(2)	(3)	(4)	(5)
19. Pajar Bakti	7	2	2	9
20. Sugi Waras	-	-	-	-
21. Batu Raja Baru	5	4	1	5
22. Batu Raja Lama	-	-	-	-
23. Kota Gading	-	-	-	-
24. Jaya Loka	-	-	-	-
25. Tj. Kupang Baru	-	-	-	-
Tebing Tinggi	25	36	9	45

Sumber: Cabang Dinas Pendidikan Kecamatan Tebing Tinggi

Source: *Branch of Service Education Tebing Tinggi District*

Tabel  
Table 4.1.11 Banyaknya Sekolah, Murid, Guru dan Rasio Murid - Guru Sekolah Menengah Pertama (SMP) Swasta Menurut Desa di Kecamatan Tebing Tinggi, 2012  
*Number of Schools, Students, Teachers, and Ratio Students - Teachers of Private Junior High School by Village in Tebing Tinggi District, 2012*

Desa Village	Sekolah Schools	Murid Students			Guru Teachers			Rasio Murid- Guru Ratio Students - Teachers
		Laki- laki Male	Perem- puan Female	Jumlah Total	Laki- laki Male	Perem- puan Female	Jumlah Total	
(1)	(2)	(3)	(4)	(5)	(6)	(7)	(8)	(9)
01. Ujung Alih	-	-	-	-	-	-	-	-
02. Lb. Gelanggang	-	-	-	-	-	-	-	-
03. Ulak Mengkudu	-	-	-	-	-	-	-	-
04. Batu Pance	-	-	-	-	-	-	-	-
05. Aur Gading	-	-	-	-	-	-	-	-
06. Terusan Lama	-	-	-	-	-	-	-	-
07. Terusan Baru	-	-	-	-	-	-	-	-
08. Seguring Kecil	-	-	-	-	-	-	-	-
09. Rantau Tenang	-	-	-	-	-	-	-	-
10. Lampar Baru	-	-	-	-	-	-	-	-
11. Kemang Manis	-	-	-	-	-	-	-	-
12. Kupang	-	-	-	-	-	-	-	-
13. Mekar Jaya	-	-	-	-	-	-	-	-
14. Mekarti Jaya	-	-	-	-	-	-	-	-
15. Pancurmas	-	-	-	-	-	-	-	-
16. Tj. Kupang	-	-	-	-	-	-	-	-
17. Ps. Tebing Tinggi	-	-	-	-	-	-	-	-
18. Tanjung Makmur	-	-	-	-	-	-	-	-
19. Pajar Bakti	-	-	-	-	-	-	-	-
20. Sugi Waras	-	-	-	-	-	-	-	-

**Sosial**

*Social*

Lanjutan Tabel / *Continued Table 4.1.11.*

Desa <i>Village</i>	Sekolah <i>Schools</i>	Murid <i>Students</i>			Guru <i>Teachers</i>			Rasio Murid- Guru <i>Ratio Students - Teachers</i>
		Laki- laki <i>Male</i>	Perem- puan <i>Female</i>	Jumlah <i>Total</i>	Laki- laki <i>Male</i>	Peremp- uan <i>Female</i>	Jumlah <i>Total</i>	
(1)	(2)	(3)	(4)	(5)	(6)	(7)	(8)	(9)
21. Batu Raja Baru	-	-	-	-	-	-	-	-
22. Batu Raja Lama	-	-	-	-	-	-	-	-
23. Kota Gading	-	-	-	-	-	-	-	-
24. Jaya Loka	-	-	-	-	-	-	-	-
25. Tj. Kupang Baru	-	-	-	-	-	-	-	-
Tebing Tinggi	-	-	-	-	-	-	-	-

Sumber: Cabang Dinas Pendidikan Kecamatan Tebing Tinggi

Source: *Branch of Service Education Tebing Tinggi District*

Tabel  
Table

4.1.12

Banyaknya Sekolah, Murid, Guru dan Rasio Murid - Guru Madrasah Tsanawiyah (MTs) Negeri Menurut Desa di Kecamatan Tebing Tinggi, 2012

*Number of Schools, Students, Teachers, and Ratio Students - Teachers of State Islamic Junior High School by Village in Tebing Tinggi District, 2012*

Desa Village	Sekolah Schools	Murid Students			Guru Teachers			Rasio Murid- Guru Ratio Students - Teachers
		Laki- laki Male	Perem- puan Female	Jumlah Total	Laki- laki Male	Perem- puan Female	Jumlah Total	
(1)	(2)	(3)	(4)	(5)	(6)	(7)	(8)	(9)
01. Ujung Alih	-	-	-	-	-	-	-	-
02. Lb. Gelanggang	-	-	-	-	-	-	-	-
03. Ulak Mengkudu	-	-	-	-	-	-	-	-
04. Batu Pance	-	-	-	-	-	-	-	-
05. Aur Gading	-	-	-	-	-	-	-	-
06. Terusan Lama	-	-	-	-	-	-	-	-
07. Terusan Baru	-	-	-	-	-	-	-	-
08. Seguring Kecil	-	-	-	-	-	-	-	-
09. Rantau Tenang	-	-	-	-	-	-	-	-
10. Lampar Baru	-	-	-	-	-	-	-	-
11. Kemang Manis	-	-	-	-	-	-	-	-
12. Kupang	-	-	-	-	-	-	-	-
13. Mekar Jaya	-	-	-	-	-	-	-	-
14. Mekarti Jaya	-	-	-	-	-	-	-	-
15. Pancurmas	-	-	-	-	-	-	-	-
16. Tj. Kupang	1	159	194	353	21	10	31	11,38
17. Ps. Tebing Tinggi	-	-	-	-	-	-	-	-
18. Tanjung Makmur	-	-	-	-	-	-	-	-
19. Pajar Bakti	-	-	-	-	-	-	-	-
20. Sugi Waras	-	-	-	-	-	-	-	-

**Sosial**

*Social*

Lanjutan Tabel / *Continued Table*4.1.12

Desa <i>Village</i>	Sekolah <i>Schools</i>	Murid <i>Students</i>			Guru <i>Teachers</i>			Rasio Murid- Guru <i>Ratio</i> <i>Students</i> - <i>Teachers</i>
		Laki- laki <i>Male</i>	Perem- puan <i>Female</i>	Jumlah <i>Total</i>	Laki- laki <i>Male</i>	Perem- puan <i>Female</i>	Jumlah <i>Total</i>	
(1)	(2)	(3)	(4)	(5)	(6)	(7)	(8)	(9)
21. Batu Raja Baru	-	-	-	-	-	-	-	-
22. Batu Raja Lama	-	-	-	-	-	-	-	-
23. Kota Gading	-	-	-	-	-	-	-	-
24. Jaya Loka	-	-	-	-	-	-	-	-
25. Tj. Kupang Baru	-	-	-	-	-	-	-	-
Tebing Tinggi	1	159	194	353	21	10	31	11,38

Sumber: Cabang Dinas Pendidikan Kecamatan Tebing Tinggi

Source: *Branch of Service Education Tebing Tinggi District*

**Tabel** 4.1.13 Banyaknya Sekolah, Murid, Guru dan Rasio Murid - Guru Madrasah  
**Table** Tsanawiyah (MTs) Swasta Menurut Desa di Kecamatan Tebing  
Tinggi, 2012  
*Number of Schools, Students, Teachers, and Ratio Students -  
Teachers of Private Islamic Junior High School by Village in Tebing  
Tinggi District, 2012*

Desa Village	Sekolah Schools	Murid Students			Guru Teachers			Rasio Murid- Guru Ratio Students - Teachers
		Laki- laki Male	Perem- puan Female	Jumlah Total	Laki- laki Male	Perem- puan Female	Jumlah Total	
(1)	(2)	(3)	(4)	(5)	(6)	(7)	(8)	(9)
01. Ujung Alih	-	-	-	-	-	-	-	-
02. Lubuk Gelanggang	-	-	-	-	-	-	-	-
03. Ulak Mengkudu	-	-	-	-	-	-	-	-
04. Batu Pance	-	-	-	-	-	-	-	-
05. Aur Gading	-	-	-	-	-	-	-	-
06. Terusan Lama	-	-	-	-	-	-	-	-
07. Terusan Baru	-	-	-	-	-	-	-	-
08. Seguring Kecil	-	-	-	-	-	-	-	-
09. Rantau Tenang	-	-	-	-	-	-	-	-
10. Lampar Baru	-	-	-	-	-	-	-	-
11. Kemang Manis	-	-	-	-	-	-	-	-
12. Kupang	-	-	-	-	-	-	-	-
13. Mekar Jaya	-	-	-	-	-	-	-	-
14. Mekarti Jaya	-	-	-	-	-	-	-	-
15. Pancurmas Unit Jaya	-	-	-	-	-	-	-	-
16. Tj. Kupang	-	-	-	-	-	-	-	-
17. Ps. Tebing Tinggi	-	-	-	-	-	-	-	-
18. Tanjung Makmur	-	-	-	-	-	-	-	-
19. Pajar Bakti	-	-	-	-	-	-	-	-
20. Sugi Waras	-	-	-	-	-	-	-	-

**Sosial**

*Social*

Lanjutan Tabel / *Continued Table 4.1.13*

Desa <i>Village</i>	Sekolah <i>Schools</i>	Murid <i>Students</i>			Guru <i>Teachers</i>			Rasio Murid- Guru <i>Ratio</i> <i>Students</i> - <i>Teachers</i>
		Laki- laki <i>Male</i>	Perem- puan <i>Female</i>	Jumlah <i>Total</i>	Laki- laki <i>Male</i>	Perem- puan <i>Female</i>	Jumlah <i>Total</i>	
(1)	(2)	(3)	(4)	(5)	(6)	(7)	(8)	(9)
21. Batu Raja Baru	-	-	-	-	-	-	-	-
22. Batu Raja Lama	-	-	-	-	-	-	-	-
23. Kota Gading	-	-	-	-	-	-	-	-
24. Jaya Loka	-	-	-	-	-	-	-	-
25. Tj. Kupang Baru	-	-	-	-	-	-	-	-
Tebing Tinggi	-	-	-	-	-	-	-	-

Sumber: Cabang Dinas Pendidikan Kecamatan Tebing Tinggi

Source: *Branch of Service Education Tebing Tinggi District*



Tabel 4.1.14 Jumlah Murid yang Tamat Pendidikan Sekolah Menengah  
Table Pertama (SMP) Menurut Jenis Kelamin dan Desa di  
Kecamatan Tebing Tinggi, 2012

*Number of Students Who Graduated From Junior High  
School by Sex and Village in Tebing Tinggi District, 2012*

Desa Village	Negeri State		Swasta Private		Jumlah Total	
	L	P	L	P	L	P
(1)	(2)	(3)	(4)	(5)	(6)	(7)
01. Ujung Alih	-	-	-	-	-	-
02. Lubuk Gelanggang	-	-	-	-	-	-
03. Ulak Mengkudu	-	-	-	-	-	-
04. Batu Pance	50	56	-	-	50	56
05. Aur Gading	-	-	-	-	-	-
06. Terusan Lama	-	-	-	-	-	-
07. Terusan Baru	-	-	-	-	-	-
08. Seguring Kecil	-	-	-	-	-	-
09. Rantau Tenang	-	-	-	-	-	-
10. Lampar Baru	137	135	-	-	137	135
11. Kemang Manis	-	-	-	-	-	-
12. Kupang	171	204	-	-	171	204
13. Mekar Jaya	61	78	-	-	61	78
14. Mekarti Jaya	-	-	-	-	-	-
15. Pancurmas Unit Jaya	-	-	-	-	-	-
16. Tj. Kupang	-	-	-	-	-	-
17. Ps. Tebing Tinggi	-	-	-	-	-	-

Lanjutan Tabel / *Continued Table*4.1.14

Desa <i>Village</i>	Negeri <i>State</i>		Swasta <i>Private</i>		Jumlah <i>Total</i>	
	L	P	L	P	L	P
(1)	(2)	(3)	(4)	(5)	(6)	(7)
18. Tanjung Makmur	-	-	-	-	-	-
19. Pajar Bakti	0	0	-	-	0	0
20. Sugi Waras	-	-	-	-	-	-
21. Batu Raja Baru	28	23	-	-	28	23
22. Batu Raja Lama	-	-	-	-	-	-
23. Kota Gading	-	-	-	-	-	-
24. Jaya Loka	-	-	-	-	-	-
25. Tj. Kupang Baru	-	-	-	-	-	-
Tebing Tinggi	447	496	-	-	447	496

Sumber: Cabang Dinas Pendidikan Kecamatan Tebing Tinggi

Source: *Branch of Service Education Tebing Tinggi District*

**Tabel**  
**Table** 4.1.15 Jumlah Murid yang Tamat Pendidikan Madrasah Tsanawiyah (MTs) Menurut Jenis Kelamin dan Desa di Kecamatan Tebing Tinggi, 2012

*Number of Students Who Graduated From Islamic Junior High School by Sex and Village in Tebing Tinggi District, 2012*

	Desa Village	Negeri State		Swasta Private		Jumlah Total	
		L	P	L	P	L	P
	(1)	(2)	(3)	(4)	(5)	(6)	(7)
01.	Ujung Alih	-	-	-	-	-	-
02.	Lubuk Gelanggang	-	-	-	-	-	-
03.	Ulak Mengkudu	-	-	-	-	-	-
04.	Batu Pance	-	-	-	-	-	-
05.	Aur Gading	-	-	-	-	-	-
06.	Terusan Lama	-	-	-	-	-	-
07.	Terusan Baru	-	-	-	-	-	-
08.	Seguring Kecil	-	-	-	-	-	-
09.	Rantau Tenang	-	-	-	-	-	-
10.	Lampar Baru	-	-	-	-	-	-
11.	Kemang Manis	-	-	-	-	-	-
12.	Kupang	-	-	-	-	-	-
13.	Mekar Jaya	-	-	-	-	-	-
14.	Mekarti Jaya	-	-	-	-	-	-
15.	Pancurmas Unit Jaya	-	-	-	-	-	-
16.	Tj. Kupang	-	-	-	-	-	-
17.	Ps. Tebing Tinggi	-	-	-	-	-	-

**Sosial***Social*Lanjutan Tabel / *Continued Table*4.1.15

Desa <i>Village</i>	Negeri <i>State</i>		Swasta <i>Private</i>		Jumlah <i>Total</i>	
	L	P	L	P	L	P
(1)	(2)	(3)	(4)	(5)	(6)	(7)
18. Tanjung Makmur	-	-	-	-	-	-
19. Pajar Bakti	-	-	-	-	-	-
20. Sugi Waras	-	-	-	-	-	-
21. Batu Raja Baru	-	-	-	-	-	-
22. Batu Raja Lama	-	-	-	-	-	-
23. Kota Gading	-	-	-	-	-	-
24. Jaya Loka	-	-	-	-	-	-
25. Tj. Kupang Baru	-	-	-	-	-	-
Tebing Tinggi	-	-	-	-	-	-

Sumber: Cabang Dinas Pendidikan Kecamatan Tebing Tinggi  
Source: *Branch of Service Education Tebing Tinggi District*

Tabel  
Table

4.1.16

Banyaknya Sekolah, Murid, Guru dan Rasio Murid - Guru Sekolah Menengah Atas(SMA) Negeri Menurut Desa di Kecamatan Tebing Tinggi, 2012

*Number of Schools, Students, Teachers, and Ratio Students - Teachers of State Senior High School by Village in Tebing Tinggi District, 2012*

Desa Village	Sekolah Schools	Murid Students			Guru Teachers			Rasio Murid- Guru Ratio Students - Teachers
		Laki- laki Male	Perem- puan Female	Jumlah Total	Laki- laki Male	Perem- puan Female	Jumlah Total	
(1)	(2)	(3)	(4)	(5)	(6)	(7)	(8)	(9)
01. Ujung Alih	-	-	-	-	-	-	-	-
02. Lb.Gelanggang	-	-	-	-	-	-	-	-
03. Ulak Mengkudu	-	-	-	-	-	-	-	-
04. Batu Pance	-	-	-	-	-	-	-	-
05. Aur Gading	-	-	-	-	-	-	-	-
06. Terusan Lama	-	-	-	-	-	-	-	-
07. Terusan Baru	1	487	384	873	19	28	47	18,57
08. Seguring Kecil	-	-	-	-	-	-	-	-
09. Rantau Tenang	-	-	-	-	-	-	-	-
10. Lampar Baru	-	-	-	-	-	-	-	-
11. Kemang Manis	-	-	-	-	-	-	-	-
12. Kupang	1	54	34	88	13	5	18	4,88
13. Mekar Jaya	1	206	207	413	13	32	46	8,97
14. Mekarti Jaya	-	-	-	-	-	-	-	-
15. Pancurmas	-	-	-	-	-	-	-	-
16. Tj. Kupang	2	237	438	675	30	49	79	8,54
17. Ps. Tebing Tinggi	-	-	-	-	-	-	-	-
18. Tanjung Makmur	-	-	-	-	-	-	-	-
19. Pajar Bakti	-	-	-	-	-	-	-	-
20. Sugi Waras	-	-	-	-	-	-	-	-

Lanjutan Tabel / *Continued Table*4.1.16

Desa Village	Sekolah Schools	Murid Students			Guru Teachers			Rasio Murid- Guru Ratio Students - Teachers
		Laki-laki Male	Peremp uan Female	Jumlah Total	Laki- laki Male	Perem puan Female	Jumlah Total	
(1)	(2)	(3)	(4)	(5)	(6)	(7)	(8)	(9)
21. Batu Raja Baru	-	-	-	-	-	-	-	-
22. Batu Raja Lama	-	-	-	-	-	-	-	-
23. Kota Gading	-	-	-	-	-	-	-	-
24. Jaya Loka	1	290	378	668	12	34	46	14,52
25. Tj. Kupang Baru	-	-	-	-	-	-	-	-
Tebing Tinggi	6	1274	1441	2717	87	148	236	11,51

Sumber: Cabang Dinas Pendidikan Kecamatan Tebing Tinggi

Source: *Branch of Service Education Tebing Tinggi District*

**Tabel**  
**Table** 4.1.17 Banyaknya Guru Sekolah Menengah Atas(SMA) Negeri Menurut Status, Jenis Kelamin dan Desa di Kecamatan Tebing Tinggi, 2011

*Number of Teachers at State Senior High School by Status, Sex and Village in Tebing Tinggi District, 2011*

Desa Village	Guru Tetap Settled Teacher		Guru Tidak Tetap Honorer Teacher	
	Laki-laki Male	Perempuan Female	Laki-laki Male	Perempuan Female
(1)	(2)	(3)	(4)	(5)
01. Ujung Alih	-	-	-	-
02. Lubuk Gelanggang	-	-	-	-
03. Ulak Mengkudu	-	-	-	-
04. Batu Pance	-	-	-	-
05. Aur Gading	-	-	-	-
06. Terusan Lama	-	-	-	-
07. Terusan Baru	-	-	-	-
08. Seguring Kecil	-	-	-	-
09. Rantau Tenang	-	-	-	-
10. Lampar Baru	-	-	-	-
11. Kemang Manis	-	-	-	-
12. Kupang	-	-	-	-
13. Mekar Jaya	9	24	4	8
14. Mekarti Jaya	-	-	-	-
15. Pancurmas Unit Jaya	-	-	-	-
16. Tj. Kupang	11	22	9	15
17. Ps. Tebing Tinggi	-	-	-	-

**Sosial***Social*Lanjutan Tabel / *Continued Table*4.1.17

Desa <i>Village</i>	Guru Tetap <i>Settled Teacher</i>		Guru Tidak Tetap <i>Honorer Teacher</i>	
	Laki-laki <i>Male</i>	Perempuan <i>Female</i>	Laki-laki <i>Male</i>	Perempuan <i>Female</i>
(1)	(2)	(3)	(4)	(5)
18. Tanjung Makmur	-	-	-	-
19. Pajar Bakti	-	-	-	-
20. Sugi Waras	-	-	-	-
21. Batu Raja Baru	-	-	-	-
22. Batu Raja Lama	-	-	-	-
23. Kota Gading	-	-	-	-
24. Jaya Loka	10	23	3	11
25. Tj. Kupang Baru	-	-	-	-
Tebing Tinggi	30	69	16	34

Sumber: Cabang Dinas Pendidikan Kecamatan Tebing Tinggi

Source: *Branch of Service Education Tebing Tinggi District*



Tabel Table	4.1.18	Banyaknya Sekolah, Murid, Guru dan Rasio Murid - Guru Sekolah Menengah Atas(SMA) Swasta Menurut Desa di Kecamatan Tebing Tinggi, 2012 <i>Number of Schools, Students, Teachers, and Ratio Students - Teachers of Private Senior High School by Village in Tebing Tinggi District, 2012</i>
----------------	--------	---

	Desa Village	Sekolah Schools	Murid Students			Guru Teachers			Rasio Murid- Guru Ratio Students - Teachers
			Laki- laki Male	Perem- puan Female	Jumlah Total	Laki- laki Male	Perem- puan Female	Jumlah Total	
	(1)	(2)	(3)	(4)	(5)	(6)	(7)	(8)	(9)
01.	Ujung Alih	-	-	-	-	-	-	-	-
02.	Lb. Gelanggang	-	-	-	-	-	-	-	-
03.	Ulak Mengkudu	-	-	-	-	-	-	-	-
04.	Batu Pance	-	-	-	-	-	-	-	-
05.	Aur Gading	-	-	-	-	-	-	-	-
06.	Terusan Lama	-	-	-	-	-	-	-	-
07.	Terusan Baru	-	-	-	-	-	-	-	-
08.	Seguring Kecil	-	-	-	-	-	-	-	-
09.	Rantau Tenang	-	-	-	-	-	-	-	-
10.	Lampar Baru	-	-	-	-	-	-	-	-
11.	Kemang Manis	-	-	-	-	-	-	-	-
12.	Kupang	1	100	98	198	13	5	18	11
13.	Mekar Jaya	-	-	-	-	-	-	-	-
14.	Mekarti Jaya	-	-	-	-	-	-	-	-
15.	Pancurmas	-	-	-	-	-	-	-	-
16.	Tj. Kupang	-	-	-	-	-	-	-	-
17.	Ps. Tebing Tinggi	-	-	-	-	-	-	-	-
18.	Tanjung Makmur	-	-	-	-	-	-	-	-
19.	Pajar Bakti	-	-	-	-	-	-	-	-
20.	Sugi Waras	-	-	-	-	-	-	-	-

**Sosial**

*Social*

Lanjutan Tabel / *Continued Table* 4.1.18

Desa <i>Village</i>	Sekolah <i>Schools</i>	Murid <i>Students</i>			Guru <i>Teachers</i>			Rasio Murid- Guru <i>Ratio</i> Students - Teachers
		Laki- laki <i>Male</i>	Perem- puan <i>Female</i>	Jumlah <i>Total</i>	Laki- laki <i>Male</i>	Perem- puan <i>Female</i>	Jumlah <i>Total</i>	
(1)	(2)	(3)	(4)	(5)	(6)	(7)	(8)	(9)
21. Batu Raja Baru	-	-	-	-	-	-	-	-
22. Batu Raja Lama	-	-	-	-	-	-	-	-
23. Kota Gading	-	-	-	-	-	-	-	-
24. Jaya Loka	-	-	-	-	-	-	-	-
25. Tj. Kupang Baru	-	-	-	-	-	-	-	-
Tebing Tinggi	1	100	98	198	13	5	18	11

Sumber: Cabang Dinas Pendidikan Kecamatan Tebing Tinggi

Source: *Branch of Service Education Tebing Tinggi District*

Tabel  
Table 4.1.19 Banyaknya Sekolah, Murid, Guru dan Rasio Murid - Guru Sekolah Menengah Kejuruan(SMK) Negeri Menurut Desa di Kecamatan Tebing Tinggi, 2012  
*Number of Schools, Students, Teachers, and Ratio Students - Teachers of State Vocational High School by Village in Tebing Tinggi District, 2012*

Desa Village	Sekolah Schools	Murid Students			Guru Teachers			Rasio Murid- Guru Ratio Students - Teachers
		Laki- laki Male	Perem- puan Female	Jumlah Total	Laki- laki Male	Perem- puan Female	Jumlah Total	
(1)	(2)	(3)	(4)	(5)	(6)	(7)	(8)	(9)
01. Ujung Alih	-	-	-	-	-	-	-	-
02. Lb. Gelanggang	-	-	-	-	-	-	-	-
03. Ulak Mengkudu	-	-	-	-	-	-	-	-
04. Batu Pance	-	-	-	-	-	-	-	-
05. Aur Gading	-	-	-	-	-	-	-	-
06. Terusan Lama	-	-	-	-	-	-	-	-
07. Terusan Baru	1	487	384	873	19	28	47	18,57
08. Seguring Kecil	-	-	-	-	-	-	-	-
09. Rantau Tenang	-	-	-	-	-	-	-	-
10. Lampar Baru	-	-	-	-	-	-	-	-
11. Kemang Manis	-	-	-	-	-	-	-	-
12. Kupang	-	-	-	-	-	-	-	-
13. Mekar Jaya	-	-	-	-	-	-	-	-
14. Mekarti Jaya	-	-	-	-	-	-	-	-
15. Pancurmas	-	-	-	-	-	-	-	-
16. Tj. Kupang	-	-	-	-	-	-	-	-
17. Ps. Tebing Tinggi	-	-	-	-	-	-	-	-
18. Tanjung Makmur	-	-	-	-	-	-	-	-
19. Pajar Bakti	-	-	-	-	-	-	-	-
20. Sugi Waras	-	-	-	-	-	-	-	-

**Sosial***Social*Lanjutan Tabel / *Continued Table 4.1.19*

Desa <i>Village</i>	Sekolah <i>Schools</i>	Murid <i>Students</i>			Guru <i>Teachers</i>			Rasio Murid- Guru <i>Ratio</i> Students - Teachers
		Laki- laki <i>Male</i>	Perem- puan <i>Female</i>	Jumlah <i>Total</i>	Laki- laki <i>Male</i>	Perem- puan <i>Female</i>	Jumlah <i>Total</i>	
(1)	(2)	(3)	(4)	(5)	(6)	(7)	(8)	(9)
21. Batu Raja Baru	-	-	-	-	-	-	-	-
22. Batu Raja Lama	-	-	-	-	-	-	-	-
23. Kota Gading	-	-	-	-	-	-	-	-
24. Jaya Loka	-	-	-	-	-	-	-	-
25. Tj. Kupang Baru	-	-	-	-	-	-	-	-
Tebing Tinggi	1	487	384	873	19	28	47	18,57

Sumber: Cabang Dinas Pendidikan Kecamatan Tebing Tinggi

Source: *Branch of Service Education Tebing Tinggi District*

Tabel Table	4.1.20	Banyaknya Sekolah, Murid, Guru dan Rasio Murid - Guru Sekolah Menengah Kejuruan(SMK) Swasta Menurut Desa di Kecamatan Tebing Tinggi, 2012 <i>Number of Schools, Students, Teachers, and Ratio Students - Teachers of Private Vocational High School by Village in Tebing Tinggi District, 2012</i>
----------------	--------	---

Desa Village	Sekolah Schools	Murid Students			Guru Teachers			Rasio Murid- Guru Ratio Students - Teachers
		Laki- laki Male	Perem- puan Female	Jumlah Total	Laki- laki Male	Perem- puan Female	Jumlah Total	
(1)	(2)	(3)	(4)	(5)	(6)	(7)	(8)	(9)
01. Ujung Alih	-	-	-	-	-	-	-	-
02. Lubuk Gelanggang	-	-	-	-	-	-	-	-
03. Ulak Mengkudu	-	-	-	-	-	-	-	-
04. Batu Pance	-	-	-	-	-	-	-	-
05. Aur Gading	-	-	-	-	-	-	-	-
06. Terusan Lama	-	-	-	-	-	-	-	-
07. Terusan Baru	-	-	-	-	-	-	-	-
08. Seguring Kecil	-	-	-	-	-	-	-	-
09. Rantau Tenang	-	-	-	-	-	-	-	-
10. Lampar Baru	-	-	-	-	-	-	-	-
11. Kemang Manis	-	-	-	-	-	-	-	-
12. Kupang	-	-	-	-	-	-	-	-
13. Mekar Jaya	-	-	-	-	-	-	-	-
14. Mekarti Jaya	-	-	-	-	-	-	-	-
15. Pancurmas Unit Jaya	-	-	-	-	-	-	-	-
16. Tj. Kupang	-	-	-	-	-	-	-	-
17. Ps. Tebing Tinggi	-	-	-	-	-	-	-	-
18. Tanjung Makmur	-	-	-	-	-	-	-	-
19. Pajar Bakti	-	-	-	-	-	-	-	-
20. Sugi Waras	-	-	-	-	-	-	-	-

**Sosial***Social*Lanjutan Tabel / *Continued Table*4.1.20

Desa <i>Village</i>	Sekolah <i>Schools</i>	Murid <i>Students</i>			Guru <i>Teachers</i>			Rasio Murid- Guru <i>Ratio</i> <i>Students</i> - <i>Teachers</i>
		Laki- laki <i>Male</i>	Perem- puan <i>Female</i>	Jumlah <i>Total</i>	Laki- laki <i>Male</i>	Perem- puan <i>Female</i>	Jumlah <i>Total</i>	
(1)	(2)	(3)	(4)	(5)	(6)	(7)	(8)	(9)
21. Batu Raja Baru	-	-	-	-	-	-	-	-
22. Batu Raja Lama	-	-	-	-	-	-	-	-
23. Kota Gading	-	-	-	-	-	-	-	-
24. Jaya Loka	-	-	-	-	-	-	-	-
25. Tj. Kupang Baru	-	-	-	-	-	-	-	-
Tebing Tinggi	-	-	-	-	-	-	-	-

Sumber: Cabang Dinas Pendidikan Kecamatan Tebing Tinggi

Source: *Branch of Service Education Tebing Tinggi District*

Tabel  
Table 4.1.21 Banyaknya Sekolah, Murid, Guru dan Rasio Murid - Guru Madrasah Aliyah(MA) Negeri Menurut Desa di Kecamatan Tebing Tinggi, 2012  
*Number of Schools, Students, Teachers, and Ratio Students - Teachers of State Islamic Senior High School by Village in Tebing Tinggi District, 2012*

Desa Village	Sekolah Schools	Murid Students			Guru Teachers			Rasio Murid- Guru Ratio Students - Teachers
		Laki- laki Male	Perem- puan Female	Jumlah Total	Laki- laki Male	Perem- puan Female	Jumlah Total	
(1)	(2)	(3)	(4)	(5)	(6)	(7)	(8)	(9)
01. Ujung Alih	-	-	-	-	-	-	-	-
02. Lb. Gelanggang	-	-	-	-	-	-	-	-
03. Ulak Mengkudu	-	-	-	-	-	-	-	-
04. Batu Pance	-	-	-	-	-	-	-	-
05. Aur Gading	-	-	-	-	-	-	-	-
06. Terusan Lama	-	-	-	-	-	-	-	-
07. Terusan Baru	-	-	-	-	-	-	-	-
08. Seguring Kecil	-	-	-	-	-	-	-	-
09. Rantau Tenang	-	-	-	-	-	-	-	-
10. Lampar Baru	-	-	-	-	-	-	-	-
11. Kemang Manis	-	-	-	-	-	-	-	-
12. Kupang	-	-	-	-	-	-	-	-
13. Mekar Jaya	-	-	-	-	-	-	-	-
14. Mekarti Jaya	-	-	-	-	-	-	-	-
15. Pancurmas	-	-	-	-	-	-	-	-
16. Tj. Kupang	1	100	98	198	10	12	22	9
17. Ps. Tebing Tinggi	-	-	-	-	-	-	-	-
18. Tanjung Makmur	-	-	-	-	-	-	-	-
19. Pajar Bakti	-	-	-	-	-	-	-	-
20. Sugi Waras	-	-	-	-	-	-	-	-

**Sosial**

*Social*

Lanjutan Tabel / *Continued Table*4.1.21

Desa <i>Village</i>	Sekolah <i>Schools</i>	Murid <i>Students</i>			Guru <i>Teachers</i>			Rasio Murid- Guru <i>Ratio</i> Students - Teachers
		Laki- laki <i>Male</i>	Perem- puan <i>Female</i>	Jumlah <i>Total</i>	Laki- laki <i>Male</i>	Perem- puan <i>Female</i>	Jumlah <i>Total</i>	
(1)	(2)	(3)	(4)	(5)	(6)	(7)	(8)	(9)
21. Batu Raja Baru	-	-	-	-	-	-	-	-
22. Batu Raja Lama	-	-	-	-	-	-	-	-
23. Kota Gading	-	-	-	-	-	-	-	-
24. Jaya Loka	-	-	-	-	-	-	-	-
25. Tj. Kupang Baru	-	-	-	-	-	-	-	-
Tebing Tinggi	1	100	98	198	10	12	22	9

Sumber: Cabang Dinas Pendidikan Kecamatan Tebing Tinggi

Source: *Branch of Service Education Tebing Tinggi District*



Tabel  
Table 4.1.22 Banyaknya Sekolah, Murid, Guru dan Rasio Murid - Guru Madrasah Aliyah(MA) Swasta Menurut Desa di Kecamatan Tebing Tinggi, 2012  
*Number of Schools, Students, Teachers, and Ratio Students - Teachers of Private Islamic Senior High School by Village in Tebing Tinggi District, 2012*

Desa Village	Sekolah Schools	Murid Students			Guru Teachers			Rasio Murid- Guru Ratio Students - Teachers
		Laki- laki Male	Perem- puan Female	Jumlah Total	Laki- laki Male	Perem- puan Female	Jumlah Total	
(1)	(2)	(3)	(4)	(5)	(6)	(7)	(8)	(9)
01. Ujung Alih	-	-	-	-	-	-	-	-
02. Lb. Gelanggang	-	-	-	-	-	-	-	-
03. Ulak Mengkudu	-	-	-	-	-	-	-	-
04. Batu Pance	-	-	-	-	-	-	-	-
05. Aur Gading	-	-	-	-	-	-	-	-
06. Terusan Lama	-	-	-	-	-	-	-	-
07. Terusan Baru	-	-	-	-	-	-	-	-
08. Seguring Kecil	-	-	-	-	-	-	-	-
09. Rantau Tenang	-	-	-	-	-	-	-	-
10. Lampar Baru	-	-	-	-	-	-	-	-
11. Kemang Manis	-	-	-	-	-	-	-	-
12. Kupang	-	-	-	-	-	-	-	-
13. Mekar Jaya	-	-	-	-	-	-	-	-
14. Mekarti Jaya	-	-	-	-	-	-	-	-
15. Pancurmas	-	-	-	-	-	-	-	-
16. Tj. Kupang	-	-	-	-	-	-	-	-
17. Ps. Tebing Tinggi	-	-	-	-	-	-	-	-
18. Tanjung Makmur	-	-	-	-	-	-	-	-
19. Pajar Bakti	-	-	-	-	-	-	-	-
20. Sugi Waras	-	-	-	-	-	-	-	-

**Sosial**

*Social*

Lanjutan Tabel / *Continued Table*4.1.22

Desa <i>Village</i>	Sekolah <i>Schools</i>	Murid <i>Students</i>			Guru <i>Teachers</i>			Rasio Murid- Guru <i>Ratio</i> Students - Teachers
		Laki- laki <i>Male</i>	Perem- puan <i>Female</i>	Jumlah <i>Total</i>	Laki- laki <i>Male</i>	Perem- puan <i>Female</i>	Jumlah <i>Total</i>	
(1)	(2)	(3)	(4)	(5)	(6)	(7)	(8)	(9)
21.								
22. Batu Raja Baru	-	-	-	-	-	-	-	-
23. Batu Raja Lama	-	-	-	-	-	-	-	-
24. Kota Gading	-	-	-	-	-	-	-	-
24. Jaya Loka	-	-	-	-	-	-	-	-
25. Tj. Kupang Baru	-	-	-	-	-	-	-	-
Tebing Tinggi	-	-	-	-	-	-	-	-

Sumber: Cabang Dinas Pendidikan Kecamatan Tebing Tinggi

Source: *Branch of Service Education Tebing Tinggi District*

Tabel 4.1.23 Jumlah Murid yang Tamat Pendidikan Sekolah Menengah Atas (SMA) Menurut Jenis Kelamin dan Desa di Kecamatan Tebing Tinggi, 2012

*Number of Students Who Graduated From Senior High School by Sex and Village in Tebing Tinggi District, 2012*

Desa Village	Negeri State		Swasta Private		Jumlah Total	
	L	P	L	P	L	P
(1)	(2)	(3)	(4)	(5)	(6)	(7)
01. Ujung Alih	-	-	-	-	-	-
02. Lubuk Gelanggang	-	-	-	-	-	-
03. Ulak Mengkudu	-	-	-	-	-	-
04. Batu Pance	-	-	-	-	-	-
05. Aur Gading	-	-	-	-	-	-
06. Terusan Lama	-	-	-	-	-	-
07. Terusan Baru	-	-	-	-	-	-
08. Seguring Kecil	-	-	-	-	-	-
09. Rantau Tenang	-	-	-	-	-	-
10. Lampar Baru	-	-	-	-	-	-
11. Kemang Manis	-	-	-	-	-	-
12. Kupang	-	-	0	0	0	0
13. Mekar Jaya	75	70	-	-	75	70
14. Mekarti Jaya	-	-	-	-	-	-
15. Pancurmas Unit Jaya	-	-	-	-	-	-
16. Tj. Kupang	118	204	-	-	118	204
17. Ps. Tebing Tinggi	-	-	-	-	-	-
18. Tanjung Makmur	-	-	-	-	-	-

**Sosial***Social*Lanjutan Tabel / *Continued Table*4.1.23

Desa <i>Village</i>	Negeri <i>State</i>		Swasta <i>Private</i>		Jumlah <i>Total</i>	
	L	P	L	P	L	P
(1)	(2)	(3)	(4)	(5)	(6)	(7)
19. Pajar Bakti	-	-	-	-	-	-
20. Sugi Waras	-	-	-	-	-	-
21. Batu Raja Baru	-	-	-	-	-	-
22. Batu Raja Lama	-	-	-	-	-	-
23. Kota Gading	-	-	-	-	-	-
34. Jaya Loka	33	80	-	-	33	80
35. Tj. Kupang Baru	-	-	-	-	-	-
Tebing Tinggi	226	354	0	0	226	354

Sumber: Cabang Dinas Pendidikan Kecamatan Tebing Tinggi

Source: *Branch of Service Education Tebing Tinggi District*

**Tabel** 4.1.24 Jumlah Murid yang Tamat Pendidikan Sekolah Menengah Kejuruan (SMK) Menurut Jenis Kelamin dan Desa di Kecamatan Tebing Tinggi, 2012

*Number of Students Who Graduated From Vocational High School by Sex and Village in Tebing Tinggi District, 2012*

Desa Village	Negeri State		Swasta Private		Jumlah Total	
	L	P	L	P	L	P
(1)	(2)	(3)	(4)	(5)	(6)	(7)
01. Ujung Alih	-	-	-	-	-	-
02. Lubuk Gelanggang	-	-	-	-	-	-
03. Ulak Mengkudu	-	-	-	-	-	-
04. Batu Pance	-	-	-	-	-	-
05. Aur Gading	-	-	-	-	-	-
06. Terusan Lama	-	-	-	-	-	-
07. Terusan Baru	124	41	-	-	124	41
08. Seguring Kecil	-	-	-	-	-	-
09. Rantau Tenang	-	-	-	-	-	-
10. Lampar Baru	-	-	-	-	-	-
11. Kemang Manis	-	-	-	-	-	-
12. Kupang	-	-	-	-	-	-
13. Mekar Jaya	-	-	-	-	-	-
14. Mekarti Jaya	-	-	-	-	-	-
15. Pancurmas Unit Jaya	-	-	-	-	-	-
16. Tj. Kupang	-	-	-	-	-	-
17. Ps. Tebing Tinggi	-	-	-	-	-	-
18. Tanjung Makmur	-	-	-	-	-	-

**Sosial***Social*Lanjutan Tabel / *Continued Table*4.1.24

Desa <i>Village</i>	Negeri <i>State</i>		Swasta <i>Private</i>		Jumlah <i>Total</i>		
	L	P	L	P	L	P	
	(1)	(2)	(3)	(4)	(5)	(6)	(7)
19. Pajar Bakti	-	-	-	-	-	-	-
20. Sugi Waras	-	-	-	-	-	-	-
21. Batu Raja Baru	-	-	-	-	-	-	-
22. Batu Raja Lama	-	-	-	-	-	-	-
23. Kota Gading	-	-	-	-	-	-	-
34. Jaya Loka	-	-	-	-	-	-	-
35. Tj. Kupang Baru	-	-	-	-	-	-	-
Tebing Tinggi	124	41	-	-	124	41	

Sumber: Cabang Dinas Pendidikan Kecamatan Tebing Tinggi

Source: *Branch of Service Education Tebing Tinggi District*

Tabel 4.1.25 Jumlah Murid yang Tamat Pendidikan Madrasah Aliyah (MA) Menurut Jenis Kelamin dan Desa di Kecamatan Tebing Tinggi, 2012

*Number of Students Who Graduated From Islamic Senior High School by Sex and Village in Tebing Tinggi District, 2012*

Desa Village	Negeri State		Swasta Private		Jumlah Total	
	L	P	L	P	L	P
(1)	(2)	(3)	(4)	(5)	(6)	(7)
01. Ujung Alih	-	-	-	-	-	-
02. Lubuk Gelanggang	-	-	-	-	-	-
03. Ulak Mengkudu	-	-	-	-	-	-
04. Batu Pance	-	-	-	-	-	-
05. Aur Gading	-	-	-	-	-	-
06. Terusan Lama	-	-	-	-	-	-
07. Terusan Baru	-	-	-	-	-	-
08. Seguring Kecil	-	-	-	-	-	-
09. Rantau Tenang	-	-	-	-	-	-
10. Lampar Baru	-	-	-	-	-	-
11. Kemang Manis	-	-	-	-	-	-
12. Kupang	-	-	-	-	-	-
13. Mekar Jaya	-	-	-	-	-	-
14. Mekarti Jaya	-	-	-	-	-	-
15. Pancurmas Unit Jaya	-	-	-	-	-	-
16. Tj. Kupang	23	40	-	-	23	40
17. Ps. Tebing Tinggi	-	-	-	-	-	-
18. Tanjung Makmur	-	-	-	-	-	-

**Sosial***Social*Lanjutan Tabel / *Continued Table*4.1.25

Desa <i>Village</i>	Negeri <i>State</i>		Swasta <i>Private</i>		Jumlah <i>Total</i>	
	L	P	L	P	L	P
(1)	(2)	(3)	(4)	(5)	(6)	(7)
19. Pajar Bakti	-	-	-	-	-	-
20. Sugi Waras	-	-	-	-	-	-
21. Batu Raja Baru	-	-	-	-	-	-
22. Batu Raja Lama	-	-	-	-	-	-
23. Kota Gading	-	-	-	-	-	-
24. Jaya Loka	-	-	-	-	-	-
25. Tj. Kupang Baru	-	-	-	-	-	-
Tebing Tinggi	23	40	-	-	23	40

Sumber: Cabang Dinas Pendidikan Kecamatan Tebing Tinggi

Source: *Branch of Service Education Tebing Tinggi District*



Tabel  
Table 4.2.1 Banyaknya Tenaga Kesehatan Menurut Desa di Kecamatan Tebing Tinggi, 2012

*Number of Public Health Personal by Village in Tebing Tinggi District, 2012*

	Desa Village	Dokter Doctor	Bidan Midwife	Dokter Gigi Dentist	Nakes Medical Personal	Dukun Bayi
	(1)	(2)	(3)	(4)	(5)	(6)
01.	Ujung Alih	-	1	-	-	1
02.	Lb. Gelanggang	-	-	-	-	3
03.	Ulak Mengkudu	-	-	-	-	3
04.	Batu Pance	-	-	-	-	2
05.	Aur Gading	-	-	-	-	1
06.	Terusan Lama	-	-	-	-	3
07.	Terusan Baru	1	2	-	-	5
08.	Seguring Kecil	-	-	-	-	1
09.	Rantau Tenang	-	-	-	-	4
10.	Lampar Baru	-	1	-	-	2
11.	Kemang Manis	-	-	-	-	4
12.	Kupang	1	2	-	-	-
13.	Mekar Jaya	1	-	-	-	-
14.	Mekarti Jaya	-	-	-	-	-
15.	Pancurmas	-	-	-	-	1
16.	Tj. Kupang	3	3	-	-	-
17.	Ps. Tebing Tinggi	3	6	-	-	8
18.	Tanjung Makmur	-	-	-	-	6
19.	Pajar Bakti	-	-	-	-	2
20.	Sugi Waras	-	-	-	-	3

**Sosial***Social*Lanjutan Tabel / *Continued Table*4.2.1.

	Desa <i>Village</i>	Dokter <i>Doctor</i>	Bidan <i>Midwife</i>	Dokter Gigi <i>Dentist</i>	Nakes <i>Medical Personal</i>	Dukun Bayi
	(1)	(2)	(3)	(4)	(5)	(6)
21.	Batu Raja Baru	-	-	-	-	2
22.	Batu Raja Lama	-	-	-	-	2
23.	Kota Gading	-	-	-	-	2
24.	Jaya Loka	-	6	-	-	10
25.	Tj. Kupang Baru	-	-	-	-	8
	Tebing Tinggi	9	21	-	-	73

Sumber : Badan Pusat Statistik Kabupaten Empat Lawang

Source : *BPS- Statistic of Empat Lawang Regency*

Tabel  
Table 4.2.2 Jumlah Fasilitas Kesehatan Menurut Desa di Kecamatan Tebing Tinggi, 2012

*Number of Health Facilities by Village in Tebing Tinggi District, 2012*

Desa Village	Puskesmas	Pustu	Apotik	Praktek Bidan	Praktek Dokter
(1)	(2)	(3)	(4)	(5)	(6)
01. Ujung Alih	-	-	-	-	-
02. Lb.Gelanggan	-	-	-	1	-
03. Ulak Mengkudu	-	1	-	-	-
04. Batu Pance	-	-	-	-	-
05. Aur Gading	-	-	-	-	-
06. Terusan Lama	-	-	-	-	-
07. Terusan Baru	-	-	-	2	1
08. Seguring Kecil	-	-	-	-	-
09. Rantau Tenang	-	-	-	-	-
10. Lampar Baru	-	-	-	1	-
11. Kemang Manis	-	1	1	1	-
12. Kupang	1	-	1	2	1
13. Mekar Jaya	-	-	-	-	1
14. Mekarti Jaya	-	-	-	-	-
15. Pancurmas	-	-	-	-	-
16. Tj. Kupang	-	-	3	3	3
17. Ps. Tebing Tinggi	-	-	4	6	3
18. Tanjung Makmur	-	-	-	-	-
19. Pajar Bakti	-	1	-	1	-
20. Sugi Waras	-	-	-	-	-

**Sosial***Social*Lanjutan Tabel / *Continued Table*4.2.2.

	Desa <i>Village</i>	Puskesmas	Pustu	Apotik	Praktek Bidan	Praktek Dokter
	(1)	(2)	(3)	(4)	(5)	(6)
21.	Batu Raja Baru	-	1	-	-	-
22.	Batu Raja Lama	-	-	-	-	-
23.	Kota Gading	-	-	-	-	-
24.	Jaya Loka	-	-	-	6	-
25.	Tj. Kupang Baru	-	-	-	-	-
	Tebing Tinggi	1	4	9	23	9

Sumber : Badan Pusat Statistik Kabupaten Empat Lawang

Source : *BPS- Statistic of Empat Lawang Regency*

Lanjutan Tabel / Continued Table 4.2.2

Desa Village	Poskesdes	Polindes	Posyandu	Toko Obat/Jamu
(1)	(7)	(8)	(9)	(10)
01. Ujung Alih	1	-	-	-
02. Lubuk Gelanggang	-	-	1	-
03. Ulak Mengkudu	-	-	-	-
04. Batu Pance	-	1	1	-
05. Aur Gading	-	1	1	-
06. Terusan Lama	1	-	1	-
07. Terusan Baru	-	1	1	2
08. Seguring Kecil	1	-	-	1
09. Rantau Tenang	-	1	2	-
10. Lampar Baru	-	-	-	-
11. Kemang Manis	1	1	1	-
12. Kupang	1	1	2	1
13. Mekar Jaya	-	1	1	-
14. Mekarti Jaya	-	-	-	-
15. Pancurmas	1	-	-	-
16. Tj. Kupang	-	-	2	-
17. Ps. Tebing Tinggi	-	-	10	9
18. Tanjung Makmur	1	1	2	-
19. Pajar Bakti	-	-	-	-
20. Sugi Waras	-	-	1	-
21. Batu Raja Baru	-	-	1	-

**Sosial***Social*Lanjutan Tabel / *Continued Table 4.2.2*

	Desa <i>Village</i>	Poskesdes	Polindes	Posyandu	Toko Obat/Jamu
	(1)	(7)	(8)	(9)	(10)
22.	Batu Raja Lama	1	1	1	-
23.	Kota Gading	1	-	2	-
24.	Jaya Loka	-	-	8	-
25.	Tj. Kupang Baru	-	1	1	-
	Tebing Tinggi	9	10	39	13

Sumber : Badan Pusat Statistik Kabupaten Empat Lawang

Source : *BPS- Statistic of Empat Lawang Regency*

Tabel 4.2.3 Jumlah Peserta KB aktif dan Pasangan Usia Subur (PUS) Kecamatan Tebing Tinggi,2012  
Table Number Of Active Acceptors and PUS in Tebing Tinggi Subdistrict,2012

Kecamatan Subdistrict	PUS	Peserta KB Aktif Tahun 2012 Number of active acceptors 2012							Total
		IUD	MOW	MOP	IMP	KDM	STK	PIL	
Tebing Tinggi	10 277	501	187	5	3145	308	2846	658	7650

Sumber : BKKBN

Source : BKKBN

**Sosial***Social*

**Tabel 4.2.4** Jumlah Peserta KB Baru Kecamatan Tebing Tinggi,2012  
*Table Number Of New Acceptors in Tebing Tinggi Subdistrict,2012*

Kecamatan Subdistrict	Total PPM PB	Peserta KB Baru Tahun 2012 Number of new acceptors 2012							Total
		IUD	MOW	MOP	IMP	KDM	STK	PIL	
Tebing Tinggi	3470	158	4	2	643	569	1912	1729	5017

Sumber : BKKBN

Source : BKKBN



**Tabel** 4.3.1 Jumlah Penduduk Menurut Agama dan Desa di  
**Table** Kecamatan Tebing Tinggi, 2012

*Number of Population by Religion and Village in Tebing  
Tinggi District, 2012*

Desa Village	Islam Moslem	Kristen Protestan Christian	Kristen Katolik Catholic
(1)	(2)	(3)	(4)
01. Ujung Alih	1354	-	-
02. Lubuk Gelanggang	759	-	-
03. Ulak Mengkudu	1258	-	-
04. Batu Pance	1349	-	-
05. Aur Gading	852	-	-
06. Terusan Lama	678	-	-
07. Terusan Baru	1959	-	-
08. Seguring Kecil	503	-	-
09. Rantau Tenang	1858	-	-
10. Lampar Baru	977	-	-
11. Kemang Manis	850	-	-
12. Kupang	2094	-	-
13. Mekar Jaya	1040	-	-
14. Mekarti Jaya	557	17	-
15. Pancurmas	466	-	-
16. Tj. Kupang	5489	32	-
17. Ps. Tebing Tinggi	1057	54	232
18. Tanjung Makmur	1233	-	-
19. Pajar Bakti	902	-	-

**Sosial***Social*Lanjutan Tabel / *Continued Table 4.3.1*

	Desa Village	Hindu Hinduism	Budha Buddhism	Konghuchu Konghuchu
	(1)	(5)	(6)	(7)
01.	Ujung Alih	-	-	-
02.	Lubuk Gelanggang	-	-	-
03.	Ulak Mengkudu	-	-	-
04.	Batu Pance	-	-	-
05.	Aur Gading	-	-	-
06.	Terusan Lama	-	-	-
07.	Terusan Baru	-	-	-
08.	Seguring Kecil	-	-	-
09.	Rantau Tenang	-	-	-
10.	Lampar Baru	-	-	-
11.	Kemang Manis	-	-	-
12.	Kupang	-	-	-
13.	Mekar Jaya	-	-	-
14.	Mekarti Jaya	-	-	-
15.	Pancurmas Unit Jaya	-	-	-
16.	Tj. Kupang	-	-	-
17.	Ps. Tebing Tinggi	-	11	-
18.	Tanjung Makmur	3	-	-
19.	Pajar Bakti	-	-	-

Lanjutan Tabel / *Continued Table* 4.3.1

	Desa <i>Village</i>	Islam <i>Moslem</i>	Kristen Protestan <i>Christian</i>	Kristen Katolik <i>Catholic</i>
	(1)	(2)	(3)	(4)
20.	Sugi Waras	828	-	-
21.	Batu Raja Baru	1376	-	-
22.	Batu Raja Lama	1230	-	-
23.	Kota Gading	962	-	-
24.	Jaya Loka	6442	11	9
25.	Tj. Kupang Baru	1340	-	-
	Tebing Tinggi	37413	114	241

Sumber : Masing-masing Desa

Source : *Each of Villages*

**Sosial***Social*Lanjutan Tabel / *Continued Table 4.3.1*

	Desa <i>Village</i>	Hindu <i>Hinduism</i>	Budha <i>Budhism</i>	Konghuchu <i>Konghuchu</i>
	(1)	(5)	(6)	(7)
20.	Sugi Waras	-	-	-
21.	Batu Raja Baru	-	-	-
22.	Batu Raja Lama	-	-	-
23.	Kota Gading	-	-	-
24.	Jaya Loka	12	-	-
25.	Tj. Kupang Baru	-	-	-
	Tebing Tinggi	15	11	-

Sumber : Masing-masing Desa

Source : *Each of Villages*

Tabel  
Table 4.3.2 Banyaknya Tempat Peribadatan Menurut Desa di Kecamatan Tebing Tinggi, 2012

*Number of Worship Facilities by Village in Tebing Tinggi District, 2012*

Desa Village	Masjid Mosque	Mushola Mushola	Gereja Churches	Pura Temple	Vihara Monastery
(1)	(2)	(3)	(4)	(5)	(6)
01. Ujung Alih	1	-	-	-	-
02. Lubuk Gelanggang	2	-	-	-	-
03. Ulak Mengkudu	1	-	-	-	-
04. Batu Pance	1	-	-	-	-
05. Aur Gading	1	-	-	-	-
06. Terusan Lama	1	-	-	-	-
07. Terusan Baru	2	-	-	-	-
08. Seguring Kecil	1	-	-	-	-
09. Rantau Tenang	1	-	-	-	-
10. Lampar Baru	1	-	-	-	-
11. Kemang Manis	1	-	-	-	-
12. Kupang	3	-	-	-	-
13. Mekar Jaya	3	-	-	-	-
14. Mekarti Jaya	4	-	-	-	-
15. Pancurmas Unit Jaya	2	-	-	-	-
16. Tj. Kupang	9	1	1	-	-
17. Ps. Tebing Tinggi	9	1	1	-	-
18. Tanjung Makmur	1	-	-	-	-
19. Pajar Bakti	1	-	-	-	-

**Sosial***Social*Lanjutan Tabel / *Continued Table 4.3.2.*

	Desa <i>Village</i>	Masjid <i>Mosque</i>	Mushola <i>Mushola</i>	Gereja <i>Churches</i>	Pura <i>Temple</i>	Vihara <i>Monastery</i>
	(1)	(2)	(3)	(4)	(5)	(6)
20.	Sugi Waras	2	-	-	-	-
21.	Batu Raja Baru	2	-	-	-	-
22.	Batu Raja Lama	2	-	-	-	-
23.	Kota Gading	1	-	-	-	-
24.	Jaya Loka	8	-	-	-	-
25.	Tj. Kupang Baru	5	-	-	-	-
	Tebing Tinggi	65	2	2	-	-

Sumber : Badan Pusat Statistik Kabupaten Empat Lawang

Source : *BPS- Statistic of Empat Lawang Regency*

**Tabel** 4.3.3 Banyaknya Jemaah Haji yang Diberangkatkan Menurut Jenis Kelamin dan Desa di Kecamatan Tebing Tinggi, 2012  
*Table*

*Number of Moslem Pilgrims Departed by Sex and Village in Tebing Tinggi District, 2012*

	Desa Village	Jemaah Haji Moslem Pilgrims		Jumlah Total
		Laki-laki Male	Perempuan Female	
	(1)	(2)	(3)	(4)
01.	Ujung Alih	1	1	2
02.	Lubuk Gelanggang	5	5	10
03.	Ulak Mengkudu	-	-	-
04.	Batu Pance	-	-	-
05.	Aur Gading	-	-	-
06.	Terusan Lama	-	-	-
07.	Terusan Baru	-	-	-
08.	Seguring Kecil	-	-	-
09.	Rantau Tenang	-	-	-
10.	Lampar Baru	-	-	-
11.	Kemang Manis	-	-	-
12.	Kupang	4	7	11
13.	Mekar Jaya	1	1	2
14.	Mekarti Jaya	-	-	-
15.	Pancurmas -	-	-	-
16.	Tj. Kupang	-	-	-
17.	Ps. Tebing Tinggi	4	2	6
18.	Tanjung Makmur	-	-	-

**Sosial***Social*Lanjutan Tabel / *Continued Table* 4.3.3.

Desa <i>Village</i>	Jemaah Haji <i>Moslem Pilgrims</i>		Jumlah <i>Total</i>
	Laki-laki <i>Male</i>	Perempuan <i>Female</i>	
(1)	(2)	(3)	(4)
19. Pajar Bakti	-	-	-
20. Sugi Waras	-	-	-
21. Batu Raja Baru	2	2	4
22. Batu Raja Lama	-	-	-
23. Kota Gading	-	-	-
24. Jaya Loka	2	2	4
25. Tj. Kupang Baru	-	-	-
Tebing Tinggi	19	20	39

Sumber : Kepala Desa

Source : *Head of Village*



**Tabel** 4.3.4 Banyaknya Jemaah Haji yang Diberangkatkan Menurut Jenis Pekerjaan dan Desa di Kecamatan Tebing Tinggi, 2012  
**Table**

*Number of Moslem Pilgrims Departed by Type of Working and Village in Tebing Tinggi District, 2012*

	Desa Village	PNS Civil Servant	TNI/ Polri Army/ Police	Dagang Merchant	Petani Farmer	Lainny a Others
	(1)	(2)	(3)	(4)	(5)	(6)
01.	Ujung Alih	-	-	-	2	-
02.	Lubuk Gelanggang	-	-	-	10	-
03.	Ulak Mengkudu	-	-	-	-	-
04.	Batu Pance	-	-	-	-	-
05.	Aur Gading	-	-	-	-	-
06.	Terusan Lama	-	-	-	-	-
07.	Terusan Baru	-	-	-	-	-
08.	Seguring Kecil	-	-	-	-	-
09.	Rantau Tenang	-	-	-	-	-
10.	Lampar Baru	-	-	-	-	-
11.	Kemang Manis	-	-	-	-	-
12.	Kupang	-	-	-	11	-
13.	Mekar Jaya	-	-	-	2	-
14.	Mekarti Jaya	-	-	-	-	-
15.	Pancurmas Unit Jaya	-	-	-	-	-
16.	Tj. Kupang	-	-	-	-	-
17.	Ps. Tebing Tinggi	-	-	-	-	-
18.	Tanjung Makmur	-	-	-	-	-

**Sosial***Social*Lanjutan Tabel / *Continued Table 4.3.4.*

	Desa <i>Village</i>	PNS <i>Civil Servant</i>	TNI/ Polri <i>Army/ Police</i>	Dagang <i>Merchant</i>	Petani <i>Farmer</i>	Lainny a <i>Others</i>
	(1)	(2)	(3)	(4)	(5)	(6)
19.	Pajar Bakti	-	-	-	-	-
20.	Sugi Waras	-	-	-	-	-
21.	Batu Raja Baru	-	-	-	-	4
22.	Batu Raja Lama	-	-	-	-	-
23.	Kota Gading	-	-	-	-	-
24.	Jaya Loka	-	-	-	-	4
25.	Tj. Kupang Baru	-	-	-	-	-
	Tebing Tinggi	-	-	-	31	8

Sumber : Kepala Desa

Source : *Head of Village*

**Tabel** 4.4.1 Banyaknya Karang Taruna Menurut Desa dan  
**Table** Klasifikasinya di Kecamatan Tebing Tinggi, 2012

*Number of Youth Association by Village and  
Classification in Tebing Tinggi District, 2012*

Desa Village	Klasifikasi Karang Taruna Classification			
	Tumbuh Growth	Berkembang Expansion	Maju Developed	Percontohan Nominee
(1)	(2)	(3)	(4)	(5)
01. Ujung Alih	-	1	-	-
02. Lubuk Gelanggang	-	1	-	-
03. Ulak Mengkudu	-	1	-	-
04. Batu Pance	-	1	-	-
05. Aur Gading	-	1	-	-
06. Terusan Lama	-	1	-	-
07. Terusan Baru	-	1	-	-
08. Seguring Kecil	-	1	-	-
09. Rantau Tenang	-	1	-	-
10. Lampar Baru	-	1	-	-
11. Kemang Manis	-	1	-	-
12. Kupang	-	1	-	-
13. Mekar Jaya	-	1	-	-
14. Mekarti Jaya	-	1	-	-
15. Pancurmas Unit Jaya	-	1	-	-
16. Tj. Kupang	-	1	-	-
17. Ps. Tebing Tinggi	-	1	-	-
18. Tanjung Makmur	-	1	-	-

**Sosial***Social*Lanjutan Tabel / *Continued Table 4.4.1.*

Desa <i>Village</i>	Klasifikasi Karang Taruna <i>Classification</i>			
	Tumbuh <i>Growth</i>	Berkembang <i>Expansion</i>	Maju <i>Developed</i>	Percontohan <i>Nominee</i>
(1)	(2)	(3)	(4)	(5)
19. Pajar Bakti	-	1	-	-
20. Sugi Waras	-	1	-	-
21. Batu Raja Baru	-	1	-	-
22. Batu Raja Lama	-	1	-	-
23. Kota Gading	-	1	-	-
24. Jaya Loka	-	1	-	-
25. Tj. Kupang Baru	-	1	-	-
Tebing Tinggi	-	25	-	-

Sumber : Kepala Desa

*Source : Head of Village*

**Tabel** 4.4.2 Jumlah Penderita Cacat Menurut Desa dan Jenisnya di  
**Table** Kecamatan Tebing Tinggi, 2012

*Number of Handicapped by Village and Type in Tebing Tinggi District, 2012*

Desa Village	Tuna Netra Blind	Tuna Rungu/ Tuna Wicara Deaf/ Mute	Cacat Tubuh Physical Handica pped	Cacat Mental Mental Handica pped	Ex Penyakit Kronis Ex Chronically Sick
(1)	(2)	(3)	(4)	(5)	(6)
01. Ujung Alih	1	-	-	1	-
02. Lubuk Gelanggang	-	1	-	-	-
03. Ulak Mengkudu	2	1	4	2	-
04. Batu Pance	4	2	-	3	-
05. Aur Gading	2	1	2	2	-
06. Terusan Lama	2	1	1	2	-
07. Terusan Baru	-	5	2	-	-
08. Seguring Kecil	-	-	-	1	-
09. Rantau Tenang	1	2	-	-	-
10. Lampar Baru	1	-	1	-	-
11. Kemang Manis	2	1	2	1	-
12. Kupang	-	-	1	2	-
13. Mekar Jaya	-	2	4	5	-
14. Mekarti Jaya	-	-	-	-	-
15. Pancurmas	1	2	-	1	-
16. Tj. Kupang	-	-	-	-	-
17. Ps. Tebing Tinggi	6	5	3	4	-
18. Tanjung Makmur	4	8	1	7	-
19. Pajar Bakti	2	1	-	1	-

Lanjutan Tabel / *Continued Table* 4.4.2.

**Sosial***Social*

---

---

Desa <i>Village</i>	Tuna Netra <i>Blind</i>	Tuna Rungu/ Tuna Wicara <i>Deaf/ Mute</i>	Cacat Tubuh <i>Physical Handica pped</i>	Cacat Mental <i>Mental Handica pped</i>	Ex Penyakit Kronis <i>Ex Chronically Sick</i>
(1)	(2)	(3)	(4)	(5)	(6)
20. Sugi Waras	1	-	-	-	-
21. Batu Raja Baru	4	2	-	-	-
22. Batu Raja Lama	1	1	-	1	-
23. Kota Gading	1	1	-	-	-
24. Jaya Loka	5	4	1	-	-
25. Tj. Kupang Baru	-	-	-	-	-
Tebing Tinggi	40	40	22	33	-

---

---

Sumber : Kepala Desa

Source : *Head of Village*

**Tabel** 4.4.3 Banyaknya Kejadian Kejahatan Menurut Desa dan Jenisnya di  
**Table** Kecamatan Tebing Tinggi, 2012

*Number of Crime by Village and Kind in Tebing Tinggi District, 2012*

Desa Village	Ketertiban Umum Public Order	Pengani- ayaan Oppres- sion	Pencuria n/Peram- pokan Type of Robbery	Pembu- nuhan Murder	Kesusila- an Decency	Lainnya Others
(1)	(2)	(3)	(4)	(5)	(6)	(7)
01. Ujung Alih	-	-	-	-	-	-
02. Lubuk Gelanggang	-	-	-	-	-	-
03. Ulak Mengkudu	-	-	-	-	-	-
04. Batu Pance	-	-	-	-	-	-
05. Aur Gading	-	-	10	-	-	-
06. Terusan Lama	-	-	-	-	-	-
07. Terusan Baru	-	-	1	-	-	-
08. Seguring Kecil	-	-	-	-	-	-
09. Rantau Tenang	-	-	-	-	-	-
10. Lampar Baru	-	-	-	-	-	-
11. Kemang Manis	-	-	4	-	-	-
12. Kupang	-	-	-	-	-	-
13. Mekar Jaya	-	2	20	-	-	-
14. Mekarti Jaya	-	-	-	-	-	-
15. Pancurmas	-	-	-	-	-	-
16. Tj. Kupang	-	-	-	-	-	-
17. Ps. Tebing Tinggi	-	5	75	2	-	-
18. Tanjung Makmur	-	-	1	-	-	-
19. Pajar Bakti	-	-	-	-	-	-

**Sosial***Social*Lanjutan Tabel / *Continued Table 4.4.3.*

Desa <i>Village</i>	Ketertiban Umum <i>Public Order</i>	Pengani- ayaan <i>Oppres- sion</i>	Pencuria- n/Peram- pokan <i>Type of Robbery</i>	Pembu- nuhan <i>Murder</i>	Kesusila- an <i>Decency</i>	Lainnya <i>Others</i>
(1)	(2)	(3)	(4)	(5)	(6)	(7)
20. Sugi Waras	-	-	-	-	-	-
21. Batu Raja Baru	-	1	13	-	-	-
22. Batu Raja Lama	-	-	-	-	-	-
23. Kota Gading	-	-	-	-	-	-
24. Jaya Loka	-	3	20	-	-	-
25. Tj. Kupang Baru	-	-	-	-	-	-
Tebing Tinggi	0	11	144	2	0	0

Sumber : Kepala Desa

Source : *Head of Village*



**Tabel** 4.4.4 Jumlah Bencana Alam dan Jenis Bencana Menurut  
**Table** Desa di Kecamatan Tebing Tinggi, 2012

*Number of Natural Disasters and Type of Disaster by Village in Tebing Tinggi District, 2012*

Desa Village	Jenis Bencana Type of Disaster			
	Banjir Floods	Kebakaran Fire	Angin Puyuh Hurricanes	Tanah Longsor Landslides
(1)	(2)	(3)	(4)	(5)
01. Ujung Alih	-	-	-	-
02. Lubuk Gelanggang	-	-	-	-
03. Ulak Mengkudu	-	-	-	-
04. Batu Pance	-	-	-	-
05. Aur Gading	-	-	-	-
06. Terusan Lama	-	-	-	-
07. Terusan Baru	-	-	-	-
08. Seguring Kecil	-	-	-	-
09. Rantau Tenang	1	-	-	-
10. Lampar Baru	-	-	-	-
11. Kemang Manis	-	-	-	-
12. Kupang	-	-	-	-
13. Mekar Jaya	-	2	-	-
14. Mekarti Jaya	-	-	-	-
15. Pancurmas	-	1	-	-
16. Tj. Kupang	-	-	-	-
17. Ps. Tebing Tinggi	-	-	-	-
18. Tanjung Makmur	-	-	-	-

**Sosial***Social*Lanjutan Tabel / *Continued Table 4.4.4.*

Desa <i>Village</i>	Jenis Bencana <i>Type of Disaster</i>			
	Banjir <i>Floods</i>	Kebakaran <i>Fire</i>	Angin Puyuh <i>Hurricanes</i>	Tanah Longsor <i>Landslides</i>
(1)	(2)	(3)	(4)	(5)
19. Pajar Bakti	-	-	-	-
20. Sugi Waras	1	-	-	-
21. Batu Raja Baru	4	1	-	1
22. Batu Raja Lama	1	1	-	-
23. Kota Gading	-	-	-	-
24. Jaya Loka	-	-	-	-
25. Tj. Kupang Baru	1	-	-	-
Tebing Tinggi	8	5	-	1

Sumber : Kepala Desa

Source : *Head of Village*

**Tabel** 4.4.5 Banyaknya Keluarga Miskin yang Mendapat Pelayanan/Bantuan Kesejahteraan Sosial Menurut Desa dan Jenisnya di Kecamatan Tebing Tinggi, 2008  
*Table*

*Number of Poor Family who Get Social Servant Aid by Village and Kind in Tebing Tinggi District, 2008*

Desa Village	BLT	ASKESKIN	RASKIN
(1)	(2)	(3)	(4)
01. Ujung Alih	128	382	88
02. Lubuk Gelanggang	118	317	117
03. Ulak Mengkudu	113	339	113
04. Batu Pance	86	200	82
05. Aur Gading	85	20	84
06. Terusan Lama	78	15	77
07. Terusan Baru	97	30	94
08. Seguring Kecil	71	50	67
09. Rantau Tenang	232	-	205
10. Lampar Baru	60	25	59
11. Kemang Manis	109	-	93
12. Kupang	160	3	123
13. Mekar Jaya	139	153	204
14. Mekarti Jaya	102	100	102
15. Pancurmas Unit Jaya	60	75	83
16. Tj. Kupang	361	45	360
17. Ps. Tebing Tinggi	666	312	656
18. Tanjung Makmur	156	47	138
19. Pajar Bakti	148	140	142
20. Sugi Waras	113	57	142
21. Batu Raja Baru	192	162	172

**Sosial***Social*Lanjutan Tabel / *Continued Table* 4.4.5.

	Desa <i>Village</i>	BLT	ASKESKIN	RASKIN
	(1)	(2)	(3)	(4)
22.	Batu Raja Lama	222	278	224
23.	Kota Gading	148	47	133
24.	Jaya Loka	670	103	656
25.	Tj. Kupang Baru	244	-	226
	Tebing Tinggi	4558	2900	4440

Sumber : Badan Pusat Statistik Kabupaten Empat Lawang

Source : *BPS- Statistic of Empat Lawang Regency*

Tabel  
Table 4.4.6 Banyaknya Fasilitas Olah Raga Menurut Desa di Kecamatan Tebing Tinggi, 2012

*Number of Sport Facility by Village in Tebing Tinggi District, 2012*

	Desa Village	Sepak Bola Soccer	Volly Volly	Tenis Meja Table Tennis	Bulu Tangkis Badminton
	(1)	(2)	(3)	(4)	(5)
01.	Ujung Alih	-	1	-	-
02.	Lubuk Gelanggang	-	1	1	1
03.	Ulak Mengkudu	-	-	-	1
04.	Batu Pance	-	1	-	1
05.	Aur Gading	-	-	-	1
06.	Terusan Lama	-	1	-	-
07.	Terusan Baru	-	1	-	1
08.	Seguring Kecil	-	1	-	1
09.	Rantau Tenang	-	1	1	-
10.	Lampar Baru	-	-	-	-
11.	Kemang Manis	-	1	1	1
12.	Kupang	-	1	-	-
13.	Mekar Jaya	-	1	-	1
14.	Mekarti Jaya	-	1	-	-
15.	Pancurmas Unit Jaya	-	1	-	1
16.	Tj. Kupang	-	1	-	1
17.	Ps. Tebing Tinggi	-	2	3	2
18.	Tanjung Makmur	-	-	1	-
19.	Pajar Bakti	1	1	1	1
20.	Sugi Waras	1	1	1	1

**Sosial***Social*Lanjutan Tabel / *Continued Table 4.4.6.*

	Desa <i>Village</i>	Sepak Bola <i>Soccer</i>	Volly <i>Volly</i>	Tenis Meja <i>Table Tennis</i>	Bulu Tangkis <i>Badminton</i>
	(1)	(2)	(3)	(4)	(5)
21.	Batu Raja Baru	1	2	-	1
22.	Batu Raja Lama	-	1	1	1
23.	Kota Gading	-	1	1	1
24.	Jaya Loka	1	2	3	2
25.	Tj. Kupang Baru	-	2	-	1
	Tebing Tinggi	4	25	14	20

Sumber : Kepala Desa

*Source : Head of Village*

**Tabel** 4.4.7 Banyaknya Organisasi Kemasyarakatan Menurut Desa dan Jenisnya di Kecamatan Tebing Tinggi, 2012

*Number of Social Organization by Village and Type in Tebing Tinggi District, 2012*

	Desa Village	Kelompok Pengajian	Kelompok Kebaktian	Persatuan Kematian	LSM
	(1)	(2)	(3)	(4)	(5)
01.	Ujung Alih	1	-	1	-
02.	Lubuk Gelanggang	1	-	1	-
03.	Ulak Mengkudu	1	-	1	-
04.	Batu Pance	1	-	1	-
05.	Aur Gading	1	-	1	-
06.	Terusan Lama	1	-	1	-
07.	Terusan Baru	1	-	1	-
08.	Seguring Kecil	1	-	1	-
09.	Rantau Tenang	1	-	1	-
10.	Lampar Baru	1	-	1	-
11.	Kemang Manis	1	-	1	-
12.	Kupang	1	-	1	-
13.	Mekar Jaya	1	-	1	-
14.	Mekarti Jaya	1	-	1	-
15.	Pancurmas Unit Jaya	1	-	1	-
16.	Tj. Kupang	1	-	1	-
17.	Ps. Tebing Tinggi	1	-	1	-
18.	Tanjung Makmur	1	-	1	-
19.	Pajar Bakti	1	-	1	-

**Sosial***Social*Lanjutan Tabel / *Continued Table 4.4.7.*

	Desa <i>Village</i>	Kelompok Pengajian	Kelompok Kebaktian	Persatuan Kematian	LSM
	(1)	(2)	(3)	(4)	(5)
20.	Sugi Waras	1	-	1	-
21.	Batu Raja Baru	1	-	1	-
22.	Batu Raja Lama	1	-	1	-
23.	Kota Gading	1	-	1	-
24.	Jaya Loka	1	-	1	-
25.	Tj. Kupang Baru	1	-	1	-
	Tebing Tinggi	25	-	25	-

Sumber : Kepala Desa

Source : *Head of Village*



**Tabel** 4.4.8 **Keperluan Air Minum/Memasak Sebagian Besar Masyarakat Menurut Desa dan Sumberyadi Kecamatan Tebing Tinggi, 2012**  
*Table*

*Water Need Supply for People by Village and Source in Tebing Tinggi District, 2012*

Desa Village	PDAM PDAM	Sumur Well	Mata Air Spring	Sungai River
(1)	(2)	(3)	(4)	(5)
01. Ujung Alih	-	√	√	-
02. Lubuk Gelanggang	-	√	-	-
03. Ulak Mengkudu	-	√	√	√
04. Batu Pance	-	√	√	√
05. Aur Gading	-	√	√	√
06. Terusan Lama	-	√	-	-
07. Terusan Baru	-	√	-	-
08. Seguring Kecil	-	√	-	-
09. Rantau Tenang	-	√	-	-
10. Lampar Baru	√	√	√	√
11. Kemang Manis	-	√	-	-
12. Kupang	-	√	-	-
13. Mekar Jaya	-	√	-	-
14. Mekarti Jaya	-	√	-	-
15. Pancurmas Unit Jaya	-	√	-	-
16. Tj. Kupang	-	√	-	-
17. Ps. Tebing Tinggi	√	√	-	-
18. Tanjung Makmur	-	√	-	-
19. Pajar Bakti	-	√	-	-

**Sosial***Social*Lanjutan Tabel / *Continued Table* 4.4.8.

	Desa <i>Village</i>	PDAM <i>PDAM</i>	Sumur <i>Well</i>	Mata Air <i>Spring</i>	Sungai <i>River</i>
	(1)	(2)	(3)	(4)	(5)
20.	Sugi Waras	-	√	-	-
21.	Batu Raja Baru	-	√	-	-
22.	Batu Raja Lama	-	√	-	-
23.	Kota Gading	-	√	-	-
24.	Jaya Loka	-	√	-	-
25.	Tj. Kupang Baru	-	√	-	-

Sumber : Kepala Desa

Source : *Head of Village*

**Tabel** 4.4.9 Tempat Buang Air Besar Sebagian Besar Rumah Tangga Menurut Desa di Kecamatan Tebing Tinggi, 2012  
**Table**

*Place for Defecate by Village in Tebing Tinggi District, 2012*

Desa Village	Jamban Sendiri Own Toilet	Jamban Bersam a Latrine With	Jamban Umum Latrines	Bukan Jamban/Sunga i River
(1)	(2)	(3)	(4)	(5)
01. Ujung Alih	-	-	√	√
02. Lubuk Gelanggang	-	-	-	√
03. Ulak Mengkudu	√	-	√	√
04. Batu Pance	√	-	√	√
05. Aur Gading	√	-	-	√
06. Terusan Lama	√	-	-	√
07. Terusan Baru	√	-	-	√
08. Seguring Kecil	√	-	-	√
09. Rantau Tenang	√	-	-	√
10. Lampar Baru	√	√	-	√
11. Kemang Manis	√	-	-	√
12. Kupang	√	-	-	√
13. Mekar Jaya	√	-	-	√
14. Mekarti Jaya	√	-	-	√
15. Pancurmas Unit Jaya	√	-	-	√
16. Tj. Kupang	√	-	-	√
17. Ps. Tebing Tinggi	√	-	-	-
18. Tanjung Makmur	√	-	-	√
19. Pajar Bakti	√	-	-	√

**Sosial***Social*Lanjutan Tabel / *Continued Table* 4.4.9.

	Desa <i>Village</i>	Jamban Sendiri <i>Own Toilet</i>	Jamban Bersama <i>Latrine With</i>	Jamban Umum <i>Latrines</i>	Bukan Jamban/Sungai <i>River</i>
	(1)	(2)	(3)	(4)	(5)
20.	Sugi Waras	-	-	-	√
21.	Batu Raja Baru	√	-	-	-
22.	Batu Raja Lama	√	-	-	√
23.	Kota Gading	√	-	-	-
24.	Jaya Loka	√	-	-	-
25.	Tj. Kupang Baru	-	-	-	√

Sumber : Kepala Desa

Source : *Head of Village*

**Bab 5**  
**Pertanian**  
**Agriculture**



Pertanian merupakan sektor hulu (primer) berbasis sumberdaya alam dimana kegiatannya tersebar hampir di seluruh wilayah Indonesia. Sesuai dengan sebutannya sebagai negara agraris, pertanian merupakan sumber utama mata pencaharian sebagian besar penduduk.

### 5.1 Tanaman Pangan

Dari 60.461 hektar luas lahan yang ada di Kecamatan Tebing Tinggi, sekitar 52,20 persennya merupakan lahan bukan sawah. Sedangkan lahan sawah hanya 5,95 persen dari seluruh lahan atau seluas 3.598 hektar. Sisanya merupakan lahan yang tidak digunakan untuk kegiatan pertanian.

Dilihat dari jenis pengairannya, sebagian besar lahan sawah di kecamatan ini menggunakan pengairan setengah sederhana, yakni seluas 806 hektar.

*Agriculture is the upstream (primary) natural resource-based activities which spread all over Indonesia. In accordance as an agricultural country, agriculture is the main source of livelihood of most residents.*

### 5.1 Food Crops

*From 60.461 hektar land area are in Tebing Tinggi distric, about 52,20 percent is not a rice field. While wetland just 5,95 percent of the total land area of 3.598 hectares or. The rest is not used for farming.*

*Judging from the type of irrigation, most of the farms in this district using non technical irrigation, the area is 806 hectares.*

**5.2 Peternakan**

Populasi sapi dan kerbau di tahun 2012 sebesar 183 ekor sapi dan 371 ekor kerbau

**5.2 Animal Husbandry**

*Cows and buffalo population in 2012 are 183 cows and 371 buffaloes*

**5.3 Perikanan**

Pada tahun 2012, produksi perikanan budi daya di kecamatan ini sekitar 75,6 ton, dengan jenis perikanan seperti kolam air tenang sebanyak 75,6.


**5.3 Fisheries**

*In 2012, aquaculture production in the district is around 75,6 tonnes, with this type of fishing as a quiet pool of water as much as 75,6 tons..*

**Gambar 5.1** Persentase Luas Desa menurut Penggunaan Lahan di Kecamatan Tebing Tinggi, 2012


**Figure 5.1** Percentage Village Area by Utilization in Tebing Tinggi Subdistrict, 2012

■ Bukan Lahan Pertanian   ■ Lahan Bukan Sawah   ■ Lahan Sawah





**Gambar. 5.2** Populasi Ternak Menurut Jenis Ternak di Kecamatan Tebing Tinggi, 2012  
**Figure 5.2.** Livestock Population by Kind Livestock in Tebing Tinggi Subdistrict, 2012



**Tabel**

**Table 5.1.1** Luas Lahan Sawah Dirinci Menurut Jenis Pengairan di Kecamatan Tebing Tinggi (ha), 2012

*Wet Land Area by Type of Irrigation in Tebing Tinggi District (ha), 2012*

Kecamatan <i>District</i>	Irigasi <i>Irrigation</i>			Tadah Hujan <i>Rain Fed</i>	Pasang Surut <i>Tidal Water Rice</i>	Lainnya <i>Other</i>	Jumlah <i>Total</i>
	Teknis <i>Technical</i>	Setengah Teknis <i>Semi Technical</i>	Sederhana <i>Non Technical</i>				
(1)	(2)	(3)	(4)	(5)	(6)	(7)	(8)
Tebing Tinggi	0	539	806	454	0	0	1 799
Jumlah	0	539	806	454	0	0	1 799

**Pertanian***Agriculture*

---

**Tabel**  
*Table*      5.1.2      Luas Lahan Bukan Sawah Menurut Penggunaannya di  
Kecamatan Tebing Tinggi (ha), 2012  
*Dry Land Area by Utilization in Tebing Tinggi District  
(ha), 2012*

---

Kecamatan <i>District</i>	Tegal <i>Moor</i>	Ladang <i>Field</i>	Perkebunan <i>Estate</i>	Hutan Rakyat <i>Public Forest</i>
(1)	(2)	(3)	(4)	(5)
Tebing Tinggi	6 137	9 125	10 735	2 495
Jumlah/ <i>Total</i> 2011	6 137	9 125	10 735	2 495

---

Sumber : Dinas Pertanian, Peternakan, Perikanan dan Ketahanan Pangan  
Kabupaten Empat Lawang

*Source : Agriculture, Livestock, Fishery and Food Crops Services Empat  
Lawang Regency*

Lanjutan Tabel / *Continued Table* 5.1.2

Kecamatan <i>District</i>	Tambak <i>Dyke</i>	Kolam/ Tebat/ Empang <i>Water Pond</i>	Penggem balaan <i>Grass</i>	Sementara Tidak Diusahakan <i>Temporarily Fallow Land</i>	Lainnya <i>Others</i>
(1)	(6)	(7)	(8)	(9)	(10)
Tebing Tinggi	0	40	98	2 929	0
Jumlah/ <i>Total</i> 2012	0	40	98	2 929	0

Sumber : Dinas Pertanian, Peternakan, Perikanan dan Ketahanan Pangan  
Kabupaten Empat Lawang

*Source : Agriculture, Livestock, Fishery and Food Crops Services Empat  
Lawang Regency*

## Pertanian

### Agriculture

**Tabel**  
**Table** 5.1.3 Luas Lahan Bukan Pertanian Menurut Penggunaannya di Kecamatan Tebing Tinggi (ha), 2012  
*Not Agricultural Land Area by Utilization in Tebing Tinggi District (ha), 2012*

Kecamatan <i>District</i>	Rumah, Bangunan dan Halaman Sekitarnya <i>Building</i>	Hutan Negara <i>State Forest</i>	Rawa- rawa <i>Swamps</i>	Lainnya (jalan,sungai,lah an tandus,dll)
(1)	(2)	(3)	(4)	(5)
Tebing Tinggi	6 600	16 404	0	2 300
Jumlah/ <i>Total</i> 2012	6 600	16 404	0	2 300

Sumber : Dinas Pertanian, Peternakan, Perikanan dan Ketahanan Pangan Kabupaten Empat Lawang

Source : *Agriculture, Livestock, Fishery and Food Crops Services Empat Lawang Regency*

**Tabel** 5.1.4 Luas Panen, Produksi dan Produktivitas Padi (Padi Sawah dan Padi Ladang) di Kecamatan Tebing Tinggi, 2012

*Harvested Area, Production and Productivity of Paddy (Wetland Paddy and Dryland Paddy) In Tebing Tinggi District , 2012*

Kecamatan <i>District</i>	Padi Sawah <i>Wetland Paddy</i>			Padi Ladang <i>Dryland Paddy</i>		
	Luas Panen <i>Harvested Area</i> (ha/ha)	Produksi <i>Production</i> (ton/ton)	Produktivitas <i>Productivity (ton/ha ton/ ha)</i>	Luas Panen <i>Harvested Area</i> (ha/ha)	Produksi <i>Production</i> (ton/ton)	Produktivitas <i>Productivity (ton /ha ton/ ha)</i>
(1)	(2)	(3)	(4)	(5)	(6)	(7)
Tebing Tinggi	4 112	18 095	4,40	523	1 745	3,34
Jumlah	4 112	18 095	4,40	523	1 745	3,34

Sumber : Dinas Pertanian, Peternakan, Perikanan dan Ketahanan Pangan Kabupaten Empat Lawang

Source : *Agriculture, Livestock, Fishery and Food Crops Services Empat Lawang Regency*

**Tabel**  
*Table* 5.1.5 Luas Panen, Produksi dan Produktivitas Jagung dan Kedelai di Kecamatan Tebing Tinggi, 2012  
*Harvested Area, Production and Productivity of Maize and Soybeans in Tebing Tinggi District, 2012*

Kecamatan <i>District</i>	Jagung <i>Maize</i>			Kedelai <i>Soybeans</i>		
	Luas Panen <i>Harvested Area</i> (ha/ha)	Produksi <i>Production</i> (ton/ton)	Produktivitas <i>Productivity</i> (ton/ ha ton/ ha)	Luas Panen <i>Harvested Area</i> (ha/ha)	Produksi <i>Production</i> (ton/ton)	Produktivitas <i>Productivity</i> (ton/ ha ton/ ha)
(1)	(2)	(3)	(4)	(5)	(6)	(7)
Tebing Tinggi	50	187	3,7	434	695	1,602
Jumlah	50	187	3,7	434	695	1,602

Sumber : Dinas Pertanian, Peternakan, Perikanan dan Ketahanan Pangan Kabupaten Empat Lawang

Source : *Agriculture, Livestock, Fishery and Food Crops Services Empat Lawang Regency*

**Tabel**  
*Table* 5.1.6 Luas Panen, Produksi dan Produktivitas Kacang Tanah dan Kacang Hijau di Kecamatan Tebing Tinggi, 2012

*Harvested Area, Production and Productivity of Peanuts and Green Bean in Tebing Tinggi District, 2012*

Kecamatan <i>District</i>	Kacang Tanah <i>Peanuts</i>			Kacang Hijau <i>Green Bean</i>		
	Luas Panen <i>Harvested Area</i> (ha/ha)	Produksi <i>Production</i> (ton/ton)	Produktivitas <i>Productivity</i> (ton/ha ton/ ha)	Luas Panen <i>Harvested Area</i> (ha/ha)	Produksi <i>Production</i> (ton/ton)	Produktivitas <i>Productivity</i> (ton/ha ton/ ha)
(1)	(2)	(3)	(4)	(5)	(6)	(7)
Tebing Tinggi	-	-	-	8	10	1,25
Jumlah	-	-	-	8	10	1,25

Sumber : Dinas Pertanian, Peternakan, Perikanan dan Ketahanan Pangan Kabupaten Empat Lawang

*Source : Agriculture, Livestock, Fishery and Food Crops Services Empat Lawang Regency*



**Pertanian**  
Agriculture

**Tabel** 5.1.7 Luas Panen, Produksi dan Produktivitas Ubi Kayu dan Ubi Jalar di Kecamatan Tebing Tinggi, 2012  
*Table* 5.1.7 *Harvested Area, Production and Productivity of Cassava and Sweet Potatoes in Tebing Tinggi District, 2012*

Kecamatan <i>District</i>	Ubi Kayu <i>Cassava</i>			Ubi Jalar <i>Sweet Potatoes</i>		
	Luas Panen <i>Harvested Area</i> (ha/ha)	Produksi <i>Production</i> (ton/ton)	Produktivitas <i>Productivity</i> (ton/ha ton/ha)	Luas Panen <i>Harvested Area</i> (ha/ha)	Produksi <i>Production</i> (ton/ton)	Produktivitas <i>Productivity</i> (ton/ha ton/ha)
(1)	(2)	(3)	(4)	(5)	(6)	(7)
Tebing Tinggi	24	43	1,79	-	-	-
Jumlah	24	43	1,79	-	-	-

Sumber : Dinas Pertanian, Peternakan, Perikanan dan Ketahanan Pangan Kabupaten Empat Lawang

Source : *Agriculture, Livestock, Fishery and Food Crops Services Empat Lawang Regency*

**Tabel** 5.1.8 Luas Panen Tanaman Sayuran Menurut Jenis Sayuran di Kecamatan Tebing Tinggi, 2012  
*Table* 5.1.8 *Harvested Area of Vegetables by Kind of Vegetable in Tebing Tinggi District, 2012*

Kecamatan <i>District</i>	Bawang Daun <i>Leek</i>	Terung <i>Egg Plant</i>	Buncis <i>French Beans</i>	Ketimun <i>Cucumber</i>	Petsai/ Sawi <i>Chinese Cabbage</i>
(1)	(2)	(3)	(4)	(5)	(6)
Tebing Tinggi	0	14	0	6	0
Jumlah	0	14	0	6	0

**Pertanian**  
**Agriculture**

Lanjutan Tabel / *Continued Table 5.1.8*

Kecamatan <i>District</i>	Labu Siam <i>Pumpkin</i>	Kangkung Swamp <i>Cabbage</i>	Bayam <i>Spinach</i>	Kacang Merah <i>Kidney Bean</i>	Kacang Panjang <i>String Bean</i>
(1)	(8)	(9)	(10)	(11)	(12)
Tebing Tinggi	0	16	16	0	14
Jumlah	0	16	16	0	14

Sumber : Dinas Pertanian, Peternakan, Perikanan dan Ketahanan Pangan Kabupaten Empat Lawang

Source : *Fishery, Agriculture, and Food Crops Office of Empat Lawang Regency*

Lanjutan Tabel / *Continued Table 5.1.8*

Kecamatan <i>District</i>	Cabe Besar <i>Chili</i>	Cabe Rawit <i>Small Chili</i>	Tomat <i>Tomato</i>	Melinjo <i>Goint Fir *)</i>	Petai <i>Twisted Cluster</i>	Jengkol <i>Jengkol</i>
(1)	(8)	(9)	(10)	(11)	(12)	(13)
Tebing Tinggi	9	12	11	-	-	-
Jumlah	9	12	11	-	-	-

Sumber : Dinas Pertanian, Peternakan, Perikanan dan Ketahanan Pangan  
Kabupaten Empat Lawang

Source : *Fishery, Agriculture, and Food Crops Office of Empat Lawang  
Regency*

**Pertanian**  
*Agriculture*

---

**Tabel** 5.1.9      Produksi Tanaman Sayuran Menurut Jenis Sayuran di  
**Table**              Kecamatan Tebing Tinggi(kuintal),2012

*Production of Vegetables by Kind of Vegetable in Tebing Tinggi Subdistrict (quintal),2012*

---

---

Kecamatan <i>District</i>	Bawang Daun <i>Leek</i>	Terung <i>Egg Plant</i>	Buncis <i>French Beans</i>	Ketimun <i>Cucumber</i>	Petsai/ Sawi <i>Chinese Cabbage</i>
(1)	(2)	(3)	(4)	(5)	(6)
Tebing Tinggi	0	51	0	20	0
Jumlah	0	51	0	20	0

---

---

Lanjutan Tabel / *Continued Table 5.1.9*

Kecamatan <i>District</i>	Labu Siam <i>Pumpkin</i>	Kangkung <i>Swamp Cabbage</i>	Bayam <i>Spinach</i>	Kacang Merah <i>Kidney Bean</i>	Kacang Panjang <i>String Bean</i>
(1)	(8)	(9)	(10)	(11)	(12)
Tebing Tinggi	0	122	40	0	112
Jumlah	0	122	40	0	112

Sumber : Dinas Pertanian, Peternakan, Perikanan dan Ketahanan Pangan Kabupaten Empat Lawang

Source : *Fishery, Agriculture, and Food Crops Office of Empat Lawang Regency*

**Pertanian**  
Agriculture

Lanjutan Tabel / *Continued Table 5.1.9*

Kecamatan <i>District</i>	Cabe Besar <i>Chili</i>	Cabe Rawit <i>Small Chili</i>	Tomat <i>Tomato</i>	Melinjo <i>Goint Fir *)</i>	Petai <i>Twisted Cluster</i>	Jengkol <i>Jengkol</i>
(1)	(8)	(9)	(10)	(11)	(12)	(13)
Tebing Tinggi	52	114	28	-	-	-
Jumlah	52	114	28	-	-	-

Sumber : Dinas Pertanian, Peternakan, Perikanan dan Ketahanan Pangan  
Kabupaten Empat Lawang

Source : *Fishery, Agriculture, and Food Crops Office of Empat Lawang  
Regency*

**Tabel** 5.1.10 Luas Panen Buah-buahan Menurut Jenis Buah di Kecamatan Tebing Tinggi, 2012

*Harvested Area of Fruits by Kind of Fruits in Tebing Tinggi District, 2012*

Kecamatan <i>District</i>	Alpokot <i>Avocado</i>	Belimbing <i>Star Fruit</i>	Duku <i>Langsat</i>	Durian <i>Durian</i>	Jambu Biji <i>Guava</i>	Jambu Air <i>Watery Rose Apple</i>	Jeruk Siam <i>Tangen- ne</i>
(1)	(2)	(3)	(4)	(5)	(6)	(7)	(8)
Tebing Tinggi	910	110	910	85 300	134	100	150
Jumlah	910	110	910	85 300	134	100	150

Sumber: Dinas Pertanian, Peternakan, Perikanan dan Ketahanan Pangan Kabupaten Empat Lawang

*Source : Agriculture, Livestock, Fishery and Food Crops Services Empat Lawang Regency*



*Lanjutan Tabel/ Continued 5.1.10*

Kecamatan <i>District</i>	Jeruk Besars <i>Orange</i>	Mangga <i>Mango</i>	Manggis <i>Mangos- teen</i>	Nangka <i>Jack Fruit</i>	Nenas/ <i>Pineapple</i>	Pepaya <i>Papaya</i>
(1)	(2)	(3)	(4)	(5)	(6)	(7)
Tebing Tinggi	40	600	5 000	200	200	1 000
Jumlah	40	600	5 000	200	200	1 000

Sumber: Dinas Pertanian, Peternakan, Perikanan dan Ketahanan Pangan Kabupaten Empat Lawang

*Source : Agriculture, Livestock, Fishery and Food Crops Services Empat Lawang Regency*

*Lanjutan Tabel/ Continued 5.1.10*

Kecamatan <i>District</i>	Pisang <i>Banana</i>	Rambu- tan <i>Rambu- tan</i>	Salak <i>Salak</i>	Sawo <i>Star Apple</i>	Markisa <i>Passion Fruit</i>	Sirsak <i>Soursop</i>	Sukun <i>Bread Fruit</i>
(1)	(2)	(3)	(4)	(5)	(6)	(7)	(8)
Tebing Tinggi	88	24	3	65	0	1	44
Jumlah	88	24	3	65	0	1	44

Sumber: Dinas Pertanian, Peternakan, Perikanan dan Ketahanan Pangan Kabupaten Empat Lawang

Source : *Agriculture, Livestock, Fishery and Food Crops Services Empat Lawang Regency*

**Pertanian**  
*Agriculture*

**Tabel** 5.1.11 **Produksi Buah-buahan Menurut Jenis Buah di Kecamatan Tebing Tinggi (kuintal), 2012**

*Production of Fruits by Kind of Fruits in Tebing Tinggi Subdistrict (quintal), 2012*

Kecamatan <i>District</i>	Alpokato <i>Avocado</i>	Belimbing <i>Star Fruit</i>	Duku <i>Langsat</i>	Durian <i>Durian</i>	Jambu Biji <i>Guava</i>	Jambu Air <i>Watery Rose Apple</i>	Jeruk Siam <i>Tangene</i>
(1)	(2)	(3)	(4)	(5)	(6)	(7)	(8)
Tebing Tinggi	120	15	1 275	10 236	12	4	15
Jumlah	120	15	1 275	10 236	12	4	15

Sumber: Dinas Pertanian, Peternakan, Perikanan dan Ketahanan Pangan Kabupaten Empat Lawang

Source : *Agriculture, Livestock, Fishery and Food Crops Services Empat Lawang Regency*

Lanjutan Tabel / *Continued Table 5.1.11*

Kecamatan <i>District</i>	Jeruk Besars <i>Orange</i>	Mangga <i>Mango</i>	Manggis <i>Mangos- teen</i>	Nangka <i>Jack Fruit</i>	Nenas/ <i>Pineappl e</i>	Pepaya <i>Papaya</i>
(1)	(9)	(10)	(11)	(12)	(13)	(14)
Tebing Tinggi	6	120	400	29	3	70
Jumlah	6	120	400	29	3	70

Sumber: Dinas Pertanian, Peternakan, Perikanan dan Ketahanan Pangan Kabupaten Empat Lawang

Source : *Agriculture, Livestock, Fishery and Food Crops Services Empat Lawang Regency*

**Pertanian**  
*Agriculture*

Lanjutan Tabel / *Continued Table 5.1.11*

Kecamatan <i>District</i>	Pisang <i>Banana</i>	Rambu- tan <i>Rambu- tan</i>	Salak <i>Salak</i>	Sawo <i>Star Apple</i>	Markisa <i>Passion Fruit</i>	Sirsak <i>Sourso p</i>	Sukun <i>Bread Fruit</i>
(1)	(15)	(16)	(17)	(18)	(19)	(20)	(21)
Tebing Tinggi	88	24	3	65	0	1	44
Jumlah	88	24	3	65	0	1	44

Sumber: Dinas Pertanian, Peternakan, Perikanan dan Ketahanan Pangan Kabupaten Empat Lawang

Source : *Agriculture, Livestock, Fishery and Food Crops Services Empat Lawang Regency*

**Tabel**  
*Table* 5.1.12 Luas Tanaman Perkebunan Menurut Jenis Tanaman di Kecamatan Tebing Tinggi, 2012

*Planted Area of Estate Crops by Type of Crops in Tebing Tinggi District, 2012*

Kecamatan <i>District</i>	Karet <i>Rubber</i>			Kelapa <i>Coconut</i>		
	TBM	TM	Tr/Tt	TBM	TM	Tr/Tt
(1)	(2)	(3)	(4)	(5)	(6)	(7)
Tebing Tinggi	1 060	1 495	411,0	4,0	36,5	14,0
Jumlah	1 060	1 495	411,0	4,0	36,5	14,0

Catatan/ *Note* : TBM = Tanaman Belum Menghasilkan  
 TM = Tanaman Menghasilkan  
 Tr/Tt = Tanaman Rusak/Tua

**Pertanian**  
**Agriculture**

Lanjutan Tabel / *Continued Table 5.1.12*

Kecamatan <i>District</i>	Kelapa Sawit <i>Oil Palm</i>			Kopi <i>Coffee</i>		
	TBM	TM	Tr/Tt	TBM	TM	Tr/Tt
(1)	(2)	(3)	(4)	(5)	(6)	(7)
Tebing Tinggi	21	20	-	264	1 640	720
Jumlah	21	20	-	264	1 640	720

Catatan/ *Note* : TBM = Tanaman Belum Menghasilkan  
 TM = Tanaman Menghasilkan  
 Tr/Tt = Tanaman Rusak/Tua

Lanjutan Tabel / *Continued Table* 5.1.12

Kecamatan <i>District</i>	Lada <i>Pepper</i>			Kakao <i>Cocoa</i>		
	TBM	TM	Tr/Tt	TBM	TM	Tr/Tt
(1)	(2)	(3)	(4)	(5)	(6)	(7)
Tebing Tinggi	-	8,0	6	8	13	7,5
Jumlah	-	8,0	6	8	13	7,5

Catatan/ *Note* : TBM = Tanaman Belum Menghasilkan  
 TM = Tanaman Menghasilkan  
 Tr/Tt = Tanaman Rusak/Tua



**Pertanian**  
*Agriculture*

Lanjutan Tabel / *Continued Table 5.1.12*

Kecamatan <i>District</i>	Kemiri <i>Candlenut</i>			Kayu Manis <i>Cinnamon</i>		
	TBM	TM	Tr/Tt	TBM	TM	Tr/Tt
(1)	(2)	(3)	(4)	(5)	(6)	(7)
Tebing Tinggi	8	39	14	-	-	-
Jumlah	8	39	14	-	-	-

Catatan/ *Note* : TBM = Tanaman Belum Menghasilkan

TM = Tanaman Menghasilkan

Tr/Tt = Tanaman Rusak/Tua

Sumber: Dinas Kehutanan dan Perkebunan, dan Pertambangan dan Energi Kabupaten Empat Lawang

*Source* : *Forestry and Estate, and Mining and Energy Service of Empat Lawang Regency*

Lanjutan Tabel / *Continued Table* 5.1.12

Kecamatan <i>District</i>	Nilam <i>Patchouli</i>			Lainnya <i>Others</i>		
	TBM	TM	Tr/Tt	TBM	TM	Tr/Tt
(1)	(2)	(3)	(4)	(5)	(6)	(7)
Tebing Tinggi	-	-	-	-	-	-
Jumlah	-	-	-	-	-	-

Catatan/ *Note* : TBM = Tanaman Belum Menghasilkan

TM = Tanaman Menghasilkan

Tr/Tt = Tanaman Rusak/Tua

Sumber: Dinas Kehutanan dan Perkebunan, dan Pertambangan dan Energi Kabupaten Empat Lawang

*Source* : *Forestry and Estate, and Mining and Energy Service of Empat Lawang Regency*

**Pertanian***Agriculture*

**Tabel**  
**Table**      5.1.13      Produksi Tanaman Perkebunan Menurut Jenis Tanaman di Kecamatan Tebing Tinggi ( Ton), 2012

*Production of Estate Crops by Type of Crops in Tebing Tinggi District (ton) , 2012*

Kecamatan <i>District</i>	Karet <i>Rubber</i>	Kelapa <i>Coconut</i>	Kelapa Sawit <i>Oil Palm</i>	Kopi <i>Coffee</i>	Lada <i>Pepper</i>	Kakao <i>Cocoa</i>
(1)	(2)	(3)	(4)	(5)	(6)	(7)
Tebing Tinggi	1 273,0	32,0	17,0	1 012,0	5,0	3,3
Jumlah	1 273,0	32,0	17,0	1 012,0	5,0	3,3

Sumber : Dinas Kehutanan dan Perkebunan, dan Pertambangan dan Energi Kabupaten Empat Lawang

Source : *Forestry and Estate, and Mining and Energy Service of Empat Lawang Regency*

Lanjutan Tabel / *Continued Table 5.3.2*

Kecamatan <i>District</i>	Kemiri <i>Candlenut</i>	Cengkeh <i>Clove</i>	Kayu Manis <i>Cinnamon</i>	Pinang <i>Areca Nut</i>	Nilam <i>Patch- ouli</i>	Lainnya <i>Other</i>
(1)	(8)	(9)	(10)	(11)	(12)	(13)
Tebing Tinggi	67,0	-	0,0	-	0,0	-
Jumlah	67,0	-	0,0	-	0,0	-

Sumber : Dinas Kehutanan dan Perkebunan, dan Pertambangan dan Energi Kabupaten Empat Lawang

*Source : Forestry and Estate, and Mining and Energy Service of Empat Lawang Regency*

**Pertanian**

*Agriculture*

**Tabel** 5.2.1 Luas Kawasan Hutan dan Perairan di Kecamatan Tebing Tinggi(ha), 2012  
*Table*

*Forest Area and Water Ecosystem in Tebing Tinggi Subdistrict (ha), 2012*

Kecamatan <i>District</i>	Hutan Lindung <i>Protection Forest</i>	Suaka Alam dan Pelestarian Alam <i>Sanctuary Reserve and Nature Conservation Area</i>	Hutan Produksi Terbatas <i>Limited Production Forest</i>	Hutan Produksi Konversi <i>Convertible Production Forest</i>	Jumlah <i>Total</i>
(1)	(2)	(3)	(4)	(5)	(8)
Tebing Tinggi	5 750,47	-	4 193,75	8 322,00	18 266,22
Jumlah	5 750,47	-	4 193,75	8 322,00	18 266,22

Sumber : Dinas Kehutanan dan Perkebunan, dan Pertambangan dan Energi Kabupaten Empat Lawang

Source : *Forestry and Estate, and Mining and Energy Service of Empat Lawang Regency*

**Tabel** 5.2.2 Proporsi Luas Hutan Terhadap Luas Daerah Administrasi dan Fungsi Hutan di Kecamatan Tebing Tinggi,2012  
*Table*

*Proportion of Forests Area to Administration Region and Forest Functions in Tebing Tinggi Subdistrict, 2012*

Kecamatan <i>District</i>	Luas Daerah Administrasi <i>Administration Region (ha/ha)</i>	Proporsi Luas Hutan Terhadap Luas Daerah Administrasi <i>Proportion of Forests Area to Administration Region (persen/percent)</i>					Jumlah <i>Total</i>
		Hutan Lindung <i>Protection Forest</i>	Hutan Wisata Suaka Alam <i>Nature Conservation</i>	Hutan Produksi Terbatas <i>Limited Production Forest</i>	Hutan Produksi Konversi <i>Convertible Production Forest</i>		
(1)	(2)	(3)	(4)	(5)	(7)	(8)	
Tebing Tinggi	59 093	9,73	-	7,10	14,08	30,91	
Jumlah	59 093	9,73	-	7,10	14,08	30,91	

Sumber: Dinas Kehutanan dan Perkebunan, dan Pertambangan dan Energi Kabupaten Empat Lawang

Source : *Forestry and Estate, and Mining and Energy Service of Empat Lawang Regency*

## Pertanian

### Agriculture

**Tabel** 5.3.1 Populasi Ternak Menurut Jenis Ternak di Kecamatan Tebing Tinggi(ekor), 2012  
**Table**

*Livestock Population by Kind of Livestock in Tebing Tinggi Subdistrict(heads), 2012*

Kecamatan <i>District</i>	Sapi <i>Cow</i>	Kerbau <i>Buffalo</i>	Kuda <i>Horse</i>	Kambing <i>Goat</i>	Domba <i>Sheep</i>	Babi <i>Pig</i>
(1)	(2)	(3)	(4)	(5)	(6)	(7)
Tebing Tinggi	183	371	-	1 408	71	-
Jumlah	183	371	-	1 408	71	-

Sumber: Dinas Pertanian, Peternakan, Perikanan dan Ketahanan Pangan Kabupaten Empat Lawang

Source : *Agriculture, Livestock, Fishery and Food Crops Services Empat Lawang Regency*

**Tabel** 5.3.2 Populasi Unggas Menurut Jenis Unggas di kecamatan  
**Table** 5.3.2 Poultry Population by Kind of Poultry in Kecamatan  
Tebing Tinggi(ekor), 2012

*Poultry Population by Kind of Poultry in Tebing Tinggi  
Subdistrict(heads), 2012*

Kecamatan <i>District</i>	Ayam Buras <i>Domestic Hens</i>	Ayam Petelur <i>Layer</i>	Ayam Pedaging <i>Broiler</i>	Itik <i>Duck</i>
(1)	(2)	(3)	(4)	(5)
Tebing Tinggi	68 990	-	-	8 034
Jumlah	68 990	-	-	8 034

Sumber: Dinas Pertanian, Peternakan, Perikanan dan Ketahanan Pangan  
Kabupaten Empat Lawang

Source : *Agriculture, Livestock, Fishery and Food Crops Services Empat  
Lawang Regency*



**Pertanian**

*Agriculture*

**Tabel** 5.4.1 Luas Areal Usaha Budidaya Ikan dan Jenis Budidaya Ikan di  
*Table* Kecamatan Tebing Tinggi (ha), 2012

*Area of Fishing Culture and Type of Culture in Tebing Tinggi Subdistrict (ha), 2012*

Kecamatan <i>District</i>	Kolam Air Deras  <i>Swift Water Pond</i>  (unit)	Kolam Air Tenang  <i>Fresh Water Pond</i>  (ha)	Sawah  <i>Paddy Field</i>  (ha)	Keramba  <i>Cage</i>  (unit)	Tambak  <i>Brackish Water Pond</i>  (ha)	Pen System  <i>Sheep</i>  (ha)
(1)	(2)	(3)	(4)	(5)	(6)	(7)
Tebing Tinggi	-	84	-	-	-	-
Jumlah	-	84	-	-	-	-

Sumber: Dinas Pertanian, Peternakan, Perikanan dan Ketahanan Pangan Kabupaten Empat Lawang

Source : *Agriculture, Livestock, Fishery and Food Crops Services Empat Lawang Regency*

**Tabel** 5.4.2 Produksi Perikanan Tangkap dan Subsektor di Kecamatan Tebing Tinggi (ton), 2011 – 2012  
*Table*

*Production of Fish Capture and Fishery Subsector in Tebing Tinggi Subdistrict, 2011 – 2012*

Kecamatan <i>District</i>	Perikanan Laut <i>Marine Fisheries</i>		Perairan Umum <i>Inland Water</i>		Jumlah <i>Total (Ton)</i>	
	2011	2012	2011	2012	2011	2012
(1)	(2)	(3)	(5)	(6)	(5)	(6)
Tebing Tinggi	-	-	33,05	40,75	33,05	40,75
Jumlah	-	-	33,05	40,75	33,05	40,75

Sumber: Dinas Pertanian, Peternakan, Perikanan dan Ketahanan Pangan Kabupaten Empat Lawang

Source : *Agriculture, Livestock, Fishery and Food Crops Services Empat Lawang Regency*

**Pertanian***Agriculture*Tabel*Table*

5.4.3

Produksi Perikanan Budidaya Menurut Jenis Perikanan di Kecamatan Tebing Tinggi ( ton), 2012

*Quantity of Fish Culture Production by Type of Fisheries in Tebing Tinggi District (ton), 2012*

Kecamatan <i>District</i>	Kolam Air Tenang <i>Fresh Water Pond</i>	Kolam Air Deras <i>Swift Water Pond</i>	Sawah <i>Paddy Field</i>	Keramba / Jaring Apung <i>Cage</i>	Tamba k <i>Brackish Water Pond</i>
(1)	(2)	(3)	(4)	(5)	(6)
Tebing Tinggi	75,6	-	-	-	-
Jumlah	75,6	-	-	-	-

Sumber: Dinas Pertanian, Peternakan, Perikanan dan Ketahanan Pangan Kabupaten Empat Lawang

*Source : Agriculture, Livestock, Fishery and Food Crops Services Empat Lawang Regency*

# ***Bab 6***

## ***Perindustrian, Pertambangan dan Energi***

### ***Industry, Mining, and Energy***



## 6.1 Perindustrian

Pada tahun 2012 terdapat 850 unit usaha di Kecamatan Tebing Tinggi. Jumlah ini meningkat dibandingkan dengan tahun sebelumnya, yaitu 729 unit usaha. Di antara jenis unit usaha yang terdapat di Kecamatan Tebing Tinggi, unit usaha yang paling mendominasi adalah warung kelontong/manisan, yaitu mencapai 72,24 persen atau sebanyak 614 unit usaha. Desa/kelurahan dengan jumlah warung kelontong/manisan terbanyak adalah Kelurahan Pasar Tebing Tinggi.

Unit usaha kedua terbanyak adalah kedai makanan/minuman sebanyak 77 unit usaha (9,06persen). Sementara unit usaha paling sedikit adalah Penginapan/hotel yang hanya terdapat lima unit di kecamatan ini. Selanjutnya, Kecamatan Tebing Tinggi mempunyai dua unit Pasar Inpres, satu unit Pasar Swadaya.

## 6.1 Industry

*In 2012 there were 850 units in Tebing tinggi distric . This number has increase than last year, they are 729 units. Among the types of business units located in Tebing Tinggi , the most dominating units is a grocery shop / candy, which reached 72,24 percent, or 614 units. The village most grocery shop / candy vilagge is Tebing Tinggi village.*

*The second most business is tavern food / drink as many as 77 units (9,06 percent). While at least business is hotel/inn, it is only five unit in this district. Furthermore, the district has two units of Presidential Markets, one unit of Governmental Market .*

## **6.2 Pertambangan**

Kecamatan Tebing Tinggi belum memiliki usaha pertambangan. Hanya kegiatan penggalian yang terdapat di kecamatan ini. Bahan galian yang dihasilkan antara lain batu kali, pasir, dan koral. Daerah penggalian batu kali terdapat di 10 wilayah. Daerah penggalian pasir terdapat di 10 wilayah. Sedangkan daerah penggalian koral hanya terdapat di 8 wilayah.

## **6.3 Energi**

Sebagian besar desa/kelurahan yang terdapat di Kecamatan Tebing Tinggi sudah terjangkau listrik. Hanya terdapat 5 desa yang belum terjangkau listrik, yaitu Desa Mekarti Jaya, Pancurmas Unit Jaya, Sugi Waras, dan Tanjung Kupang Baru.

## **6.2 Mining**

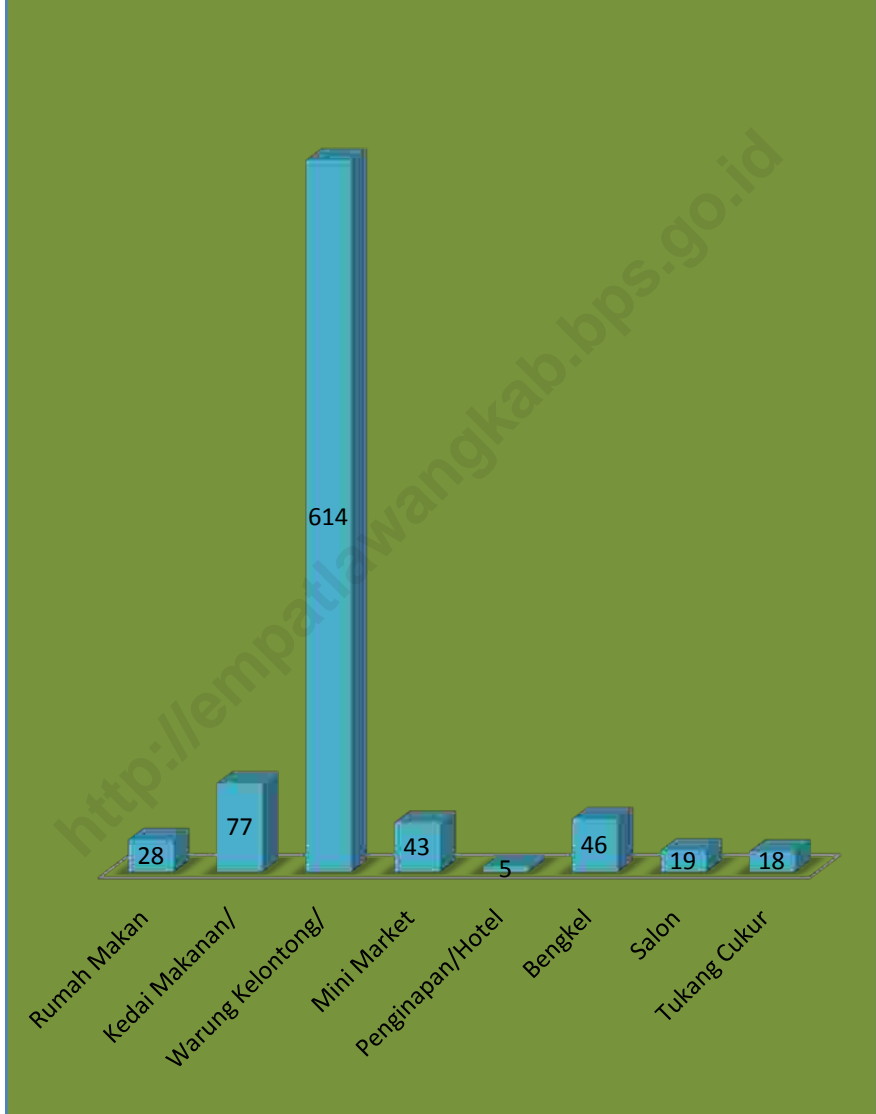
*Tebing Tinggi doesnt have mining. Only excavation activities contained in these districts. The resulting minerals such as stone, sand, and coral. Where a quarry areas in 10 regions. Sand excavation area contained in the 10 areas. While the excavation area coral found only in 8 regions.*

## **6.3 Energy**

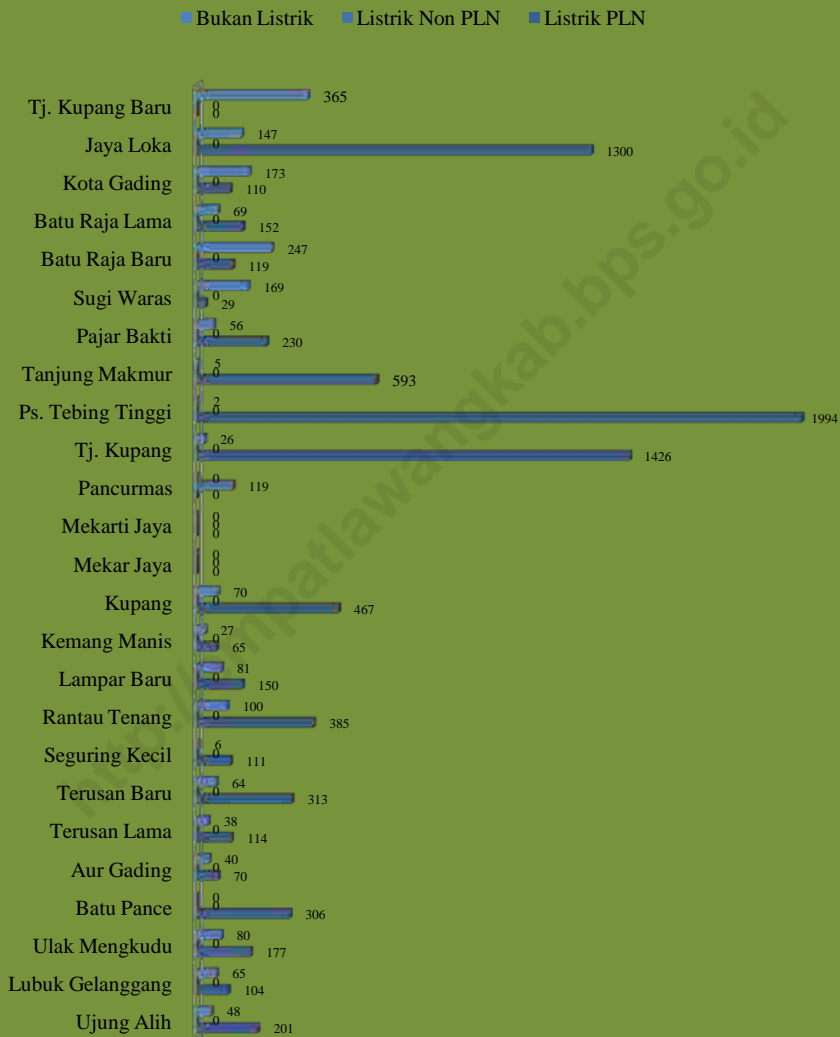
*Most of the village / urban in Tebing tinggi affordable electricity. There are only five villages not yet reached by electricity, They are Mekarti Jaya, Pancurmas Unit Jaya , Sugi Waras , and Tanjung Kupang Baru.*

**Gambar 6.1** Jumlah Unit Usaha Berdasarkan Jenisnya di Kecamatan Tebing Tinggi,2012

**Figure 6.1** Number Of Establishment by kinds in Tebing Tinggi Subdistrict,2012



**Gambar 6.2. Jumlah Rumah Tangga Berdasarkan Sumber Penerangan Utama di Kecamatan Tebing Tinggi,2012**  
**Figure 6.2. Number of Household By Source of Lighting Main in Tebing Tinggi Subdistrict,2012**





Tabel 6.1.1 Jumlah Unit Usaha Menurut Desa dan Jenisnya di Kecamatan Tebing Tinggi, 2012

*Number of Establishments by Village and Kind in Tebing Tinggi District, 2012*

	Desa <i>Village</i>	Rumah Makan	Kedai Makanan/ Minuman	Warung Kelontong/ Manisan	Mini Market
	(1)	(2)	(3)	(4)	(5)
01.	Ujung Alih	0	0	15	0
02.	Lubuk Gelanggang	0	0	0	0
03.	Ulak Mengkudu	0	0	15	0
04.	Batu Pance	0	0	25	0
05.	Aur Gading	0	0	0	0
06.	Terusan Lama	0	0	9	0
07.	Terusan Baru	0	7	30	0
08.	Seguring Kecil	0	0	6	0
09.	Rantau Tenang	0	2	30	0
10.	Lampar Baru	0	0	10	0
11.	Kemang Manis	0	1	13	0
12.	Kupang	2	0	15	0
13.	Mekar Jaya	0	3	21	0
14.	Mekarti Jaya	-	-	-	-
15.	Pancurmas Unit Jaya	0	3	7	0
16.	Tj. Kupang	15	0	115	32
17.	Ps. Tebing Tinggi	10	45	120	11
18.	Tanjung Makmur	0	3	23	0

**Perindustrian, Pertambangan, dan Energi***Industry, Mining, and Energy*Lanjutan Tabel / *Continued Table*6.1.1.

	Desa <i>Village</i>	Rumah Makan	Kedai Makanan/ Minuman	Warung Kelontong/ Manisan	Mini Market
	(1)	(2)	(3)	(4)	(5)
19.	Pajar Bakti	0	1	20	0
20.	Sugi Waras	0	0	16	0
21.	Batu Raja Baru	0	4	24	0
22.	Batu Raja Lama	0	1	20	0
23.	Kota Gading	0	1	18	0
24.	Jaya Loka	1	6	50	0
25.	Tj. Kupang Baru	0	0	12	0
	Tebing Tinggi	28	77	614	43

Sumber :Masing-Masing Desa

Source : *Each Villages*- : *Data Tidak Tersedia / Data Not Available*

**Perindustrian, Pertambangan, dan Energi**  
*Industry, Mining, and Energy*

Lanjutan Tabel / *Continued Table* 6.1.1

Desa <i>Village</i>	Penginapan/Hotel	Bengkel	Salon	Tukang Cukur
(1)	(6)	(7)	(8)	(9)
01. Ujung Alih	0	1	0	0
02. Lubuk Gelanggang	0	0	0	0
03. Ulak Mengkudu	0	1	0	0
04. Batu Pance	0	3	0	0
05. Aur Gading	0	1	0	0
06. Terusan Lama	0	1	0	0
07. Terusan Baru	0	2	0	0
08. Seguring Kecil	0	3	0	0
09. Rantau Tenang	0	3	3	0
10. Lampar Baru	0	3	0	0
11. Kemang Manis	0	1	0	0
12. Kupang	0	3	1	0
13. Mekar Jaya	0	2	0	0
14. Mekarti Jaya	-	-	-	-
15. Pancurmas Unit Jaya	0	0	0	0
16. Tj. Kupang	2	7	3	0
17. Ps. Tebing Tinggi	3	8	7	9
18. Tanjung Makmur	0	0	2	2
19. Pajar Bakti	0	1	0	0
20. Sugi Waras	0	0	0	0

**Perindustrian, Pertambangan, dan Energi***Industry, Mining, and Energy*Lanjutan Tabel / *Continued Table 6.1.1*

	Desa <i>Village</i>	Penginapan/ Hotel	Bengkel	Salon	Tukang Cukur
	(1)	(6)	(7)	(8)	(9)
21.	Batu Raja Baru	0	2	3	0
22.	Batu Raja Lama	0	1	0	0
23.	Kota Gading	0	0	0	1
24.	Jaya Loka	0	3	0	6
25.	Tj. Kupang Baru	0	0	0	0
	Tebing Tinggi	5	46	19	18

Sumber : Masing-Masing Desa

Source : *Each Villages*- : *Data Tidak Tersedia/Data Not Available*

**Perindustrian, Pertambangan, dan Energi**

*Industry, Mining, and Energy*

**Tabel** 6.1.2 Jumlah Industri Kecil dan Kerajinan Rumah tangga Menurut  
*Table* Desa dan Jenisnya di Kecamatan Tebing Tinggi, 2012

*Number of IKKR by Village and Kind in Tebing Tinggi District, 2012*

Desa <i>Village</i>	Industri Kayu	Industri Anyaman	Industri Makanan & Minuman	Industri Penggilingan	Lainnya
(1)	(2)	(3)	(4)	(5)	
01. Ujung Alih	2	0	0	0	0
02. Lubuk Gelanggang	0	0	0	0	0
03. Ulak Mengkudu	1	0	0	0	0
04. Batu Pance	0	0	0	0	0
05. Aur Gading	0	0	0	0	0
06. Terusan Lama	0	0	0	0	0
07. Terusan Baru	5	0	0	0	0
08. Seguring Kecil	0	0	0	0	0
09. Rantau Tenang	0	0	4	0	0
10. Lampar Baru	0	0	0	0	0
11. Kemang Manis	2	0	0	0	0
12. Kupang	3	0	0	0	0
13. Mekar Jaya	0	1	0	0	0
14. Mekarti Jaya	-	-	-	-	-
15. Pancurmas Unit Jaya	0	0	0	0	0
16. Tj. Kupang	0	0	0	0	0
17. Ps. Tebing Tinggi	5	1	5	0	0

**Perindustrian, Pertambangan, dan Energi***Industry, Mining, and Energy*Lanjutan Tabel / *Continued Table 6.1.2.*

Desa <i>Village</i>	Industri Kayu	Industri Anyaman	Industri Makanan & Minuman	Industri Penggilingan	Lainnya
(1)	(2)	(3)	(4)	(5)	
18. Tanjung Makmur	3	0	0	0	0
19. Pajar Bakti	0	0	0	0	0
20. Sugi Waras	0	0	0	0	0
21. Batu Raja Baru	2	0	0	0	0
22. Batu Raja Lama	0	0	0	0	0
23. Kota Gading	0	0	0	0	0
24. Jaya Loka	0	0	2	0	0
25. Tj. Kupang Baru	0	0	0	0	0
Tebing Tinggi	23	2	11	0	0

Sumber : Masing-Masing Desa

*Source : Each Villages*

Tabel  
Table 6.1.3 Jumlah Pasar Menurut Desa dan Jenisnya di Kecamatan Tebing Tinggi, 2012

*Number of Market by Village and Type in Tebing Tinggi Districts, 2012*

	Desa Village	Pasar Inpres	Pasar Swadaya	Kalangan
	(1)	(2)	(3)	(4)
01.	Ujung Alih	-	-	-
02.	Lubuk Gelanggang	-	-	-
03.	Ulak Mengkudu	-	-	-
04.	Batu Pance	-	-	-
05.	Aur Gading	-	-	-
06.	Terusan Lama	-	-	-
07.	Terusan Baru	-	-	-
08.	Seguring Kecil	-	-	-
09.	Rantau Tenang	-	-	-
10.	Lampar Baru	-	-	-
11.	Kemang Manis	-	-	-
12.	Kupang	-	-	-
13.	Mekar Jaya	-	-	-
14.	Mekarti Jaya	-	-	-
15.	Pancurmas Unit Jaya	-	-	-
16.	Tj. Kupang	-	-	-
17.	Ps. Tebing Tinggi	2	1	-
18.	Tanjung Makmur	-	-	-
19.	Pajar Bakti	-	-	-
20.	Sugi Waras	-	-	-

**Perindustrian, Pertambangan, dan Energi***Industry, Mining, and Energy*Lanjutan Tabel / *Continued Table* 6.1.3.

	Desa <i>Village</i>	Pasar Inpres	Pasar Swadaya	Kalangan
	(1)	(2)	(3)	(4)
21.	Batu Raja Baru	-	-	-
22.	Batu Raja Lama	-	-	-
23.	Kota Gading	-	-	-
24.	Jaya Loka	-	-	-
25.	Tj. Kupang Baru	-	-	-
	Tebing Tinggi	2	1	-

Sumber :Badan Pusat Statistik Kabupaten Empat Lawang

*Source : BPS- Statistic of Empat Lawang Regency*



**Tabel** 6.2.1 Keberadaan Bahan Galian Golongan C Menurut Desa dan Jenisnya di Kecamatan Tebing Tinggi, 2012  
*Table*

*Quarrying of Class C Conditions by Village and Kindin Tebing Tinggi District, 2012*

Desa <i>Village</i>	Batu Kali <i>Stone</i>	Pasir <i>Sand</i>	Tanah Liat/ Tanah Biasa <i>Clay/Land</i>	Koral/Kerikil <i>Coral/Gravel</i>
(1)	(2)	(3)	(4)	(5)
01. Ujung Alih	v	v	-	-
02. Lubuk Gelanggang	-	-	-	-
03. Ulak Mengkudu	v	v	-	v
04. Batu Pance	-	-	-	-
05. Aur Gading	-	-	-	-
06. Terusan Lama	v	v	-	v
07. Terusan Baru	-	-	-	-
08. Seguring Kecil	-	-	-	-
09. Rantau Tenang	v	v	-	v
10. Lampar Baru	-	-	-	-
11. Kemang Manis	-	-	-	-
12. Kupang	-	-	-	-
13. Mekar Jaya	-	-	-	-
14. Mekarti Jaya	-	-	-	-
15. Pancurmas Unit Jaya	-	-	-	-
16. Tj. Kupang	v	v	-	v
17. Ps. Tebing Tinggi	v	v	-	v
18. Tanjung Makmur	v	v	-	v
19. Pajar Bakti	-	-	-	-

**Perindustrian, Pertambangan, dan Energi***Industry, Mining, and Energy*Lanjutan Tabel / *Continued Table 6.2.1.*

Desa Village	Batu Kali Stone	Pasir Sand	Tanah Liat/ Tanah Biasa Clay/Land	Koral/Kerikil Coral/Gravel
(1)	(2)	(3)	(4)	(5)
20. Sugi Waras	-	-	-	-
21. Batu Raja Baru	v	v	-	v
22. Batu Raja Lama	v	v	-	-
23. Kota Gading	v	v	-	v
24. Jaya Loka	-	-	-	-
25. Tj. Kupang Baru	-	-	-	-
Tebing Tinggi	10	10	-	8

Sumber :Badan Pusat Statistik Kabupaten Empat Lawang

Source : *BPS- Statistic of Empat Lawang Regency*

**Tabel**  
*Table*

6.3.1

Jumlah Rumah Tangga Berdasarkan Sumber Penerangan Utama per Desa/Kelurahan di Kecamatan Tebing Tinggi, 2012

*Number of Households By Source of Lighting Main Village in Tebing Tinggi District, 2012*

	Desa <i>Village</i>	Listrik PLN	Listrik Non PLN	Bukan Listrik
	(1)	(2)	(3)	(4)
01.	Ujung Alih	201	0	48
02.	Lubuk Gelanggang	104	0	65
03.	Ulak Mengkudu	177	0	80
04.	Batu Pance	306	0	0
05.	Aur Gading	70	0	40
06.	Terusan Lama	114	0	38
07.	Terusan Baru	313	0	64
08.	Seguring Kecil	111	0	6
09.	Rantau Tenang	385	0	100
10.	Lampar Baru	150	0	81
11.	Kemang Manis	65	0	27
12.	Kupang	467	0	70
13.	Mekar Jaya	0	0	0
14.	Mekarti Jaya	-	-	-
15.	Pancurmas Unit Jaya	0	119	0
16.	Tj. Kupang	1426	0	26
17.	Ps. Tebing Tinggi	1994	0	2
18.	Tanjung Makmur	593	0	5
19.	Pajar Bakti	230	0	56

**Perindustrian, Pertambangan, dan Energi***Industry, Mining, and Energy*Lanjutan Tabel / *Continued Table* 6.3.1.

	Desa <i>Village</i>	Listrik PLN	Listrik Non PLN	Bukan Listrik
	(1)	(2)	(3)	(4)
20.	Sugi Waras	29	0	169
21.	Batu Raja Baru	119	0	247
22.	Batu Raja Lama	152	0	69
23.	Kota Gading	110	0	173
24.	Jaya Loka	1300	0	147
25.	Tj. Kupang Baru	0	0	365
	Tebing Tinggi	8416	119	1878

Sumber : Masing-Masing Desa

Source : *Each Villages*

**Tabel** 6.3.2 Jumlah Desa yang Telah Terjangkau Listrik PLN dan Pelanggan PLN di Kecamatan Tebing Tinggi, 2012  
**Table**

*Number of Served Village and Customers of PLN in Tebing Tinggi District, 2012*

Desa <i>Village</i>	Terjangkau <i>Served</i>	Pelanggan <i>Customer</i> (KK)
(1)	(2)	(3)
01. Ujung Alih	Terjangkau	201
02. Lubuk Gelanggang	Terjangkau	104
03. Ulak Mengkudu	Terjangkau	177
04. Batu Pance	Terjangkau	306
05. Aur Gading	Terjangkau	70
06. Terusan Lama	Terjangkau	114
07. Terusan Baru	Terjangkau	313
08. Seguring Kecil	Terjangkau	111
09. Rantau Tenang	Terjangkau	385
10. Lampar Baru	Terjangkau	150
11. Kemang Manis	Terjangkau	65
12. Kupang	Terjangkau	467
13. Mekar Jaya	Terjangkau	0
14. Mekarti Jaya	-	-
15. Pancurmas Unit Jaya	-	0
16. Tj. Kupang	Terjangkau	1426
17. Ps. Tebing Tinggi	Terjangkau	1994
18. Tanjung Makmur	Terjangkau	593
19. Pajar Bakti	Terjangkau	230

**Perindustrian, Pertambangan, dan Energi***Industry, Mining, and Energy*Lanjutan Tabel / *Continued Table* 6.3.2.

	Desa <i>Village</i>	Terjangkau <i>Served</i>	Pelanggan <i>Customer</i> (KK)
	(1)	(2)	(3)
20.	Sugi Waras	-	29
21.	Batu Raja Baru	Terjangkau	119
22.	Batu Raja Lama	Terjangkau	152
23.	Kota Gading	Terjangkau	110
24.	Jaya Loka	Terjangkau	1300
25.	Tj. Kupang Baru	-	0
	Tebing Tinggi	-	8416

Sumber :Masing-Masing Desa

*Source : Each Villages*

# **Bab 7**

## ***Transportasi, Komunikasi, Dan Pariwisata***

### ***Transportation, Communication, and Tourism***



## **7.1 Transportasi**

Transportasi merupakan salah satu faktor Infrastruktur yang sangat menunjang dalam peningkatan kegiatan perekonomian masyarakat, di kecamatan Tebing Tinggi, salah satu penunjang transportasi adalah jalan, Jalan merupakan prasarana pengangkutan darat yang penting untuk memperlancar kegiatan perekonomian. Dengan makin meningkatnya usaha pembangunan maka akan menuntut peningkatan pembangunan jalan untuk mobilitas penduduk juga memperlancar lalu lintas jalan dari suatu daerah ke daerah lain.

Pada tahun 2012 terdapat panjang jalan Kecamatan sepanjang 242,030 Km , yang terdiri dari jalan aspal 132,989 Km, kerikil 16,946 km, semen 83,106 km, dan tanah 8,989 km.

## **7.1 Transportation**

*Transportation infrastructure is one factor that is very supportive in improving public economic activities, at Tebing Tinggi subdistrict, is one of the supporting road transport, road transport infrastructure is essential to expedite land economic activities. With the ever increasing development effort it will require an increase in the construction of roads to facilitate the mobility of people also road traffic from one region to another.*

*In 2012 the long way round Tebing Tinggi Subdistrict 242.030 Km, which consists of 132.989 Km paved roads, 16.946 km gravel, cement 83.106 km and 8.989 km of land.*



## **7.2 Komunikasi**

Di jaman sekarang penyebaran informasi sangat penting agar tidak tertinggal dari wilayah lain untuk itu pembangunan penunjang komunikasi sangat diperlukan.

Dalam hal penunjang komunikasi, di kecamatan tebing tinggi sudah terdapat tower (pemancar sinyal telepon genggam) kenyataan ini dibuktikan dengan sudah adanya sinyal telepon genggam di desa/kel di kecamatan tebing tinggi seperti Telkomsel, XL, Indosat dan CDMA.

## *7.2 Communications*

*At the present time dissemination of information is very important in order not to lag behind other regions for the development of communication support is needed.*

*In terms of communications support, in the Tebing Tinggi subdistrict there are high cliffs tower (cell phone signal transmitter) This fact is evidenced by the presence of a cell phone signal in the village / sub res on high cliffs such as Telkomsel, XL, Indosat and CDMA.*

### **7.3 Pariwisata**

### **7.3 Tourism**

Pariwisata merupakan industri gaya baru yang mampu memacu pertumbuhan ekonomi di suatu daerah khususnya di Kecamatan Tebing Tinggi. Di samping itu pariwisata sebagai suatu sektor yang kompleks, mampu menghidupkan sektor-sektor lain meliputi industri-industri seperti industri kerajinan tangan, industri cinderamata, penginapan, dan transportasi. Tetapi Pada kenyataannya sektor pariwisata di kecamatan tebing tinggi sampai saat ini belum mendapat kan perhatian khusus dari pemerintah setempat.

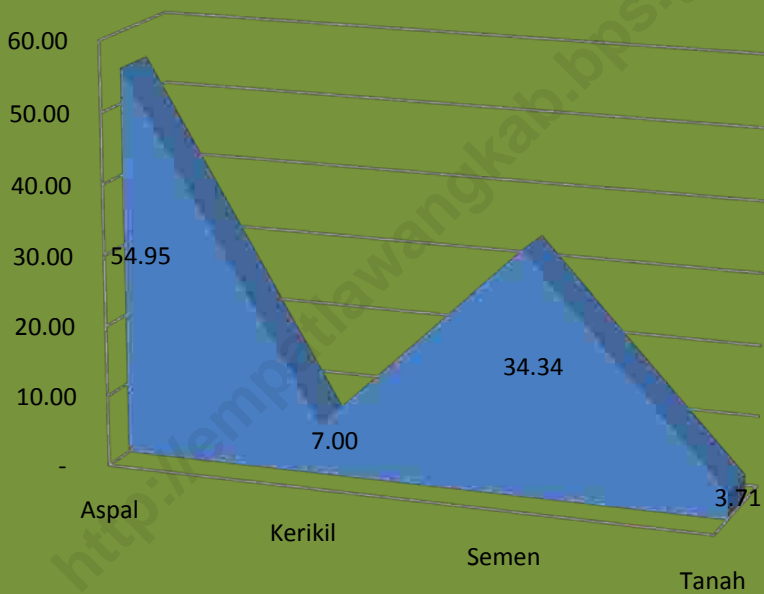
Kenyataan ini terlihat dari belum adanya pengelolaan khusus untuk mengembangkan objek wisata di kecamatan tebing tinggi, terlihat dari jumlah hotel dan penginapan yang masih sangat minim di kecamatan ini.

*Tourism is a new industry style that can spur economic growth in a particular area in the Tebing Tinggi Subdistrict. In addition, the tourism sector as a complex, able to turn the other sectors include industries such as handicraft industry, the industry of souvenirs, lodging, and transportation. But in fact the tourism sector in the Tebing Tinggi subdistrict to date it has not received special attention from the local government.*

*This fact is evident from the lack of specific management to develop attractions in districts of high cliffs, seen from the number of hotels and inns are still very low in this district.*

**Gambar 7.1** Persentase Panjang Jalan Menurut Lapisan Permukaan Jalan di Kecamatan Tebing Tinggi, 2012

**Figure 7.1** Percentage Length of Road by Surface Layer in Tebing Tinggi, 2012



**Tabel** 7.1.1 Panjang Jalan Menurut Lapisan Permukaan Jalan  
**Table** 7.1.1 Panjang Jalan Menurut Lapisan Permukaan Jalan Desa/Kel. di Kecamatan Tebing Tinggi (meter), 2012

*Length of Road by Surface Layer and Village in Tebing Tinggi Subdistrict (meter), 2012*

	Desa Village	Lapisan Permukaan Surface Layer			
		Aspal Asphalted	Kerikil Gravel	Semen Cement	Tanah Dirt
	(1)	(2)	(3)	(4)	(5)
01.	Ujung Alih	4 947	-	683	-
02.	Lubuk Gelanggang	-	-	17 368	-
03.	Ulak Mengkudu	3 325	-	12 984	-
04.	Batu Pance	-	-	1 087	-
05.	Aur Gading	-	-	321	-
06.	Terusan Lama	-	-	1 329	-
07.	Terusan Baru	2 345	-	416	-
08.	Seguring Kecil	1 366	-	370	-
09.	Rantau Tenang	720	461	-	-
10.	Lampar Baru	-	-	-	-
11.	Kemang Manis	-	1 228	-	-
12.	Kupang	-	-	-	-
13.	Mekar Jaya	-	-	-	-
14.	Mekarti Jaya	16 816	6 194	3 093	-
15.	Pancurmas	14 532	899	3 986	-
16.	Tj. Kupang	49 100	6 875	7 576	7 011
17.	Ps. Tebing Tinggi	4 202	-	3 399	-
18.	Tanjung Makmur	23 805	936	4 269	-

**Transportasi, Komunikasi, dan Pariwisata**  
*Transportation, Communication, and Tourism*

Lanjutan Tabel / *Continued Table 7.1.1.*

Desa <i>Village</i>	Lapisan Permukaan <i>Surface Layer</i>			
	Aspal <i>Asphalted</i>	Kerikil <i>Gravel</i>	Semen <i>Cement</i>	Tanah <i>Dirt</i>
(1)	(2)	(3)	(4)	(5)
19. Pajar Bakti	4 967	-	1 178	-
20. Lubuk Kelumpang	3 111	-	9 342	-
21. Sugi Waras	-	-	-	-
22. Batu Raja Baru	-	-	-	-
23. Batu Raja Lama	-	-	974	-
24. Kota Gading	-	-	-	-
25. Jaya Loka	3 753	814	14 270	1 978
26. Tj. Kupang Baru	-	-	-	-
Tebing Tinggi	132 989	16 946	83 106	8 989

\*(-)data tidak tersedia/data is not available

Sumber :Dinas Pekerjaan Umum Bina Marga

Source : BPS- Statistic of Empat Lawang Regency

**Transportasi, Komunikasi, dan Pariwisata**  
*Transportation, Communication, and Tourism*

**Tabel** 7.1.2 Jumlah Jembatan yang Menghubungkan Antar Desa Menurut Permukaan/Kerangka Jembatan di Kecamatan Tebing Tinggi, 2012

*Number of Bridge Linking Between Village By Surface / Frameworks Bridges in Tebing Tinggi Subdistrict, 2012*

Desa <i>Village</i>	Jumlah Jembatan <i>Number of Bridges</i>				Jumlah <i>Total</i>
	Beton Tembok <i>Beton Wall</i>	Beton Besi <i>Beton Iron</i>	Besi Kayu <i>Iron Wood</i>	Kayu <i>Wood</i>	
(1)	(2)	(3)	(4)	(5)	(6)
01. Ujung Alih	-	-	-	1	1
02. Lubuk Gelanggang	-	-	1	-	1
03. Ulak Mengkudu	-	1	-	-	1
04. Batu Pance	-	1	-	-	1
05. Aur Gading	1	-	-	-	1
06. Terusan Lama	-	-	-	-	-
07. Terusan Baru	1	-	-	1	2
08. Seguring Kecil	1	-	-	-	1
09. Rantau Tenang	2	-	-	-	2
10. Lampar Baru	-	-	-	-	-
11. Kemang Manis	-	-	-	-	-
12. Kupang	-	-	-	-	-
13. Mekar Jaya	3	-	-	-	3
14. Mekarti Jaya	3	-	-	-	3
15. Pancurmas Unit Jaya	3	1	-	-	4
16. Tj. Kupang	-	1	-	-	1
17. Ps. Tebing Tinggi	-	1	-	-	1
18. Tanjung Makmur	-	-	-	-	-

**Transportasi, Komunikasi, dan Pariwisata***Transportation, Communication, and Tourism*Lanjutan Tabel / *Continued Table 7.1.2.*

Desa <i>Village</i>	Jumlah Jembatan				Jumlah <i>Total</i>
	Beton Tembok <i>Beton Wall</i>	Beton Besi <i>Beton Iron</i>	Besi Kayu <i>Iron Wood</i>	Kayu <i>Wood</i>	
(1)	(2)	(3)	(4)	(5)	(6)
19. Pajar Bakti	-	1	-	-	1
20. Sugi Waras	3	-	-	1	4
21. Batu Raja Baru	1	-	-	-	1
22. Batu Raja Lama	1	-	-	-	4
23. Kota Gading	-	-	-	-	-
24. Jaya Loka	-	-	-	-	1
25. Tj. Kupang Baru	-	1	-	-	1
Tebing Tinggi	19	7	1	3	34

Sumber : Badan Pusat Statistik

Source : Badan Pusat Statistik

**Transportasi, Komunikasi, dan Pariwisata**  
*Transportation, Communication, and Tourism*

**Tabel** 7.1.3 Jumlah Sarana Angkutan Melalui Darat Menurut Jenis Kendaraan di Kecamatan Tebing Tinggi, 2012  
*Number Of Facilities by type of Land Transport in Tebing Tinggi Subdistrict, 2012*

Desa <i>Village</i>	Jumlah Sarana Angkutan <i>Total Means of Transport</i>						Jumlah <i>Total</i>
	Truk Baran g Truck	Bis Umum Bus	Angdes	Sepeda Motor <i>Motorcy cles</i>	Motor Tempel	Becak <i>pedicab</i>	
(1)	(2)	(3)	(4)	(5)	(6)	(7)	(8)
01. Ujung Alih	3	-	10	51	-	-	64
02. Lubuk Gelanggang	-	-	-	40	-	-	40
03. Ulak Mengkudu	-	-	8	270	-	-	278
04. Batu Pance	-	-	6	125	-	-	131
05. Aur Gading	2	-	4	46	-	-	52
06. Terusan Lama	-	-	4	48	-	-	52
07. Terusan Baru	1	-	10	305	-	-	316
08. Seguring Kecil	-	-	3	40	-	-	43
09. Rantau Tenang	1	-	2	400	-	-	403
10. Lampar Baru	-	-	3	200	-	-	203
11. Kemang Manis	1	-	-	32	-	-	33
12. Kupang	12	-	21	172	-	-	205
13. Mekar Jaya	1	-	4	57	-	-	62
14. Mekarti Jaya	*	*	*	*	*	*	*
15. Pancurmas Unit Jaya	-	-	-	43	-	-	43
16. Tj. Kupang	*	*	*	*	*	*	*
17. Ps. Tebing Tinggi	8	-	15	876	-	-	899
18. Tanjung Makmur	-	1	-	512	-	-	513



Lanjutan Tabel / *Continued Table 7.1.3.*

Desa <i>Village</i>	Jumlah Sarana Angkutan <i>Total Means of Transport</i>						Jumlah <i>Total</i>
	Truk Baran g <i>Truck</i>	Bis Umum <i>Bus</i>	Angdes	Sepeda Motor <i>Motorcy cle</i>	Motor Tempel	Becak <i>Pedicab</i>	
(1)	(2)	(3)	(4)	(5)	(6)	(7)	(8)
19. Pajar Bakti	-	-	-	83	-	-	83
20. Sugi Waras	-	-	3	27	-	-	30
21. Batu Raja Baru	-	-	-	127	-	-	127
22. Batu Raja Lama	-	-	4	169	-	-	173
23. Kota Gading	-	-	3	127	-	-	130
24. Jaya Loka	10	-	1	1020	-	-	1031
25. Tj. Kupang Baru	1	-	3	20	-	-	24
Tebing Tinggi	40	1	104	4790	-	-	4935

Sumber :Desa/ \* = Data Tidak Tersedia  
*Source : Village*

**Transportasi, Komunikasi, dan Pariwisata**  
*Transportation, Communication, and Tourism*

**Tabel**  
*Table*      7.1.4      Jumlah Kendaraan Bermotor Roda 4 dan Roda 2 dirinci Menurut Desa/Kelurahan di Kecamatan Tebing Tinggi, 2012  
  
*Number of Motor Vehicles 2 and 4 Wheels specified according to the village in the Tebing Tinggi Subdistrict, 2012*

Desa <i>Village</i>	Kendaraan Roda 4  <i>4 Wheel Vehicles</i>	Kendaraan Roda 2  <i>2 Wheel Vehicles</i>
(1)	(2)	(3)
01. Ujung Alih	15	72
02. Lubuk Gelanggang	-	66
03. Ulak Mengkudu	8	280
04. Batu Pance	9	140
05. Aur Gading	7	146
06. Terusan Lama	4	68
07. Terusan Baru	18	350
08. Seguring Kecil	3	100
09. Rantau Tenang	11	429
10. Lampar Baru	4	370
11. Kemang Manis	8	45
12. Kupang	283	322
13. Mekar Jaya	20	82
14. Mekarti Jaya	*	*
15. Pancurmas Unit Jaya	3	53
16. Tj. Kupang	*	*
17. Ps. Tebing Tinggi	98	967
18. Tanjung Makmur	11	513

**Transportasi, Komunikasi, dan Pariwisata**  
*Transportation, Communication, and Tourism*

Lanjutan Tabel / *Continued Table 7.1.4.*

	Desa	Kendaraan Roda 4	Kendaraan Roda 2
	<i>Village</i>	<i>4 Wheel Vehicles</i>	<i>2 Wheel Vehicles</i>
	(1)	(2)	(3)
19.	Pajar Bakti	8	128
20.	Sugi Waras	4	42
21.	Batu Raja Baru	5	155
22.	Batu Raja Lama	7	220
23.	Kota Gading	9	142
24.	Jaya Loka	36	1045
25.	Tj. Kupang Baru	5	31
	Tebing Tinggi	576	5766

Sumber : Desa  
*Source : Village*

**Transportasi, Komunikasi, dan Pariwisata**  
*Transportation, Communication, and Tourism*

**Tabel** 7.2.1 Banyaknya Sarana Pos dan Telekomunikasi Menurut Desa di Kecamatan Tebing Tinggi, 2012  
**Table**

*Number of Pos and Telecommunication Facilities by Village in Tebing Tinggi District, 2011*

Desa <i>Village</i>	Wartel	Warnet	Posling	Pos Pembantu	Telpon Umum	Kantor Pos
(1)	Wartel	Warnet	Mobile Post	Maid Post	General Phone	Post Office
(1)	(2)	(3)	(4)	(5)	(6)	(7)
01. Ujung Alih	-	-	-	-	1	-
02. Lubuk Gelanggang	-	-	-	-	1	-
03. Ulak Mengkudu	-	-	-	-	1	-
04. Batu Pance	-	-	-	-	1	-
05. Aur Gading	-	-	-	-	1	-
06. Terusan Lama	-	-	-	-	1	-
07. Terusan Baru	-	-	-	-	1	-
08. Seguring Kecil	-	-	-	-	1	-
09. Rantau Tenang	-	-	-	-	1	-
10. Lampar Baru	-	-	-	-	1	-
11. Kemang Manis	-	-	-	-	1	-
12. Kupang	-	-	-	1	-	-
13. Mekar Jaya	-	-	-	-	1	-
14. Mekarti Jaya	-	-	-	-	1	-
15. Pancurmas	-	-	-	-	1	-
16. Tj. Kupang	-	7	-	-	1	-
17. Ps. Tebing Tinggi	-	7	-	-	-	-
18. Tanjung Makmur	-	-	-	-	-	-
19. Pajar Bakti	-	-	-	-	1	-

**Transportasi, Komunikasi, dan Pariwisata**  
*Transportation, Communication, and Tourism*

Lanjutan Tabel / *Continued Table 7.2.1.*

Desa <i>Village</i>	Wartel	Warnet	Posling	Pos Pembantu	Telpon Umum Genera / Phone	Kantor Pos
(1)	<i>Wartel</i>	<i>Warnet</i>	<i>Mobile Post</i>	<i>Maid Post</i>	(6)	<i>Post Office</i>
(1)	(2)	(3)	(4)	(5)	(6)	(7)
20. Sugi Waras	-	-	-	-	1	-
21. Batu Raja Baru	-	-	-	-	1	-
22. Batu Raja Lama	-	-	-	-	1	-
23. Kota Gading	-	-	-	-	1	-
24. Jaya Loka	-	-	-	-	-	-
25. Tj. Kupang Baru	-	-	-	-	1	-
Tebing Tinggi	-	14	-	1	21	-

Sumber : Masing-masing Desa  
 Source : *Each of Villages*

**Tabel**  
**Table**      7.2.2      Keberadaan Sinyal Telepon Genggam Menurut  
Provider dan Desa di Kecamatan Tebing Tinggi,  
2012

*Signal Mobilephone Conditions by Provider and  
Village in Tebing Tinggi District, 2011*

	Desa Village	Telkomsel	Indosat	XL	CDMA
	(1)	(2)	(3)	(4)	(5)
01.	Ujung Alih	Ada	-	-	Ada
02.	Lubuk Gelanggang	-	-	-	Ada
03.	Ulak Mengkudu	Ada	Ada	-	-
04.	Batu Pance	Ada	Ada	Ada	Ada
05.	Aur Gading	Ada	Ada	-	-
06.	Terusan Lama	Ada	Ada	Ada	-
07.	Terusan Baru	Ada	Ada	Ada	-
08.	Seguring Kecil	Ada	Ada	Ada	-
09.	Rantau Tenang	Ada	Ada	Ada	-
10.	Lampar Baru	Ada	Ada	Ada	-
11.	Kemang Manis	Ada	Ada	Ada	-
12.	Kupang	Ada	Ada	Ada	-
13.	Mekar Jaya	Ada	Ada	Ada	-
14.	Mekarti Jaya	Ada	Ada	Ada	-
15.	Pancurmas	Ada	-	-	-
16.	Tj. Kupang	Ada	Ada	Ada	Ada
17.	Ps. Tebing Tinggi	Ada	Ada	Ada	Ada
18.	Tanjung Makmur	Ada	Ada	Ada	Ada
19.	Pajar Bakti	Ada	-	-	-

**Transportasi, Komunikasi, dan Pariwisata**  
*Transportation, Communication, and Tourism*

Lanjutan Tabel / *Continued Table 7.2.2.*

	Desa Village	Telkomsel	Indosat	XL	CDMA
	(1)	(2)	(3)	(4)	(5)
20.	Sugi Waras	Ada	-	-	-
21.	Batu Raja Baru	Ada	Ada	Ada	-
22.	Batu Raja Lama	Ada	Ada	Ada	-
23.	Kota Gading	Ada	Ada	Ada	-
24.	Jaya Loka	Ada	Ada	Ada	-
25.	Tj. Kupang Baru	Ada	Ada	Ada	-
	Tebing Tinggi	24	20	18	6

Sumber : Badan Pusat Statistik Kabupaten Empat Lawang  
 Source : BPS – *Statistic of Empat Lawang Regency*





**Transportasi, Komunikasi, dan Pariwisata***Transportation, Communication, and Tourism*

**Tabel** 7.3.2 Jumlah Sarana Penunjang Pariwisata Menurut Desa di Kecamatan Tebing Tinggi, 2012  
**Table**

*Number of Facilities Supporting Tourism According Village in Tebing Tinggi District, 2012*

Desa <i>Village</i>	Hotel <i>Hotel</i>		Losmen/Penginapan <i>Inn/Lodge</i>	
	Banyaknya (Unit) <i>Unit</i>	Tenaga Kerja (Orang) <i>Labor</i>	Banyaknya (Unit) <i>Unit</i>	Tenaga Kerja (Orang) <i>Labor</i>
(1)	(2)	(3)	(4)	(5)
01. Ujung Alih	-	-	-	-
02. Lubuk Gelanggang	-	-	-	-
03. Ulak Mengkudu	-	-	-	-
04. Batu Pance	-	-	-	-
05. Aur Gading	-	-	-	-
06. Terusan Lama	-	-	-	-
07. Terusan Baru	-	-	-	-
08. Seguring Kecil	-	-	-	-
09. Rantau Tenang	-	-	-	-
10. Lampar Baru	-	-	-	-
11. Kemang Manis	-	-	-	-
12. Kupang	-	-	-	-
13. Mekar Jaya	-	-	-	-
14. Mekarti Jaya	-	-	-	-
15. Pancurmas Unit Jaya	-	-	-	-
16. Tj. Kupang	2	10	-	-
17. Ps. Tebing Tinggi	1	6	1	6

**Transportasi, Komunikasi, dan Pariwisata**  
*Transportation, Communication, and Tourism*

Lanjutan Tabel / *Continued Table 7.3.2.*

Desa <i>Village</i>	Hotel <i>Hotel</i>		Losmen/Penginapan <i>Inn/Lodge</i>	
	Banyaknya (Unit) <i>Unit</i>	Tenaga Kerja (Orang) <i>Labor</i>	Banyaknya (Unit) <i>Unit</i>	Tenaga Kerja (Orang) <i>Labor</i>
(1)	(2)	(3)	(4)	(5)
18. Tanjung Makmur	-	-	-	-
19. Pajar Bakti	-	-	-	-
20. Sugi Waras	-	-	-	-
21. Batu Raja Baru	-	-	-	-
22. Batu Raja Lama	-	-	-	-
23. Kota Gading	-	-	-	-
24. Jaya Loka	-	-	-	-
34. Tj. Kupang Baru	-	-	-	-
Tebing Tinggi	3	16	1	6

Sumber : Badan Pusat Statistik

Source : *Badan Pusat Statistik*

<http://empatlawangkab.bps.go.id>

# Bab 8

## Keuangan Finance



## 8.1 Keuangan Daerah

### Pemerintah

Keberhasilan dan kelancaran roda pemerintahan di suatu daerah tidak hanya ditunjang oleh sumber daya manusia yang handal, tetapi juga dipengaruhi oleh sumber dana yang memadai. Sumber dana tersebut berasal dari pemberian pemerintah daerah propinsi dan pemberian pemerintah daerah/kota. Selanjutnya penerimaan tersebut direalisasikan untuk berbagai kegiatan, baik kegiatan rutin pemerintahan maupun kegiatan pembangunan.

Data keuangan desa terdiri dari realisasi penerimaan dan realisasi pengeluaran, dimana pengeluaran terdiri dari pengeluaran rutin dan pengeluaran pembangunan. Pada tahun 2012, realisasi penerimaan APBD se-Kecamatan Tebing Tinggi mencapai 3.066,8 miliar rupiah. Jumlah tersebut digunakan untuk membiayai pengeluaran rutin sebesar 2.946,8 miliar rupiah dan pengeluaran pembangunan sebesar 120 juta rupiah.

## 8.1 Local Government Finance

*The success and smooth running of the machinery of government in a regency not only supported by reliable human resources, but are also influenced by adequate financial resources. Source of funding comes from provincial governments and local government administration / city. Further revenue is realized for a variety of activities, both routine administration and development activities.*

*Financial data consist of actual revenues village and actual spending, which comprises expenditure expenditures and development expenditures. In 2012, the realization of revenues, in Tebing Tinggi subdistric reached 3.066,8 billion rupiahs. The amount is used to finance recurrent expenditures amounted to 2.946,8 billion rupiahs and development expenditure amounted to 120 million rupiahs.*

**8.2 Pajak Bumi dan Bangunan**

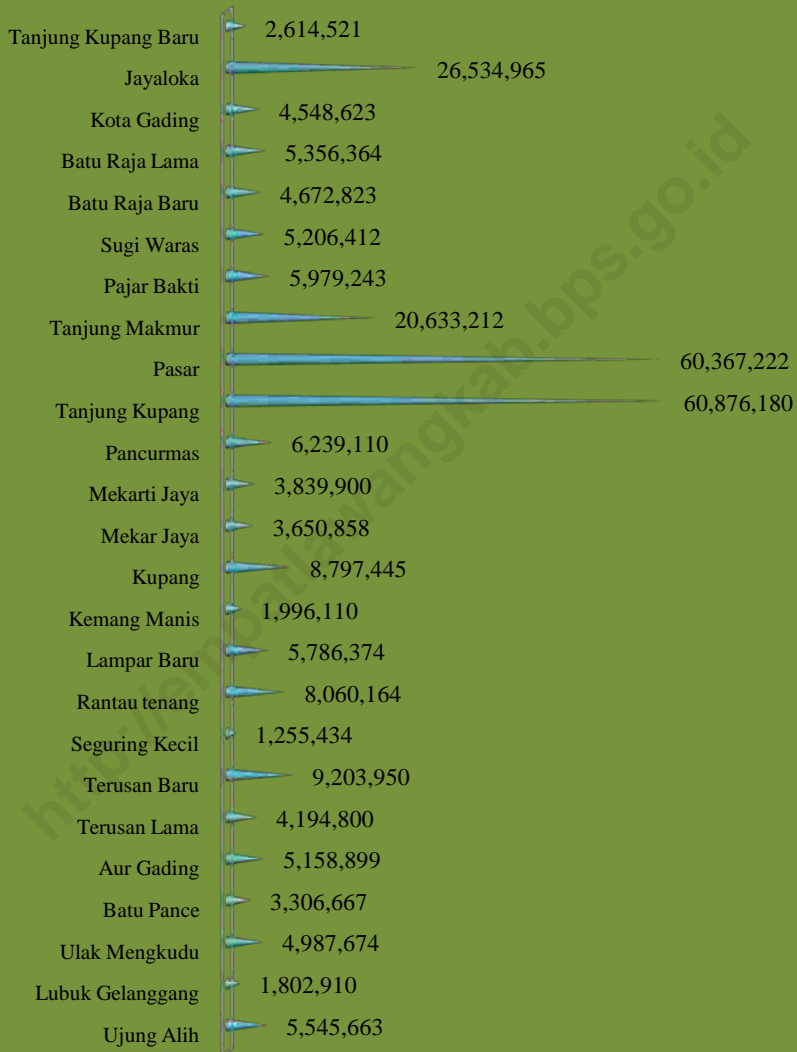
Penerimaan Pajak Bumi dan Bangunan (PBB) merupakan salah satu sumber dana bagi pembangunan suatu daerah. Realisasi penerimaan pajak bumi dan bangunan Kecamatan Tebing Tinggi pada tahun 2012, mencapai hampir 270 juta rupiah. Turun di bandingkan dengan tahun lalu, dikarenakan pada tahun 2012 beberapa desa di kecamatan Tebing Tinggi bergabung menjadi kecamatan Saling. Untuk Penerimaan Pajak Bumi dan Bangunan pada tahun 2012 terbesar dicapai oleh Kelurahan Tanjung Kupang, yaitu sebesar 60,8 juta rupiah. Hal ini juga berbeda dari tahun lalu, dimana tahun lalu PBB terbesar di capai oleh Kel. Pasar.

**8.2 Taxes on Land and Building**

*Revenue Land and Building Tax (PBB) is one source of funds for the development of a region. Realization of property tax revenues Tebing Tinggi District in 2012, reaching nearly 270 million rupiahs. Dropped in comparison with last year, because in 2012 several villages in Tebing Tinggi subdistrict merged into Saling subdistrict. For the Land and Building Tax Revenue in 2012 biggest achieved by Tanjung Kupang Village, in the amount of 60,8 million. It is also different from last year, which last year the largest achieved Revenue Land and Building Tax (PBB) is Pasar the village.*

**Gambar 8.1** Realisasi Penerimaan Pajak Bumi dan Bangunan (PBB)  
Menurut Desa/Kel. di Kecamatan Tebing Tinggi, 2012

*Figure 8.1* Actual Revenue of Land and Building Taxes by Village in Tebing Tinggi Subdistrict, 2012



**Keuangan**

*Finance*

**Tabel** 8.1.1 Realisasi Penerimaan dan Pengeluaran Keuangan Desa di  
*Table* Kecamatan Tebing Tinggi, 2012  
*Actual Revenue and Expenditure Finances of Village in Tebing  
Tinggi Subdistrict, 2012*

Uraian	Ujung Alih	Lubuk Gelanggan	Ulak Mengkudu	Batu Pance
(1)	(2)	(3)	(4)	(5)
Bagian Sisa Lebih Anggaran Tahun Lalu				
<b>A. PENERIMAAN</b>	<b>110 300 000</b>	<b>110 300 000</b>	<b>110 300 000</b>	<b>118 700 000</b>
1. Pendapatan Asli Desa/Kelurahan	-	-	-	-
2. Pemberian dari Pemerintah Pusat	47 400 000	47 400 000	47 400 000	47 400 000
3. Pemberian dari Pemerintah Daerah Propinsi	20 000 000	20 000 000	20 000 000	20 000 000
4. Pemberian dari Pemerintah Daerah/Kota	42 900 000	42 900 000	42 900 000	51 300 000
5. Penerimaan Lain-lain yang Sah	-	-	-	-
<b>B. PENGELUARAN</b>	<b>110 300 000</b>	<b>110 300 000</b>	<b>110 300 000</b>	<b>118 700 000</b>
<b>I. PENGELUARAN RUTIN</b>	<b>104 300 000</b>	<b>104 300 000</b>	<b>104 300 000</b>	<b>112 700 000</b>
1. Belanja Pegawai	72 600 000	72 600 000	72 600 000	81 000 000
2. Belanja Barang	23 600 000	23 600 000	23 600 000	23 600 000
3. Biaya Pemeliharaan	-	-	-	-
4. Biaya Perjalanan	8 100 000	8 100 000	8 100 000	8 100 000
5. Belanja Lain-lain	-	-	-	-
<b>II. PENGELUARAN PEMBANGUNAN</b>	<b>6 000 000</b>	<b>6 000 000</b>	<b>6 000 000</b>	<b>6 000 000</b>
1. Prasarana Fisik Pemerintah Desa	-	-	-	-
2. Prasarana Produksi	-	-	-	-
3. Prasarana Perhubungan	-	-	-	-
4. Prasarana Pemasaran	-	-	-	-
5. Prasarana Sosial	6 000 000	6 000 000	6 000 000	6 000 000
6. Pembangunan Lain-lain	-	-	-	-

Sumber : Pemerintahan Kecamatan

Source : *Districts Governance*



Lanjutan Tabel/*Continued Table* 8.1.1

Uraian	Aur Gading	Terusan Lama	Terusan Baru	Seguring Kecil
(1)	(6)	(7)	(8)	(9)
Bagian Sisa Lebih Anggaran Tahun Lalu				
<b>A. PENERIMAAN</b>	<b>110 300 000</b>	<b>105 200 000</b>	<b>111 900 000</b>	<b>111 800 000</b>
1. Pendapatan Asli Desa/Kelurahan	-	-	-	-
2. Pemberian dari Pemerintah Pusat	47 400 000	42 300 000	54 500 000	48 900 000
3. Pemberian dari Pemerintah Daerah Propinsi	20 000 000	20 000 000	15 000 000	20 000 000
4. Pemberian dari Pemerintah Daerah/Kota	42 900 000	42 900 000	42 900 000	42 900 000
5. Penerimaan Lain-lain yang Sah	-	-	-	-
<b>B. PENGELUARAN</b>	<b>110 300 000</b>	<b>105 200 000</b>	<b>111 900 000</b>	<b>111 800 000</b>
<b>I. PENGELUARAN RUTIN</b>	<b>104 300 000</b>	<b>99 200 000</b>	<b>107 400 000</b>	<b>105 800 000</b>
1. Belanja Pegawai	72 600 000	67 500 000	78 700 000	74 100 000
2. Belanja Barang	23 600 000	23 600 000	20 600 000	23 600 000
3. Biaya Pemeliharaan	-	-	-	-
4. Biaya Perjalanan	8 100 000	8 100 000	8 100 000	8 100 000
5. Belanja Lain-lain	-	-	-	-
<b>II. PEMBANGUNAN</b>	<b>6 000 000</b>	<b>6 000 000</b>	<b>4 500 000</b>	<b>6 000 000</b>
1. Prasarana Fisik Pemerintah Desa	-	-	-	-
2. Prasarana Produksi	-	-	-	-
3. Prasarana Perhubungan	-	-	-	-
4. Prasarana Pemasaran	-	-	-	-
5. Prasarana Sosial	6 000 000	6 000 000	4 500 000	6 000 000
6. Pembangunan Lain-lain	-	-	-	-

Sumber : Pemerintahan Kecamatan

Source : *Districts Governance*

**Keuangan***Finance*Lanjutan Tabel/*Continued Table* 8.1.1

Uraian	Rantau Tenang	Lampar Baru	Kemang Manis	Kupang
(1)	(10)	(11)	(12)	(13)
Bagian Sisa Lebih Anggaran Tahun Lalu				
<b>A. PENERIMAAN</b>	<b>113 700 000</b>	<b>106 800 000</b>	<b>111 800 000</b>	<b>91 200 000</b>
1. Pendapatan Asli Desa/Kelurahan	-	-	-	-
2. Pemberian dari Pemerintah Pusat	47 400 000	48 900 000	48 900 000	-
3. Pemberian dari Pemerintah Daerah Propinsi	15 000 000	15 000 000	20 000 000	-
4. Pemberian dari Pemerintah Daerah/Kota	51 300 000	42 900 000	42 900 000	91 200 000
5. Penerimaan Lain-lain yang Sah	-	-	-	-
<b>B. PENGELUARAN</b>	<b>113 700 000</b>	<b>106 800 000</b>	<b>111 800 000</b>	<b>91 200 000</b>
<b>I. PENGELUARAN RUTIN</b>	<b>109 200 000</b>	<b>102 300 000</b>	<b>105 800 000</b>	<b>91 200 000</b>
1. Belanja Pegawai	80 500 000	73 600 000	74 100 000	38 400 000
2. Belanja Barang	20 600 000	20 600 000	23 600 000	-
3. Biaya Operasional	-	-	-	52 800 000
4. Biaya Perjalanan	8 100 000	8 100 000	8 100 000	-
5. Belanja Lain-lain	-	-	-	-
<b>II. PENGELUARAN PEMBANGUNAN</b>	<b>4 500 000</b>	<b>4 500 000</b>	<b>6 000 000</b>	<b>-</b>
1. Prasarana Fisik Pemerintah Desa	-	-	-	-
2. Prasarana Produksi	-	-	-	-
3. Prasarana Perhubungan	-	-	-	-
4. Prasarana Pemasaran	-	-	-	-
5. Prasarana Sosial	4 500 000	4 500 000	6 000 000	-
6. Pembangunan Lain-lain	-	-	-	-

Sumber : Pemerintahan Kecamatan

*Source : Districts Governance*

Lanjutan Tabel/*Continued Table* 8.1.1

Uraian	Mekar Jaya	Mekarti Jaya	Pancurmas	Tanjung Kupang
(1)	(10)	(11)	(12)	(13)
Bagian Sisa Lebih Anggaran Tahun Lalu				
<b>A. PENERIMAAN</b>	<b>127 000 000</b>	<b>121 900 000</b>	<b>120 400 000</b>	<b>223 800 000</b>
1. Pendapatan Asli Desa/Kelurahan	-	-	-	-
2. Pemberian dari Pemerintah Pusat	59 100 000	54 000 000	52 500 000	-
3. Pemberian dari Pemerintah Daerah Propinsi	25 000 000	25 000 000	25 000 000	-
4. Pemberian dari Pemerintah Daerah/Kota	42 900 000	42 900 000	42 900 000	223 800 000
5. Penerimaan Lain-lain yang Sah	-	-	-	-
<b>B. PENGELUARAN</b>	<b>127 000 000</b>	<b>121 900 000</b>	<b>120 400 000</b>	<b>223 800 000</b>
<b>I. PENGELUARAN RUTIN</b>	<b>120 000 000</b>	<b>114 900 000</b>	<b>113 400 000</b>	<b>223 800 000</b>
1. Belanja Pegawai	84 300 000	79 700 000	77 700 000	113 400 000
2. Belanja Barang	27 600 000	27 600 000	27 600 000	-
3. Biaya Operasional	-	-	-	110 400 000
4. Biaya Perjalanan	8 100 000	8 100 000	8 100 000	-
5. Belanja Lain-lain	-	-	-	-
<b>II. PEMBANGUNAN</b>	<b>7 000 000</b>	<b>7 000 000</b>	<b>7 000 000</b>	<b>-</b>
1. Prasarana Fisik Pemerintah Desa	-	-	-	-
2. Prasarana Produksi	-	-	-	-
3. Prasarana Perhubungan	-	-	-	-
4. Prasarana Pemasaran	-	-	-	-
5. Prasarana Sosial	7 000 000	7 000 000	7 000 000	-
6. Pembangunan Lain-lain	-	-	-	-

Sumber : Pemerintahan Kecamatan

*Source : Districts Governance*

**Keuangan***Finance*Lanjutan Tabel/*Continued Table* 8.1.1

Uraian	Pasar	Tanjung Makmur	Pajar Bakti	Sugi Waras
(1)	(10)	(11)	(12)	(13)
Bagian Sisa Lebih Anggaran Tahun Lalu				
<b>A. PENERIMAAN</b>	<b>137 400 000</b>	<b>130 200 000</b>	<b>110 200 000</b>	<b>115 300 000</b>
1. Pendapatan Asli Desa/Kelurahan	-	-	-	-
2. Pemberian dari Pemerintah Pusat	-	-	42 300 000	47 400 000
3. Pemberian dari Pemerintah Daerah Propinsi	-	-	25 000 000	25 000 000
4. Pemberian dari Pemerintah Daerah/Kota	137 400 000	130 200 000	42 900 000	42 900 000
5. Penerimaan Lain-lain yang Sah	-	-	-	-
<b>B. PENGELUARAN</b>	<b>137 400 000</b>	<b>130 200 000</b>	<b>110 200 000</b>	<b>115 300 000</b>
<b>I. PENGELUARAN RUTIN</b>	<b>137 400 000</b>	<b>130 200 000</b>	<b>103 200 000</b>	<b>108 300 000</b>
1. Belanja Pegawai	65 400 000	60 600 000	67 500 000	72 600 000
2. Belanja Barang	-	-	27 600 000	27 600 000
3. Biaya Operasional	72 000 000	69 600 000	-	-
4. Biaya Perjalanan	-	-	8 100 000	8 100 000
5. Belanja Lain-lain	-	-	-	-
<b>II. PEMBANGUNAN</b>	<b>-</b>	<b>-</b>	<b>7 000 000</b>	<b>7 000 000</b>
1. Prasarana Fisik Pemerintah Desa	-	-	-	-
2. Prasarana Produksi	-	-	-	-
3. Prasarana Perhubungan	-	-	-	-
4. Prasarana Pemasaran	-	-	-	-
5. Prasarana Sosial	-	-	7 000 000	7 000 000
6. Pembangunan Lain-lain	-	-	-	-

Sumber : Pemerintahan Kecamatan

*Source : Districts Governance*

Lanjutan Tabel/*Continued Table* 8.1.1

Uraian	Batu Raja Baru	Batu Raja Lama	Kota Gading	Jayaloka
(1)	(10)	(11)	(12)	(13)
<b>Bagian Sisa Lebih Anggaran Tahun Lalu</b>				
<b>A. PENERIMAAN</b>	<b>123 900 000</b>	<b>118 700 000</b>	<b>110 200 000</b>	<b>180 000 000</b>
1. Pendapatan Asli Desa/Kelurahan	-	-	-	-
2. Pemberian dari Pemerintah Pusat	57 600 000	47 400 000	42 300 000	-
3. Pemberian dari Pemerintah Daerah Propinsi	15 000 000	20 000 000	25 000 000	-
4. Pemberian dari Pemerintah Daerah/Kota	51 300 000	51 300 000	42 900 000	180 000 000
5. Penerimaan Lain-lain yang Sah	-	-	-	-
<b>B. PENGELUARAN</b>	<b>123 900 000</b>	<b>118 700 000</b>	<b>110 200 000</b>	<b>180 000 000</b>
<b>I. PENGELUARAN RUTIN</b>	<b>119 400 000</b>	<b>112 700 000</b>	<b>103 200 000</b>	<b>180 000 000</b>
1. Belanja Pegawai	90 700 000	81 000 000	67 500 000	88 800 000
2. Belanja Barang	20 600 000	23 600 000	27 600 000	-
3. Biaya Operasional	-	-	-	91 200 000
4. Biaya Perjalanan	8 100 000	8 100 000	8 100 000	-
5. Belanja Lain-lain	-	-	-	-
<b>II. PEMBANGUNAN</b>	<b>4 500 000</b>	<b>6 000 000</b>	<b>7 000 000</b>	-
1. Prasarana Fisik Pemerintah Desa	-	-	-	-
2. Prasarana Produksi	-	-	-	-
3. Prasarana Perhubungan	-	-	-	-
4. Prasarana Pemasaran	-	-	-	-
5. Prasarana Sosial	4 500 000	6 000 000	7 000 000	-
6. Pembangunan Lain-lain	-	-	-	-

Sumber : Pemerintahan Kecamatan

*Source : Districts Governance*

**Keuangan***Finance*Lanjutan Tabel/*Continued Table* 8.1.1

Uraian	Tanjung Kupang Baru	Jumlah
(1)	(10)	(13)
Bagian Sisa Lebih Anggaran Tahun Lalu		
A. PENERIMAAN	<b>135 500 000</b>	<b>3 066 800 000</b>
1. Pendapatan Asli	-	-
Desa/Kelurahan	-	-
2. Pemberian dari Pemerintah Pusat	64 200 000	994 200 000
3. Pemberian dari Pemerintah Daerah Propinsi	20 000 000	410 000 000
4. Pemberian dari Pemerintah Daerah/Kota	51 300 000	1 662 600 000
5. Penerimaan Lain-lain yang Sah	-	-
B. PENGELUARAN	<b>135 500 000</b>	<b>3 066 800 000</b>
I. PENGELUARAN RUTIN	129 500 000	2 946 800 000
1. Belanja Pegawai	97 800 000	1 905 300 000
2. Belanja Barang	23 600 000	484 000 000
3. Biaya Operasional	-	396 000 000
4. Biaya Perjalanan	8 100 000	162 000 000
5. Belanja Lain-lain	-	-
II. PENGELUARAN PEMBANGUNAN	6 000 000	120 000 000
1. Prasarana Fisik Pemerintah Desa	-	-
2. Prasarana Produksi	-	-
3. Prasarana Perhubungan	-	-
4. Prasarana Pemasaran	-	-
5. Prasarana Sosial	6 000 000	120 000 000
6. Pembangunan Lain-lain	-	-

Sumber : Pemerintahan Kecamatan

*Source : Districts Governance*

**Tabel** 8.1.2 Jumlah Koperasi dan Anggota Menurut Desa di  
**Table** Kecamatan Tebing Tinggi, 2012

*Number of Cooperatives and Members by Village in  
Tebing Tinggi Subdistrict, 2012*

	Desa Village	Koperasi Cooperatives	Anggota Members
	(1)	(2)	(3)
01.	Ujung Alih	-	-
02.	Lubuk Gelanggang	-	-
03.	Ulak Mengkudu	-	-
04.	Batu Pance	-	-
05.	Aur Gading	-	-
06.	Terusan Lama	-	-
07.	Terusan Baru	-	-
08.	Seguring Kecil	-	-
09.	Rantau Tenang	-	-
10.	Lampar Baru	-	-
11.	Kemang Manis	-	-
12.	Kupang	-	-
13.	Mekar Jaya	-	-
14.	Mekarti Jaya	-	-
15.	Pancurmas Unit Jaya	-	-
16.	Tj. Kupang	1	267
17.	Ps. Tebing Tinggi	-	-
18.	Tanjung Makmur	-	-
19.	Pajar Bakti	-	-

**Keuangan***Finance*Lanjutan Tabel / *Continued Table 8.1.2.*

	Desa <i>Village</i>	Koperasi <i>Cooperatives</i>	Anggota <i>Members</i>
	(1)	(2)	(3)
20.	Sugi Waras	-	-
21.	Batu Raja Baru	-	-
22.	Batu Raja Lama	-	-
23.	Kota Gading	-	-
24.	Jaya Loka	1	786
25.	Tj. Kupang Baru	-	-
	<b>Tebing Tinggi</b>	<b>2</b>	<b>1 053</b>

Sumber : Pemerintahan Kecamatan

*Source : District Governance*



**Tabel** 8.1.3 Banyaknya Koperasi menurut Desa dan Jenisnya di  
**Table** Kecamatan Tebing Tinggi, 2012

*The number of cooperatives in the village and kind in  
Tebing Tinggi Subdistrict, 2012*

	Desa <i>Village</i>	Koperasi <i>Cooperatives</i>			
		KUD <i>KUD</i>	Kopinkra <i>Kopinkra</i>	Simpan Pinjam <i>Savings and loan</i>	Non KUD <i>Non KUD</i>
	(1)	(2)	(3)	(4)	(5)
01.	Ujung Alih	-	-	-	-
02.	Lubuk Gelanggang	-	-	-	-
03.	Ulak Mengkudu	-	-	-	-
04.	Batu Pance	-	-	-	-
05.	Aur Gading	-	-	-	-
06.	Terusan Lama	-	-	-	-
07.	Terusan Baru	-	-	-	-
08.	Seguring Kecil	-	-	-	-
09.	Rantau Tenang	-	-	-	-
10.	Lampar Baru	-	-	-	-
11.	Kemang Manis	-	-	-	-
12.	Kupang	-	-	-	-
13.	Mekar Jaya	-	-	-	-
14.	Mekarti Jaya	-	-	-	-
15.	Pancurmas Unit Jaya	-	-	-	-
16.	Tj. Kupang	-	-	1	-
17.	Ps. Tebing Tinggi	-	-	-	-
18.	Tanjung Makmur	-	-	-	-

**Keuangan***Finance*Lanjutan Tabel / *Continued Table* 8.1.3.

	Desa <i>Village</i>	Koperasi <i>Cooperatives</i>			
		KUD	Kopinkra	Simpan Pinjam	Non KUD
	(1)	(2)	(3)	(4)	(5)
19.	Pajar Bakti	-	-	-	-
20.	Sugi Waras	-	-	-	-
21.	Batu Raja Baru	-	-	-	-
22.	Batu Raja Lama	-	-	-	-
23.	Kota Gading	-	-	-	-
24.	Jaya Loka	-	-	1	-
25.	Tj. Kupang Baru	-	-	-	-
	Tebing Tinggi	-	-	2	-

Sumber : Pemerintahan Kecamatan

*Source : District Governance*

**Tabel** 8.2.1 Jumlah Wajib PBB dan Realisasi Penerimaan Pajak Bumi dan Bangunan (PBB) Menurut Desa di Kecamatan Tebing Tinggi, 2012  
*Table*

*Number of Tax on Land and Building Object and Actual Revenue of Land and Building Taxes by Village in Tebing Tinggi Subdistrict, 2012*

Desa Village	Wajib PBB Number of Tax on Land and Building Object	Realisasi Penerimaan Pajak Actual Revenue of Tax	%
(1)	(2)	(3)	(4)
01. Ujung Alih	412	5.545.663	100
02. Lubuk Gelanggang	132	1.802.910	100
03. Ulak Mengkudu	270	4.987.674	100
04. Batu Pance	489	3.306.667	100
05. Aur Gading	388	5.158.899	100
06. Terusan Lama	224	4.194.800	100
07. Terusan Baru	535	9.203.950	100
08. Seguring Kecil	170	1.255.434	100
09. Rantau Tenang	411	8.060.164	100
10. Lampar Baru	257	5.786.374	100
11. Kemang Manis	155	1.996.110	100
12. Kupang	370	8.797.445	100
13. Mekar Jaya	247	3.650.858	100
14. Mekarti Jaya	259	3.839.900	100
15. Pancurmas Unit Jaya	201	6.239.110	100
16. Tj. Kupang	1 417	60.876.180	100
17. Ps. Tebing Tinggi	1 175	60.367.222	100
18. Tanjung Makmur	610	20.633.212	100

**Keuangan***Finance*Lanjutan Tabel / *Continued Table 8.2.1.*

Desa <i>Village</i>	Wajib PBB <i>Number of Tax on Land and Building Object</i>	Realisasi Penerimaan Pajak <i>Actual Revenue of Tax</i>	%
(1)	(2)	(3)	(4)
19. Pajar Bakti	333	5.979.243	100
20. Sugi Waras	239	5.206.412	100
21. Batu Raja Baru	272	4.672.823	100
22. Batu Raja Lama	299	5.356.364	100
23. Kota Gading	302	4.548.623	100
24. Jaya Loka	1 080	26.534.965	100
25. Tj. Kupang Baru	167	2.614.521	100
Tebing Tinggi	10 414	270.615.523	100

Sumber : Pemerintahan Kecamatan

*Source : District Governance*

**Tabel** 8.2.2 Harga Rata-Rata Bahan Makanan dalam Kecamatan  
**Table** 8.2.2 *Average price of food in Tebing Tinggi Subdistrict, 2012*

Desa Village	Bahan Makanan		
	Beras (Kg)	Tepung Ketan (Kg)	Tepung Terigu (Kg)
(1)	(2)	(3)	(4)
Tebing Tinggi	10.000	15.000	8.000
Jumlah	10.000	15.000	8.000

Lanjutan Tabel/*Continued Table* 8.2.2

Desa Village	Bahan Makanan		
	Sagu(Kg)	Jagung Pipilan (Kg)	Kacang Tanah (Kg)
(1)	(2)	(3)	(4)
Tebing Tinggi	8.000	6.000	20.000
Jumlah	8.000	6.000	20.000

Sumber : Harga Pasar Tebing Tinggi  
Source : *Tebing Tinggi market prices*

<http://empatlawangkab.bps.go.id>



<http://lempa.gov.id>

## **BADAN PUSAT STATISTIK**

### **KABUPATEN EMPAT LAWANG**

Jl. Lintas Sumatera Kelurahan Tanjung Kupang Kec.Tebing Tinggi

Kabupaten Empat Lawang, Prov. Sumatera Selatan

Telp/Fax : 0702 21674

Homepage : <http://www.empatlawangkab.bps.go.id>

E-mail : [bps1611@mailhost.bps.go.id](mailto:bps1611@mailhost.bps.go.id)

