


Katalog : 1102001.3308090

Kecamatan Sawangan Dalam Angka 2017



**BADAN PUSAT STATISTIK
KABUPATEN MAGELANG**

Kecamatan Sawangan Dalam Angka 2017



Kecamatan Sawangan Dalam Angka 2017

ISSN: 2442-529X

No. Publikasi: 33080.1716

Katalog: 1102001.3308090

Ukuran Buku: 16,5 cm x 21,5 cm

Jumlah Halaman: vii + 74 halaman

Naskah:

Badan Pusat Statistik Kabupaten Magelang

Gambar Cover oleh:

Badan Pusat Statistik Kabupaten Magelang

Ilustrasi Cover:

Ketep Pass Kabupaten Magelang

Diterbitkan oleh:

© BPS Kabupaten Magelang

Dicetak oleh:

TM Percetakan & Advertising

Dilarang mengumumkan, mendistribusikan, mengomunikasikan, dan/atau menggandakan sebagian atau seluruh isi buku ini untuk tujuan komersial tanpa izin tertulis dari Badan Pusat Statistik.



KATA PENGANTAR

Publikasi Kecamatan Sawangan Dalam Angka merupakan seri publikasi tahunan yang diterbitkan oleh Badan Pusat Statistik Kabupaten Magelang yang menyajikan beragam jenis data, yang dihimpun dari berbagai sumber baik dari internal BPS maupun dari Dinas/Instansi/Lembaga yang ada di tingkat kecamatan. Data yang disajikan dalam buku ini antara lain memuat gambaran umum tentang keadaan geografi, kependudukan, dan kondisi sosial ekonomi Kecamatan Sawangan.

Data yang disajikan dalam Buku Kecamatan Sawangan Dalam Angka 2017 sebagian besar data dan informasi tahun 2016 dengan format dan cakupan yang hampir sama dengan publikasi tahun sebelumnya. Namun demikian, ada beberapa data yang mengalami perubahan baik berupa penambahan maupun pengurangan dengan tetap menjaga keterbandingan dengan tahun-tahun sebelumnya.

Meskipun publikasi ini sudah dipersiapkan dengan sebaik-baiknya, dimungkinkan masih adanya kekurangan. Oleh karena itu, kritik dan saran yang konstruktif berbagai pihak kami harapkan untuk penyempurnaan penerbitan mendatang.

Kepada Koordinator Statistik Kecamatan Sawangan yang telah menyusun naskah, serta semua pihak yang telah memberikan kontribusi terhadap terwujudnya publikasi ini, kami sampaikan terima kasih atas kerja sama dan bantuannya. Semoga publikasi ini mampu memenuhi sebagian dari besarnya tuntutan kebutuhan data statistik, baik oleh dinas/instansi pemerintah, swasta, kalangan akademis, maupun masyarakat luas.

Kota Mungkid, September 2017
Kepala Badan Pusat Statistik
Kabupaten Magelang

Ir. Sri Wiyadi, M.M.

DAFTAR ISI

KATA PENGANTAR.....	iii
DAFTAR ISI.....	iv
DAFTAR GRAFIK.....	vii
BAB I GEOGRAFI	1
Peta Kecamatan Sawangan	2
Peta Kabupaten Magelang	3
Geografi dan Iklim Kecamatan Sawangan	4
1.1 Desa Menurut Keadaan Topografi, 2016	5
1.2 Desa Menurut Kemiringan Lahan, 2016	6
1.3 Desa Menurut Ketinggian DPL, 2016	7
1.4 Desa Menurut Lokasi Desa Terhadap Kawasan Hutan, 2016	8
1.5 Luas Wilayah Menurut Desa dan Penggunaan Tanah, 2016	9
BAB II PEMERINTAHAN	14
2.1 Desa Menurut Nama Kepala Desa dan Sekretaris Desa, 2016	15
2.2 Desa Menurut Status Pemerintahan, 2016	16
2.3 Desa Menurut Keberadaan BPD/Dewan Kelurahan, 2016	17
2.4 Desa Menurut Keberadaan Kegiatan Pembangunan Perbaikan Infrastruktur	18
2.5 Desa Menurut Keberadaan Kegiatan Peningkatan Kapasitas Pertanian	19
2.6 Desa Menurut Keberadaan Kegiatan Peningkatan Sosial Masyarakat	20
2.7 Desa Menurut Banyaknya Dusun, RW, dan RT, 2016	21
2.8 Desa Menurut Klasifikasi Desa, 2016	22
2.9 Desa Menurut Banyaknya Blok Sensus dan Jenisnya, 2016	23
BAB III PENDUDUK	24
3.1 Jumlah Penduduk Menurut Desa, Dewasa, Anak-Anak, dan Jenis Kelamin, 2016	25
3.2 Jumlah Penduduk Menurut Desa dan Jenis Kelamin, 2016	27

3.3	Desa Menurut Luas Wilayah, Jumlah Penduduk Dan Kepadatan Penduduk, 2016	28
3.4	Desa Menurut Jumlah Penduduk, Jumlah KK dan Rata-rata Penduduk Tiap KK, 2016	29
3.5	Jumlah Penduduk Menurut Desa, Jenis Kelamin Dan Sex Ratio, 2016	30
3.6	Jumlah Penduduk Menurut Kelompok Umur Dan Jenis Kelamin, 2016	31
3.7	Jumlah Penduduk Dirinci Menurut Desa Kelompok Umur dan Jenis Kelamin, 2016	32
BAB IV	PENDIDIKAN	38
4.1	Jumlah Fasilitas Pendidikan Negeri Menurut Desa dan Tingkat Lembaga Pendidikan, 2016	39
4.2	Jumlah Fasilitas Pendidikan Swasta Menurut Desa dan Tingkat Lembaga Pendidikan, 2016	41
4.3	Tingkat Lembaga Pendidikan Negeri Menurut Desa, Siswa, Guru dan Rasio, 2016	43
4.4	Tingkat Lembaga Pendidikan Swasta Menurut Desa, Siswa, Guru dan Rasio, 2016	48
4.5	Desa Menurut Banyaknya Pondok Pesantren, Ustadz, dan Santri, 2016	53
BAB V	KESEHATAN	54
5.1	Desa Menurut Jumlah Sarana Kesehatan, 2016	55
5.2	Desa Menurut Banyaknya Tenaga Kesehatan Yang Bertempat Tinggal Di Desa, 2016	57
5.3	Desa Menurut Banyaknya PUS, Peserta KB Aktif Berdasarkan Jenis Kontrasepsi, 2016	58
BAB VI	PERTANIAN	60
6.1	Desa Menurut Luas Lahan Pertanian dan Lahan Non Pertanian, 2016	61
6.2	Desa Menurut Luas Lahan Sawah Dan Lahan Non Sawah, 2016	62
6.3	Desa Menurut Luas Lahan Sawah Irigiasi dan Sawah Non Irigasi, 2016	63

6.4	Jumlah Rumah Tangga Usaha Pertanian Kecamatan Sawangan Menurut Subsektor	64
6.5	Desa Menurut Lima Komoditas Unggulan Rumah Tangga	66
6.6	Luas Tanam Kecamatan Sawangan Menurut Komoditas, 2016	69
6.7	Luas Panen Kecamatan Sawangan Menurut Komoditas, 2016	70
BAB VII	SOSIAL	71
7.1	Desa Menurut Banyaknya Tempat Ibadah, 2016	72
7.2	Desa Menurut Banyaknya Pasar, Toko/Kios/Warung dan Warung Makan Dirinci Per Desa, 2016	73
7.3	Desa Menurut Banyaknya Unit Organisasi Kesenian, 2016	74

DAFTAR GRAFIK

Grafik 1.1	Luas Penggunaan Lahan.....	13
Grafik 3.1	Grafik Penduduk Kecamatan Sawangan Menurut Dewasa, Anak-Anak dan Jenis Kelamin, 2016.....	26
Grafik 3.2	Piramida Penduduk Kecamatan Sawangan Menurut Kelompok Umur, 2016.....	37
Grafik 5.1	Penggunaan Alat Kontrasepsi di Kecamatan Sawangan, 2016.....	59

<https://magelangkab.bps.go.id>

BAB 1. GEOGRAFI



Kecamatan Sawangan

Batas Wilayah Kecamatan Sawangan
Sebelah Utara : Kec. Pakis
Sebelah Timur : Kec. Selo Kab. Boyolali
Sebelah Selatan : Kec. Dukun
Sebelah Barat : Kec. Mungkid

1100 01' 51" Bujur Timur
1100 12' 48" Bujur Timur
70 19' 13" Lintang Selatan
70 35' 99" Lintang Selatan



Topografi desa-desa di Kecamatan Sawangan, 11 desa terletak di hamparan, 4 desa di lereng

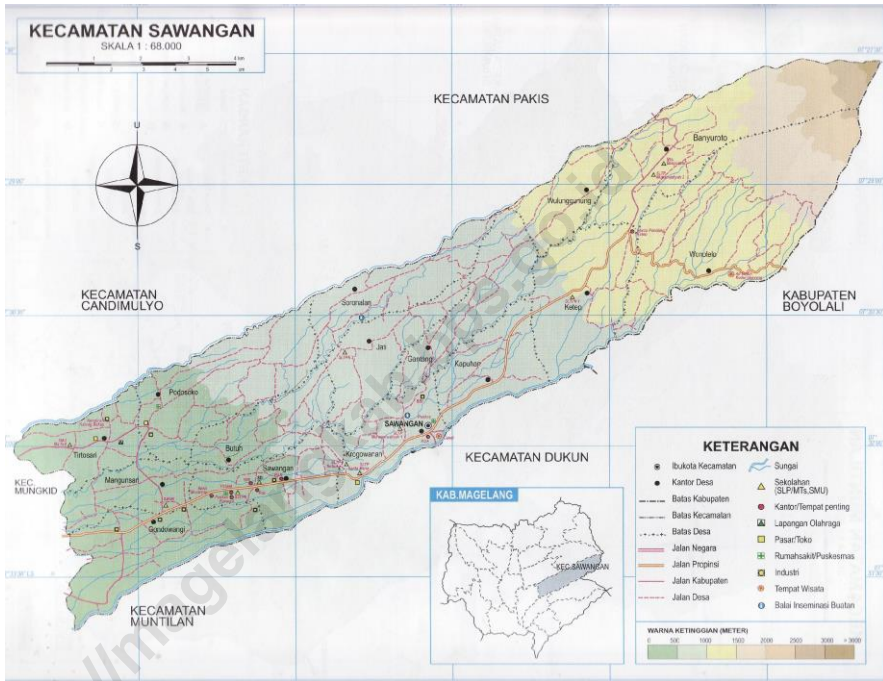
Luas Wilayah 72,37
Kilometer Persegi

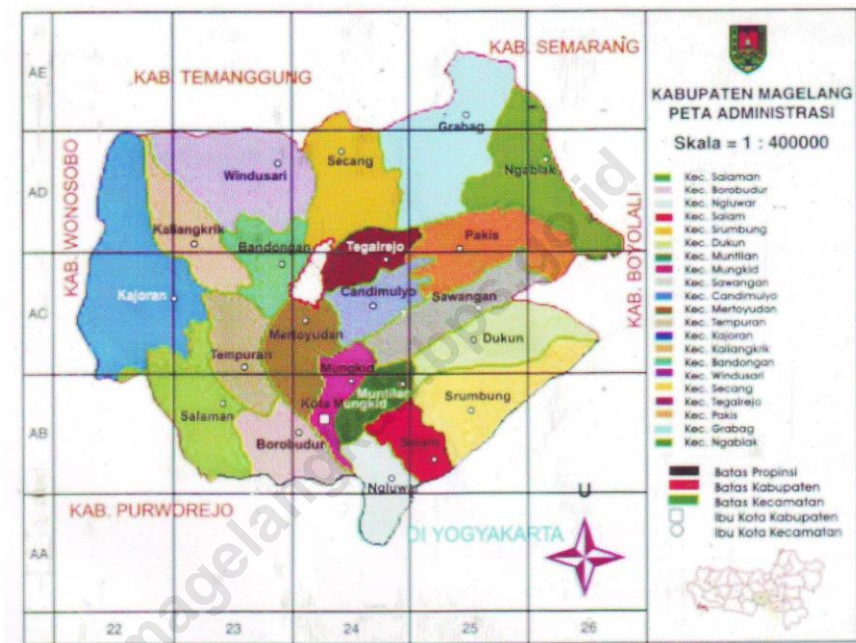


Ketinggian di atas permukaan air laut ± 575 m

Rata-rata Suhu Udara :
28 Derajat Celcius







Geografi dan Iklim Kecamatan Sawangan

1. Letak Geografis

- Luas : 72,37 Km²
- Ketinggian : ± 575 m
- Letak Astronomi :
 - 110⁰ 01' 51" Bujur Timur
 - 110⁰ 12' 48" Bujur Timur
 - 7⁰ 19' 13" Lintang Selatan
 - 7⁰ 35' 99" Lintang Selatan

2. Batas Wilayah

- Sebelah Utara : Kec. Pakis
- Sebelah Timur : Kec. Selo Kab. Boyolali
- Sebelah Selatan : Kec. Dukun
- Sebelah Barat : Kec. Mungkid

3. Suhu Udara / Curah Hujan

- Rata-rata Suhu Udara : 28⁰ C
- Curah Hujan : 1615,5 mm

4. Jenis Tanah

- Tanah Aluvial : ± 14,5 %
- Tanah Latosol : ± 85,5 %

5. Jarak Dari Ibukota Kec. Sawangan

- Kota Mungkid : 15 Km
- Kota Semarang : 99 Km
- Kota Yogyakarta : 43 Km
- Kota Jakarta : 560 Km

Tabel 1.1
Desa Menurut Keadaan Topografi, 2016

No	Desa	Puncak	Lereng	Lembah	Hamparan
(1)	(2)	(3)	(4)	(5)	(6)
1	Gondowangi				√
2	Sawangan				√
3	Mangunsari				√
4	Tirtosari				√
5	Podosoko				√
6	Butuh				√
7	Krogowanan				√
8	Kapuhan				√
9	Gantang				√
10	Jati				√
11	Soronalan				√
12	Wulunggunung		√		
13	Ketep		√		
14	Wonolelo		√		
15	Banyuroto		√		

Sumber Data : BPS Kab. Magelang

Tabel 1.2
Desa Menurut Kemiringan Lahan, 2016

No	Desa	Landai < 15 Derajat	Sedang 15 - 25 Derajat	Curam > 25 Derajat
(1)	(2)	(3)	(4)	(5)
1	Gondowangi	√		
2	Sawangan	√		
3	Mangunsari	√		
4	Tirtosari	√		
5	Podosoko	√		
6	Butuh	√		
7	Krogowanan	√		
8	Kapuhan	√		
9	Gantang	√		
10	Jati	√		
11	Soronalan	√		
12	Wulunggunung		√	
13	Ketep		√	
14	Wonolelo		√	
15	Banyuroto		√	

Sumber Data : BPS Kab. Magelang

Tabel 1.3
Desa Menurut Ketinggian DPL, 2016

No	Desa	<300	300-500	501-700	>700
(1)	(2)	(3)	(4)	(5)	(6)
1	Gondowangi		√		
2	Sawangan			√	
3	Mangunsari		√		
4	Tirtosari		√		
5	Podosoko		√		
6	Butuh			√	
7	Krogowanan			√	
8	Kapuhan				√
9	Gantang				√
10	Jati				√
11	Soronalan				√
12	Wulunggunung				√
13	Ketep				√
14	Wonolelo				√
15	Banyuroto				√

Sumber Data : BPS Kab. Magelang

Tabel 1.4
Desa Menurut Lokasi Desa Terhadap Kawasan Hutan, 2016

No	Desa	Dalam Hutan	Sekitar Hutan	Di Luar Hutan
(1)	(2)	(3)	(4)	(5)
1	Gondowangi			√
2	Sawangan			√
3	Mangunsari			√
4	Tirtosari			√
5	Podosoko			√
6	Butuh			√
7	Krogowanan			√
8	Kapuhan			√
9	Gantang			√
10	Jati			√
11	Soronalan			√
12	Wulunggunung			√
13	Ketep			√
14	Wonolelo			√
15	Banyuroto	√		

Sumber Data : BPS Kab. Magelang

Tabel 1.5
Luas Wilayah Menurut Desa dan Penggunaan Tanah, 2016

No,	Desa	Tanah Sawah (Ha)			
		Irigasi Tehnis	Irigasi 1/2Tehnis	Seder- hana	Tadah Hujan
1	2	3	4	5	6
1	Gondowangi	-	180,00	137,77	-
2	Sawangan	-	105,47	173,03	-
3	Mangunsari	-	49,00	154,00	-
4	Tirtosari	-	88,92	60,53	-
5	Podosoko	-	-	39,08	63,00
6	Butuh	-	-	115,06	4,00
7	Krogowanan	-	148,16	60,53	13,40
8	Kapuhan	-	76,00	15,71	-
9	Gantang	-	-	-	38,71
10	Jati	-	-	14,55	40,09
11	Soronalan	-	-	20,24	42,45
12	Wulunggunung	-	-	-	-
13	Ketep	-	-	-	-
14	Wonolelo	-	-	-	-
15	Banyuroto	-	-	-	-
Jumlah		0,00	647,55	790,50	201,64

Lanjutan Tabel 1.5

No,	Desa	Tanah Kering (Ha)		
		Pekarangan / Bangunan	Tegalan / Kebun	Lainnya
1	2	7	8	9
1	Gondowangi	62,45	8,14	5,82
2	Sawangan	65,56	3,41	8,70
3	Mangunsari	56,83	-	5,07
4	Tirtosari	89,96	48,09	6,02
5	Podosoko	69,38	391,86	11,01
6	Butuh	141,98	342,65	7,02
7	Krogowanan	35,08	136,16	4,75
8	Kapuhan	30,13	340,88	7,39
9	Gantang	25,96	370,18	8,15
10	Jati	16,05	441,80	5,34
11	Soronalan	27,37	306,36	11,15
12	Wulunggunung	12,29	307,41	7,25
13	Ketep	15,47	195,73	11,75
14	Wonolelo	63,80	760,31	7,05
15	Banyuroto	34,96	365,43	12,02
Jumlah		747,24	4018,40	118,48

Lanjutan Tabel 1.5

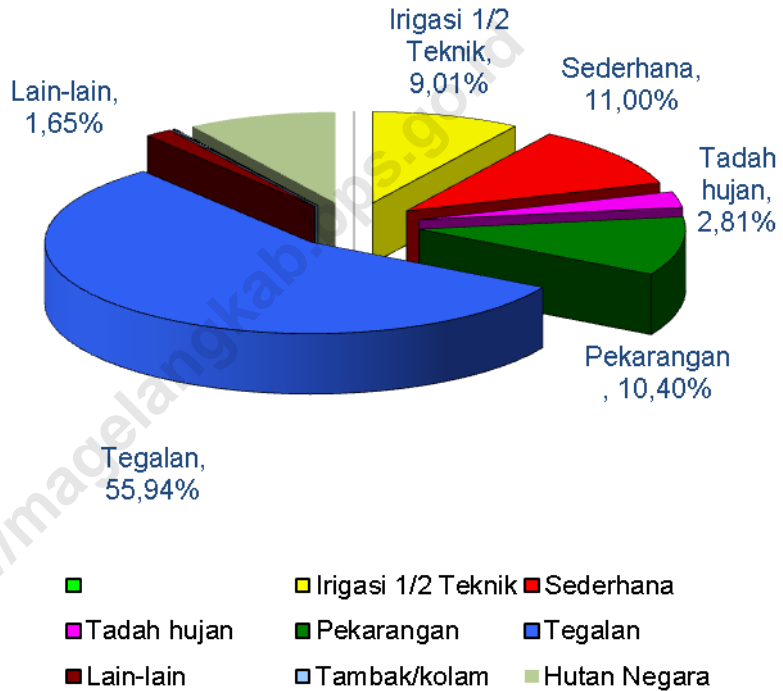
No,	Desa	Tanah Kering (Ha)		
		Tambak / Kolam	Rawa	Hutan Negara
1	2	10	11	12
1	Gondowangi	1,50	-	-
2	Sawangan	1,00	-	-
3	Mangunsari	2,00	-	-
4	Tirtosari	1,00	-	-
5	Podosoko	0,80	-	-
6	Butuh	1,00	-	-
7	Krogowanan	1,50	-	-
8	Kapuhan	1,00	-	-
9	Gantang	-	-	-
10	Jati	-	-	-
11	Soronalan	-	-	-
12	Wulunggunung	-	-	-
13	Ketep	-	-	-
14	Wonolelo	-	-	400,00
15	Banyuroto	-	-	250,00
Jumlah		9,80	-	650,00

Lanjutan Tabel 1.5

No,	Desa	Tanah Kering (Ha)		Luas Wilayah (ha)
		Perkebunan Negara/Swasta	Padang Gembala	
1	2	13	14	15
1	Gondowangi	-	-	395,68
2	Sawangan	-	-	357,17
3	Mangunsari	-	-	266,89
4	Tirtosari	-	-	294,52
5	Podosoko	-	-	575,13
6	Butuh	-	-	611,71
7	Krogowanan	-	-	399,58
8	Kapuhan	-	-	471,10
9	Gantang	-	-	442,99
10	Jati	-	-	517,84
11	Soronalan	-	-	407,56
12	Wulunggunung	-	-	326,95
13	Ketep	-	-	222,95
14	Wonolelo	-	-	1231,15
15	Banyuroto	-	-	662,40
Jumlah		-	-	7183,61

Sumber Data : Monografi Desa

Grafik 1.1
Luas Penggunaan Lahan



BAB 2

PEMERINTAHAN

Kecamatan Sawangan

Terdapat 15 Desa di Kecamatan Sawangan

Tidak ada satu desa pun di Kecamatan Sawangan yang berbentuk Kelurahan



01 PILKADES

Seluruh Kepala Desa di Kecamatan Sawangan dipilih melalui Pemilihan Kepala Desa (Pilkades)

02 BPD

Seluruh desa di Kecamatan Sawangan memiliki BPD (Badan Permusyawaratan Desa)



03 Dusun, RW, dan RT di Kecamatan Sawangan



155 Dusun



165 RW



664 RT

Tabel 2.1
Desa Menurut Nama Kepala Desa dan Sekretaris Desa, 2016

No.	Desa	Nama Kepala Desa	Nama Sekretaris Desa
1	2	3	4
1	Gondowangi	Bambang Setiyajid, S.E	Adhi Handoko
2	Sawangan	M Johan Wahyudi, S.E	Suwartadi
3	Mangunsari	Marseno Arsyadi	Yuhanti Sri S., S.Pd
4	Tirtosari	Nuryadi	Dwi Tulus Subagio
5	Podosoko	Edi Susila	Kuato
6	Butuh	Suharyanto	Hernawan Indra Budi, S.E
7	Krogowanan	Sugiyono	Kusdaryanto
8	Kapuhan	Joko Winarno	Sarwadi
9	Gantang	Kardinal	Marno
10	Jati	Agustinus Suanto	Gino Ari Wibowo
11	Soronalan	Bambang Aristiyanto	Agus Suprihno
12	Wulunggunung	Munawar,SE	Sukar
13	Ketep	Arifin	Tiyono
14	Wonolelo	Pomo	Trianto
15	Banyuroto	Yanto	Maryoto

Sumber Data : Kantor Kecamatan Sawangan

Tabel 2.2
Desa Menurut Status Pemerintahan, 2016

No	Desa	Status Pemerintahan	
		Desa	Kelurahan
1	2	3	4
1	Gondowangi	√	
2	Sawangan	√	
3	Mangunsari	√	
4	Tirtosari	√	
5	Podosoko	√	
6	Butuh	√	
7	Krogowanan	√	
8	Kapuhan	√	
9	Gantang	√	
10	Jati	√	
11	Soronalan	√	
12	Wulunggunung	√	
13	Ketep	√	
14	Wonolelo	√	
15	Banyuroto	√	

Sumber Data : BPS Kab. Magelang

Tabel 2.3
Desa Menurut Keberadaan BPD/ Dewan Kelurahan, 2016

No	Desa	Keberadaan			
		BPD		Dewan Kelurahan	
		Ada	Tidak Ada	Ada	Tidak Ada
1	2	3	4	5	6
1	Gondowangi	√			√
2	Sawangan	√			√
3	Mangunsari	√			√
4	Tirtosari	√			√
5	Podosoko	√			√
6	Butuh	√			√
7	Krogowanan	√			√
8	Kapuhan	√			√
9	Gantang	√			√
10	Jati	√			√
11	Soronalan	√			√
12	Wulunggunung	√			√
13	Ketep	√			√
14	Wonolelo	√			√
15	Banyuroto	√			√

Sumber Data : BPS Kab. Magelang

Tabel 2.4
**Desa Menurut Keberadaan Kegiatan Pembangunan
 Perbaikan Infrastruktur**

No	Desa	Keberadaan Kegiatan Pembangunan Perbaikan Infrastruktur	
		Ada	Tidak Ada
1	2	3	4
1	Gondowangi	√	
2	Sawangan	√	
3	Mangunsari	√	
4	Tirtosari	√	
5	Podosoko	√	
6	Butuh	√	
7	Krogowanan	√	
8	Kapuhan	√	
9	Gantang	√	
10	Jati	√	
11	Soronalan	√	
12	Wulunggunung	√	
13	Ketep	√	
14	Wonolelo	√	
15	Banyuroto	√	

Sumber Data : BPS Kab. Magelang

Tabel 2.5
**Desa Menurut Keberadaan Kegiatan Peningkatan
 Kapasitas Pertanian**

No	Desa	Keberadaan Kegiatan Peningkatan Kapasitas Pertanian	
		Ada	Tidak Ada
(1)	(2)	(3)	(4)
1	Gondowangi	√	
2	Sawangan	√	
3	Mangunsari	√	
4	Tirtosari	√	
5	Podosoko	√	
6	Butuh	√	
7	Krogowanan	√	
8	Kapuhan	√	
9	Gantang	√	
10	Jati	√	
11	Soronalan	√	
12	Wulunggunung	√	
13	Ketep	√	
14	Wonolelo	√	
15	Banyuroto	√	

Sumber Data : BPS Kab. Magelang

Tabel 2.6
**Desa Menurut Keberadaan Kegiatan Peningkatan
 Sosial Masyarakat**

No	Desa	Keberadaan Kegiatan Peningkatan Sosial Masyarakat	
		Ada	Tidak Ada
(1)	(2)	(3)	(4)
1	Gondowangi	√	
2	Sawangan	√	
3	Mangunsari	√	
4	Tirtosari	√	
5	Podosoko	√	
6	Butuh	√	
7	Krogowanan	√	
8	Kapuhan	√	
9	Gantang	√	
10	Jati	√	
11	Soronalan	√	
12	Wulunggunung	√	
13	Ketep	√	
14	Wonolelo	√	
15	Banyuroto	√	

Sumber Data : BPS Kab. Magelang

Tabel 2.7
Desa Menurut Banyaknya Dusun, RW, dan RT, 2016

No.	Desa	Banyaknya		
		Dusun	RW	RT
1	2	3	4	5
1	Gondowangi	13	13	54
2	Sawangan	13	10	60
3	Mangunsari	6	8	29
4	Tirtosari	8	8	21
5	Podosoko	13	17	43
6	Butuh	10	11	29
7	Krogowanan	12	12	52
8	Kapuhan	9	13	44
9	Gantang	11	11	46
10	Jati	14	14	55
11	Soronalan	11	12	39
12	Wulunggunung	7	7	30
13	Ketep	5	6	15
14	Wonolelo	18	18	98
15	Banyuroto	5	5	49
Jumlah		155	165	664

Sumber Data : Pendataan Potensi Desa 2014

Tabel 2.8
Desa Menurut Klasifikasi Desa, 2016

No.	Desa	Banyaknya		
		Swadaya	Swakarya	Swa Sembada
1	2	3	4	5
1	Gondowangi	-	1	-
2	Sawangan	-	1	-
3	Mangunsari	-	1	-
4	Tirtosari	-	1	-
5	Podosoko	-	1	-
6	Butuh	-	-	1
7	Krogowanan	-	1	-
8	Kapuhan	-	1	-
9	Gantang	-	1	-
10	Jati	-	-	1
11	Soronalan	-	1	-
12	Wulunggunung	-	1	-
13	Ketep	-	-	1
14	Wonolelo	-	-	1
15	Banyuroto	-	1	-
Jumlah		-	11	4

Sumber Data : Kantor Kecamatan Sawangan

Tabel 2.9
Desa Menurut Banyaknya Blok Sensus dan Jenisnya, 2016

No.	Desa	Banyaknya		
		Blok Sensus Biasa	Blok Sensus Persiapan	Jumlah Blok Sensus
1	2	3	4	5
1	Gondowangi	15	7	22
2	Sawangan	13	0	13
3	Mangunsari	9	2	11
4	Tirtosari	7	2	9
5	Podosoko	13	1	14
6	Butuh	8	2	10
7	Krogowanan	11	1	12
8	Kapuhan	10	2	12
9	Gantang	10	2	12
10	Jati	9	2	11
11	Soronalan	6	0	6
12	Wulunggunung	7	2	9
13	Ketep	7	3	10
14	Wonolelo	16	0	16
15	Banyuroto	11	3	14
Jumlah		152	29	181

*) termasuk Blok Khusus

Sumber Data : BPS Kab. Magelang

BAB 3 PENDUDUK

Kecamatan Sawangan

Penduduk

Jumlah Penduduk Kecamatan Sawangan sebanyak 57.086 jiwa



Profil Penduduk Kecamatan Sawangan




Jumlah Penduduk Laki-
Laki 28.892 jiwa



Kepadatan Penduduk 789
jiwa per kilometer
persegi



Jumlah Penduduk
Perempuan 28.194 jiwa



Sex Rasio 102,5 artinya
setiap 100 penduduk
perempuan, terdapat 103
penduduk laki-laki



Jumlah Rumah Tangga
17.069 Rumah Tangga



Ternyata

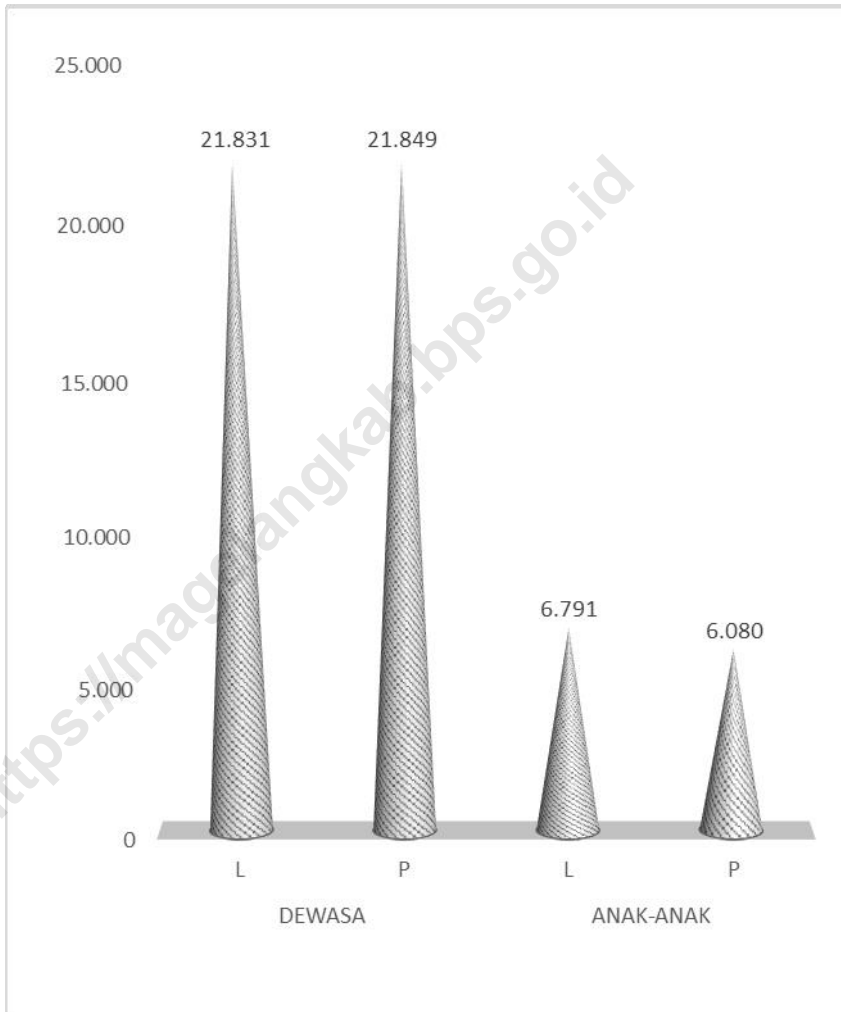
Desa Gondowangi merupakan desa terpadat,
sedangkan Desa Butuh merupakan desa dengan
kepadatan terendah

Tabel 3.1
**Estimasi Jumlah Penduduk Menurut Desa,
 Dewasa, Anak-anak, dan Jenis Kelamin, 2016**

No.	Desa	Jumlah KK	Penduduk				Total Penduduk
			Dewasa		Anak-anak		
			L	P	L	P	
1	2	3	4	5	6	7	8
1	Gondowangi	1.658	2.170	2.317	661	632	5.780
2	Sawangan	1.417	1.746	1.926	533	526	4.731
3	Mangunsari	916	1.692	1.089	518	296	3.595
4	Tirtosari	887	1.079	1.221	329	333	2.962
5	Podosoko	1.461	1.867	1.864	570	508	4.809
6	Butuh	886	1.091	1.130	332	308	2.861
7	Krogowanan	1.074	1.442	1.493	442	408	3.785
8	Kapuhan	1.102	1.452	1.477	443	404	3.776
9	Gantang	1.222	1.276	1.332	391	366	3.365
10	Jati	1.202	1.486	1.484	451	406	3.827
11	Soronalan	710	864	828	265	226	2.183
12	Wulunggunung	697	858	849	263	232	2.202
13	Ketep	720	927	928	283	253	2.391
14	Wonolelo	1.818	2.621	2.666	801	728	6.816
15	Banyuroto	1.299	1.561	1.542	478	422	4.003
Jumlah		17.069	22.132	22.146	6.760	6.048	57.086

Sumber Data : BPS Kab.Magelang

Grafik 3.1
Grafik Penduduk Kecamatan Sawangan
Menurut Dewasa, Anak-Anak dan Jenis Kelamin, 2016



Tabel 3.2
Jumlah Penduduk Menurut Desa dan Jenis Kelamin, 2016

No.	Desa	Penduduk		Jumlah Total Penduduk
		Laki-laki	Perempuan	
	2	3	4	5
1	Gondowangi	2.831	2.949	5.780
2	Sawangan	2.279	2.452	4.731
3	Mangunsari	2.210	1.385	3.595
4	Tirtosari	1.408	1.554	2.962
5	Podosoko	2.437	2.372	4.809
6	Butuh	1.423	1.438	2.861
7	Krogowanan	1.884	1.901	3.785
8	Kapuhan	1.895	1.881	3.776
9	Gantang	1.667	1.698	3.365
10	Jati	1.937	1.890	3.827
11	Soronalan	1.129	1.054	2.183
12	Wulunggunung	1.121	1.081	2.202
13	Ketep	1.210	1.181	2.391
14	Wonolelo	3.422	3.394	6.816
15	Banyuroto	2.039	1.964	4.003
	Jumlah	28.892	28.194	57.086

Sumber Data : BPS Kab.Magelang

Tabel 3.3
**Desa Menurut Luas Wilayah, Jumlah Penduduk
dan Kepadatan Penduduk, 2016**

No.	Desa	Luas Wilayah (Km ²)	Jumlah Penduduk (jiwa)	Kepadatan Penduduk (Jiwa/Km ²)
1	2	3	4	5
1	Gondowangi	3,97	5.780	1455,92
2	Sawangan	3,57	4.731	1325,21
3	Mangunsari	2,67	3.595	1346,44
4	Tirtosari	2,95	2.962	1004,07
5	Podosoko	5,7	4.809	843,68
6	Butuh	6,15	2.861	465,20
7	Krogowanan	3,02	3.785	1253,31
8	Kapuhan	4,32	3.776	874,07
9	Gantang	4,42	3.365	761,31
10	Jati	5,17	3.827	740,23
11	Soronalan	3,96	2.183	551,26
12	Wulunggunung	3,32	2.202	663,25
13	Ketep	4,18	2.391	572,01
14	Wonolelo	12,35	6.816	551,90
15	Banyuroto	6,62	4.003	604,68
Jumlah		72,37	57.086	788,81

Sumber Data : BPS Kab.Magelang

Tabel 3.4
**Desa Menurut Jumlah Penduduk, Jumlah KK
dan Rata-rata Penduduk Tiap KK, 2016**

No.	Desa	Jumlah Penduduk	Jumlah KK	Rata-rata Jiwa / KK
1	2	3	4	5
1	Gondowangi	5.780	1.658	3,5
2	Sawangan	4.731	1.417	3,3
3	Mangunsari	3.595	916	3,9
4	Tirtosari	2.962	887	3,3
5	Podosoko	4.809	1.461	3,3
6	Butuh	2.861	886	3,2
7	Krogowanan	3.785	1.074	3,5
8	Kapuhan	3.776	1.102	3,4
9	Gantang	3.365	1.222	2,8
10	Jati	3.827	1.202	3,2
11	Soronalan	2.183	710	3,1
12	Wulunggunung	2.202	697	3,2
13	Ketep	2.391	720	3,3
14	Wonolelo	6.816	1.818	3,7
15	Banyuroto	4.003	1.299	3,1
Jumlah		57.086	17.069	3,3

Sumber Data : BPS Kab.Magelang

Tabel 3.5
**Estimasi Jumlah Penduduk Menurut Desa,
 Jenis Kelamin dan Sex Ratio, 2016**

No.	Desa	Penduduk			Sex Ratio
		Laki- laki	Perem- puan	Jumlah	
1	2	3	4	5	6
1	Gondowangi	2.831	2.949	5.780	96,0
2	Sawangan	2.279	2.452	4.731	92,9
3	Mangunsari	2.210	1.385	3.595	159,6
4	Tirtosari	1.408	1.554	2.962	90,6
5	Podosoko	2.437	2.372	4.809	102,7
6	Butuh	1.423	1.438	2.861	99,0
7	Krogowanan	1.884	1.901	3.785	99,1
8	Kapuhan	1.895	1.881	3.776	100,7
9	Gantang	1.667	1.698	3.365	98,2
10	Jati	1.937	1.890	3.827	102,5
11	Soronalan	1.129	1.054	2.183	107,1
12	Wulunggunung	1.121	1.081	2.202	103,7
13	Ketep	1.210	1.181	2.391	102,5
14	Wonolelo	3.422	3.394	6.816	100,8
15	Banyuroto	2.039	1.964	4.003	103,8
Jumlah		28.892	28.194	57.086	102,5

Sumber Data : BPS Kab.Magelang

Tabel 3.6
**Jumlah Penduduk Menurut Kelompok Umur
 dan Jenis Kelamin, 2016**

No.	Kelompok Umur	P e n d u d u k		Jumlah
		Laki-laki	Perempuan	
1	2	3	4	5
1	0 - 4	2.128	2.029	4.157
2	5 - 9	2.115	2.021	4.136
3	10 - 14	2.517	1.998	4.515
4	15 - 19	2.516	1.835	4.351
5	20 -24	1.990	1.658	3.648
6	25 - 29	1.785	1.776	3.561
7	30 - 34	1.820	1.923	3.743
8	35 - 39	2.047	2.165	4.212
9	40 - 44	1.908	2.108	4.016
10	45 - 49	1.923	2.138	4.061
11	50 - 54	1.968	2.135	4.103
12	55 - 59	1.760	1.783	3.543
13	60 - 64	1.408	1.411	2.819
14	65 - 69	984	1.003	1.987
15	70 - 74	861	808	1.669
16	75 +	1.162	1.403	2.565
Jumlah		28.892	28.194	57.086

Sumber Data : BPS Kab.Magelang

Tabel 3. 7
**Jumlah Penduduk Dirinci Menurut Desa,
Kelompok Umur dan Jenis Kelamin, 2016**

No.	Desa	Kelompok Umur							
		0 - 4		5 - 9		10 - 14		15 - 19	
		L	P	L	P	L	P	L	P
1	2	3	4	5	6	7	8	9	10
1	Gondowangi	208	213	207	211	246	208	247	192
2	Sawangan	168	176	167	176	198	174	199	159
3	Mangunsari	162	99	163	99	193	98	192	90
4	Tirtosari	103	111	103	112	123	110	123	101
5	Podosoko	180	171	178	170	212	167	212	154
6	Butuh	105	103	104	103	123	102	124	94
7	Krogowanan	139	137	138	136	165	135	163	124
8	Kapuhan	140	136	138	135	165	133	165	122
9	Gantang	123	122	122	123	146	121	146	111
10	Jati	142	136	141	136	168	134	169	124
11	Soronalan	84	76	83	75	98	75	98	68
12	Wulunggunung	83	78	82	77	98	77	97	71
13	Ketep	89	85	88	84	106	84	105	77
14	Wonolelo	252	244	251	243	298	241	298	221
15	Banyuroto	150	142	150	141	178	139	178	127
Jumlah		2.128	2.029	2.115	2.021	2.517	1.998	2.516	1.835

Lanjutan Tabel 3.7

No.	Desa	Kelompok Umur							
		20 - 24		25 - 29		30 - 34		35 - 39	
		L	P	L	P	L	P	L	P
1	2	11	12	13	14	15	16	17	18
1	Gondowangi	195	173	175	185	178	201	201	227
2	Sawangan	158	145	141	154	143	167	162	188
3	Mangunsari	152	81	137	88	139	95	156	106
4	Tirtosari	96	91	87	98	90	106	99	119
5	Podosoko	167	139	151	149	153	161	173	184
6	Butuh	98	85	88	90	90	98	101	111
7	Krogowanan	130	112	116	120	118	130	133	146
8	Kapuhan	131	111	117	119	119	128	134	144
9	Gantang	115	100	103	107	105	115	118	130
10	Jati	133	111	120	119	123	129	137	143
11	Soronalan	78	62	69	67	71	72	80	81
12	Wulunggunung	78	63	68	68	70	74	79	83
13	Ketep	83	70	75	74	76	81	88	91
14	Wonolelo	235	200	212	214	216	232	242	261
15	Banyuroto	141	115	126	124	129	134	144	151
	Jumlah	1.990	1.658	1.785	1.776	1.820	1.923	2.047	2.165

Lanjutan Tabel 3.7

No.	Desa	Kelompok Umur							
		40 - 44		45 - 49		50 - 54		55 - 59	
		L	P	L	P	L	P	L	P
1	2	19	20	21	22	23	24	25	26
1	Gondowangi	188	221	188	224	193	224	173	186
2	Sawangan	150	184	150	186	155	186	139	155
3	Mangunsari	146	104	147	105	150	105	135	88
4	Tirtosari	93	116	94	118	96	117	86	99
5	Podosoko	161	178	162	180	166	179	148	150
6	Butuh	94	107	95	109	97	109	87	91
7	Krogowanan	124	142	126	144	128	144	115	120
8	Kapuhan	125	141	126	141	129	143	115	119
9	Gantang	109	127	111	129	113	128	102	107
10	Jati	128	141	129	143	132	143	118	119
11	Soronalan	75	79	76	80	77	80	69	66
12	Wulunggunung	74	80	75	82	76	82	68	69
13	Ketep	80	88	81	90	82	90	73	75
14	Wonolelo	226	253	227	258	234	257	208	214
15	Banyuroto	135	147	136	149	140	148	124	125
Jumlah		1.908	2.108	1.923	2.138	1.968	2.135	1.760	1.783

Lanjutan Tabel 3.7

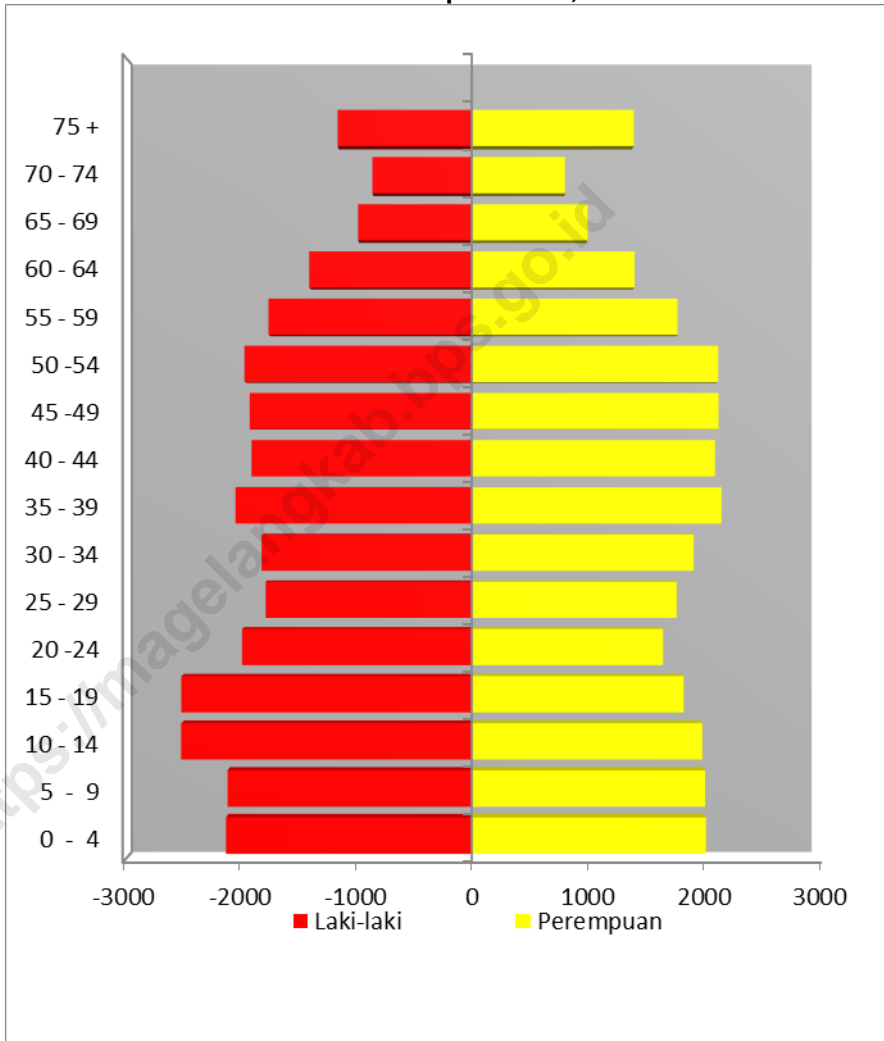
No.	Desa	Kelompok Umur					
		60 - 64		65 - 69		70 - 74	
		L	P	L	P	L	P
1	2	27	28	29	30	31	32
1	Gondowangi	138	148	96	105	84	84
2	Sawangan	112	122	77	88	68	70
3	Mangunsari	108	69	75	49	66	40
4	Tirtosari	69	78	48	56	42	45
5	Podosoko	119	119	84	84	73	68
6	Butuh	68	72	48	51	43	42
7	Krogowanan	91	93	65	68	57	55
8	Kapuhan	93	95	65	67	57	54
9	Gantang	81	85	56	60	50	49
10	Jati	94	95	66	68	58	54
11	Soronalan	55	53	39	37	32	30
12	Wulunggunung	55	55	38	38	33	30
13	Ketep	59	59	41	42	36	33
14	Wonolelo	167	170	117	120	101	98
15	Banyuroto	99	98	69	70	61	56
Jumlah		1.408	1.411	984	1.003	861	808

Lanjutan Tabel 3.7

No.	Desa	Kelompok Umur		Jumlah	
		75 +		Total	
		L	P	L	P
1	2	33	34	35	36
1	Gondowangi	114	147	2.831	2.949
2	Sawangan	92	122	2.279	2.452
3	Mangunsari	89	69	2.210	1.385
4	Tirtosari	56	77	1.408	1.554
5	Podosoko	98	119	2.437	2.372
6	Butuh	58	71	1.423	1.438
7	Krogowanan	76	95	1.884	1.901
8	Kapuhan	76	93	1.895	1.881
9	Gantang	67	84	1.667	1.698
10	Jati	79	95	1.937	1.890
11	Soronalan	45	53	1.129	1.054
12	Wulunggunung	47	54	1.121	1.081
13	Ketep	48	58	1.210	1.181
14	Wonolelo	138	168	3.422	3.394
15	Banyuroto	79	98	2.039	1.964
Jumlah		1.162	1.403	28.892	28.194

Sumber Data : BPS Kab.Magelang

Grafik 3.2
**Piramida Penduduk Kecamatan Sawangan
 Menurut Kelompok Umur, 2016**





BAB 4

PENDIDIKAN

Kecamatan Sawangan

Ponpes
3 Ponpes
217 Ustandz
1.581 Santri

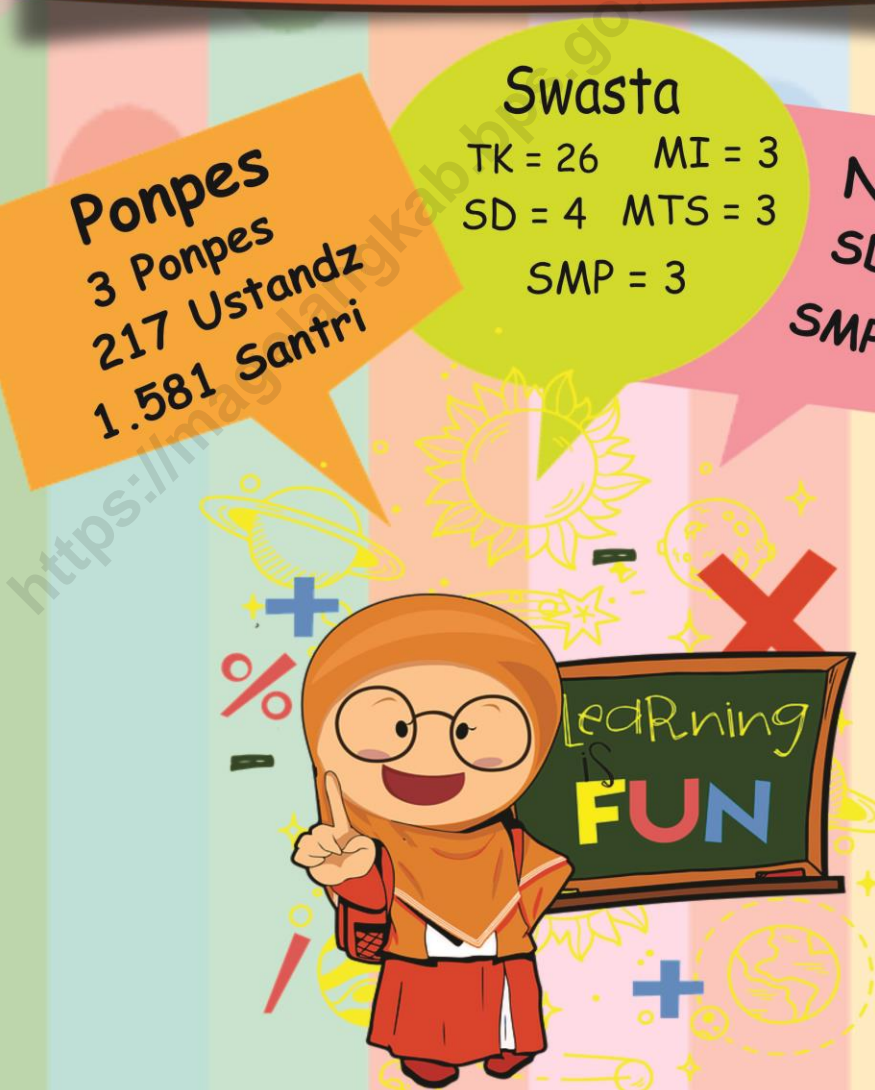
Swasta

TK = 26 MI = 3
SD = 4 MTS = 3
SMP = 3

Negeri
SD = 28
SMP = 24



Learning
FUN



<https://masjidsangkabhir.org>

Tabel 4.1
Jumlah Fasilitas Pendidikan Negeri
Menurut Desa dan Tingkat Lembaga Pendidikan, 2016

NO	DESA	TK	SD	MI	SMP	MTS
(1)	(2)	(3)	(4)	(5)	(6)	(7)
1	Gondowangi	-	1	-	-	-
2	Sawangan	-	3	-	1	-
3	Mangunsari	-	2	-	-	-
4	Tirtosari	-	1	-	-	-
5	Podosoko	-	3	-	-	-
6	Butuh	-	2	-	-	-
7	Krogowanan	-	1	-	-	-
8	Kapuhan	-	2	-	-	-
9	Gantang	-	2	-	-	-
10	Jati	-	3	-	1	-
11	Soronalan	-	2	-	-	-
12	Wulunggunung	-	1	-	-	-
13	Ketep	-	1	-	1	-
14	Wonolelo	-	3	-	1	-
15	Banyuroto	-	1	-	-	-
Kecamatan Sawangan		-	28	-	4	-

Lanjutan Tabel 4.1

NO	DESA	SMA	MA	SMK	AKADEMI/PT
(1)	(2)	(8)	(9)	(10)	(11)
1	Gondowangi	-	-	-	-
2	Sawangan	-	-	-	-
3	Mangunsari	-	-	-	-
4	Tirtosari	-	-	-	-
5	Podosoko	-	-	-	-
6	Butuh	-	-	-	-
7	Krogowanan	-	-	-	-
8	Kapuhan	-	-	-	-
9	Gantang	-	-	-	-
10	Jati	-	-	-	-
11	Soronalan	-	-	-	-
12	Wulunggunung	-	-	-	-
13	Ketep	-	-	-	-
14	Wonolelo	-	-	-	-
15	Banyuroto	-	-	-	-
Kecamatan Sawangan		-	-	-	-

Sumber Data : Diknas dan Kemenag

Tabel 4.2
Jumlah Fasilitas Pendidikan Swasta
Menurut Desa dan Tingkat Lembaga Pendidikan, 2016

NO	DESA	TK	SD	MI	SMP	MTS
(1)	(2)	(3)	(4)	(5)	(6)	(7)
1	Gondowangi	4	-	3	-	-
2	Sawangan	2	-	1	-	-
3	Mangunsari	2	-	-	-	1
4	Tirtosari	1	-	1	1	-
5	Podosoko	3	1	-	-	-
6	Butuh	2	-	1	-	-
7	Krogowanan	3	3	1	2	-
8	Kapuhan	2	-	-	-	1
9	Gantang	2	-	-	-	-
10	Jati	1	-	-	-	-
11	Soronalan	-	-	-	-	-
12	Wulunggunung	-	-	-	-	-
13	Ketep	-	-	-	-	-
14	Wonolelo	2	-	1	-	-
15	Banyuroto	2	-	-	-	1
Kecamatan Sawangan		26	4	8	3	3

Lanjutan Tabel 4.2

NO	DESA	SMA	MA	SMK	AKADEMI/PT
(1)	(2)	(8)	(9)	(10)	(11)
1	Gondowangi	1	-	-	-
2	Sawangan	-	-	1	-
3	Mangunsari	-	-	-	-
4	Tirtosari	-	-	-	-
5	Podosoko	-	-	-	-
6	Butuh	-	-	-	-
7	Krogowanan	-	-	-	-
8	Kapuhan	-	1	-	-
9	Gantang	-	-	-	-
10	Jati	-	-	-	-
11	Soronalan	-	-	-	-
12	Wulunggunung	-	-	-	-
13	Ketep	-	-	-	-
14	Wonolelo	-	-	-	-
15	Banyuroto	-	-	-	-
Kecamatan Sawangan		1	1	1	-

Sumber Data : Diknas dan Kemenag

Tabel 4.3
**Tingkat Lembaga Pendidikan Negeri Menurut
 Desa, Siswa, Guru, dan Rasio, 2016**

NO	DESA	TK			SD		
		Siswa	Guru	Rasio	Siswa	Guru	Rasio
(1)	(2)	(3)	(4)	(5)	(6)	(7)	(8)
1	Gondowangi	-	-	-	140	9	15,56
2	Sawangan	-	-	-	356	26	13,69
3	Mangunsari	-	-	-	200	20	10,00
4	Tirtosari	-	-	-	56	9	6,22
5	Podosoko	-	-	-	404	31	13,03
6	Butuh	-	-	-	182	18	10,11
7	Krogowanan	-	-	-	165	10	16,50
8	Kapuhan	-	-	-	248	20	12,40
9	Gantang	-	-	-	234	22	10,64
10	Jati	-	-	-	334	26	12,85
11	Soronalan	-	-	-	205	17	12,06
12	Wulunggunung	-	-	-	124	10	12,40
13	Ketep	-	-	-	194	12	16,17
14	Wonolelo	-	-	-	561	39	14,38
15	Banyuroto	-	-	-	277	19	14,58
Kecamatan Sawangan		-	-	-	3680	288	12,78

Lanjutan Tabel 4.3

NO	DESA	MI			SMP		
		Siswa	Guru	Rasio	Siswa	Guru	Rasio
(1)	(2)	(9)	(10)	(11)	(12)	(13)	(14)
1	Gondowangi	-	-	-	-	-	-
2	Sawangan	-	-	-	578	39	14,8205
3	Mangunsari	-	-	-	-	-	-
4	Tirtosari	-	-	-	-	-	-
5	Podosoko	-	-	-	-	-	-
6	Butuh	-	-	-	-	-	-
7	Krogowanan	-	-	-	-	-	-
8	Kapuhan	-	-	-	-	-	-
9	Gantang	-	-	-	-	-	-
10	Jati	-	-	-	315	21	15,00
11	Soronalan	-	-	-	-	-	-
12	Wulunggunung	-	-	-	-	-	-
13	Ketep	-	-	-	482	28	17,21
14	Wonolelo	-	-	-	97	13	7,46
15	Banyuroto	-	-	-	-	-	-
Kecamatan Sawangan		-	-	-	1472	101	14,57

Lanjutan Tabel 4.3

NO	DESA	MTS			SMA		
		Siswa	Guru	Rasio	Siswa	Guru	Rasio
(1)	(2)	(15)	(16)	(17)	(18)	(19)	(20)
1	Gondowangi	-	-	-	-	-	-
2	Sawangan	-	-	-	-	-	-
3	Mangunsari	-	-	-	-	-	-
4	Tirtosari	-	-	-	-	-	-
5	Podosoko	-	-	-	-	-	-
6	Butuh	-	-	-	-	-	-
7	Krogowanan	-	-	-	-	-	-
8	Kapuhan	-	-	-	-	-	-
9	Gantang	-	-	-	-	-	-
10	Jati	-	-	-	-	-	-
11	Soronalan	-	-	-	-	-	-
12	Wulunggunung	-	-	-	-	-	-
13	Ketep	-	-	-	-	-	-
14	Wonolelo	-	-	-	-	-	-
15	Banyuroto	-	-	-	-	-	-
Kecamatan Sawangan		-	-	-	-	-	-

Lanjutan Tabel 4.3

NO	DESA	MA			SMK		
		Siswa	Guru	Rasio	Siswa	Guru	Rasio
(1)	(2)	(21)	(22)	(23)	(24)	(25)	(26)
1	Gondowangi	-	-	-	-	-	-
2	Sawangan	-	-	-	-	-	-
3	Mangunsari	-	-	-	-	-	-
4	Tirtosari	-	-	-	-	-	-
5	Podosoko	-	-	-	-	-	-
6	Butuh	-	-	-	-	-	-
7	Krogowanan	-	-	-	-	-	-
8	Kapuhan	-	-	-	-	-	-
9	Gantang	-	-	-	-	-	-
10	Jati	-	-	-	-	-	-
11	Soronalan	-	-	-	-	-	-
12	Wulunggunung	-	-	-	-	-	-
13	Ketep	-	-	-	-	-	-
14	Wonolelo	-	-	-	-	-	-
15	Banyuroto	-	-	-	-	-	-
Kecamatan Sawangan		-	-	-	-	-	-

Lanjutan Tabel 4.3

NO	DESA	AKADEMI/PT		
		Siswa	Guru	Rasio
(1)	(2)	(27)	(28)	(29)
1	Gondowangi	-	-	-
2	Sawangan	-	-	-
3	Mangunsari	-	-	-
4	Tirtosari	-	-	-
5	Podosoko	-	-	-
6	Butuh	-	-	-
7	Krogowan	-	-	-
8	Kapuhan	-	-	-
9	Gantang	-	-	-
10	Jati	-	-	-
11	Soronalan	-	-	-
12	Wulunggunung	-	-	-
13	Ketep	-	-	-
14	Wonolelo	-	-	-
15	Banyuroto	-	-	-
Kecamatan Sawangan		-	-	-

Sumber Data : Diknas dan Kemenag

Tabel 4.4
**Tingkat Lembaga Pendidikan Swasta Menurut
 Desa, Siswa, Guru, dan Rasio, 2016**

NO	DESA	TK			SD		
		Siswa	Guru	Rasio	Siswa	Guru	Rasio
(1)	(2)	(3)	(4)	(5)	(6)	(7)	(8)
1	Gondowangi	112	8	14,00	-	-	-
2	Sawangan	70	4	17,50	-	-	-
3	Mangunsari	58	4	14,50	-	-	-
4	Tirtosari	50	3	16,67	-	-	-
5	Podosoko	105	7	15,00	170	15	11,33
6	Butuh	35	4	8,75	-	-	-
7	Krogowan	206	15	13,73	574	37	15,51
8	Kapuhan	72	3	24,00	-	-	-
9	Gantang	79	5	15,80	-	-	-
10	Jati	24	2	12,00	-	-	-
11	Soronalan	-	-	-	-	-	-
12	Wulunggunung	-	-	-	-	-	-
13	Ketep	-	-	-	-	-	-
14	Wonolelo	45	2	22,50	-	-	-
15	Banyuroto	72	5	14,40	-	-	-
Kecamatan Sawangan		928	62	14,97	744	52	14,31

Lanjutan Tabel 4.4

NO	DESA	MI			SMP		
		Siswa	Guru	Rasio	Siswa	Guru	Rasio
(1)	(2)	(9)	(10)	(11)	(12)	(13)	(14)
1	Gondowangi	253	27	9,37	-	-	-
2	Sawangan	133	11	12,09	-	-	-
3	Mangunsari	-	-	-	-	-	-
4	Tirtosari	142	10	14,20	137	11	12,45
5	Podosoko	-	-	-	-	-	-
6	Butuh	63	8	7,88	-	-	-
7	Krogowanan	-	-	-	417	31	13,45
8	Kapuhan	-	-	-	-	-	-
9	Gantang	-	-	-	-	-	-
10	Jati	-	-	-	-	-	-
11	Soronalan	-	-	-	-	-	-
12	Wulunggunur	-	-	-	-	-	-
13	Ketep	-	-	-	-	-	-
14	Wonolelo	172	9	19,11	-	-	-
15	Banyuroto	-	-	-	-	-	-
Kecamatan Sawangan		763	65	11,74	554	42	13,19

Lanjutan Tabel 4.4

NO	DESA	MTS			SMA		
		Siswa	Guru	Rasio	Siswa	Guru	Rasio
(1)	(2)	(15)	(16)	(17)	(18)	(19)	(20)
1	Gondowangi	-	-	-	87	14	6,21
2	Sawangan	-	-	-	-	-	-
3	Mangunsari	97	12	8,08	-	-	-
4	Tirtosari	-	-	-	-	-	-
5	Podosoko	-	-	-	-	-	-
6	Butuh	-	-	-	-	-	-
7	Krogowanan	-	-	-	-	-	-
8	Kapuhan	55	10	5,50	-	-	-
9	Gantang	-	-	-	-	-	-
10	Jati	-	-	-	-	-	-
11	Soronalan	-	-	-	-	-	-
12	Wulunggunung	-	-	-	-	-	-
13	Ketep	-	-	-	-	-	-
14	Wonolelo	-	-	-	-	-	-
15	Banyuroto	57	8	7,13	-	-	-
Kecamatan Sawangan		209	30	6,97	87	14	6,21

Lanjutan Tabel 4.4

NO	DESA	MA			SMK		
		Siswa	Guru	Rasio	Siswa	Guru	Rasio
(1)	(2)	(21)	(22)	(23)	(24)	(25)	(26)
1	Gondowangi	-	-	-	-	-	-
2	Sawangan	-	-	-	126	15	8,40
3	Mangunsari	-	-	-	-	-	-
4	Tirtosari	-	-	-	-	-	-
5	Podosoko	-	-	-	-	-	-
6	Butuh	-	-	-	-	-	-
7	Krogowanan	-	-	-	-	-	-
8	Kapuhan	20	9	2,22	-	-	-
9	Gantang	-	-	-	-	-	-
10	Jati	-	-	-	-	-	-
11	Soronalan	-	-	-	-	-	-
12	Wulunggunur	-	-	-	-	-	-
13	Ketep	-	-	-	-	-	-
14	Wonolelo	-	-	-	-	-	-
15	Banyuroto	-	-	-	-	-	-
Kecamatan Sawangan		20	9	2,22	126	15	8,40

Lanjutan Tabel 4.4

NO	DESA	AKADEMI/PT		
		Siswa	Guru	Rasio
(1)	(2)	(27)	(28)	(29)
1	Gondowangi	-	-	-
2	Sawangan	-	-	-
3	Mangunsari	-	-	-
4	Tirtosari	-	-	-
5	Podosoko	-	-	-
6	Butuh	-	-	-
7	Krogowanan	-	-	-
8	Kapuhan	-	-	-
9	Gantang	-	-	-
10	Jati	-	-	-
11	Soronalan	-	-	-
12	Wulunggunung	-	-	-
13	Ketep	-	-	-
14	Wonolelo	-	-	-
15	Banyuroto	-	-	-
Kecamatan Sawangan		-	-	-

Sumber Data : Diknas dan Kemenag

Tabel 4.5
**Desa Menurut Banyaknya Pondok Pesantren,
 Ustadz, dan Santri, 2016**

No.	Desa	Banyaknya		
		Pondok	Ustadz	Santri
(1)	(2)	(3)	(4)	(5)
1	Gondowangi	-	-	-
2	Sawangan	-	-	-
3	Mangunsari	1	168	1387
4	Tirtosari	-	-	-
5	Podosoko	-	-	-
6	Butuh	-	-	-
7	Krogowanan	-	-	-
8	Kapuhan	2	49	194
9	Gantang	-	-	-
10	Jati	-	-	-
11	Soronalan	-	-	-
12	Wulunggunung	-	-	-
13	Ketep	-	-	-
14	Wonolelo	-	-	-
15	Banyuroto	-	-	-
Jumlah		3	217	1581

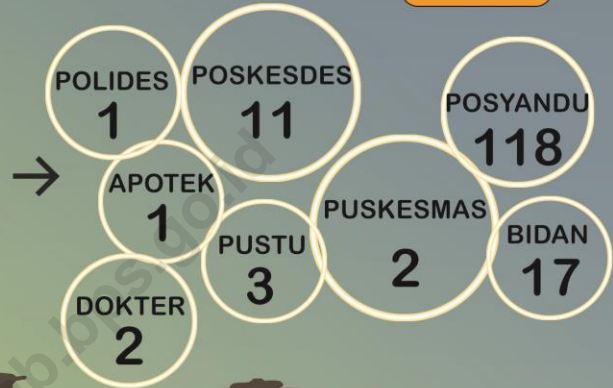
Sumber Data : Kemenag Kab. Magelang

KECAMATAN SAWANGAN



KESEHATAN

JUMLAH KESEHATAN



TENAGA KESEHATAN



PESERTA KB



Tabel 5.1
Desa Menurut Jumlah Sarana Kesehatan, 2016

No	Desa	Rumah		Poli klinik	Puskes mas	Pustu	Praktek Dokter
		Rumah Sakit	Sakit Bersali n				
(1)	(2)	(3)	(4)	(5)	(6)	(7)	(8)
1	Gondowangi						
2	Sawangan				1		1
3	Mangunsari						
4	Tirtosari						
5	Podosoko					1	
6	Butuh						
7	Krogowanan				1		1
8	Kapuhan						
9	Gantang						
10	Jati					1	
11	Soronalan						
12	Wulunggunung						
13	Ketep					1	
14	Wonolelo						
15	Banyuroto						
Jumlah		0	0	0	2	3	2

Lanjutan Tabel 5.1

No	Desa	Praktek Bidan	Poskes des	Polindes	Pos yandu	Apotik	Toko Obat
(1)	(2)	(9)	(10)	(11)	(12)	(13)	(14)
1	Gondowangi	1	1		5		
2	Sawangan	1		1	9		
3	Mangunsari		1		5		
4	Tirtosari		1		6		
5	Podosoko	1			6		
6	Butuh	1	1		6		
7	Krogowanan	3	1		10	1	
8	Kapuhan	2	1		6		
9	Gantang	1	1		8		
10	Jati	1			4		
11	Soronalan	1	1		8		
12	Wulunggunung	1	1		12		
13	Ketep	1	1		7		
14	Wonolelo	2			14		
15	Banyuroto	1	1		12		
Jumlah		17	11	1	118	1	0

Sumber Data : BPS Kab. Magelang

Tabel 5.2
**Desa Menurut Banyaknya Tenaga Kesehatan
 Yang Bertempat Tinggal di Desa, 2016**

No	Desa	Dokter Pria	Dokter Wanita	Dokter Gigi	Bidan	Perawat / Mantri	Dukun Bayi
(1)	(2)	(3)	(4)	(5)	(6)	(7)	(8)
1	Gondowangi				3	2	6
2	Sawangan		1		3	6	4
3	Mangunsari				1	1	2
4	Tirtosari						2
5	Podosoko				1	2	6
6	Butuh				2	3	
7	Krogowanan			1	3	2	1
8	Kapuhan				2		6
9	Gantang				1		
10	Jati				1	1	1
11	Soronalan				1		1
12	Wulunggunung				1		1
13	Ketep				1		2
14	Wonolelo				2		
15	Banyuroto				1		2
Jumlah		0	1	1	23	17	34

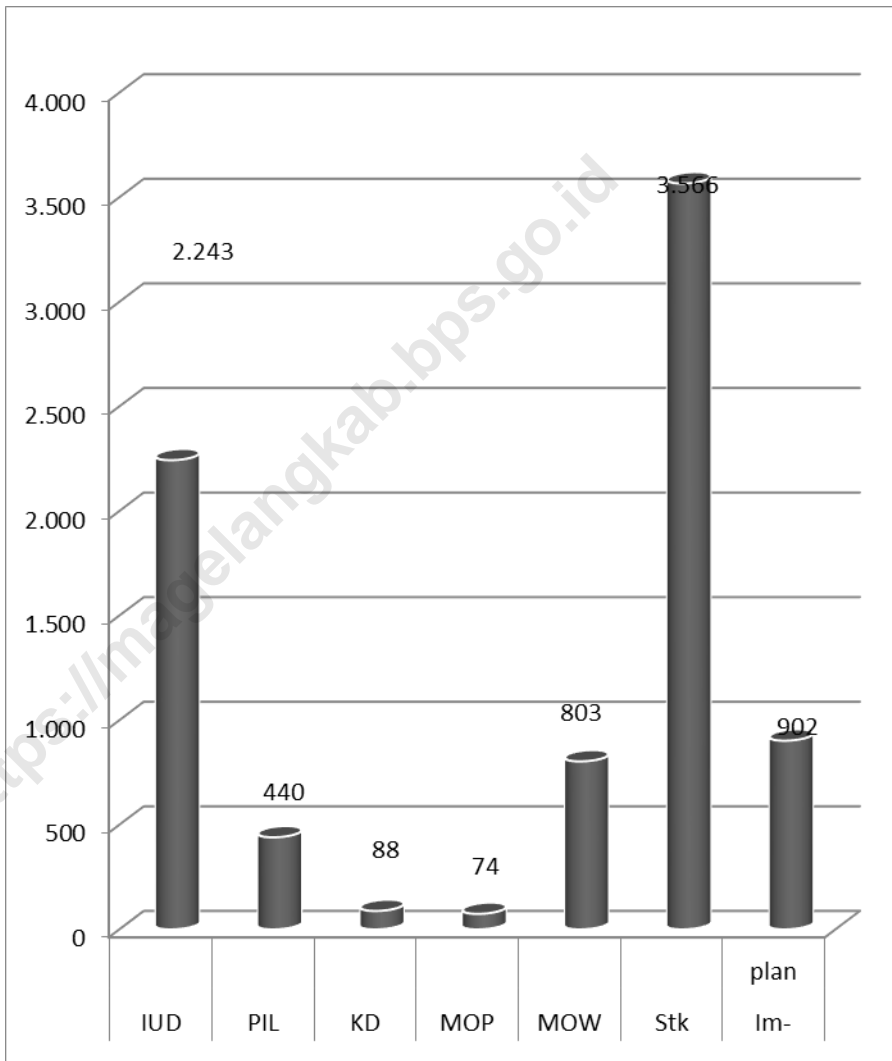
Sumber Data : BPS Kab. Magelang

Tabel 5.3
**Desa Menurut Banyaknya PUS, dan Peserta KB Aktif
 Berdasarkan Jenis Kontrasepsi, 2016**

No.	Desa	PUS	Peserta KB Aktif Berdasarkan Jenis Kontrasepsi							Jumlah
			IUD	PIL	KD	MOP	MOW	Stk	Implan	
1	2	3	4	5	6	7	8	9	10	11
1	Gondowangi	938	158	153	7	0	33	301	67	719
2	Sawangan	788	201	41	29	1	47	201	64	584
3	Mangunsari	721	197	56	5	2	51	159	45	515
4	Tirtosari	742	218	3	4	17	68	203	67	580
5	Podosoko	510	78	4	4	3	24	194	64	371
6	Butuh	1.349	154	11	5	21	219	522	123	1.055
7	Krogowanan	867	57	4	3	3	51	492	58	668
8	Kapuhan	549	153	11	3	9	63	122	59	420
9	Gantang	753	118	21	3	0	15	357	46	560
10	Jati	820	239	12	4	4	93	181	64	597
11	Soronalan	507	139	31	8	0	13	113	36	340
12	Wulunggunung	424	91	17	2	3	7	148	39	307
13	Ketep	456	101	23	5	11	23	118	35	316
14	Wonolelo	902	241	38	3	0	58	257	101	698
15	Banyuroto	507	98	15	3	0	38	198	34	386
Jumlah		10.833	2.243	440	88	74	803	3.566	902	8.116

Sumber Data : Balai Pelayanan KB dan KS

Grafik 5.1
Penggunaan Alat Kontrasepsi
di Kecamatan Sawangan, 2016



BAB 6

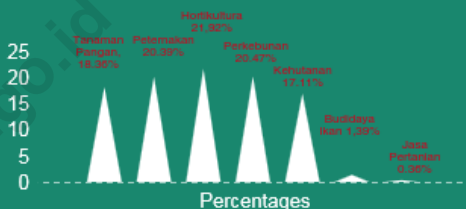
PERTANIAN

Matapencaharian Terbanyak

Sektor pertanian masih menjadi matapencaharian sebagian besar penduduk di Kecamatan Sawangan.

Lahan di Kecamatan Sawangan sebagian besar masih berupa lahan pertanian

Persentase Rumah Tangga Pertanian, Berdasarkan Subsektor



Luas **Tanam** Tanaman Pangan Kecamatan Sawangan 2016 (Hektar)



Padi

3 897,2



Jagung

127



Ubi Kayu

18,9



Ubi Jalar

28,6

Luas **Panen** Tanaman Pangan Kecamatan Sawangan 2016 (Hektar)



Padi

3 751,7



Jagung

121



Ubi Kayu

20,9



Ubi Jalar

121

Tabel 6.1
Desa Menurut Luas Lahan Pertanian dan Lahan Non Pertanian, 2016

No	Desa/Kelurahan	Lahan Pertanian (ha)	Lahan Non Pertanian (ha)	Total (ha)
(1)	(2)	(3)	(4)	(5)
1	Gondowangi	315,60	81	396,60
2	Sawangan	330,20	27	357,20
3	Mangunsari	247,90	19	266,90
4	Tirtosari	196,60	98	294,60
5	Podosoko	489,00	77	566,00
6	Butuh	460,00	154	614,00
7	Krogowanan	253,20	48	301,20
8	Kapuhan	391,20	40	431,20
9	Gantang	396,00	47	443,00
10	Jati	489,60	27	516,60
11	Soronalan	480,00	24	504,00
12	Wulunggunung	131,00	173	304,00
13	Ketep	387,00	31	418,00
14	Wonolelo	756,00	79	835,00
15	Banyuroto	400,00	117	517,00
JUMLAH		5723,30	1042	6765,30

Sumber Data : UPT Pertanian Kec. Sawangan

Tabel 6.2
Desa Menurut Luas Lahan Sawah dan Lahan Non Sawah, 2016
(Ha)

No	Desa/Kelurahan	Lahan Sawah	Lahan Non Sawah	Total
(1)	(2)	(3)	(4)	(5)
1	Gondowangi	306	10	316
2	Sawangan	263	67	330
3	Mangunsari	201	47	248
4	Tirtosari	148	49	197
5	Podosoko	101	388	489
6	Butuh	118	342	460
7	Krogowanan	214	39	253
8	Kapuhan	90	301	391
9	Gantang	0	396	396
10	Jati	15	475	490
11	Soronalan	242	238	480
12	Wulunggunung	0	131	131
13	Ketep	0	387	387
14	Wonolelo	0	756	756
15	Banyuroto	0	400	400
JUMLAH		1698	4026	5724

Sumber Data : UPT Pertanian Kec. Sawangan

Tabel 6.3
Desa Menurut Luas Lahan Sawah Irigasi dan Sawah Non Irigasi, 2016
(Ha)

No	Desa/Kelurahan	Sawah Irigasi	Non Irigasi	Total
(1)	(2)	(3)	(4)	(5)
1	Gondowangi	306	0	306
2	Sawangan	73	190	263
3	Mangunsari	0	201	201
4	Tirtosari	148	0	148
5	Podosoko	39	62	101
6	Butuh	0	118	118
7	Krogowanan	202	12	214
8	Kapuhan	90	0	90
9	Gantang	0	0	0
10	Jati	0	15	15
11	Soronalan	0	242	242
12	Wulunggunung	0	0	0
13	Ketep	0	0	0
14	Wonolelo	0	0	0
15	Banyuroto	0	0	0
JUMLAH		858	840	1698

Sumber Data : UPT Pertanian Kec. Sawangan

Tabel 6.4
**Jumlah Rumah Tangga Usaha Pertanian Kecamatan Sawangan
 Menurut Subsektor**

No.	Desa	Tanaman Pangan	Peternakan	Hortikultura	Perkebunan
(1)	(2)	(3)	(4)	(5)	(6)
1	Gondowangi	713	518	477	337
2	Sawangan	660	452	410	422
3	Mangunsari	401	273	149	156
4	Tirtosari	454	202	82	88
5	Podosoko	652	763	742	977
6	Butuh	459	496	444	453
7	Krogowanan	653	396	532	340
8	Kapuhan	608	764	822	778
9	Gantang	761	837	931	914
10	Jati	411	559	610	599
11	Soronalan	777	810	817	716
12	Wulunggunung	582	572	610	593
13	Ketep	374	553	606	559
14	Wonolelo	932	1.264	1.682	1.470
15	Banyuroto	14	924	1.175	1.018
JUMLAH		8.451	9.383	10.089	9.420

Lanjutan Tabel 6.4

No.	Desa	Kehutanan	Budidaya Ikan	Jasa Pertanian	Jumlah
(1)	(2)	(3)	(4)	(5)	(6)
1	Gondowangi	224	125	5	2.399
2	Sawangan	293	96	2	2.335
3	Mangunsari	143	157	22	1.301
4	Tirtosari	160	29	11	1.026
5	Podosoko	1.033	77	9	4.253
6	Butuh	456	33	7	2.348
7	Krogowanan	275	115	5	2.316
8	Kapuhan	771	4	57	3.804
9	Gantang	893	4	0	4.340
10	Jati	448	0	1	2.628
11	Soronalan	673	0	0	3.793
12	Wulunggunung	599	1	9	2.966
13	Ketep	323	0	36	2.451
14	Wonolelo	1.024	0	1	6.373
15	Banyuroto	558	0	1	3.690
JUMLAH		7.873	641	166	46.023

Sumber Data : BPS Kab. Magelang

Tabel 6.5
Desa Menurut Lima Komoditas Unggulan (Rumah Tangga)

No.	Desa	Komoditas 1		Komoditas 2	
(1)	(2)	(3)		(4)	
1	Gondowangi	Padi Sawah	633	Kelapa	335
2	Sawangan	Padi Sawah	636	Kelapa	422
3	Mangunsari	Padi Sawah	401	Ayam	212
4	Tirtosari	Padi Sawah	448	Sengon	128
5	Podosoko	Sengon	998	Kelapa	964
6	Butuh	Kelapa	447	Sengon	407
7	Krogowanan	Padi Sawah	634	Kelapa	337
8	Kapuhan	Sapi Potong	677	Bambu	622
9	Gantang	Sengon	790	Pisang	772
10	Jati	Sapi Potong	804	Tembakau	704
11	Soronalan	Sengon	588	Pisang	493
12	Wulunggunung	Tembakau	588	Cabai Besar	542
13	Ketep	Tembakau	552	Sapi Potong	536
14	Wonolelo	Tembakau	1.470	Sapi Potong	1.018
15	Banyuroto	Tembakau	1.017	Kubis	932

Lanjutan Tabel 6.5

No.	Desa	Komoditas 3		Komoditas 4	
(1)	(2)	(5)		(6)	
1	Gondowangi	Ayam Lokal	269	Ubi Jalar	163
2	Sawangan	Ayam Lokal	257	Pisang	230
3	Mangunsari	Kelapa	155	Bambu	106
4	Tirtosari	Sapi Potong	109	Kelapa	88
5	Podosoko	Sapi Potong	606	Bambu	546
6	Butuh	Padi Sawah	390	Ayam Lokal	365
7	Krogowanan	Cabai Besar	260	Sapi Potong	224
8	Kapuhan	Sengon	620	Tembakau	524
9	Gantang	Kelapa	759	Sapi Potong	626
10	Jati	Cabai Besar	698	Ubi Kayu	686
11	Soronalan	Kelapa	492	Bambu	454
12	Wulunggunung	Sapi Potong	531	Jagung	410
13	Ketep	Cabai Besar	427	Jagung	366
14	Wonolelo	Jagung	911	Sawi	773
15	Banyuroto	Sapi Potong	901	Cabai Besar	649

Lanjutan Tabel 6.5

No.	Desa	Komoditas 5	
(1)	(2)	(7)	
1	Gondowangi	Sapi Potong	157
2	Sawangan	Sengon	192
3	Mangunsari	Nila	84
4	Tirtosari	Bambu	75
5	Podosoko	Pisang	461
6	Butuh	Bambu	310
7	Krogowanan	Bambu	191
8	Kapuhan	Pisang	498
9	Gantang	Bambu	616
10	Jati	Bambu	489
11	Soronalan	Sapi Potong	432
12	Wulunggunung	Kubis	397
13	Ketep	Sawi	293
14	Wonolelo	Bawang	678
15	Banyuroto	Sawi Putih	475

Sumber Data : BPS Kab. Magelang

Tabel 6.6
**Luas Tanam Kecamatan Sawangan
 Menurut Komoditas, 2016
 (Ha)**

No	Bulan	Komoditas				
		Padi	Ubi Jalar	Ubi Kayu	Kacang Tanah	Jagung
(1)	(2)	(3)	(4)	(5)	(6)	(7)
1	Januari	360,2	0,0	0,0	0,0	0,0
2	Februari	263,0	3,0	3,0	0,0	20,0
3	Maret	288,0	1,0	1,0	0,0	12,0
4	April	230,2	0,0	0,0	0,0	4,0
5	Mei	245,6	3,9	2,0	0,0	26,0
6	Juni	236,0	4,9	2,0	0,0	15,0
7	Juli	398,8	6,9	3,9	0,0	27,0
8	Agustus	471,0	3,9	1,0	0,0	6,0
9	September	289,9	1,0	1,0	0,0	4,0
10	Oktober	336,2	4,0	3,0	0,0	9,0
11	November	379,5	0,0	2,0	0,0	4,0
12	Desember	398,8	0,0	0,0	0,0	0,0
Jumlah		3897,2	28,6	18,9	0,0	127,0

Sumber Data : BPP Kecamatan Sawangan

Tabel 6.7
**Luas Panen Kecamatan Sawangan
 Menurut Komoditas, 2016
 (Ha)**

No	Bulan	Komoditas				
		Padi	Ubi Jalar	Ubi Kayu	Kacang Tanah	Jagung
(1)	(2)	(3)	(4)	(5)	(6)	(7)
1	Januari	268,7	2,0	2,0	0,0	0,0
2	Februari	379,5	1,0	1,0	0,0	14,0
3	Maret	368,9	1,0	1,0	0,0	0,0
4	April	312,1	2,0	1,0	0,0	0,0
5	Mei	263,0	2,0	1,0	0,0	20,0
6	Juni	288,0	2,0	1,0	0,0	12,0
7	Juli	230,2	3,0	1,0	0,0	4,0
8	Agustus	245,6	2,0	1,0	0,0	28,0
9	September	236,0	3,0	2,0	0,0	6,0
10	Oktober	398,8	3,9	3,0	0,0	27,0
11	November	471,0	2,0	2,0	0,0	6,0
12	Desember	289,9	5,9	4,9	0,0	4,0
Jumlah		3751,7	29,8	20,9	0,0	121,0

Sumber Data : BPP Kecamatan Sawangan

BAB 7

SOSIAL

Banyaknya Sarana Ibadah Kecamatan Sawangan 2016



Masjid

173



Mushola/
Langgar

102



Gereja

13

Banyaknya Sarana Penunjang Ekonomi Kecamatan Sawangan 2016



Pasar Umum

4



Pasar Hewan

1



Toko/Kios/Warung

434



Rumah Makan

91

Banyaknya Sarana Kesenian Kecamatan Sawangan 2016



20

Kethoprak

19

Kubro Siswo

37

Kuda Lumping

81

Lainnya



Tabel 7.1
Desa Menurut Banyaknya Tempat Ibadah, 2016

No.	Desa	Banyaknya			
		Masjid	Langgar / Surau	Gereja	Kuil/Pura /Vihara
1	2	3	4	5	6
1	Gondowangi	13	19	-	-
2	Sawangan	18	12	-	-
3	Mangunsari	8	7	-	-
4	Tirtosari	11	16	1	-
5	Podosoko	14	12	1	-
6	Butuh	9	11	-	-
7	Krogowanan	5	13	1	-
8	Kapuhan	11	2	2	-
9	Gantang	13	-	2	-
10	Jati	15	-	1	-
11	Soronalan	11	-	-	-
12	Wulunggunung	9	1	1	-
13	Ketep	6	4	1	-
14	Wonolelo	18	4	3	-
15	Banyuroto	12	1	-	-
Jumlah		173	102	13	0

Sumber Data : Monografi Desa

Tabel 7.2
**Desa Menurut Banyaknya Pasar, Toko/Kios/Warung
dan Warung Makan, 2016**

No.	Desa	Banyaknya			
		Pasar Umum	Pasar Hewan	Toko/Kios /Warung	Warung Makan
1	2	3	4	5	6
1	Gondowangi	-	-	42	19
2	Sawangan	1	-	23	6
3	Mangunsari	-	-	22	3
4	Tirtosari	-	-	17	14
5	Podosoko	1	-	24	5
6	Butuh	-	-	32	2
7	Krogowanan	1	1	23	9
8	Kapuhan	-	-	25	3
9	Gantang	-	-	57	-
10	Jati	-	-	4	2
11	Soronalan	-	-	31	-
12	Wulunggunung	-	-	23	-
13	Ketep	1	-	58	17
14	Wonolelo	-	-	23	11
15	Banyuroto	-	-	30	-
Jumlah		4	1	434	91

Sumber Data : Monografi Desa

Tabel 7.3
Desa Menurut Banyaknya Unit Organisasi Kesenian, 2016

No.	Desa	Banyaknya unit organisasi kesenian			
		Kethoprak	Kubro Siswo	Kuda Lumping	Lainnya
1	2	3	4	5	6
1	Gondowangi	-	1	1	2
2	Sawangan	1	2	-	4
3	Mangunsari	-	2	1	2
4	Tirtosari	-	-	1	-
5	Podosoko	-	-	1	5
6	Butuh	-	1	-	1
7	Krogowanan	2	1	2	5
8	Kapuhan	2	3	5	6
9	Gantang	1	2	11	-
10	Jati	1	3	5	5
11	Soronalan	2	1	1	7
12	Wulunggunung	5	-	3	5
13	Ketep	3	-	2	8
14	Wonolelo	3	2	2	23
15	Banyuroto	-	1	2	8
Jumlah		20	19	37	81

Sumber Data : Monografi Desa

DATA

MENCERDASKAN BANGSA



BADAN PUSAT STATISTIK KABUPATEN MAGELANG
Jl. Soekarno - Hatta No.4 Telp./Fax.(0293) 788143, Kota Mungkid 56511
E-Mail : bps3308@bps.go.id, Homepage <http://magelangkab.bps.go.id/>

