



KECAMATAN PULAU LAUT DALAM ANGKA 2010



Kecamatan Pulau Laut Dalam Angka 2010/
Pulau Laut Sub District in Figures, 2010

Katalog BPS / Catalogue BPS :
1403.2103.042

Ukuran Buku / Book Size :
16 cm x 21 cm

Jumlah Halaman / Pages Number:
x + 52 Halaman

Naskah / Manuscript :
Badan Pusat Statistik Kabupaten Natuna

Penyunting / Editor :
Seksi Neraca Wilayah & Analisis Statistik Kabupaten Natuna

Gambar Kulit / Cover Design :
Seksi Neraca Wilayah & Analisis Statistik Kabupaten Natuna

Diterbitkan Oleh / Published by :
Badan Pusat Statistik Kabupaten Natuna

Boleh dikutip dengan menyebut sumbernya /
May be cited with reference to the source



**BADAN PUSAT STATISTIK
KABUPATEN NATUNA**

KATA SAMBUTAN

Publikasi tahunan **Kecamatan Dalam Angka (KCA) 2010** Diterbitkan oleh Badan Pusat Statistik Kabupaten Natuna berisi berbagai data dan informasi sederhana yang dikemas dalam bentuk tabel–tabel sederhana pula dengan ulasan singkat sebagai pengantar tabel.

Publikasi **Kecamatan Dalam Angka (KCA) 2010** dapat terlaksana atas kerjasama dari setiap Koordinator Statistik Kecamatan Badan Pusat Statistik (BPS) Kabupaten Natuna.

Buku publikasi ini tentu masih mengandung keterbatasan. Kritik dan saran yang membangun sangat diharapkan dan sangat kami hargai. Akhirnya, saya sampaikan terima kasih kepada semua pihak yang telah memberikan kontribusinya hingga terbitnya buku ini.

Kepala Badan Pusat Statistik
Kabupaten Natuna

Dra. Erida Gustety
NIP: 1965 0806 1993 03 2 001

DAFTAR ISI

	Halaman
Kata Sambutan Kepala BPS Kabupaten Natuna	i
Daftar Isi	ii
Daftar Tabel.....	iii
Daftar Gambar	ix
BAB I GEOGRAFIS.....	1
1.1 Letak	1
1.2 Batas-batas.....	1
1.3 Geologi	1
BAB II PEMERINTAHAN.....	6
BAB III PENDUDUK.....	14
BAB IV SOSIAL.....	27
BAB V PERDAGANGAN	48

DAFTAR TABEL

	Halaman
I. GEOGRAFIS	1
1.1 Luas Wilayah Menurut Desa/Kelurahan di Kecamatan Pulau Laut 2010.....	3
1.2 Jarak dari Ibukota Kecamatan ke Ibukota Desa/Kelurahan di Kecamatan Pulau Laut Tahun 2010	4
1.3 Batas Desa/Kelurahan di Kecamatan Pulau Laut Tahun 2010	5
II. PEMERINTAHAN	6
2.1 Banyaknya Dusun/Lingkungan, RT dan RW Menurut Desa/Kelurahan di Kecamatan Pulau Laut Tahun 2010	7
2.2 Nama Kepala Pemerintahan Desa di Kecamatan Pulau Laut Tahun 2010.....	8
2.3 Nama – Nama Desa/Kelurahan menurut Statusnya di Kecamatan Pulau Laut Tahun 2010	9
2.4 Sarana Pemerintahan Desa di Kecamatan Pulau Laut Tahun 2010	10

2.5	Banyaknya Pegawai Negeri Sipil (PNS) menurut Tingkat Pendidikan yang Ditamatkan dan Jenis Kelamin di Kecamatan Pulau Laut 2010	11
2.6	Banyaknya Pegawai Negeri Sipil (PNS) menurut Tingkat Golongan di Lingkungan Kecamatan Pulau Laut Tahun 2010	12
2.7	Banyaknya Surat Nikah yang Dikeluarkan Menurut Desa/Kelurahan di Kecamatan Pulau Laut 2008-2010	13
III.	PENDUDUK	14
3.1	Luas Wilayah dan Jumlah Penduduk Menurut Desa/Kelurahan di Kecamatan Pulau Laut 2010.....	16
3.2	Banyaknya Penduduk, Rumah Tangga dan Rata – Rata Anggota Rumah Tangga di Kecamatan Pulau Laut Tahun 2010	17
3.3	Jumlah Penduduk Dirinci Menurut Desa/Kelurahan dan Jenis Kelamin di Kecamatan Pulau Laut Tahun 2010	18
3.4	Persentase Penduduk Menurut Jenis Kelamin Dirinci Per Desa/Kelurahan di Kecamatan Pulau Laut Tahun 2010	19

3.5	Banyaknya Penduduk Menurut Jenis Kelamin dan Desa/Kelurahan Serta Sex Ratio di Kecamatan Pulau Laut Tahun 2010.....	20
3.6	Banyaknya Kelahiran dan Kematian Menurut Desa/Kelurahan di Kecamatan Pulau Laut Tahun 2010	21
3.7	Banyaknya Kelahiran dan Kematian Setiap Bulannya Dirinci Berdasarkan Jenis Kelamin di Kecamatan Pulau Laut Tahun 2010.....	22
3.8	Banyaknya Penduduk Datang dan Pindah Menurut Desa/ Kelurahan di Kecamatan Pulau Laut Tahun 2010	23
3.9	Banyaknya Penduduk Datang dan Pindah Setiap Bulannya di Kecamatan Pulau Laut Tahun 2010.....	24
3.10	Banyaknya Penduduk Menurut Suku di Kecamatan Pulau Laut Tahun 2010	25
3.11	Penduduk Berumur 10 Tahun Ke Atas Menurut Pendidikan Tertinggi yang Ditamatkan Dirinci Per Desa/Kelurahan di Kecamatan Pulau Laut Tahun 2010	26

IV. SOSIAL	27
4.1.1 Banyaknya Sekolah Menurut Jenjang Pendidikan, Status, dan Desa/Kelurahan di Kecamatan Pulau Laut Tahun 2010	29
4.1.2 Banyaknya Sekolah Negeri dan Swasta di Lingkungan Dinas Pendidikan Kabupaten Natuna di Kecamatan Pulau Laut Tahun 2010	30
4.1.3 Banyaknya Guru Sekolah di Lingkungan Dinas Pendidikan Kabupaten Natuna di Kecamatan Pulau Laut Tahun 2010.....	32
4.1.4 Banyaknya Murid Sekolah Negeri dan Swasta di Lingkungan Dinas Pendidikan Kabupaten Natuna di Kecamatan Pulau Laut Tahun 2010.....	32
4.1.5 Banyaknya Sekolah di Luar Lingkungan Dinas Pendidikan Kabupaten Natuna Menurut Jenis dan Status Sekolah di Kecamatan Pulau Laut Tahun 2010.....	33
4.1.6 Banyaknya Murid Sekolah di Luar Lingkungan Dinas Pendidikan Kabupaten Natuna Menurut Jenis dan Statusnya di Kecamatan Pulau Laut Tahun 2010	34

4.1.7	Banyaknya Guru Sekolah di Luar Lingkungan Dinas Pendidikan Kabupaten Natuna Menurut Jenis dan Statusnya di Kecamatan Pulau Laut Tahun 2010	35
4.2.1	Banyaknya Sarana Kesehatan Dirinci Menurut Jenisnya di Kecamatan Pulau Laut Tahun 2010	36
4.2.2	Banyaknya Sarana Kesehatan Dirinci Menurut Jenis dan Desa/Kelurahan di Kecamatan Pulau Laut Tahun 2010	37
4.2.3	Banyaknya Apotek, Pos Obat Desa dan Toko Obat/Jamu di Kecamatan Pulau Laut Tahun 2010	38
4.2.4	Banyaknya Apotek, Pos Obat Desa dan Toko Obat/Jamu Menurut Desa/Kelurahan di Kecamatan Pulau Laut Tahun 2010	39
4.2.5	Banyaknya Tenaga Dokter, Perawat, dan Bidan di Kecamatan Pulau Laut Tahun 2010	40
4.2.6	Banyaknya Pasangan Usia Subur dan Akseptor KB Aktif Dirinci Menurut Alat Kontrasepsi dan Desa/Kelurahan di Kecamatan Pulau Laut Tahun 2010	41
4.3.1	Jumlah Penduduk Menurut Agama dan Desa/Kelurahan di Kecamatan Pulau Laut Tahun 2010	43

4.3.2	Persentase Penduduk Menurut Agama dan Desa/Kelurahan di Kecamatan Pulau Laut Tahun 2010 (%)	44
4.3.3	Banyaknya Tempat Ibadah Menurut Agama dan Desa/Kelurahan di Kecamatan Pulau Laut Tahun 2010	45
4.3.4	Banyaknya Nikah, Thalag, Cerai, dan Rujuk Dirinci Menurut Desa/Kelurahan Di Kecamatan Pulau Laut Tahun 2010	46
4.3.5	Banyaknya Nikah, Thalag, Cerai, dan Rujuk Setiap Bulannya di Kecamatan Pulau Laut Tahun 2010	47
V.	PERDAGANGAN	48
5.1	Jumlah Sarana Perekonomian Menurut Jenisnya di Kecamatan Pulau Laut Tahun 2010	49
5.2	Banyaknya Jasa Perorangan dan Rumah Tangga Menurut Jenisnya di Kecamatan Pulau Laut Tahun 2010	50
5.3	Banyaknya Jasa Perorangan dan Rumah Tangga Menurut Kelompok Perdagangan di Kecamatan Pulau Laut Tahun 2010.....	51

5.4 Banyaknya Sarana Perdagangan Menurut Jenisnya di Kecamatan Pulau Laut Tahun 2008-2010	52
--	----

<http://natunakab.bps.go.id>

DAFTAR GAMBAR

Gambar 1. Banyaknya Dusun/Lingkungan, RT, dan RW di Kecamatan Pulau Laut	6
Gambar 2. Penduduk Menurut Jenis Kelamin di Kecamatan Pulau Laut Tahun 2010	14
Gambar 3. Persentase Penyebaran Penduduk di Kecamatan Pulau Laut Tahun 2010	15
Gambar 4. Persentase Kepadatan Penduduk di Kecamatan Pulau Laut Tahun 2010	15
Gambar 5. Banyaknya Sekolah Negeri dan Swasta di Lingkungan Dinas Pendidikan Kecamatan Pulau Laut Tahun 2010	27

BAB I GEOGRAFIS

1.1. Letak

Kecamatan Pulau Laut terletak diantara :
4⁰30'30"-4⁰48'02" Lintang Utara
107⁰43'06"-108⁰01'46" Bujur Timur

1.2. Batas-batas

Batas-batas Kecamatan Pulau Laut :

1. Utara : Laut Cina selatan
2. Selatan : Kecamatan Bunguran Utara
3. Barat : Kecamatan Siantan
4. Timur : Laut Cina Selatan

1.3. Geologi

Wilayah Kecamatan Pulau Laut terdiri dari pulau-pulau besar dan kecil. Jumlah keseluruhan pulau di Kecamatan Pulau Laut ada 8 (delapan) pulau, dimana hanya 2 (dua) pulau yang berpenghuni. Nama-nama pulau di Kecamatan Pulau Laut yaitu:

No	Nama Pulau	No	Nama Pulau
1	Pulau Laut	5	Pulau Semiu
2	Pulau Sekatung	6	Pulau Sunyut
3	Pulau Batu Imung	7	Sebetul/Sebatul
4	Pulau Sekapul	8	Pulau Tukong Moro

Sumber : BAKOSURTANAL

Tabel 1.1 Luas Wilayah Menurut Desa/Kelurahan di Kecamatan Pulau Laut 2010

Desa/Kelurahan	Luas (km ²)	Persentase (%)
(1)	(2)	(3)
Air Payang	18,10	48,16
Tanjung Pala	11,67	31,04
Kadur	7,81	20,78
Kecamatan	37,59	100

Sumber: Badan Pusat Statistik Kab.Natuna

Tabel 1.2 Jarak dari Ibukota Kecamatan ke Ibukota Desa/Kelurahan di Kecamatan Pulau Laut Tahun 2010

Desa/Kelurahan	Ibukota Desa/Kelurahan	Jarak dari Ibukota Kecamatan ke Ibukota Desa/Kelurahan (km)
(1)	(2)	
Air Payang	Air Payang	4
Tanjung Pala	Tanjung Pala	15
Kadur	Kadur	10

Sumber : Data Kecamatan Pulau Laut

Tabel 1.3 Batas Desa/Kelurahan di Kecamatan Pulau Laut Tahun 2010

Desa/Kelurahan (1)	Batas Daerah (2)
1. Air Payang	Utara : Desa Tanjung Pala/Desa Kadur Selatan : Kecamatan Bunguran Utara Timur : Laut Cina Selatan Barat : Kecamatan Siantan
2. Tanjung Pala	Utara : Laut Cina Selatan/Vietnam Selatan : Desa Air Payang Timur : Laut Cina Selatan Barat : Desa Kadur
3. Kadur	Utara : Desa Tanjung Pala Selatan : Desa Air Payang Timur : Desa Tanjung Pala Barat : Laut Cina Selatan

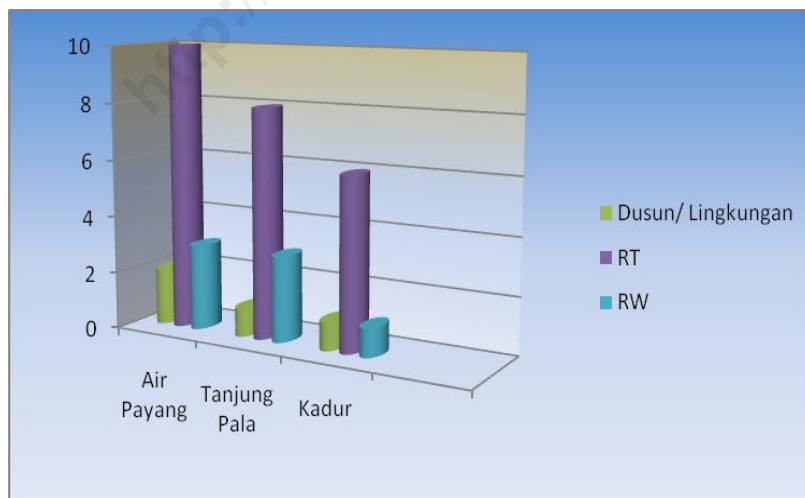
Sumber : Peta Administrasi Kecamatan Pulau Laut

BAB II PEMERINTAHAN

Terbentuknya Kecamatan Pulau Laut adalah sebagai institusi eksekutif yang akan menjalankan roda pemerintahan dan pembangunan kemasyarakatan serta menjadi harapan dalam masyarakat.

Kecamatan Pulau Laut terdiri dari 3 desa dengan 4 dusun, 24 RT dan 7 RW. Sebagian besar PNS yang ada di kecamatan ini berjenis kelamin laki-laki. Dari 15 PNS di kecamatan ini, 12 berjenis kelamin laki-laki.

Gambar 1. Banyaknya Dusun/Lingkungan, RT, dan RW di Kecamatan Pulau Laut 2010



Tabel 2.1 Banyaknya Dusun/Lingkungan, RT dan RW Menurut Desa/Kelurahan di Kecamatan Pulau Laut Tahun 2010

Desa/Kelurahan	Dusun/ Lingkungan	RT	RW
(1)	(2)	(3)	(4)
Air Payang	2	10	3
Tanjung Pala	1	8	3
Kadur	1	6	1
Jumlah	4	24	7

Sumber: Data Kecamatan Pulau Laut

Tabel 2.2 Nama Kepala Pemerintahan Desa di Kecamatan Pulau Laut Tahun 2010

Desa/Kelurahan (1)	Nama Kepala Desa/Lurah (2)
Camat Pulau Laut	Tabrani
Air Payang	Junaidi MD
Tanjung Pala	Khairudin
Kadur	M. Ramli

Sumber : Data Kecamatan Pulau Laut

Tabel 2.3 Nama – Nama Desa/Kelurahan menurut Statusnya di Kecamatan Pulau Laut Tahun 2010

Desa/Kelurahan	Status Pemerintahan
(1)	(2)
Air Payang	Desa
Tanjung Pala	Desa
Kadur	Desa

Sumber : Data Kecamatan Pulau Laut

Tabel 2.4 Sarana Pemerintahan Desa di Kecamatan Pulau Laut Tahun 2010

Desa/Kelurahan	Kantor Desa	Balai Desa/ Pertemuan
(1)	(2)	(3)
Air Payang	1	1
Tanjung Pala	1	1
Kadur	1	1
Jumlah	3	3

Sumber : Data Kecamatan Pulau Laut

Tabel 2.5 Banyaknya Pegawai Negeri Sipil (PNS) menurut Tingkat Pendidikan yang Ditamatkan dan Jenis Kelamin di Kecamatan Pulau Laut 2010

Tingkat Pendidikan yang Ditamatkan	Jenis Kelamin		
	Laki-Laki	Perempuan	Jumlah
(1)	(2)	(3)	(4)
SD	-	-	-
SLTP	-	-	-
SLTA	8	2	10
DIPLOMA	1	-	1
S1	3	1	4
S2	-	-	-
S3	-	-	-
Jumlah	12	3	15

Sumber : Data Kecamatan Pulau Laut

Tabel 2.6 Banyaknya Pegawai Negeri Sipil (PNS) menurut Tingkat Golongan di Lingkungan Kecamatan Pulau Laut Tahun 2010

Tingkat Golongan	Jenis Kelamin		Jumlah
	Laki-Laki	Perempuan	
(1)	(2)	(3)	(4)
IV	1	-	1
III	3	-	3
II	9	2	11
I	-	-	-
Jumlah	13	2	15

Sumber : Data Kecamatan Pulau Laut

Tabel 2.7 Banyaknya Surat Nikah yang Dikeluarkan Menurut Desa/Kelurahan di Kecamatan Pulau Laut 2008-2010

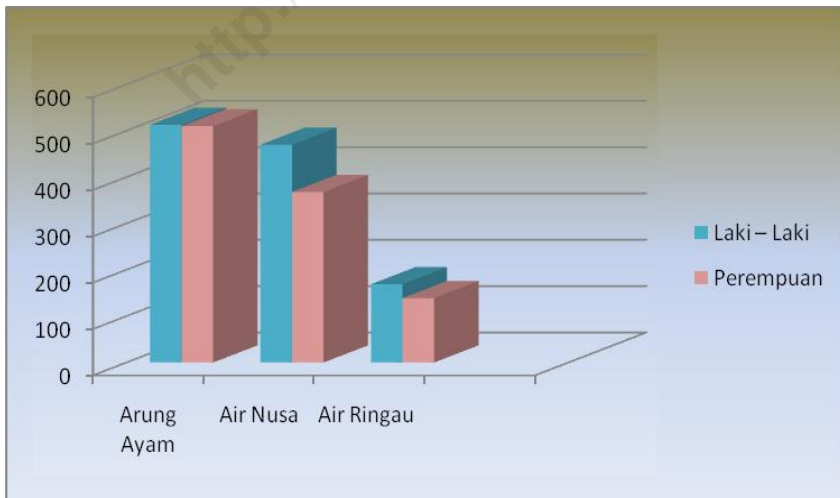
Desa/Kelurahan	2008	2009	2010
(1)	(2)	(3)	(4)
Air Payang	n.a	n.a	7
Tanjung Pala	n.a	n.a	10
Kadur	n.a	n.a	5
Jumlah	n.a	n.a	22

Sumber : Data KUA Kecamatan Pulau Laut

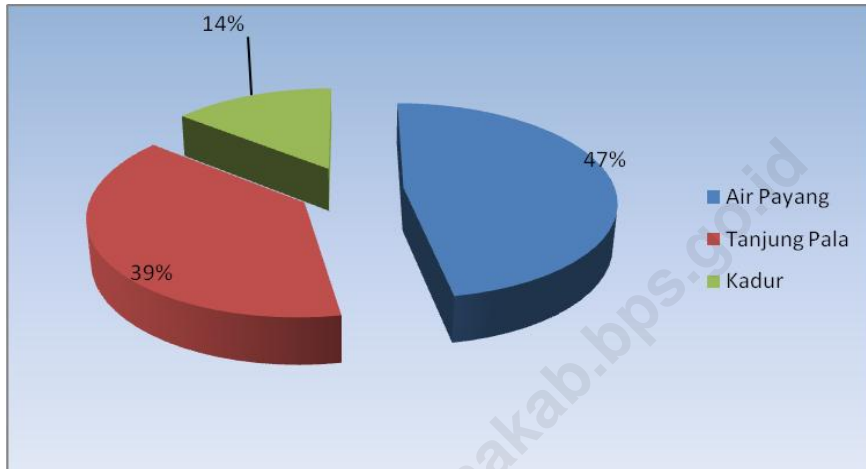
BAB III PENDUDUK

Dari hasil registrasi penduduk Kecamatan Pulau Laut Tahun 2010 diperoleh informasi bahwa jumlah penduduk Kecamatan Pulau Laut tercatat sebanyak 2.169 jiwa yang terdiri dari 1.152 jiwa laki-laki dan 1.017 jiwa perempuan. Rasio jenis kelamin (*sex ratio*) sebesar 113, yang berarti diantara 113 jiwa laki-laki terdapat 100 jiwa perempuan. Jumlah rumah tangga penduduk adalah sebesar 522 rumah tangga, yang berarti rata-rata per rumah tangga terdiri dari 4 jiwa penduduk.

Gambar 2. Penduduk Menurut Jenis Kelamin di Kecamatan Pulau Laut Tahun 2010



Gambar 3. Persentase Penyebaran Penduduk di Kecamatan Pulau Laut Tahun 2010



Gambar 4. Persentase Penyebaran Penduduk di Kecamatan Pulau Laut Tahun 2010



Tabel 3.1 Luas Wilayah dan Jumlah Penduduk Menurut Desa/Kelurahan di Kecamatan Pulau Laut 2010

Desa/Kelurahan	Luas Wilayah		Penduduk		Kepadatan Penduduk (orang/ Km ²)
	(Km ²)	%	Jumlah	%	
(1)	(2)	(3)	(4)	(5)	(6)
Air Payang	18.10	48.16	1023	47.16	56.52
Tanjung Pala	11.67	31.04	838	38.63	71.81
Kadur	7.81	20.78	308	14.20	39.44
Kecamatan	37.59	100	2169	100	57.70

Sumber : Badan Pusat Statistik Kab. Natuna

Tabel 3.2 Banyaknya Penduduk, Rumah Tangga dan Rata – Rata Anggota Rumah Tangga di Kecamatan Pulau Laut Tahun 2010

Desa/Kelurahan	Penduduk	Jumlah Rumah Tangga	Rata – Rata Anggota Rumah Tangga
(1)	(2)	(3)	(4)
Air Payang	1023	261	4
Tanjung Pala	838	186	4
Kadur	308	75	4
2010	2169	522	4

Sumber : BPS Kabupaten Natuna Hasil SP 2010

Tabel 3.3 Jumlah Penduduk Dirinci Menurut Desa/Kelurahan dan Jenis Kelamin di Kecamatan Pulau Laut Tahun 2010

Desa/Kelurahan	Penduduk		
	Laki – Laki	Perempuan	Jumlah
(1)	(3)	(4)	(5)
Air Payang	513	510	1023
Tanjung Pala	470	368	383
Kadur	169	139	308
2010	1152	1017	2169

Sumber : BPS Kabupaten Natuna Hasil SP 2010

Tabel 3.4 Persentase Penduduk Menurut Jenis Kelamin Dirinci Per Desa/Kelurahan di Kecamatan Pulau Laut Tahun 2010

Desa/Kelurahan	Laki – Laki		Perempuan		Jumlah
	Jumlah	(%)	Jumlah	(%)	
(1)	(2)	(3)	(4)	(5)	(6)
Air Payang	513	50.15	510	49.85	1023
Tanjung Pala	470	122.72	368	96.08	383
Kadur	169	54.87	139	45.13	308
2010	1152	53.11	1017	46.89	2169

Sumber : BPS Kabupaten Natuna Hasil SP 2010

Tabel 3.5 Banyaknya Penduduk Menurut Jenis Kelamin dan Desa/Kelurahan Serta Sex Ratio di Kecamatan Pulau Laut Tahun 2010

Desa/Kelurahan	Laki – Laki	Perempuan	Sex Ratio
(1)	(2)	(3)	(4)
Air Payang	513	510	100.59
Tanjung Pala	570	368	127.72
Kadur	169	139	121.58
2010	1152	1017	113.3

Sumber : BPS Kabupaten Natuna Hasil SP 2010

Tabel 3.6 Banyaknya Kelahiran dan Kematian Menurut Desa/Kelurahan di Kecamatan Pulau Laut Tahun 2010

Desa/Kelurahan	Kelahiran	Kematian
(1)	(2)	(3)
Air Payang	2	2
Tanjung Pala	5	3
Kadur	-	2
2010	7	7

Sumber : Data Kecamatan Pulau Laut

Tabel 3.7 Banyaknya Kelahiran dan Kematian Setiap Bulannya Dirinci Berdasarkan Jenis Kelamin di Kecamatan Pulau Laut Tahun 2010

Bulan	Kelahiran			Kematian		
	Laki-laki	Perempuan	Jumlah	Laki-laki	Perempuan	Jumlah
(1)	(2)	(3)	(4)	(5)	(6)	(7)
1. Januari	N.a	N.a	N.a	N.a	N.a	N.a
2. Pebruari	N.a	N.a	N.a	N.a	N.a	N.a
3. Maret	N.a	N.a	N.a	N.a	N.a	N.a
4. April	N.a	N.a	N.a	N.a	N.a	N.a
5. Mei	N.a	N.a	N.a	N.a	N.a	N.a
6. Juni	N.a	N.a	N.a	N.a	N.a	N.a
7. Juli	N.a	N.a	N.a	N.a	N.a	N.a
8. Agustus	N.a	N.a	N.a	N.a	N.a	N.a
9. September	N.a	N.a	N.a	N.a	N.a	N.a
10. Oktober	N.a	N.a	N.a	N.a	N.a	N.a
11. Nopember	N.a	N.a	N.a	N.a	N.a	N.a
12. Desember	N.a	N.a	N.a	N.a	N.a	N.a
Jumlah	N.a	N.a	N.a	N.a	N.a	N.a

Sumber : Registrasi Penduduk Kecamatan Pulau Laut

Tabel 3.8 Banyaknya Penduduk Datang dan Pindah Menurut Desa/
Kelurahan di Kecamatan Pulau Laut Tahun 2010

Desa/Kelurahan	Datang	Pindah
(1)	(2)	(3)
Air Payang	-	-
Tanjung Pala	1	-
Kadur	-	-
Jumlah	1	-

Sumber: Data Kecamatan Pulau Laut

Tabel 3.9 Banyaknya Penduduk Datang dan Pindah Setiap Bulannya di Kecamatan Pulau Laut Tahun 2010

Bulan	Datang			Pindah		
	Laki-laki	Perempuan	Jumlah	Laki-laki	Perempuan	Jumlah
(1)	(2)	(3)	(4)	(5)	(6)	(7)
1. Januari	N.a	N.a	N.a	N.a	N.a	N.a
2. Pebruari	N.a	N.a	N.a	N.a	N.a	N.a
3. Maret	N.a	N.a	N.a	N.a	N.a	N.a
4. April	N.a	N.a	N.a	N.a	N.a	N.a
5. Mei	N.a	N.a	N.a	N.a	N.a	N.a
6. Juni	N.a	N.a	N.a	N.a	N.a	N.a
7. Juli	N.a	N.a	N.a	N.a	N.a	N.a
8. Agustus	N.a	N.a	N.a	N.a	N.a	N.a
9. September	N.a	N.a	N.a	N.a	N.a	N.a
10. Oktober	N.a	N.a	N.a	N.a	N.a	N.a
11. Nopember	N.a	N.a	N.a	N.a	N.a	N.a
12. Desember	N.a	N.a	N.a	N.a	N.a	N.a
Jumlah	N.a	N.a	N.a	N.a	N.a	N.a

Sumber : Laporan Penduduk Kecamatan Pulau Laut

Tabel 3.10 Banyaknya Penduduk Menurut Suku di Kecamatan Pulau Laut
Tahun 2010

Desa/Kelurahan	Melayu	Jawa	Minang	Batak	Flores	Banjar	Bugis	Sunda	Lainnya	Asing
(1)	(2)	(3)	(4)	(5)	(6)	(7)	(8)	(9)	(10)	(11)
Air Payang	995	5	-	2	-	-	-	-	5	-
Tanjung Pala	833	3	-	3	-	-	-	-	12	-
Kadur	340	-	-	-	-	-	-	-	-	-
Jumlah	2.168	8	-	5	-	-	-	-	17	-

Sumber : Laporan Penduduk Kecamatan Pulau Laut

Tabel 3.11 Penduduk Berumur 10 Tahun Ke Atas Menurut Pendidikan Tertinggi yang Ditamatkan Dirinci Per Desa/Kelurahan di Kecamatan Pulau Laut Tahun 2010

Desa/Kelurahan	Tidak					
	Tamat SD	SD	SLTP	SLTA	Akademi	Sarjana
(1)	(2)	(3)	(4)	(5)	(6)	(7)
Air Payang	232	140	48	65	22	14
Tanjung Pala	270	350	56	42	7	1
Kadur	159	102	30	32	-	2
Jumlah	661	592	134	139	29	17

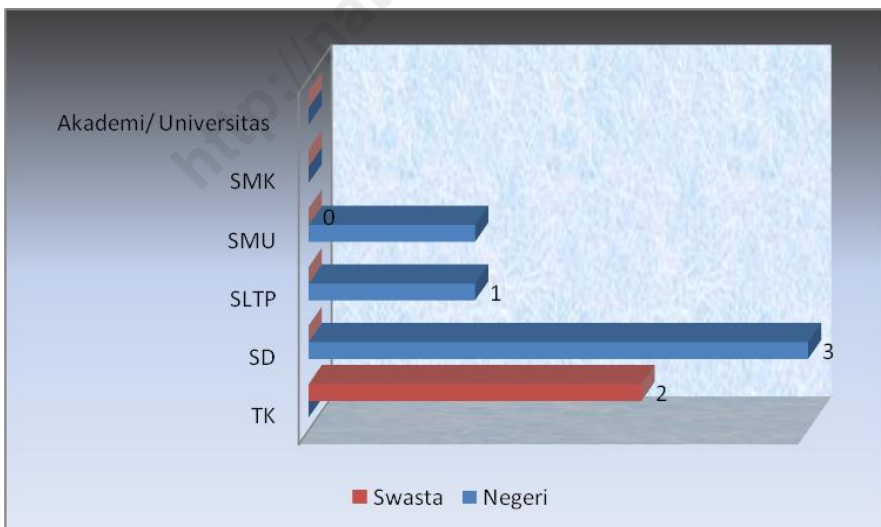
Sumber : Laporan Penduduk Kecamatan Pulau Laut

BAB IV SOSIAL

4.1 Pendidikan

Pendidikan merupakan sarana untuk mencerdaskan kehidupan bangsa. Pendidikan yang tinggi dapat dijadikan indikator tingginya kualitas penduduk suatu daerah. Subbab pendidikan ini disajikan dalam bentuk tabel dari tabel 4.1.1 s.d. 4.1.7.

Gambar 5. Banyaknya Sekolah Negeri dan Swasta di Lingkungan Dinas Pendidikan Kecamatan Pulau Laut Tahun 2010



4.2 Kesehatan dan Keluarga Berencana

Salah satu indikator bagi kesejahteraan rakyat di suatu daerah adalah kondisi tingkat kesehatan masyarakatnya. Semakin tinggi tingkat kesehatan masyarakat suatu daerah, maka bisa dikatakan semakin tinggi pula tingkat kesejahteraan rakyatnya. Subbab kesehatan dan keluarga berencana ini disajikan dalam bentuk tabel dari tabel 4.2.1 s.d. 4.2.6.

4.3 Agama

Data statistik di bidang keagamaan menyajikan data banyaknya tempat peribadatan, banyaknya penduduk yang memeluk agama sesuai dengan kepercayaannya, dan persentase penduduk menurut agama yang dianut. Hal ini dapat dilihat pada tabel 4.3.1 s.d. 4.3.5.

Tabel 4.1.1 Banyaknya Sekolah Menurut Jenjang Pendidikan, Status, dan Desa/Kelurahan di Kecamatan Pulau Laut Tahun 2010

Desa/ Kelurahan	TK		SD/ MI		SMP/ MTs		SMU/ MA	
	Negeri	Swasta	Negeri	Swasta	Negeri	Swasta	Negeri	Swasta
(1)	(2)	(3)	(4)	(5)	(6)	(7)	(8)	(9)
Air Payang	-	1	1	-	1	-	1	-
Tanjung Pala	-	1	1	-	-	-	-	-
Kadur	-	-	1	-	-	-	-	-
Jumlah	-	2	3	-	1	-	1	-

Sumber : UPTD Pendidikan Kecamatan Pulau Laut

Tabel 4.1.2 Banyaknya Sekolah Negeri dan Swasta di Lingkungan Dinas Pendidikan Kabupaten Natuna di Kecamatan Pulau Laut Tahun 2010

Jenis Sekolah	Negeri	Swasta	Jumlah
(1)	(2)	(3)	(4)
1. TK	-	2	2
2. SD	3	-	3
3. SLTP	1	-	1
4. SMU	1	-	1
5. SMK	-	-	-
6. Akademi/ Universitas	-	-	-
Jumlah	5	2	7

Sumber : UPTD Pendidikan Kecamatan Pulau Laut

Tabel 4.1.3 Banyaknya Guru Sekolah di Lingkungan Dinas Pendidikan Kabupaten Natuna di Kecamatan Pulau Laut Tahun 2010

Jenis Sekolah	Negeri	Swasta	Jumlah
(1)	(2)	(3)	(4)
1. TK	-	10	10
2. SD	44	-	44
3. SLTP	9	-	9
4. SMU	15	-	15
5. SMK	-	-	-
6. Akademi/Universitas	-	-	-
Jumlah	68	10	78

Sumber : UPTD Pendidikan Kecamatan Pulau Laut

Tabel 4.1.4 Banyaknya Murid Sekolah Negeri dan Swasta di Lingkungan Dinas Pendidikan Kabupaten Natuna di Kecamatan Pulau Laut Tahun 2010

Jenis Sekolah	Negeri	Swasta	Jumlah
(1)	(2)	(3)	(4)
1. TK	-	73	73
2. SD	312	-	312
3. SLTP	137	-	137
4. SMU	93	-	93
5. SMK	-	-	-
6. Akademi/Universitas	-	-	-
Jumlah	542	73	615

Sumber : UPTD Pendidikan Kecamatan Pulau Laut

Tabel 4.1.5 Banyaknya Sekolah di Luar Lingkungan Dinas Pendidikan Kabupaten Natuna Menurut Jenis dan Status Sekolah di Kecamatan Pulau Laut Tahun 2010

Jenis Sekolah	Negeri	Swasta	Jumlah
(1)	(2)	(3)	(4)
1. Ibtidaiyah	-	-	-
2. Tsanawiyah	-	-	-
3. Aliyah	-	-	-
4. Diniyah Awaliyah	-	2	2
5. Diniyah Wustha	-	-	-
6. Pondok Pesantren	-	-	-
Jumlah	-	2	2

Sumber : UPTD Pendidikan Kecamatan Pulau Laut

Tabel 4.1.6 Banyaknya Murid Sekolah di Luar Lingkungan Dinas Pendidikan Kabupaten Natuna Menurut Jenis dan Statusnya di Kecamatan Pulau Laut Tahun 2010

Jenis Sekolah	Negeri	Swasta	Jumlah
(1)	(2)	(3)	(4)
1. Ibtidaiyah	-	-	-
2. Tsanawiyah	-	-	-
3. Aliyah	-	-	-
4. Diniyah Awaliyah	-	39	39
5. Diniyah Wustha	-	-	-
6. Pondok Pesantren	-	-	-
Jumlah	-	39	39

Sumber : UPTD Pendidikan Kecamatan Pulau Laut

Tabel 4.1.7 Banyaknya Guru Sekolah di Luar Lingkungan Dinas Pendidikan Kabupaten Natuna Menurut Jenis dan Statusnya di Kecamatan Pulau Laut Tahun 2010

Jenis Sekolah	Negeri	Swasta	Jumlah
(1)	(2)	(3)	(4)
1. Ibtidaiyah	-	-	-
2. Tsanawiyah	-	-	-
3. Aliyah	-	-	-
4. Diniyah Awaliyah	-	8	8
5. Diniyah Wustha	-	-	-
6. Pondok Pesantren	-	-	-
JUMLAH	-	8	8

Sumber : UPTD Pendidikan Kecamatan Pulau Laut

Tabel 4.2.1 Banyaknya Sarana Kesehatan Dirinci Menurut Jenisnya di Kecamatan Pulau Laut Tahun 2010

Sarana Kesehatan	Jumlah
(1)	(2)
01. Rumah Sakit	-
02. Puskesmas	1
03. Puskesmas pembantu (Pustu)	3
04. Poliklinik/Polindes/BSugie Pengobatan	1
05. Tempat Praktek Dokter	-
06. Tempat Praktek Bidan	-
07. Rumah Sakit Bersalin	-
Jumlah	5

Sumber : Puskesmas Kecamatan Pulau Laut

Tabel 4.2.2 Banyaknya Sarana Kesehatan Dirinci Menurut Jenis dan Desa/Kelurahan di Kecamatan Pulau Laut Tahun 2010

Desa/Kelurahan	Rumah Sakit	Rumah Sakit Bersalin	Poli klinik/ Polindes	Puskesmas/ Pustu	Tempat Praktek Dokter	Praktek Bidan
(1)	(2)	(3)	(4)	(5)	(6)	(7)
Air Payang	-	-	-	2	-	-
Tanjung Pala	-	-	1	1	-	-
Kadur	-	-	-	1	-	-
Jumlah	-	-	1	4	-	-

Sumber : Puskesmas Kecamatan Pulau Laut

Tabel 4.2.3 Banyaknya Apotek , Pos Obat Desa dan Toko Obat/Jamu di Kecamatan Pulau Laut Tahun 2010

Jenis Usaha	Jumlah
(1)	(2)
1. Apotek	-
2. Pos Obat Desa	-
3. Toko Obat/Jamu	-
Jumlah	-

Sumber : Puskesmas Kecamatan Pulau Laut

Tabel 4.2.4 Banyaknya Apotek, Pos Obat Desa dan Toko Obat/Jamu Menurut Desa/Kelurahan di Kecamatan Pulau Laut Tahun 2010

Desa/Kelurahan	Apotek	Pos Obat Desa	Toko Obat/Jamu
(1)	(2)	(3)	(4)
Air Payang	-	-	-
Tanjung Pala	-	-	-
Kadur	-	-	-
Jumlah	-	-	--

Sumber : Puskesmas Kecamatan Pulau Laut

Tabel 4.2.5 Banyaknya Tenaga Dokter, Perawat, dan Bidan di Kecamatan Pulau Laut Tahun 2010

Tenaga Kesehatan	Jumlah
(1)	(2)
1. Dokter	
▪ Spesialis	-
▪ Umum	2
▪ Gigi	1
2. Perawat	
▪ Umum	-
▪ Gigi	-
3. Bidan	3
4. Apoteker/ Asisten	-
JUMLAH	9

Sumber : Puskesmas Kecamatan Pulau Laut

Tabel 4.2.6 Banyaknya Pasangan Usia Subur dan Peserta KB Aktif Menurut Desa/Kelurahan di Kecamatan Pulau Laut Tahun 2010

Desa/Kelurahan	Jumlah PUS	Peserta KB Aktif			
		IUD	MOW	MOP	Kondom
(1)	(2)	(3)	(4)	(5)	(6)
Air Payang	148	-	-	-	4
Tanjung Pala	110	-	-	-	4
Kadur	66	-	-	-	2
Jumlah	324	-	-	-	6

Lanjutan Tabel 4.2.6

Desa/Kelurahan	Peserta KB Aktif			
	Implant	Suntikan	Pil	Lainnya
(1)	(7)	(8)	(9)	(10)
Air Payang	-	82	65	-
Tanjung Pala	-	53	25	-
Kadur	-	30	19	-
Jumlah	-	165	109	-

Sumber : Puskesmas Kecamatan Pulau Laut

Tabel 4.3.1 Jumlah Penduduk Menurut Desa/Kelurahan dan Agama yang Dianut di Kecamatan Pulau Laut Tahun 2010

Desa/Kelurahan	Agama					
	Islam	Katolik	Protestan	Hindu	Budha	Lainnya
(1)	(2)	(3)	(4)	(5)	(6)	(7)
Air Payang	1011	1	5	-	5	1
Tanjung Pala	823	-	3	-	12	-
Kadur	308	-	-	-	-	-
Kecamatan	2142	1	8	-	17	1

Sumber : Kantor Urusan Agama Kecamatan Pulau Laut

Tabel 4.3.2 Persentase Penduduk Menurut Agama dan Desa/Kelurahan di Kecamatan Pulau Laut Tahun 2010 (%)

Desa/Kelurahan	Agama					Jumlah
	Islam	Katolik	Protestan	Hindu	Budha	
(1)	(2)	(3)	(4)	(5)	(6)	(7)
Air Payang	98	0,0009	0,0049	-	0,0049	100
Tanjung Pala	98	-	0.003	-	0.014	100
Kadur	100	-	-	-	-	100
Kecamatan	98,7	0,05	0,37	-	0,78	100

Sumber: Kantor Urusan Agama Kecamatan Pulau Laut

Tabel 4.3.3 Banyaknya Tempat Peribadatan Menurut Desa/Kelurahan di Kecamatan Pulau Laut Tahun 2010

Desa/Kelurahan	Masjid	Surau/ Mushalla	Gereja Protestan	Gereja Katolik	Pura	Vihara
(1)	(2)	(3)	(4)	(5)	(6)	(7)
Air Payang	1	1	-	-	-	-
Tanjung Pala	1	1	-	-	-	-
Kadur	-	1	-	-	-	-
Kecamatan	2	3	-	-	-	-

Sumber : Kantor Urusan Agama Kecamatan Pulau Laut

Tabel 4.3.4 Banyaknya Nikah, Thalak, Cerai, dan Rujuk Dirinci Menurut Desa/Kelurahan Di Kecamatan Pulau Laut Tahun 2010

Desa/Kelurahan	Banyaknya Pasangan			
	Nikah	Thalak	Cerai	Rujuk
(1)	(2)	(3)	(4)	(5)
Air Payang	7	-	-	-
Tanjung Pala	10	-	-	-
Kadur	5	-	-	-
Jumlah	22	-	-	-

Sumber : Kantor Urusan Agama Kecamatan Pulau Laut

Tabel 4.3.5 Banyaknya Nikah, Thalak, Cerai, dan Rujuk Setiap Bulannya di Kecamatan Pulau Laut Tahun 2010

Bulan	Banyaknya Pasangan			
	Nikah	Thalak	Cerai	Rujuk
(1)	(2)	(3)	(4)	(5)
1. Januari	2	-	-	-
2. Pebruari	3	-	-	-
3. Maret	1	-	-	-
4. April	2	-	-	-
5. Mei	5	-	-	-
6. Juni	2	-	-	-
7. Juli	2	-	-	-
8. Agustus	0	-	-	-
9. September	0	-	-	-
10. Oktober	2	-	-	-
11. Nopember	1	-	-	-
12. Desember	2	-	-	-
Jumlah	22	-	-	-

Sumber : Kantor Urusan Agama Kecamatan Pulau Laut

BAB V PERDAGANGAN

Pada bab V ini menyajikan data meliputi jumlah sarana perekonomian menurut jenisnya di Kecamatan Pulau Laut pada tahun 2010, seperti koperasi, bank, pasar swalayan, dan lain-lain. Selain itu juga disajikan data mengenai banyaknya jasa perorangan dan rumah tangga di wilayah Kecamatan Pulau Laut pada tahun 2010. Serta disajikan pula banyaknya sarana perdagangan dan jumlah koperasi tahun 2008-2010. Secara lebih lengkap, data-data tersebut dapat dilihat pada tabel 5.1 s.d tabel 5.4.

Tabel 5.1 Jumlah Sarana Perekonomian Menurut Jenisnya di Kecamatan Pulau Laut Tahun 2010

Jenis Sarana Perekonomian	Jumlah
(1)	(2)
1. Koperasi	-
2. Bank	-
3. Lumbung Desa	-
4. Mini Market	-
5. Pasar Swalayan	-
6. Toko/Warung/Kios	22
7. Terminal Bus	-
8. Pelabuhan Laut	5
9. Telepon Umum	-
10. Wartel	-
11. Kantor Pos	-

Sumber : Data Kecamatan Pulau Laut

Tabel 5.2 Banyaknya Jasa Perorangan dan Rumah Tangga Menurut Jenisnya di Kecamatan Pulau Laut Tahun 2010

Jenis Sarana Perekonomian	Jumlah
(1)	(2)
1. Bengkel Mobil	-
2. Bengkel Motor	3
3. Bengkel Sepeda	-
4. Reparasi Alat Elektronik/Alat Kantor	3
5. Tukang Binatu	-
6. Salon	-
7. Tukang Pangkas Rambut	2
8. Tukang Jahit	12
9. Tukang Sol Sepatu	-
10. Tukang Listrik	1
11. Tukang Setrum Accu	-
12. Tukang patri	-
13. Pembantu Rumah Tangga	-
14. Tukang Foto	1
15. Tempat Cuci Kendaraan	1
16. Bengkel Kapal Laut	-

Sumber : Data Kecamatan Pulau Laut

Tabel 5.3 Banyaknya Jasa Perorangan dan Rumah Tangga Menurut Jenisnya di Kecamatan Pulau Laut Tahun 2010

Desa/Kelurahan	Pedagang Besar	Pedagang Menengah	Pedagang Kecil
(1)	(2)	(3)	(4)
Air Payang	-	1	4
Tanjung Pala	1	2	9
Kadur	-	1	4
Kecamatan	1	4	17

Sumber: Data Kecamatan Pulau Laut

Tabel 5.4 Banyaknya Sarana Perdagangan Menurut Jenisnya di Kecamatan Pulau Laut Tahun 2008-2010

Jenis Sarana Perdagangan	2008	2009	2010
(1)	(2)	(3)	(4)
Pasar Desa	N.a	-	-
Toko	N.a	19	22
Kios	N.a	-	3
Warung	N.a	-	-
Rumah Makan/Restoran	N.a	-	-
Kecamatan	N.a	19	25

Sumber: Data Kecamatan Pulau Laut