



KatalogBPS: 1102001.3523190

KECAMATAN BANCAR DALAM ANGKA TAHUN 2014



BADAN PUSAT STATISTIK KABUPATEN TUBAN

<http://tubankab.bps.go.id>

**KECAMATAN
BANCAR
DALAM ANGKA
TAHUN 2014**

Katalog Dalam Terbitan

Kecamatan Bancar Dalam Angka 2014

Katalog BPS : 1102001.3523070

Ukuran Buku : 21 cm x 15 cm

Jumlah Halaman : vii + 58 Halaman

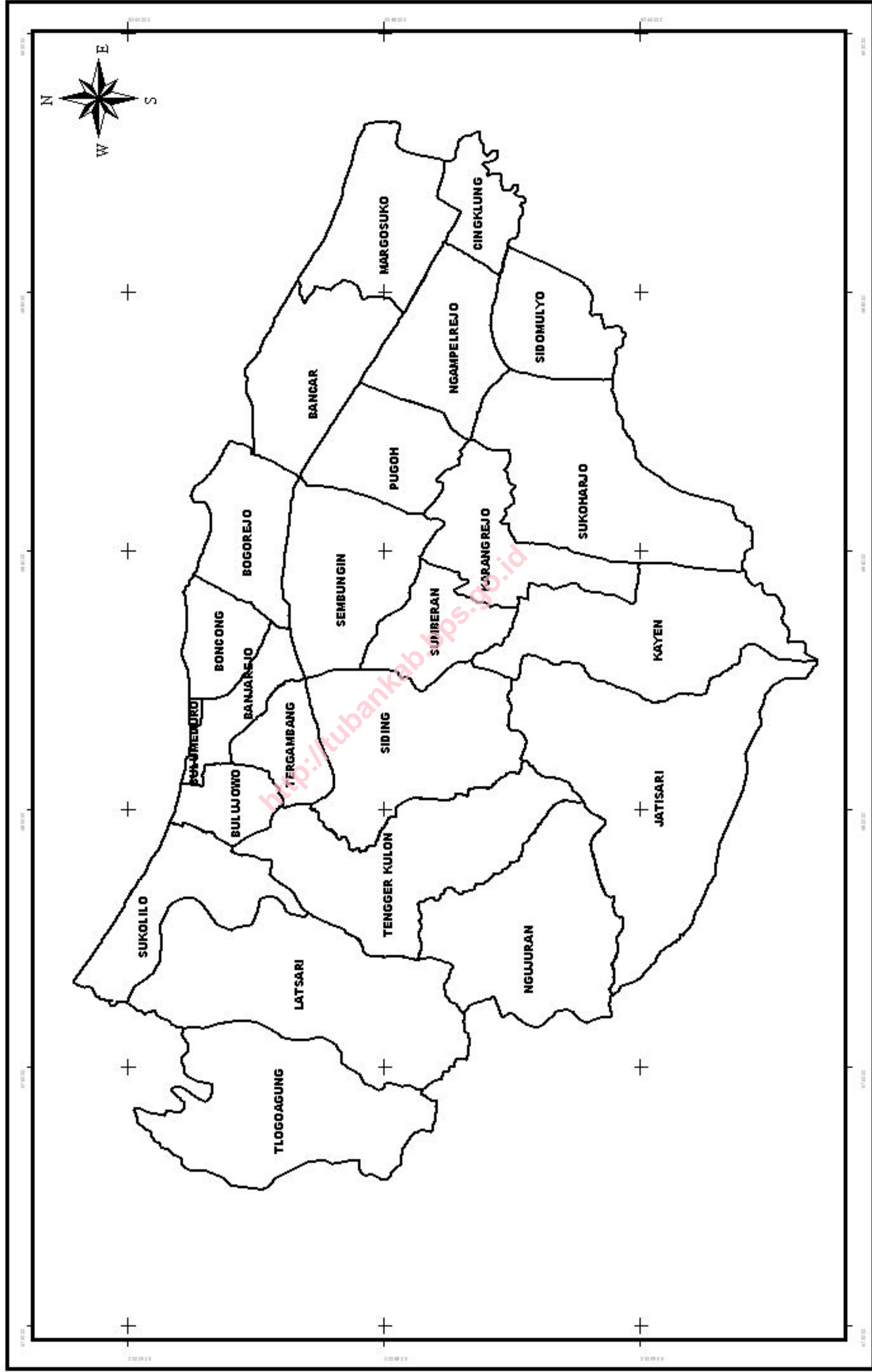
Penyunting : Koordinator Statistik Kecamatan Bancar

Perancang Sampul : Koordinator Statistik Kecamatan Bancar

Diterbitkan Oleh : BPS Kabupaten Tuban

Boleh dikutip dengan menyebutkan sumbernya

KECAMATAN BANCAR, KABUPATEN TUBAN



SAMBUTAN CAMAT BANCAR

Assalamu 'alaikumWr. Wb.

Dengan mengucap puji syukur kehadirat Tuhan Yang Maha Esa atas rahmat-Nya sehingga Kecamatan BANCAR telah dapat menyelesaikan buku **Kecamatan BANCAR Dalam Angka Tahun 2014**.

Buku Kecamatan BANCAR Dalam Angka Tahun 2014 adalah merupakan publikas itahunan, oleh karena itu patut kita hargai dan semoga buku ini dapat dipakai sebagai sumber informasi dalam rangka memacu pembangunan di segala bidang.

Pada kesempatan ini pula, saya sampaikan terima kasih kepada Koordinator Statistik Kecamatan BANCAR yang telah menyelesaikan buku ini dengan baik.

Demikian pula kepada semua Dinas/ Instans Lintas Sektoral dan semua pihak utamanya Kepala Desa/ Kepala Kelurahan yang telah membantu menyajikan data publikasi ini, tak lupa kami sampaikan terima kasih yang sebesar-besarnya.

Bertolak pada data yang benar dalam penerapan perencanaan pelaksanaan pembangunan yang menyangkut segala aspeknya, saya percaya akan memperoleh hasil yang sesuai dengan apa yang diharapkan.

Sehubungan dengan itu, maka semua kegiatan segala laporan yang berkaitan dengan data diperlukan kesungguhan dan kecermatan serta ketelitian.

Demikian sambutan saya semoga buku Kecamatan BANCAR Dalam AngkaTahun 2014 ini ada guna dan manfaatnya.

Wassalamu 'alaikum Wr. Wb.

Bancar, Oktober 2014
CAMAT BANCAR,

MURTADJI, S.Pi, M.M
NIP. 19611113 198508 1 003

KATA PENGANTAR

Assalamu'alaikumWr. Wb.

Dengan rahmat Tuhan Yang MahaEsa buku **Kecamatan BANCAR Dalam AngkaTahun 2014** dapat diterbitkan.

Adapun data yang tercantum, kami sajikan dalam bentuk tabel-tabel yang bersumber dari Dinas Instansi dan Pemerintahan Desa/ Kelurahan serta pihak lain dalam Wilayah Kecamatan BANCAR.

Penyusunan buku masih terdapat banyak kekurangannya oleh sebab itu kami mohon kritik, saran dan masukan informasi data guna penyempurnaan penerbitan berikutnya.

Kepada Bapak Camat kami sampaikan banyak terimakasih atas bimbingan dan petunjuk yang diberikan kepada kami dan juga kepada Dinas/ Instansi dan Kepala Desa/ Kelurahan serta pihak lain di Wilayah Kecamatan BANCAR kami ucapkan terima kasih yang sebesar-besarnya.

Akhir kata semoga buku ini dapat berguna dan bermanfaat bagi para pemakainya.

Wassalamu'alaikum Wr. Wb.

Bancar, Oktober2014
**KoordinatorStatistik
Kecamatan Bancar**

ANDIK KUSRIS TANTO, SE.
NIP: 19720810 199401 1 001

DAFTAR ISI

| | |
|---|-----|
| Kecamatan Bancar Dalam Angka Tahun 2014 | i |
| Peta Wilayah Kecamatan Bancar | ii |
| Sambutan Camat Bancar | iii |
| Kata Pengantar | iv |
| Daftar Isi | v |
| Daftar Tabel | vi |
| | |
| BAB I GEOGRAFI | 1 |
| | |
| BAB II PEMERINTAHAN | 11 |
| | |
| BAB III KEPENDUDUKAN | 17 |
| | |
| BAB IV PENDIDIKAN | 22 |
| | |
| BAB V KESEHATAN | 33 |
| | |
| BAB VI SOSIAL | 43 |
| | |
| BAB VII PERTANIAN | 48 |
| | |
| BAB VIII KEUANGAN | 55 |

DAFTAR TABEL

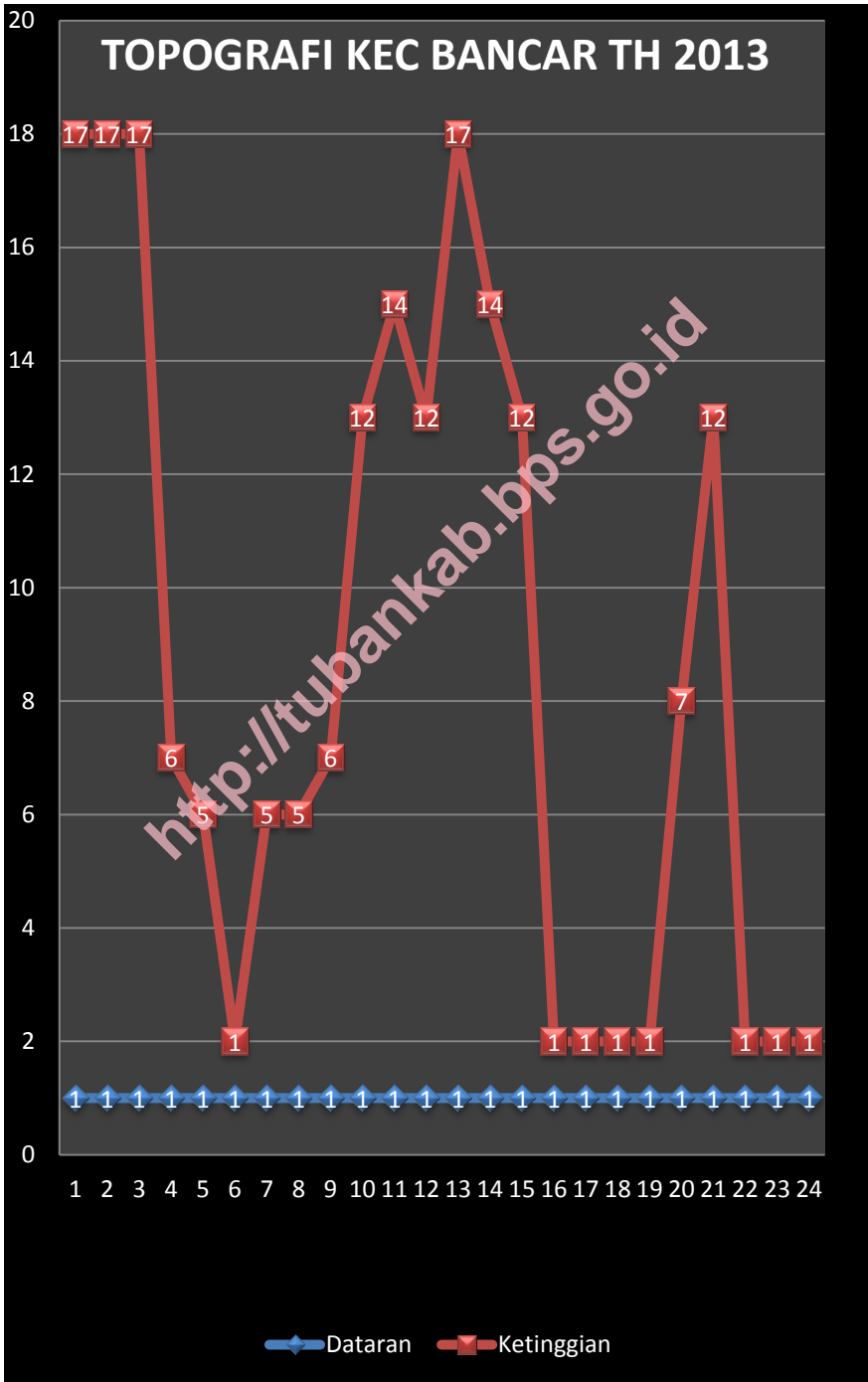
| | | |
|-------|---|----|
| I | GEOGRAFIS | 1 |
| I.1 | Letak Geografis Kecamatan Bancar | 3 |
| I.2 | Koordinat Bumi Posisi Kantor Desa Se Wilayah Kecamatan Bancar | 4 |
| I.3 | Letak Geografis, Pesisir, Bukan Pesisir Dan Panjang Pantai | 5 |
| I.4 | Topografi Wilayah, Dataran Dan Ketinggian | 6 |
| I.5 | Wilayah Desa Di Tepi Hutan Dan Di Luar Hutan | 7 |
| I.6 | Luas Wilayah, Prosentase Luas Dan Jarak | 8 |
| I.7 | Luas Tanah Menurut Desa | 9 |
| I.8 | Curah Hujan Per Bulan | 10 |
| II | PEMERINTAHAN | 11 |
| II.1 | Nama Desa, Jumlah Rt Dan Rw | 13 |
| II.2 | Jumlah Perangkat Desa | 14 |
| III | PENDUDUK | 17 |
| III.1 | Jumlah Penduduk Menurut Jenis Kelamin | 19 |
| III.2 | Jumlah Penduduk, Luas Wilayah Dan Kepadatan Penduduk | 20 |
| III.3 | Sex Rasio Penduduk Menurut Desa | 21 |
| IV | PENDIDIKAN | 22 |
| IV.1 | Jumlah Pendidikan Pra Sekolah | 24 |
| IV.2 | Jumlah Guru Pendidikan Pra Sekolah | 25 |
| IV.3 | Jumlah Murid Pra Sekolah | 26 |
| IV.4 | Jumlah Sekolah Dasar Negeri, Swasta Dan Mi | 27 |
| IV.5 | Jumlah Guru Sekolah Dasar Negeri Dan M I | 28 |
| IV.6 | Jumlah Murid S D N , M I | 29 |
| IV.7 | Jumlah Sekolah Lanjutan Pertama, Lanjutan Atas Dan M A | 30 |
| IV.8 | Jumlah Guru S L T P, M T S, S M U Dan M A | 31 |
| IV.9 | Jumlah Murid S L T P, M T S, S M U Dan M A | 32 |

| | | |
|--------|---|----|
| V | KESEHATAN | 33 |
| V.1 | Jumlah Sarana Kesehatan Menurut Jenisnya | 35 |
| V.2 | Jumlah Tenaga Kesehatan Menurut Jenisnya | 36 |
| V.3 | Jumlah Penderita Penyakit Menurut Jenisnya | 37 |
| V.4 | Jumlah Bayi Yang Di Imunisasi | 38 |
| V.5 | Jumlah Akseptor K B Menurut Alat Kontrasepsi | 40 |
| V.6 | Jumlah Pokbang Dan Posyandu | 42 |
| VI | SOSIAL | 43 |
| VI.1 | Jumlah Tempat Peribadatan | 44 |
| VI.2 | Jumlah Pemeluk Agama | 45 |
| VI.3 | Jumlah Nikah Talak Cerai Dan Rujuk Menurut Tempat | 46 |
| VI.4 | Jumlah Nikah Talak Cerai Dan Rujuk Menurut Bulan | 47 |
| VII | PERTANIAN | 48 |
| VII.1 | Luas Panen Dan Produksi Padi Sawah | 50 |
| VII.2 | Luas Panen Dan Produksi Jagung | 51 |
| VII.3 | Luas Panen Dan Produksi Kacang Tanah | 52 |
| VII.4 | Luas Panen Dan Produksi Kacang Hijau | 53 |
| VII.5 | Luas Panen Dan Produksi Ubi Kayu | 54 |
| VIII | KEUANGAN | 55 |
| VIII.1 | Baku Dan Realisasi PBB | 57 |
| VIII.2 | Jumlah Penerimaan ADD Dan ADDK | 58 |



GEOGRAFI

<http://tubankab.bps.go.id>



Tabel. I.1
Letak Geografis Kecamatan Bancar
Wilayah Kecamatan Bancar Tahun 2013

| No. | Sisi Perbatasan | Wilayah Perbatasan |
|-----|-----------------|----------------------|
| (1) | (2) | (3) |
| 1. | Utara | Laut Jawa |
| 2. | Batas Timur | Kecamatan Tambakboyo |
| 3. | Batas Selatan | Kecamatan Jatirogo |
| 4. | Batas Barat | Propinsi Jawa Tengah |

Sumber Data : Koordinator Statistik Kecamatan

Tabel. I.2
Koordinat Bumi Posisi Kantor Desa Se Wilayah Kecamatan Bancar
Wilayah Kecamatan Bancar Tahun 2013

| No. | Desa | Lat : Ls | Long : Bt |
|-----|--------------|-----------|-----------|
| (1) | (2) | (3) | (4) |
| 1. | Jatisari | 111 73 83 | 06 82 56 |
| 2. | Kayen | 111 74 17 | 06 82 06 |
| 3. | Sukoharjo | 111 77 34 | 06 82 05 |
| 4. | Sidomulyo | 111 79 58 | 06 24 06 |
| 5. | Cingklung | 111 81 04 | 06 81 26 |
| 6. | Margosuko | 111 80 94 | 06 80 66 |
| 7. | Ngampelrejo | 111 77 96 | 06 81 01 |
| 8. | Pugoh | 111 76 83 | 06 09 02 |
| 9. | Karangrejo | 111 76 46 | 06 81 55 |
| 10. | Sumberan | 111 74 59 | 06 81 07 |
| 11. | Siding | 111 43 38 | 06 47 45 |
| 12. | Tenggerkulon | 111 7127 | 06 79 26 |
| 13. | Ngujuran | 111 69 42 | 06 82 34 |
| 14. | Tlogoagung | 111 66 86 | 06 77 08 |
| 15. | Latsari | 111 96 22 | 06 77 63 |
| 16. | Sukolilo | 111 71 23 | 06 71 23` |
| 17. | Bulujowo | 111 72 26 | 06 77 19 |
| 18. | Bulumeduro | 111 72 52 | 06 77 14 |
| 19. | Banjarjo | 111 72 53 | 06 77 31 |
| 20. | Tergambang | 111 72 66 | 06 78 05 |
| 21. | Sembungin | 111 75 25 | 06 79 06 |
| 22. | Boncong | 111 75 63 | 06 77 25 |
| 23. | Bogorejo | 111 76 74 | 06 78 02 |
| 24. | Bancar | 111 77 58 | 06 78 24 |

Sumber Data : PODES 2014

Tabel. I.3
Letak Geografis, Pesisir, Bukan Pesisir Dan Panjang Pantai
Wilayah Kecamatan Bancar Tahun 2013

| No. | Desa | Pesisir | Bukan Pesisir | Panjang Pantai (1-5M) |
|--------------------|--------------|----------|---------------|-----------------------|
| (1) | (2) | (3) | (4) | (5) |
| 1. | Jatisari | - | 1 | - |
| 2. | Kayen | - | 1 | - |
| 3. | Sukoharjo | - | 1 | - |
| 4. | Sidomulyo | - | 1 | - |
| 5. | Cingklung | - | 1 | - |
| 6. | Margosuko | 1 | - | 1 |
| 7. | Ngampelrejo | - | 1 | - |
| 8. | Pugoh | - | 1 | - |
| 9. | Karangrejo | - | 1 | - |
| 10. | Sumberan | - | 1 | - |
| 11. | Siding | - | 1 | - |
| 12. | Tenggerkulon | - | 1 | - |
| 13. | Ngujuran | - | 1 | - |
| 14. | Tlogoagung | - | 1 | - |
| 15. | Latsari | - | 1 | - |
| 16. | Sukolilo | 1 | - | 1 |
| 17. | Bulujowo | 1 | - | 1 |
| 18. | Bulumeduro | 1 | - | 1 |
| 19. | Banjarjo | 1 | - | 1 |
| 20. | Tergambang | - | 1 | - |
| 21. | Sembungin | - | 1 | - |
| 22. | Boncong | 1 | - | 1 |
| 23. | Bogorejo | 1 | - | 1 |
| 24. | Bancar | 1 | - | 1 |
| Jumlah 2013 | | 8 | 16 | 8 |
| Jumlah 2012 | | 8 | 16 | 8 |
| Jumlah 2011 | | 8 | 16 | 8 |

Sumber Data : Podes 2014

Tabel. I.4
Topografi Wilayah, Dataran Dan Ketinggian
Wilayah Kecamatan Bancar Tahun 2013

| No. | Desa | Dataran | Ketinggian |
|--------------------|--------------|-----------|------------|
| (1) | (2) | (3) | (4) |
| 1. | Jatisari | 1 | 17 |
| 2. | Kayen | 1 | 17 |
| 3. | Sukoharjo | 1 | 17 |
| 4. | Sidomulyo | 1 | 6 |
| 5. | Cingklung | 1 | 5 |
| 6. | Margosuko | 1 | 1 |
| 7. | Ngampelrejo | 1 | 5 |
| 8. | Pugoh | 1 | 5 |
| 9. | Karangrejo | 1 | 6 |
| 10. | Sumberan | 1 | 12 |
| 11. | Siding | 1 | 14 |
| 12. | Tenggerkulon | 1 | 12 |
| 13. | Ngujuran | 1 | 17 |
| 14. | Tlogoagung | 1 | 14 |
| 15. | Latsari | 1 | 12 |
| 16. | Sukolilo | 1 | 1 |
| 17. | Bulujowo | 1 | 1 |
| 18. | Bulumeduro | 1 | 1 |
| 19. | Banjarjo | 1 | 1 |
| 20. | Tergambang | 1 | 7 |
| 21. | Sembungin | 1 | 12 |
| 22. | Boncong | 1 | 1 |
| 23. | Bogorejo | 1 | 1 |
| 24. | Bancar | 1 | 1 |
| Jumlah 2013 | | 24 | --- |
| Jumlah 2012 | | 24 | --- |
| Jumlah 2011 | | 24 | --- |

Sumber Data : Podes 2014

Tabel. I.5
Wilayah Desa Di Tepi Hutan Dan Di Luar Hutan
Wilayah Kecamatan Bancar Tahun 2013

| No. | Desa | Di Tepi Hutan | Di Luar Hutan |
|-----|--------------------|---------------|---------------|
| (1) | (2) | (3) | (4) |
| 1. | Jatisari | - | 1 |
| 2. | Kayen | - | 1 |
| 3. | Sukoharjo | 1 | - |
| 4. | Sidomulyo | - | 1 |
| 5. | Cingklung | - | 1 |
| 6. | Margosuko | - | 1 |
| 7. | Ngampelrejo | - | 1 |
| 8. | Pugoh | - | 1 |
| 9. | Karangrejo | 1 | - |
| 10. | Sumberan | - | 1 |
| 11. | Siding | - | 1 |
| 12. | Tenggerkulon | - | 1 |
| 13. | Ngujuran | 1 | - |
| 14. | Tlogoagung | - | 1 |
| 15. | Latsari | - | 1 |
| 16. | Sukolilo | - | 1 |
| 17. | Bulujowo | - | 1 |
| 18. | Bulumeduro | - | 1 |
| 19. | Banjarjo | - | 1 |
| 20. | Tergambang | - | 1 |
| 21. | Sembungin | - | 1 |
| 22. | Boncong | - | 1 |
| 23. | Bogorejo | - | 1 |
| 24. | Bancar | - | 1 |
| | Jumlah 2013 | 3 | 21 |
| | Jumlah 2012 | 3 | 21 |
| | Jumlah 2011 | 3 | 21 |

Sumber Data : Podes 2014

Tabel. I.6
Luas Wilayah, Prosentase Luas Dan Jarak
Wilayah Kecamatan Bancar Tahun 2013

| No. | Desa | Luas (km2) | % Thd Kecamatan | Ke Ibukota Kec. (km) |
|--------------------|--------------|---------------|--------------------|-------------------------|
| (1) | (2) | (3) | (4) | (5) |
| 1. | Jatisari | 4,37 | 3,89 | 10 |
| 2. | Kayen | 4,46 | 3,97 | 10 |
| 3. | Sukoharjo | 9,93 | 8,84 | 7 |
| 4. | Sidomulyo | 5,53 | 4,92 | 10 |
| 5. | Cingklung | 1,59 | 1,41 | 8 |
| 6. | Margosuko | 6,64 | 5,91 | 5 |
| 7. | Ngampelrejo | 6,03 | 5,37 | 4 |
| 8. | Pugoh | 4,18 | 3,72 | 6 |
| 9. | Karangrejo | 5,87 | 5,22 | 6 |
| 10. | Sumberan | 1,60 | 1,42 | 8 |
| 11. | Siding | 6,39 | 5,69 | 10 |
| 12. | Tenggerkulon | 2,42 | 2,15 | 10 |
| 13. | Ngujuran | 9,55 | 8,50 | 17 |
| 14. | Tlogoagung | 8,93 | 7,95 | 17 |
| 15. | Latsari | 5,41 | 4,81 | 15 |
| 16. | Sukolilo | 4,75 | 4,23 | 8 |
| 17. | Bulujowo | 3,12 | 2,78 | 7 |
| 18. | Bulumeduro | 0,04 | 0,04 | 7 |
| 19. | Banjarjo | 0,90 | 0,80 | 7 |
| 20. | Tergambang | 2,14 | 1,90 | 8 |
| 21. | Sembungin | 8,87 | 7,89 | 5 |
| 22. | Boncong | 2,29 | 2,04 | 6 |
| 23. | Bogorejo | 4,55 | 4,05 | 1 |
| 24. | Bancar | 2,81 | 2,50 | 1 |
| Jumlah 2013 | | 112,37 | 100 | |
| Jumlah 2012 | | 112,37 | 100 | |
| Jumlah 2011 | | 112,37 | 100 | |

Sumber Data : Kantor Kecamatan Bancar

Tabel. I.7
Luas Tanah Menurut Desa
Wilayah Kecamatan Bancar Tahun 2013

| No. | Desa | Sawah | Ladang | Pekarangan | Hutan Negara |
|--------------------|--------------|----------------|----------------|----------------|--------------|
| (1) | (2) | (3) | (4) | (5) | (6) |
| 1. | Jatisari | 100,6 | 119,6 | 16,5 | 194,3 |
| 2. | Kayen | 104,0 | 315,1 | 27,0 | - |
| 3. | Sukoharjo | 287,7 | 361,0 | 97,9 | 264,4 |
| 4. | Sidomulyo | 243,5 | 270,5 | 28,5 | - |
| 5. | Cingklung | 109,0 | 32,9 | 16,8 | - |
| 6. | Margosuko | 174,2 | 386,6 | 102,9 | - |
| 7. | Ngampelrejo | 194,0 | 330,9 | 37,5 | - |
| 8. | Pugoh | 145,1 | 246,0 | 27,4 | - |
| 9. | Karangrejo | 168,9 | 137,2 | 80,8 | 200,0 |
| 10. | Sumberan | 93,5 | 66,80 | 7,8 | - |
| 11. | Siding | 215,1 | 261,9 | 11,7 | 150,3 |
| 12. | Tenggerkulon | 120,3 | 109,1 | 12,5 | - |
| 13. | Ngujuran | 303,4 | 345,5 | 306,0 | - |
| 14. | Tlogoagung | 326,3 | 526,4 | 37,0 | - |
| 15. | Latsari | 240,5 | 183,5 | 114,5 | - |
| 16. | Sukolilo | 271,3 | 148,8 | 55,0 | - |
| 17. | Bulujowo | 100,4 | 189,8 | 21,9 | - |
| 18. | Bulumeduro | - | - | 4,5 | - |
| 19. | Banjarjo | 47,9 | 20,9 | 20,7 | - |
| 20. | Tergambang | 68,0 | 129,9 | 16,7 | - |
| 21. | Sembungin | 231,0 | 500,9 | 153,2 | - |
| 22. | Boncong | 46,0 | 90,0 | 15,2 | - |
| 23. | Bogorejo | 118,4 | 179,0 | 68,5 | 89,1 |
| 24. | Bancar | 82,7 | 167,0 | 30,1 | - |
| Jumlah 2013 | | 3.791,8 | 5.119,3 | 1.310,6 | 898,1 |
| Jumlah 2012 | | 3.791,8 | 5.119,3 | 1.310,6 | 898,1 |
| Jumlah 2011 | | 3.791,8 | 5.119,3 | 1.310,6 | 898,1 |

Sumber Data : Kantor Kecamatan Bancar

Tabel. I.8
Curah Hujan Per Bulan
Wilayah Kecamatan Bancar Tahun 2013

| No. | Bulan | Hari Hujan | Curah Hujan | Rata-rata Hujan |
|--------------------|-----------|------------|--------------|-----------------|
| (1) | (2) | (3) | (4) | (5) |
| 1. | Januari | 22 | 365 | 17 |
| 2. | Februari | 10 | 282 | 28 |
| 3. | Maret | 12 | 255 | 21 |
| 4. | April | 4 | 28 | 7 |
| 5. | Mei | - | - | - |
| 6. | Juni | 3 | 29 | 10 |
| 7. | Juli | 2 | 15 | 8 |
| 8. | Agustus | - | - | - |
| 9. | September | 2 | 9 | 4 |
| 10. | Oktober | 6 | 38 | 6 |
| 11. | Nopember | 3 | 31 | 10 |
| 12. | Desember | 13 | 147 | 11 |
| Jumlah 2013 | | 77 | 1.199 | 16 |
| Jumlah 2012 | | 77 | 1.199 | 16 |
| Jumlah 2011 | | 79 | 1.221 | 15 |

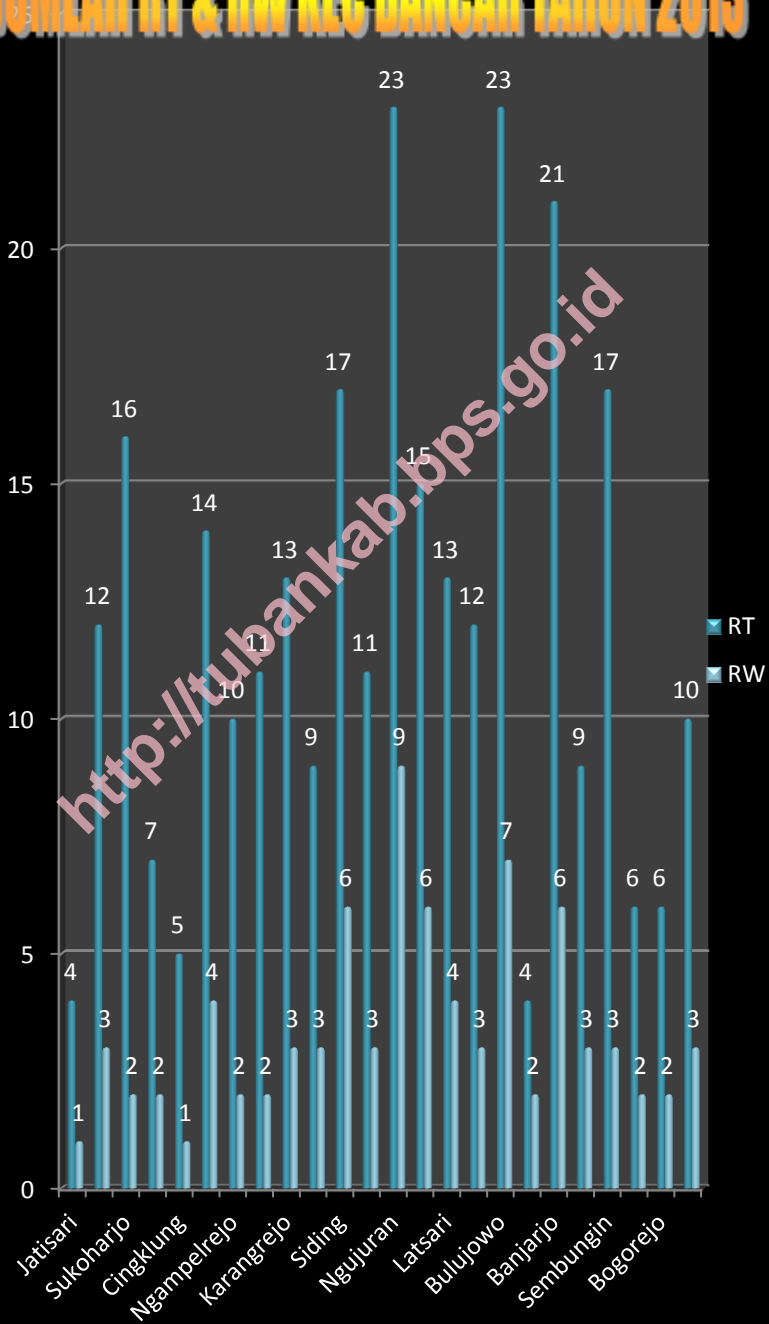
Sumber Data : UPTD PU

PEMERINTAHAN



<http://kubankab.bps.go.id>

JUMLAH RT & RW KEC BANGCAR TAHUN 2013



Tabel. II.1
Nama Desa, Jumlah Rt Dan Rw
Wilayah Kecamatan Bancar Tahun 2013

| No. | Desa | Jumlah Rt | Jumlah Rw |
|--------------------|--------------|------------|-----------|
| (1) | (2) | (3) | (4) |
| 1. | Jatisari | 4 | 1 |
| 2. | Kayen | 12 | 3 |
| 3. | Sukoharjo | 16 | 2 |
| 4. | Sidomulyo | 7 | 2 |
| 5. | Cingklung | 5 | 1 |
| 6. | Margosuko | 14 | 4 |
| 7. | Ngampelrejo | 10 | 2 |
| 8. | Pugoh | 11 | 2 |
| 9. | Karangrejo | 13 | 3 |
| 10. | Sumberan | 9 | 3 |
| 11. | Siding | 17 | 6 |
| 12. | Tenggerkulon | 11 | 3 |
| 13. | Ngujuran | 23 | 9 |
| 14. | Tlogoagung | 15 | 6 |
| 15. | Latsari | 13 | 4 |
| 16. | Sukolilo | 12 | 3 |
| 17. | Bulujowo | 23 | 7 |
| 18. | Bulumeduro | 4 | 2 |
| 19. | Banjarjo | 21 | 6 |
| 20. | Tergambang | 9 | 3 |
| 21. | Sembungin | 17 | 3 |
| 22. | Boncong | 6 | 2 |
| 23. | Bogorejo | 6 | 2 |
| 24. | Bancar | 10 | 3 |
| Jumlah 2013 | | 288 | 82 |
| Jumlah 2012 | | 288 | 82 |
| Jumlah 2011 | | 288 | 82 |

Sumber Data : Kantor Desa

Tabel. II.2
Jumlah Perangkat Desa
Wilayah Kecamatan Bancar Tahun 2013

| No. | Desa | Kades | Sekdes | Kadus |
|--------------------|--------------|-----------|-----------|-----------|
| (1) | (2) | (3) | (4) | (5) |
| 1. | Jatisari | 1 | - | 1 |
| 2. | Kayen | 1 | - | 4 |
| 3. | Sukoharjo | 1 | 1 | 4 |
| 4. | Sidomulyo | 1 | 1 | 2 |
| 5. | Cingklung | 1 | 1 | 2 |
| 6. | Margosuko | 1 | 1 | 4 |
| 7. | Ngampelrejo | 1 | 1 | 5 |
| 8. | Pugoh | 1 | - | 5 |
| 9. | Karangrejo | 1 | 1 | 3 |
| 10. | Sumberan | 1 | - | 2 |
| 11. | Siding | 1 | 1 | 2 |
| 12. | Tenggerkulon | 1 | 1 | 2 |
| 13. | Ngujuran | 1 | 1 | 6 |
| 14. | Tlogoagung | 1 | 1 | 5 |
| 15. | Latsari | 1 | 1 | 3 |
| 16. | Sukolilo | 1 | - | 2 |
| 17. | Bulujowo | 1 | - | 2 |
| 18. | Bulumeduro | 1 | - | 1 |
| 19. | Banjarjo | 1 | 1 | 4 |
| 20. | Tergambang | 1 | 1 | 2 |
| 21. | Sembungin | 1 | 1 | 3 |
| 22. | Boncong | 1 | - | 1 |
| 23. | Bogorejo | 1 | 1 | 2 |
| 24. | Bancar | 1 | - | 1 |
| Jumlah 2013 | | 24 | 15 | 68 |
| Jumlah 2012 | | 24 | 15 | 68 |
| Jumlah 2011 | | 24 | 15 | 68 |

Sumber Data : Kantor Desa

Lanjutan Tabel. II.2

| No. | Desa | Kaur Umum/pem | Kaur Ekkeu | Kaur Pmd |
|--------------------|--------------|------------------|------------|-----------|
| (1) | (2) | (3) | (4) | (5) |
| 1. | Jatisari | 1 | 1 | 1 |
| 2. | Kayen | 1 | 1 | 1 |
| 3. | Sukoharjo | 1 | 1 | 1 |
| 4. | Sidomulyo | 1 | 1 | 1 |
| 5. | Cingklung | 1 | 1 | 1 |
| 6. | Margosuko | 1 | 1 | 1 |
| 7. | Ngampelrejo | 1 | 1 | 1 |
| 8. | Pugoh | 1 | 1 | 1 |
| 9. | Karangrejo | 1 | 1 | 1 |
| 10. | Sumberan | 1 | 1 | 1 |
| 11. | Siding | 1 | 1 | 1 |
| 12. | Tenggerkulon | 1 | 1 | 1 |
| 13. | Ngujuran | 1 | 1 | 1 |
| 14. | Tlogoagung | 1 | 1 | 1 |
| 15. | Latsari | 1 | 1 | 1 |
| 16. | Sukolilo | 1 | 1 | 1 |
| 17. | Bulujowo | 1 | 1 | 1 |
| 18. | Bulumeduro | 1 | 1 | 1 |
| 19. | Banjarjo | 1 | 1 | 1 |
| 20. | Tergambang | 1 | 1 | 1 |
| 21. | Sembungin | 1 | 1 | 1 |
| 22. | Boncong | 1 | 1 | 1 |
| 23. | Bogorejo | 1 | 1 | 1 |
| 24. | Bancar | 1 | 1 | 1 |
| Jumlah 2013 | | 24 | 24 | 24 |
| Jumlah 2012 | | 24 | 24 | 24 |
| Jumlah 2011 | | 24 | 24 | 24 |

Sumber Data : Kantor Desa

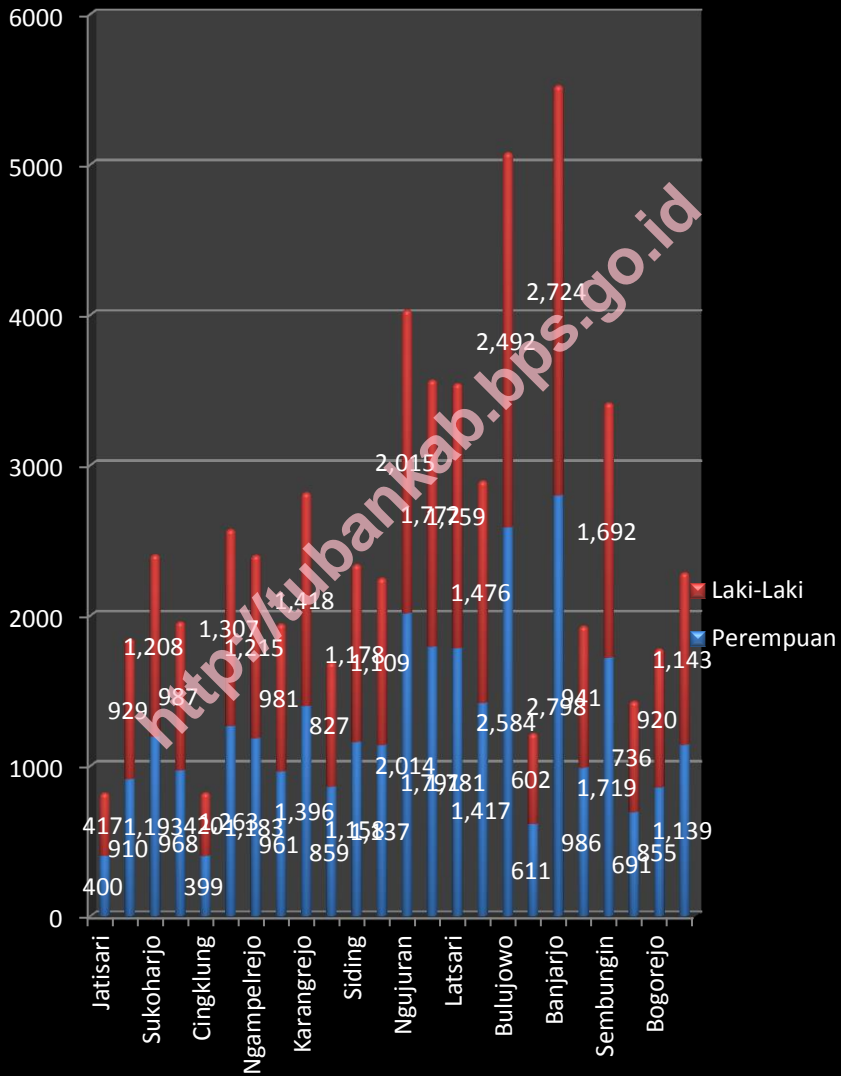
Lanjutan Tabel. II.2

| No. | Desa | Kasi Tanair | Kasi Kesra | Kasi Tramtib |
|-----|--------------------|-------------|------------|--------------|
| (1) | (2) | (3) | (4) | (5) |
| 1. | Jatisari | 1 | 1 | 1 |
| 2. | Kayen | 1 | 1 | 1 |
| 3. | Sukoharjo | 1 | 1 | 1 |
| 4. | Sidomulyo | 1 | 1 | 1 |
| 5. | Cingklung | 1 | 1 | 1 |
| 6. | Margosuko | 1 | 1 | 1 |
| 7. | Ngampelrejo | 1 | 1 | 1 |
| 8. | Pugoh | 1 | 1 | 1 |
| 9. | Karangrejo | 1 | 1 | 1 |
| 10. | Sumberan | 1 | 1 | 1 |
| 11. | Siding | 1 | 1 | 1 |
| 12. | Tenggerkulon | 1 | 1 | 1 |
| 13. | Ngujuran | 1 | 1 | 1 |
| 14. | Tlogoagung | 1 | 1 | 1 |
| 15. | Latsari | 1 | 1 | 1 |
| 16. | Sukolilo | 1 | 1 | 1 |
| 17. | Bulujowo | 1 | 1 | 1 |
| 18. | Bulumeduro | 1 | 1 | 1 |
| 19. | Banjarjo | 1 | 1 | 1 |
| 20. | Tergambang | 1 | 1 | 1 |
| 21. | Sembungin | 1 | 1 | 1 |
| 22. | Boncong | 1 | 1 | 1 |
| 23. | Bogorejo | 1 | 1 | 1 |
| 24. | Bancar | 1 | 1 | 1 |
| | Jumlah 2013 | 24 | 24 | 24 |
| | Jumlah 2012 | 24 | 24 | 24 |
| | Jumlah 2011 | 24 | 24 | 24 |

Sumber Data : Kantor Desa



Penduduk Kecamatan Bancar Tahun 2013



Tabel. III.1
Jumlah Penduduk Menurut Jenis Kelamin
Wilayah Kecamatan Bancar Tahun 2013

| No. | Desa | Laki-laki | Perempuan | Jumlah Total |
|--------------------|--------------|---------------|---------------|---------------|
| (1) | (2) | (3) | (4) | (5) |
| 1. | Jatisari | 400 | 417 | 817 |
| 2. | Kayen | 910 | 929 | 1.839 |
| 3. | Sukoharjo | 1.193 | 1.208 | 2.401 |
| 4. | Sidomulyo | 968 | 987 | 1.955 |
| 5. | Cingklung | 399 | 420 | 819 |
| 6. | Margosuko | 1.263 | 1.307 | 2.570 |
| 7. | Ngampelrejo | 1.183 | 1.215 | 2.398 |
| 8. | Pugoh | 961 | 981 | 1.942 |
| 9. | Karangrejo | 1.396 | 1.418 | 2.814 |
| 10. | Sumberan | 859 | 827 | 1.686 |
| 11. | Siding | 1.158 | 1.178 | 2.336 |
| 12. | Tenggerkulon | 1.137 | 1.109 | 2.246 |
| 13. | Ngujuran | 2.014 | 2.015 | 4.029 |
| 14. | Tlogoagung | 1.791 | 1.772 | 3.563 |
| 15. | Latsari | 1.781 | 1.759 | 3.540 |
| 16. | Sukolilo | 1.417 | 1.476 | 2.893 |
| 17. | Bulujowo | 2.584 | 2.492 | 5.076 |
| 18. | Bulumeduro | 611 | 602 | 1.213 |
| 19. | Banjarjo | 2.798 | 2.724 | 5.522 |
| 20. | Tergambang | 986 | 941 | 1.927 |
| 21. | Sembungin | 1.719 | 1.692 | 3.411 |
| 22. | Boncong | 691 | 736 | 1.427 |
| 23. | Bogorejo | 855 | 920 | 1.775 |
| 24. | Bancar | 1.139 | 1.143 | 2.282 |
| Jumlah 2013 | | 30.213 | 30.268 | 60.481 |
| Jumlah 2012 | | 30.249 | 30.540 | 60.789 |
| Jumlah 2011 | | 28.509 | 28.839 | 57.348 |

Sumber Data : Dinas Dukcapil Kabupaten Tuban

Tabel. III.2
Jumlah Penduduk, Luas Wilayah Dan Kepadatan Penduduk
Wilayah Kecamatan Bancar Tahun 2013

| No. | Desa | Jumlah Penduduk | Luas (km2) | Kepadatan |
|--------------------|--------------|-----------------|---------------|------------|
| (1) | (2) | (3) | (4) | (5) |
| 1. | Jatisari | 817 | 4,37 | 187 |
| 2. | Kayen | 1.839 | 4,46 | 412 |
| 3. | Sukoharjo | 2.401 | 9,93 | 242 |
| 4. | Sidomulyo | 1.955 | 5,53 | 354 |
| 5. | Cingklung | 819 | 1,59 | 515 |
| 6. | Margosuko | 2.570 | 6,64 | 387 |
| 7. | Ngampelrejo | 2.398 | 6,03 | 398 |
| 8. | Pugoh | 1.942 | 4,18 | 465 |
| 9. | Karangrejo | 2.814 | 5,87 | 479 |
| 10. | Sumberan | 1.586 | 1,60 | 1.054 |
| 11. | Siding | 2.336 | 6,39 | 366 |
| 12. | Tenggerkulon | 2.246 | 2,42 | 928 |
| 13. | Ngujuran | 4.029 | 9,55 | 422 |
| 14. | Tlogoagung | 3.563 | 8,93 | 399 |
| 15. | Latsari | 3.540 | 5,41 | 654 |
| 16. | Sukolilo | 2.893 | 4,75 | 609 |
| 17. | Bulujowo | 5.076 | 3,12 | 1.627 |
| 18. | Bulumeduro | 1.213 | 0,04 | 30.325 |
| 19. | Banjarjo | 5.522 | 0,90 | 6.136 |
| 20. | Tergambang | 1.927 | 2,14 | 900 |
| 21. | Sembungin | 3.411 | 8,87 | 385 |
| 22. | Boncong | 1.427 | 2,29 | 623 |
| 23. | Bogorejo | 1.775 | 4,55 | 390 |
| 24. | Bancar | 2.282 | 2,81 | 812 |
| Jumlah 2013 | | 60.481 | 112,37 | 538 |
| Jumlah 2012 | | 60.789 | 112,37 | 541 |
| Jumlah 2011 | | 57.348 | 112,37 | 510 |

Sumber Data : Dinas Dukcapil Kabupaten Tuban (data diolah)

Tabel. III.3
Sex Rasio Penduduk Menurut Desa
Wilayah Kecamatan Bancar Tahun 2013

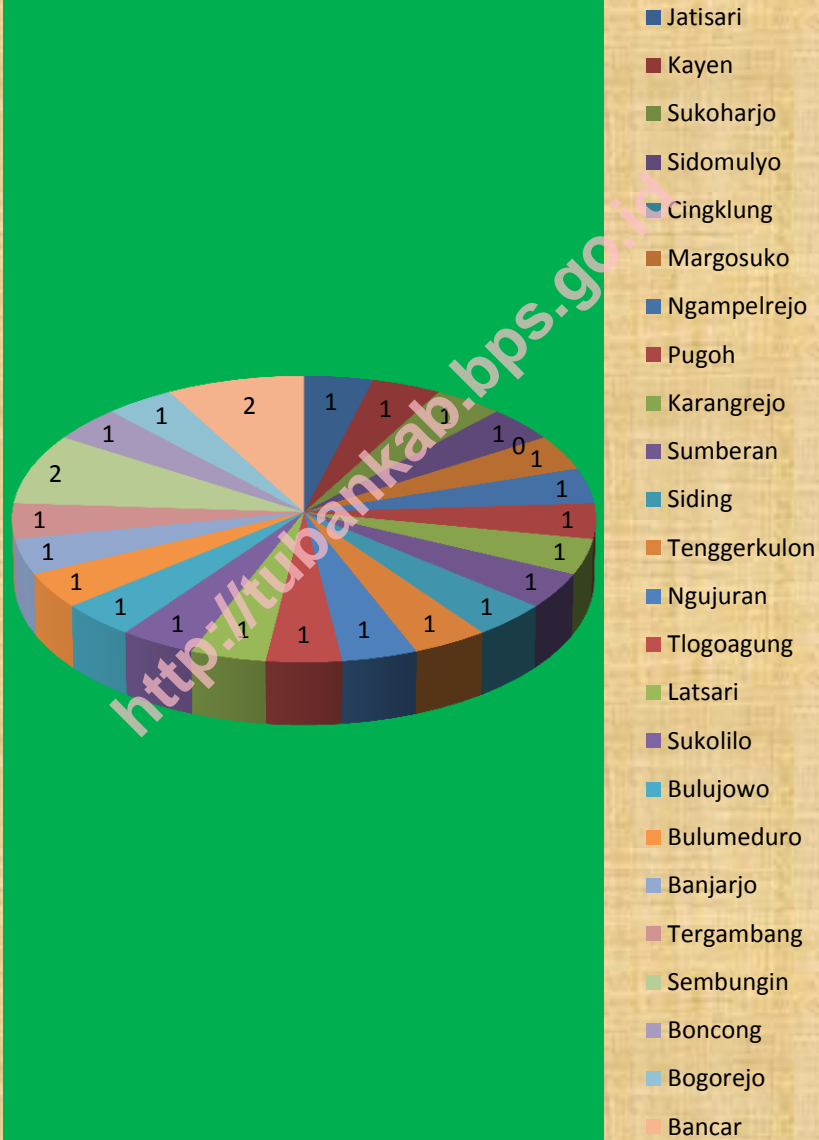
| No. | Desa | Laki-laki | Perempuan | Sex Rasio |
|--------------------|--------------|---------------|---------------|-----------|
| (1) | (2) | (3) | (4) | (5) |
| 1. | Jatisari | 400 | 417 | 96 |
| 2. | Kayen | 910 | 929 | 98 |
| 3. | Sukoharjo | 1.193 | 1.208 | 99 |
| 4. | Sidomulyo | 968 | 987 | 98 |
| 5. | Cingklung | 399 | 420 | 95 |
| 6. | Margosuko | 1.263 | 1.307 | 97 |
| 7. | Ngampelrejo | 1.183 | 1.215 | 97 |
| 8. | Pugoh | 961 | 981 | 98 |
| 9. | Karangrejo | 1.396 | 1.418 | 98 |
| 10. | Sumberan | 859 | 827 | 104 |
| 11. | Siding | 1.158 | 1.178 | 98 |
| 12. | Tenggerkulon | 1.137 | 1.109 | 103 |
| 13. | Ngujuran | 2.014 | 2.015 | 100 |
| 14. | Tlogoagung | 1.791 | 1.772 | 101 |
| 15. | Latsari | 1.781 | 1.759 | 101 |
| 16. | Sukolilo | 1.417 | 1.476 | 96 |
| 17. | Bulujowo | 2.584 | 2.492 | 104 |
| 18. | Bulumeduro | 611 | 602 | 101 |
| 19. | Banjarjo | 2.798 | 2.724 | 103 |
| 20. | Tergambang | 986 | 941 | 105 |
| 21. | Sembungin | 1.719 | 1.692 | 102 |
| 22. | Boncong | 691 | 736 | 94 |
| 23. | Bogorejo | 855 | 920 | 93 |
| 24. | Bancar | 1.139 | 1.143 | 100 |
| Jumlah 2013 | | 30.213 | 30.268 | 100 |
| Jumlah 2012 | | 30.249 | 30.540 | 99 |
| Jumlah 2011 | | 28.509 | 28.839 | 99 |

Sumber Data : Dinas Dukcapil Kabupaten Tuban (data diolah)



PENDIDIKAN

JUMLAH PAUD&TK TH 2013



Tabel. IV.1
Jumlah Pendidikan Pra Sekolah
Wilayah Kecamatan Bancar Tahun 2013

| No. | Desa | Paud | T K |
|--------------------|--------------|-----------|-----------|
| (1) | (2) | (3) | (4) |
| 1. | Jatisari | 1 | 1 |
| 2. | Kayen | 1 | 1 |
| 3. | Sukoharjo | 1 | 1 |
| 4. | Sidomulyo | 1 | 1 |
| 5. | Cingklung | - | 1 |
| 6. | Margosuko | 1 | 1 |
| 7. | Ngampelrejo | 1 | 1 |
| 8. | Pugoh | 1 | 1 |
| 9. | Karangrejo | 1 | 1 |
| 10. | Sumberan | 1 | 1 |
| 11. | Siding | 1 | 1 |
| 12. | Tenggerkulon | 1 | 1 |
| 13. | Ngujuran | 1 | 3 |
| 14. | Tlogoagung | 1 | 1 |
| 15. | Latsari | 1 | 3 |
| 16. | Sukolilo | 1 | 1 |
| 17. | Bulujowo | 1 | 3 |
| 18. | Bulumeduro | 1 | 1 |
| 19. | Banjarjo | 1 | 3 |
| 20. | Tergambang | 1 | 1 |
| 21. | Sembungin | 2 | 1 |
| 22. | Boncong | 1 | 1 |
| 23. | Bogorejo | 1 | 1 |
| 24. | Bancar | 2 | 1 |
| Jumlah 2013 | | 25 | 32 |
| Jumlah 2012 | | 25 | 32 |
| Jumlah 2011 | | 19 | 29 |

Sumber Data : UPTD DIKPORA

Tabel. IV.2
Jumlah Guru Pendidikan Pra Sekolah
Wilayah Kecamatan Bancar Tahun 2013

| No. | Desa | Paud | T K |
|--------------------|--------------|-----------|------------|
| (1) | (2) | (3) | (4) |
| 1. | Jatisari | 3 | 3 |
| 2. | Kayen | 3 | 2 |
| 3. | Sukoharjo | 3 | 2 |
| 4. | Sidomulyo | 3 | 2 |
| 5. | Cingklung | - | 2 |
| 6. | Margosuko | 3 | 2 |
| 7. | Ngampelrejo | 5 | 2 |
| 8. | Pugoh | 3 | 2 |
| 9. | Karangrejo | 4 | 3 |
| 10. | Sumberan | 3 | 2 |
| 11. | Siding | 3 | 2 |
| 12. | Tenggerkulon | 3 | 3 |
| 13. | Ngujuran | 3 | 8 |
| 14. | Tlogoagung | 3 | 2 |
| 15. | Latsari | 3 | 4 |
| 16. | Sukolilo | 4 | 4 |
| 17. | Bulujowo | 3 | 12 |
| 18. | Bulumeduro | 4 | 3 |
| 19. | Banjarjo | 4 | 11 |
| 20. | Tergambang | 3 | 3 |
| 21. | Sembungin | 5 | 3 |
| 22. | Boncong | 3 | 4 |
| 23. | Bogorejo | 3 | 3 |
| 24. | Bancar | 3 | 17 |
| Jumlah 2013 | | 77 | 101 |
| Jumlah 2012 | | 77 | 87 |
| Jumlah 2011 | | 37 | 82 |

Sumber Data : UPTD DIKPORA

Tabel. IV.3
Jumlah Murid Pra Sekolah
Wilayah Kecamatan Bancar Tahun 2013

| No. | Desa | Paud | T K |
|--------------------|--------------|------------|--------------|
| (1) | (2) | (3) | (4) |
| 1. | Jatisari | 13 | 63 |
| 2. | Kayen | 26 | 37 |
| 3. | Sukoharjo | 16 | 44 |
| 4. | Sidomulyo | 22 | 50 |
| 5. | Cingklung | 0 | 19 |
| 6. | Margosuko | 29 | 42 |
| 7. | Ngampelrejo | 30 | 60 |
| 8. | Pugoh | 22 | 32 |
| 9. | Karangrejo | 27 | 83 |
| 10. | Sumberan | 39 | 47 |
| 11. | Siding | 26 | 53 |
| 12. | Tenggerkulon | 36 | 59 |
| 13. | Ngujuran | 26 | 119 |
| 14. | Tlogoagung | 29 | 19 |
| 15. | Latsari | 35 | 93 |
| 16. | Sukolilo | 19 | 36 |
| 17. | Bulujowo | 33 | 157 |
| 18. | Bulumeduro | 38 | 38 |
| 19. | Banjarjo | 30 | 206 |
| 20. | Tergambang | 30 | 59 |
| 21. | Sembungin | 34 | 39 |
| 22. | Boncong | 18 | 58 |
| 23. | Bogorejo | 29 | 38 |
| 24. | Bancar | 43 | 191 |
| Jumlah 2013 | | 650 | 1.642 |
| Jumlah 2012 | | 650 | 1.451 |
| Jumlah 2011 | | 434 | 1.430 |

Sumber Data : UPTD DIKPORA

Tabel. IV.4
Jumlah Sekolah Dasar Negeri, Swasta Dan Mi
Wilayah Kecamatan Bancar Tahun 2013

| No. | Desa | Negeri | Swasta | M I |
|--------------------|--------------|-----------|----------|----------|
| (1) | (2) | (3) | (4) | (5) |
| 1. | Jatisari | - | - | - |
| 2. | Kayen | 2 | - | - |
| 3. | Sukoharjo | 1 | - | - |
| 4. | Sidomulyo | 1 | - | - |
| 5. | Cingklung | 1 | - | - |
| 6. | Margosuko | 1 | - | - |
| 7. | Ngampelrejo | 1 | - | - |
| 8. | Pugoh | 1 | - | - |
| 9. | Karangrejo | 2 | - | - |
| 10. | Sumberan | 1 | - | 1 |
| 11. | Siding | 1 | - | - |
| 12. | Tenggerkulon | 1 | - | - |
| 13. | Ngujuran | 3 | - | - |
| 14. | Tlogoagung | 2 | - | - |
| 15. | Latsari | 4 | - | - |
| 16. | Sukolilo | 1 | - | 1 |
| 17. | Bulujowo | 1 | - | 1 |
| 18. | Bulumeduro | 1 | 1 | - |
| 19. | Banjarjo | 1 | - | 1 |
| 20. | Tergambang | 1 | - | - |
| 21. | Sembungin | 2 | - | - |
| 22. | Boncong | - | - | 1 |
| 23. | Bogorejo | 1 | - | - |
| 24. | Bancar | 2 | - | 1 |
| Jumlah 2013 | | 32 | 1 | 6 |
| Jumlah 2012 | | 32 | 1 | 6 |
| Jumlah 2011 | | 32 | 1 | 6 |

Sumber Data : U P T D Dikpora

Tabel. IV.5
Jumlah Guru Sekolah Dasar Negeri Dan M I
Wilayah Kecamatan Bancar Tahun 2013

| No. | Desa | S D N | S D Swasta | M I |
|--------------------|--------------|------------|------------|-----------|
| (1) | (2) | (3) | (4) | (5) |
| 1. | Jatisari | - | - | - |
| 2. | Kayen | 22 | - | - |
| 3. | Sukoharjo | 12 | - | - |
| 4. | Sidomulyo | 8 | - | - |
| 5. | Cingklung | 10 | - | - |
| 6. | Margosuko | 11 | - | - |
| 7. | Ngampelrejo | 12 | - | - |
| 8. | Pugoh | 8 | - | - |
| 9. | Karangrejo | 20 | - | - |
| 10. | Sumberan | 11 | - | 6 |
| 11. | Siding | 9 | - | - |
| 12. | Tenggerkulon | 11 | - | - |
| 13. | Ngujuran | 24 | - | - |
| 14. | Tlogoagung | 19 | - | - |
| 15. | Latsari | 39 | - | - |
| 16. | Sukolilo | 9 | - | 13 |
| 17. | Bulujowo | 15 | - | 16 |
| 18. | Bulumeduro | 11 | - | 14 |
| 19. | Banjarjo | 10 | - | 20 |
| 20. | Tergambang | 12 | - | - |
| 21. | Sembungin | 21 | - | - |
| 22. | Boncong | - | - | 14 |
| 23. | Bogorejo | 10 | - | - |
| 24. | Bancar | 23 | - | 14 |
| Jumlah 2013 | | 327 | - | 97 |
| Jumlah 2012 | | 345 | 14 | 67 |
| Jumlah 2011 | | 345 | 14 | 67 |

Sumber Data : U P T D Dikpora

Tabel. IV.6
Jumlah Murid S D N , M I
Wilayah Kecamatan Bancar Tahun 2013

| No. | Desa | S D N | Swasta | M I |
|--------------------|--------------|--------------|------------|--------------|
| (1) | (2) | (3) | (4) | (5) |
| 1. | Jatisari | - | - | - |
| 2. | Kayen | 273 | - | - |
| 3. | Sukoharjo | 154 | - | - |
| 4. | Sidomulyo | 156 | - | - |
| 5. | Cingklung | 56 | - | - |
| 6. | Margosuko | 101 | - | - |
| 7. | Ngampelrejo | 182 | - | - |
| 8. | Pugoh | 117 | - | - |
| 9. | Karangrejo | 232 | - | - |
| 10. | Sumberan | 92 | - | 51 |
| 11. | Siding | 136 | - | - |
| 12. | Tenggerkulon | 184 | - | - |
| 13. | Ngujuran | 285 | - | - |
| 14. | Tlogoagung | 294 | - | - |
| 15. | Latsari | 311 | - | - |
| 16. | Sukolilo | 201 | - | 110 |
| 17. | Bulujowo | 206 | - | 211 |
| 18. | Bulumeduro | 150 | - | 222 |
| 19. | Banjarjo | 82 | - | 243 |
| 20. | Tergambang | 150 | - | - |
| 21. | Sembungin | 268 | - | - |
| 22. | Boncong | - | - | 174 |
| 23. | Bogorejo | 125 | - | - |
| 24. | Bancar | 236 | - | 155 |
| Jumlah 2013 | | 3.991 | - | 1.166 |
| Jumlah 2012 | | 4.079 | 243 | 797 |
| Jumlah 2011 | | 4.210 | 235 | 831 |

Sumber Data : U P T D Dikpora

Tabel. IV.7
Jumlah Sekolah Lanjutan Pertama, Lanjutan Atas Dan M A
Wilayah Kecamatan Bancar Tahun 2013

| No. | Desa | S L T P | M T S | S M U | M A |
|--------------------|-------------|----------|----------|----------|----------|
| (1) | (2) | (3) | (4) | (5) | (6) |
| 1. | Jatisari | - | - | - | - |
| 2. | Kayen | - | - | - | - |
| 3. | Sukoharjo | 1 | - | - | - |
| 4. | Sidomulyo | - | - | - | - |
| 5. | Cingklung | - | - | - | - |
| 6. | Margosuko | - | - | - | - |
| 7. | Ngampelrejo | - | - | - | - |
| 8. | Pugoh | - | - | - | - |
| 9. | Karangrejo | - | - | - | - |
| 10. | Sumberan | - | - | - | - |
| 11. | Siding | - | - | - | - |
| 12. | Tengerkulon | - | - | - | - |
| 13. | Ngujuran | 1 | - | - | - |
| 14. | Tlogoagung | - | - | - | - |
| 15. | Latsari | - | - | - | - |
| 16. | Sukolilo | - | 1 | - | 1 |
| 17. | Bulujowo | 1 | - | 1 | - |
| 18. | Bulumeduro | - | - | - | - |
| 19. | Banjarjo | 1 | - | 1 | - |
| 20. | Tergambang | - | - | - | - |
| 21. | Sembungin | - | - | - | - |
| 22. | Boncong | - | - | - | - |
| 23. | Bogorejo | - | 1 | 1 | - |
| 24. | Bancar | 1 | 1 | 1 | - |
| Jumlah 2013 | | 5 | 3 | 4 | 1 |
| Jumlah 2012 | | 5 | 3 | 4 | 1 |
| Jumlah 2011 | | 5 | 3 | 4 | 1 |

Sumber Data : U P T D Dikpora

Tabel. IV.8
Jumlah Guru S L T P, M T S, S M U Dan M A
Wilayah Kecamatan Bancar Tahun 2013

| No. | Desa | S L T P | M T S | S M U | M A |
|--------------------|--------------|------------|-----------|-----------|-----------|
| (1) | (2) | (3) | (4) | (5) | (6) |
| 1. | Jatisari | - | - | - | - |
| 2. | Kayen | - | - | - | - |
| 3. | Sukoharjo | 18 | - | - | - |
| 4. | Sidomulyo | - | - | - | - |
| 5. | Cingklung | - | - | - | - |
| 6. | Margosuko | - | - | - | - |
| 7. | Ngampelrejo | - | - | - | - |
| 8. | Pugoh | - | - | - | - |
| 9. | Karangrejo | - | - | - | - |
| 10. | Sumberan | - | - | - | - |
| 11. | Siding | - | - | - | - |
| 12. | Tenggerkulon | - | - | - | - |
| 13. | Ngujuran | 18 | - | - | - |
| 14. | Tlogoagung | - | - | - | - |
| 15. | Latsari | - | - | - | - |
| 16. | Sukolilo | - | 27 | - | 18 |
| 17. | Bulujowo | 26 | - | 21 | - |
| 18. | Bulumeduro | - | - | - | - |
| 19. | Banjarjo | 16 | - | 18 | - |
| 20. | Tergambang | - | - | 17 | - |
| 21. | Sembungin | - | - | - | - |
| 22. | Boncong | - | - | - | - |
| 23. | Bogorejo | - | 11 | 15 | - |
| 24. | Bancar | 39 | 19 | 27 | - |
| Jumlah 2013 | | 117 | 57 | 98 | 18 |
| Jumlah 2012 | | 102 | 57 | 83 | 18 |
| Jumlah 2011 | | 102 | 57 | 83 | 18 |

Sumber Data : U P T D Dikpora

Tabel. IV.9
Jumlah Murid S L T P, M T S, S M U Dan M A
Wilayah Kecamatan Bancar Tahun 2013

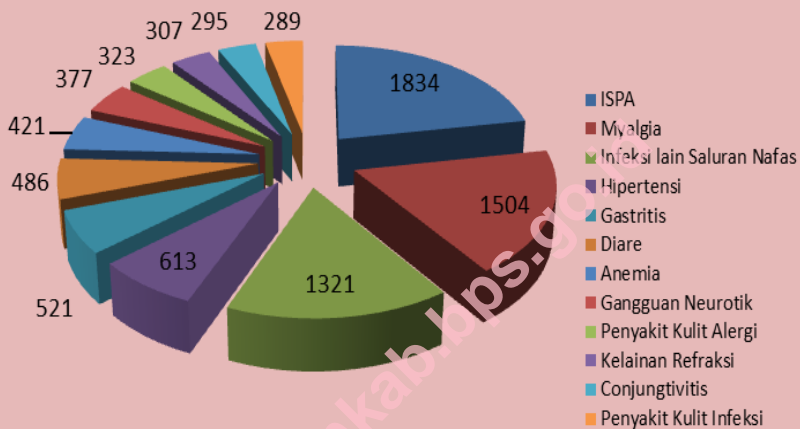
| No. | Desa | S L T P | M T S | S M U | M A |
|--------------------|--------------|--------------|------------|------------|------------|
| (1) | (2) | (3) | (4) | (5) | (6) |
| 1. | Jatisari | - | - | - | - |
| 2. | Kayen | - | - | - | - |
| 3. | Sukoharjo | 327 | - | - | - |
| 4. | Sidomulyo | - | - | - | - |
| 5. | Cingklung | - | - | - | - |
| 6. | Margosuko | - | - | - | - |
| 7. | Ngampelrejo | - | - | - | - |
| 8. | Pugoh | - | - | - | - |
| 9. | Karangrejo | - | - | - | - |
| 10. | Sumberan | - | - | - | - |
| 11. | Siding | - | - | - | - |
| 12. | Tenggerkulon | - | - | - | - |
| 13. | Ngujuran | 231 | - | - | - |
| 14. | Tlogoagung | - | - | - | - |
| 15. | Latsari | - | - | - | - |
| 16. | Sukolilo | - | 309 | - | 179 |
| 17. | Bulujowo | 268 | - | 160 | - |
| 18. | Bulumeduro | - | - | - | - |
| 19. | Banjarjo | 114 | - | 102 | - |
| 20. | Tergambang | - | - | - | - |
| 21. | Sembungin | - | - | - | - |
| 22. | Boncong | - | - | - | - |
| 23. | Bogorejo | - | 116 | 52 | - |
| 24. | Bancar | 686 | 112 | 218 | - |
| Jumlah 2013 | | 1.626 | 537 | 532 | 179 |
| Jumlah 2012 | | 1.461 | 585 | 493 | 108 |
| Jumlah 2011 | | 1.515 | 611 | 511 | 118 |

Sumber Data : U P T D Dikpora

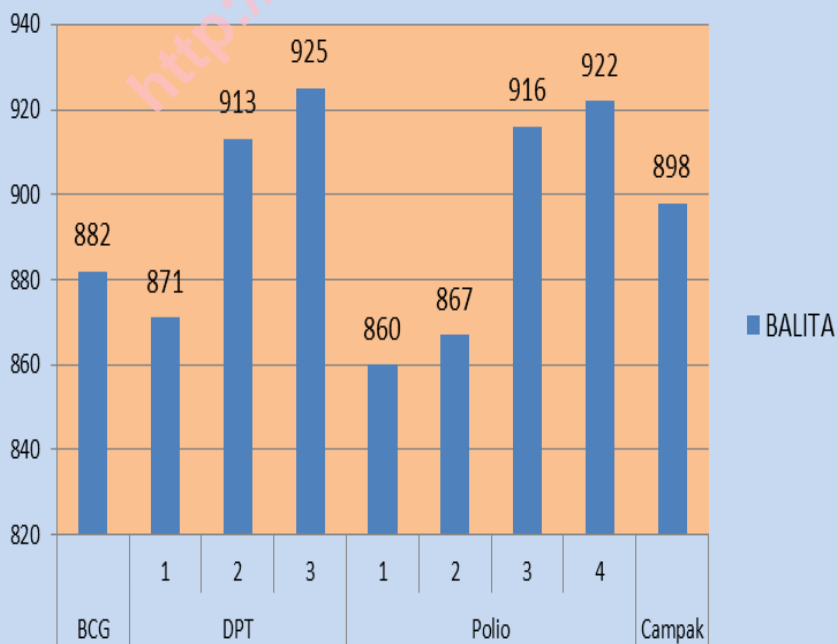
KESEHATAN

<http://tuban.kab.go.id>

Jenis Penyakit



BALITA di IMUNISASI



Tabel. IV.10
Jumlah Sarana Kesehatan Menurut Jenisnya
Wilayah Kecamatan Bancar Tahun 2013

| No. | Jenis Sarana Kesehatan | Jumlah |
|--------------------|------------------------|-----------|
| (1) | (2) | (3) |
| 1. | R S U Pemerintah | - |
| 2. | R S U Swasta | - |
| 3. | R S Bersalin | - |
| 4. | Puskesmas | 2 |
| 5. | Puskesmas Pembantu | 3 |
| 6. | Polindes | 22 |
| 7. | Apotik | - |
| Jumlah 2013 | | 27 |
| Jumlah 2012 | | 27 |
| Jumlah 2011 | | 29 |

Sumber Data : Puskemas

Tabel. IV.11
Jumlah Tenaga Kesehatan Menurut Jenisnya
Wilayah Kecamatan Bancar Tahun 2013

| No. | Jenis Tenaga Kesehatan | Jumlah |
|--------------------|------------------------|-----------|
| (1) | (2) | (3) |
| 1. | Dokter Spesialis | 1 |
| 2. | Dokter Umum | 2 |
| 3. | Dokter Gigi | 2 |
| 4. | Bidan | 24 |
| 5. | Perawat Gigi | 1 |
| 6. | Perawat Kesehatan | 9 |
| 7. | Perawat Bidan | 0 |
| 8. | Pengatur Analis | 1 |
| 9. | Pengatur Gizi | 2 |
| 10. | Asisten Apoteker | 2 |
| Jumlah 2013 | | 44 |
| Jumlah 2012 | | 44 |
| Jumlah 2011 | | 39 |

Sumber Data : Puskesmas

Tabel. IV.12
Jumlah Penderita Penyakit Menurut Jenisnya
Wilayah Kecamatan Bancar Tahun 2013

| No. | Jenis penyakit | Jumlah |
|--------------------|----------------------------|---------------|
| (1) | (2) | (3) |
| 1. | Ispa | 3.174 |
| 2. | Myalgia | 5.615 |
| 3. | Infeksi Lain Saluran Nafas | 2.070 |
| 4. | Hypertensi | 1.048 |
| 5. | Gastritis | 1.495 |
| 6. | Diare | 2.077 |
| 7. | Anemia | 746 |
| 8. | Gangguan Neurotik | 1.627 |
| 9. | Penyakit Kulit Alergi | 738 |
| 10. | Kelainan Refraksi | 405 |
| 11. | Conjungtivitis | 777 |
| 12. | Penyakit Kulit Infeksi | 849 |
| Jumlah 2013 | | 20.621 |
| Jumlah 2012 | | 20.621 |
| Jumlah 2011 | | 13.839 |

Sumber Data : Puskesmas Bancar

Tabel. IV.13
Jumlah Bayi Yang Di Imunisasi
Wilayah Kecamatan Bancar Tahun 2013

| No. | Desa | B C G | D P T 1 | D P T 2 | D P T 3 |
|--------------------|--------------|--------------|--------------|--------------|--------------|
| (1) | (2) | (3) | (4) | (5) | (6) |
| 1. | Jatisari | 10 | 12 | 13 | 19 |
| 2. | Kayen | 26 | 36 | 31 | 33 |
| 3. | Sukoharjo | 36 | 32 | 31 | 33 |
| 4. | Sidomulyo | 28 | 36 | 32 | 34 |
| 5. | Cingklung | 15 | 13 | 10 | 11 |
| 6. | Margosuko | 31 | 29 | 38 | 41 |
| 7. | Ngampelrejo | 34 | 34 | 35 | 33 |
| 8. | Pugoh | 24 | 23 | 23 | 30 |
| 9. | Karangrejo | 37 | 42 | 41 | 38 |
| 10. | Sumberan | 21 | 23 | 20 | 19 |
| 11. | Siding | 23 | 26 | 27 | 27 |
| 12. | Tenggerkulon | 37 | 49 | 45 | 42 |
| 13. | Ngujuran | 54 | 56 | 60 | 63 |
| 14. | Tlogoagung | 40 | 44 | 44 | 50 |
| 15. | Latsari | 57 | 67 | 66 | 74 |
| 16. | Sukolilo | 44 | 53 | 55 | 52 |
| 17. | Bulujowo | 75 | 93 | 65 | 84 |
| 18. | Bulumeduro | 24 | 28 | 29 | 20 |
| 19. | Banjarjo | 96 | 103 | 104 | 103 |
| 20. | Tergambang | 17 | 14 | 28 | 24 |
| 21. | Sembungin | 55 | 50 | 51 | 57 |
| 22. | Boncong | 20 | 23 | 26 | 31 |
| 23. | Bogorejo | 36 | 36 | 46 | 40 |
| 24. | Bancar | 30 | 28 | 40 | 29 |
| Jumlah 2013 | | 870 | 950 | 960 | 987 |
| Jumlah 2012 | | 870 | 950 | 960 | 987 |
| Jumlah 2011 | | 1.628 | 1.553 | 1.603 | 1.591 |

Sumber Data : Puskesmas

Lanjutan Tabel. IV.13

| No. | Desa | Polio 1 | Polio 3 | Polio 4 | Campak |
|--------------------|--------------|--------------|--------------|--------------|--------------|
| (1) | (2) | (3) | (4) | (5) | (6) |
| 1. | Jatisari | 10 | 101 | 109 | 101 |
| 2. | Kayen | 26 | 76 | 82 | 82 |
| 3. | Sukoharjo | 36 | 31 | 32 | 34 |
| 4. | Sidomulyo | 28 | 32 | 34 | 30 |
| 5. | Cingklung | 15 | 10 | 11 | 11 |
| 6. | Margosuko | 31 | 38 | 41 | 58 |
| 7. | Ngampelrejo | 31 | 35 | 33 | 36 |
| 8. | Pugoh | 24 | 23 | 30 | 29 |
| 9. | Karangrejo | 36 | 41 | 43 | 39 |
| 10. | Sumberan | 21 | 20 | 19 | 26 |
| 11. | Siding | 23 | 26 | 27 | 33 |
| 12. | Tenggerkulon | 37 | 45 | 42 | 38 |
| 13. | Ngujuran | 54 | 60 | 63 | 70 |
| 14. | Tlogoagung | 40 | 44 | 50 | 66 |
| 15. | Latsari | 57 | 66 | 74 | 54 |
| 16. | Sukolilo | 44 | 55 | 52 | 60 |
| 17. | Bulujowo | 75 | 65 | 84 | 77 |
| 18. | Bulumeduro | 24 | 29 | 20 | 20 |
| 19. | Banjarjo | 96 | 104 | 103 | 104 |
| 20. | Tergambang | 17 | 28 | 24 | 39 |
| 21. | Sembungin | 56 | 51 | 57 | 54 |
| 22. | Boncong | 20 | 26 | 31 | 25 |
| 23. | Bogorejo | 36 | 46 | 40 | 34 |
| 24. | Bancar | 30 | 40 | 29 | 47 |
| Jumlah 2013 | | 867 | 1.092 | 1.130 | 1.167 |
| Jumlah 2012 | | 867 | 1.092 | 1.130 | 1.167 |
| Jumlah 2011 | | 1.799 | 2.324 | 1.797 | 1.716 |

Sumber Data : Puskesmas

Tabel. IV.14
Jumlah Akseptor K B Menurut Alat Kontrasepsi
Wilayah Kecamatan Bancar Tahun 2013

| No. | Desa | I U D | P I L | S T K | M O W |
|--------------------|--------------|--------------|--------------|--------------|-----------|
| (1) | (2) | (3) | (4) | (5) | (6) |
| 1. | Jatisari | 28 | 22 | 100 | 1 |
| 2. | Kayen | 55 | 25 | 200 | 2 |
| 3. | Sukoharjo | 95 | 80 | 200 | 5 |
| 4. | Sidomulyo | 123 | 90 | 100 | 7 |
| 5. | Cingklung | 42 | 6 | 90 | 4 |
| 6. | Margosuko | 121 | 10 | 200 | 6 |
| 7. | Ngampelrejo | 162 | 30 | 105 | 6 |
| 8. | Pugoh | 44 | 48 | 202 | 3 |
| 9. | Karangrejo | 36 | 72 | 305 | 2 |
| 10. | Sumberan | 48 | 68 | 132 | 6 |
| 11. | Siding | 64 | 63 | 250 | 2 |
| 12. | Tenggerkulon | 56 | 82 | 200 | 3 |
| 13. | Ngujuran | 90 | 138 | 400 | 4 |
| 14. | Tlogoagung | 93 | 160 | 293 | 3 |
| 15. | Latsari | 85 | 102 | 324 | 4 |
| 16. | Sukolilo | 83 | 53 | 150 | 4 |
| 17. | Bulujowo | 98 | 129 | 400 | 7 |
| 18. | Bulumeduro | 40 | 42 | 105 | 2 |
| 19. | Banjarjo | 162 | 111 | 400 | 8 |
| 20. | Tergambang | 41 | 101 | 200 | 2 |
| 21. | Sembungin | 144 | 134 | 294 | 6 |
| 22. | Bongcong | 55 | 62 | 100 | 2 |
| 23. | Bogorejo | 41 | 100 | 108 | 4 |
| 24. | Bancar | 49 | 41 | 200 | 3 |
| Jumlah 2013 | | 1.855 | 1.769 | 5.058 | 96 |
| Jumlah 2012 | | 1.853 | 1.769 | 5.058 | 96 |
| Jumlah 2011 | | 1.559 | 659 | 7.903 | 93 |

Sumber Data : U P T B B A P E M A S P E M D E S Dan K B

Lanjutan Tabel. IV.14

| No. | Desa | M O P | I M P L | K D M |
|--------------------|--------------|-----------|------------|-----------|
| (1) | (2) | (3) | (4) | (5) |
| 1. | Jatisari | 1 | 5 | - |
| 2. | Kayen | 1 | 19 | - |
| 3. | Sukoharjo | 1 | 12 | 9 |
| 4. | Sidomulyo | 1 | 6 | 2 |
| 5. | Cingklung | 1 | 19 | - |
| 6. | Margosuko | 2 | 16 | 3 |
| 7. | Ngampelrejo | 1 | 17 | - |
| 8. | Pugoh | 1 | 11 | 2 |
| 9. | Karangrejo | 1 | 18 | - |
| 10. | Sumberan | 1 | 15 | - |
| 11. | Siding | 1 | 24 | - |
| 12. | Tenggerkulon | 1 | 8 | - |
| 13. | Ngujuran | 2 | 16 | - |
| 14. | Tlogoagung | 1 | 25 | - |
| 15. | Latsari | 1 | 9 | - |
| 16. | Sukolilo | 1 | 10 | - |
| 17. | Bulujowo | 2 | 16 | - |
| 18. | Bulumeduro | 1 | 5 | - |
| 19. | Banjarjo | 2 | 21 | - |
| 20. | Tergambang | 1 | 5 | - |
| 21. | Sembungin | 9 | 33 | 1 |
| 22. | Boncong | 1 | 6 | - |
| 23. | Bogorejo | 1 | 21 | - |
| 24. | Bancar | 1 | 15 | - |
| Jumlah 2013 | | 36 | 352 | 17 |
| Jumlah 2012 | | 36 | 352 | 17 |
| Jumlah 2011 | | 31 | 364 | 26 |

Sumber Data : U P T B Bapemas Pemdes Dan KB

Tabel. IV.15
Jumlah Pokbang Dan Posyandu
Wilayah Kecamatan Bancar Tahun 2013

| No. | Desa | Pok Bang | Posyandu |
|--------------------|--------------|-----------|-----------|
| (1) | (2) | (3) | (4) |
| 1. | Jatisari | 2 | 2 |
| 2. | Kayen | 3 | 3 |
| 3. | Sukoharjo | 4 | 4 |
| 4. | Sidomulyo | 2 | 2 |
| 5. | Cingklung | 2 | 2 |
| 6. | Margosuko | 4 | 4 |
| 7. | Ngampelrejo | 5 | 5 |
| 8. | Pugoh | 3 | 3 |
| 9. | Karangrejo | 3 | 3 |
| 10. | Sumberan | 3 | 3 |
| 11. | Siding | 3 | 3 |
| 12. | Tenggerkulon | 2 | 2 |
| 13. | Ngujuran | 5 | 5 |
| 14. | Tlogoagung | 5 | 5 |
| 15. | Latsari | 5 | 5 |
| 16. | Sukolilo | 3 | 3 |
| 17. | Bulujowo | 4 | 4 |
| 18. | Bulumeduro | 2 | 2 |
| 19. | Banjarjo | 4 | 4 |
| 20. | Tergambang | 2 | 2 |
| 21. | Sembungin | 4 | 4 |
| 22. | Boncong | 2 | 2 |
| 23. | Bogorejo | 2 | 2 |
| 24. | Bancar | 2 | 2 |
| Jumlah 2013 | | 76 | 76 |
| Jumlah 2012 | | 76 | 76 |
| Jumlah 2011 | | 76 | 76 |

Sumber Data : Puskesmas



SOSIAL

<http://subankab.bps.go.id>

Tabel. IV.16
Jumlah Tempat Peribadatan
Wilayah Kecamatan Bancar Tahun 2013

| No. | Desa | Masjid | Mushola | Gereja | Pura | Wihara |
|--------------------|--------------|-----------|------------|--------|------|--------|
| (1) | (2) | (3) | (4) | (5) | (6) | (7) |
| 1. | Jatisari | 1 | 4 | - | - | - |
| 2. | Kayen | 1 | 11 | - | - | - |
| 3. | Sukoharjo | 3 | 17 | - | - | - |
| 4. | Sidomulyo | 1 | 16 | - | - | - |
| 5. | Cingklung | 1 | 7 | - | - | - |
| 6. | Margosuko | 3 | 19 | - | - | - |
| 7. | Ngampelrejo | 1 | 17 | - | - | - |
| 8. | Pugoh | 2 | 6 | - | - | - |
| 9. | Karangrejo | 4 | 12 | - | - | - |
| 10. | Sumberan | 2 | 1 | - | - | - |
| 11. | Siding | 1 | 15 | - | - | - |
| 12. | Tenggerkulon | 1 | 9 | - | - | - |
| 13. | Ngujuran | 5 | 16 | - | - | - |
| 14. | Tlogoagung | 4 | 29 | - | - | - |
| 15. | Latsari | 4 | 23 | - | - | - |
| 16. | Sukolilo | 3 | 15 | - | - | - |
| 17. | Bulujowo | 1 | 15 | - | - | - |
| 18. | Bulumeduro | 2 | 9 | - | - | - |
| 19. | Banjarjo | 4 | 21 | - | - | - |
| 20. | Tergambang | 2 | 12 | - | - | - |
| 21. | Sembungin | 2 | 8 | - | - | - |
| 22. | Boncong | 1 | 6 | - | - | - |
| 23. | Bogorejo | 3 | 6 | - | - | - |
| 24. | Bancar | 1 | 4 | - | - | - |
| Jumlah 2013 | | 53 | 298 | - | - | - |
| Jumlah 2012 | | 53 | 298 | - | - | - |
| Jumlah 2011 | | 53 | 298 | - | - | - |

Sumber Data : Kantor Desa

Tabel. IV.17
Jumlah Pemeluk Agama
Wilayah Kecamatan Bancar Tahun 2013

| No. | Desa | Islam | Pro testan | Kato lik | Hin Du | Budha | Kon ghucu |
|--------------------|--------------|---------------|---------------|-------------|-----------|-----------|--------------|
| (1) | (2) | (3) | (4) | (5) | (6) | (7) | (8) |
| 1. | Jatisari | 797 | - | 4 | - | - | - |
| 2. | Kayen | 1.863 | 3 | - | - | - | - |
| 3. | Sukoharjo | 2.281 | - | - | - | - | - |
| 4. | Sidomulyo | 1.836 | - | - | - | - | - |
| 5. | Cingklung | 799 | - | - | - | - | - |
| 6. | Margosuko | 2.602 | 15 | - | - | - | - |
| 7. | Ngampelrejo | 2.391 | - | 3 | - | - | - |
| 8. | Pugoh | 1.958 | 4 | - | - | - | - |
| 9. | Karangrejo | 2.809 | 10 | - | - | - | - |
| 10. | Sumberan | 1.608 | - | - | - | - | - |
| 11. | Siding | 2.340 | 3 | - | - | - | - |
| 12. | Tenggerkulon | 2.074 | - | - | - | - | - |
| 13. | Ngujuran | 3.857 | - | - | - | - | - |
| 14. | Tlogoagung | 3.453 | - | - | - | - | - |
| 15. | Latsari | 3.352 | - | - | - | - | - |
| 16. | Sukolilo | 2.737 | - | - | - | - | - |
| 17. | Bulujowo | 4.989 | 21 | - | - | - | - |
| 18. | Bulumeduro | 1.225 | - | 4 | - | - | - |
| 19. | Banjarjo | 5.455 | 19 | 4 | - | - | - |
| 20. | Tergambang | 1.862 | - | - | - | - | - |
| 21. | Sembungin | 3.303 | - | - | - | - | - |
| 22. | Boncong | 1.383 | - | - | - | - | - |
| 23. | Bogorejo | 1.726 | 12 | 4 | - | 8 | - |
| 24. | Bancar | 2.241 | 5 | 10 | - | 5 | 2 |
| Jumlah 2013 | | 58.941 | 92 | 29 | - | 13 | 2 |
| Jumlah 2012 | | 58.941 | 92 | 29 | - | 13 | 2 |
| Jumlah 2011 | | 57.212 | 92 | 29 | - | 13 | 2 |

Sumber Data : Kantor Camat

Tabel. IV.18
Jumlah Nikah Talak Cerai Dan Rujuk Menurut Tempat
Wilayah Kecamatan Bancar Tahun 2013

| No. | Bulan | Bedolan | Kantor | Jumlah |
|--------------------|-----------|------------|------------|------------|
| (1) | (2) | (3) | (4) | (5) |
| 1. | Januari | 11 | 16 | 27 |
| 2. | Februari | 21 | 24 | 45 |
| 3. | Maret | 63 | 69 | 132 |
| 4. | April | 28 | 31 | 59 |
| 5. | Mei | 58 | 65 | 123 |
| 6. | Juni | 62 | 81 | 143 |
| 7. | Juli | 9 | 11 | 20 |
| 8. | Agustus | 39 | 40 | 79 |
| 9. | September | 23 | 29 | 52 |
| 10. | Oktober | 35 | 41 | 76 |
| 11. | Nopember | 29 | 32 | 61 |
| 12. | Desember | 11 | 11 | 22 |
| Jumlah 2013 | | 389 | 450 | 839 |
| Jumlah 2012 | | 389 | 450 | 779 |
| Jumlah 2011 | | 454 | 83 | 537 |

Sumber Data : Kantor K U A

Tabel. IV.19
Jumlah Nikah Talak Cerai Dan Rujuk Menurut Bulan
Wilayah Kecamatan Bancar Tahun 2013

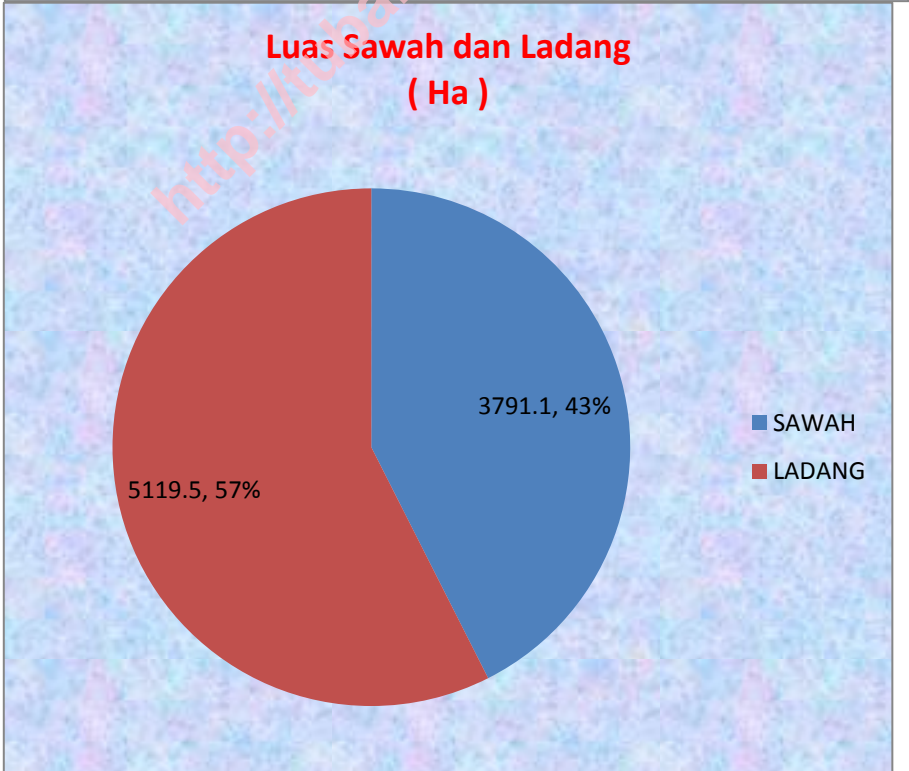
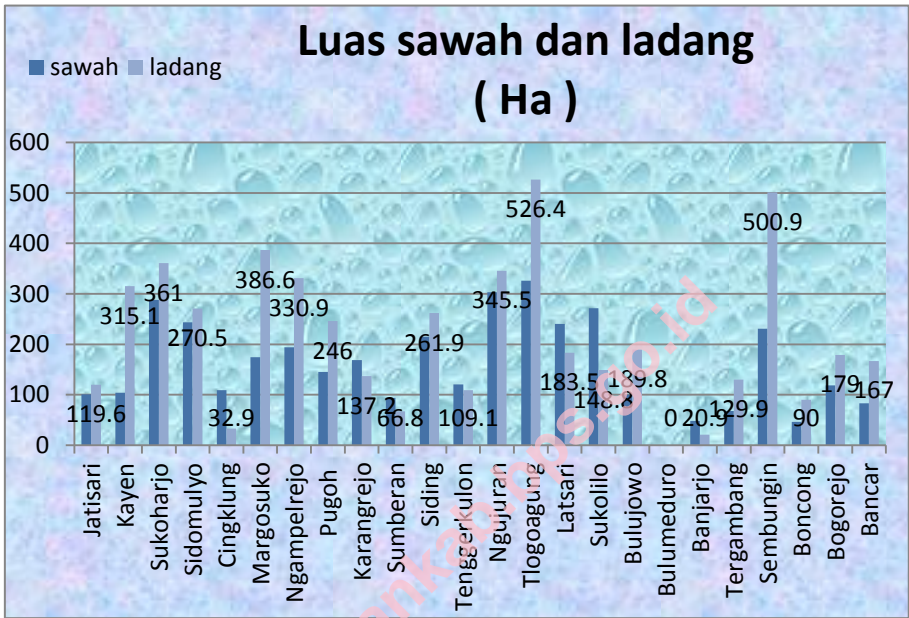
| No. | Bulan | Nikah | Talak | Cerai | Rujuk |
|--------------------|-----------|------------|-----------|-----------|----------|
| (1) | (2) | (3) | (4) | (5) | (6) |
| 1. | Januari | 27 | 5 | 4 | - |
| 2. | Februari | 45 | 3 | 5 | - |
| 3. | Maret | 132 | 3 | 4 | - |
| 4. | April | 59 | 4 | 4 | - |
| 5. | Mei | 123 | 8 | 2 | - |
| 6. | Juni | 143 | 4 | 3 | - |
| 7. | Juli | 20 | 4 | 4 | - |
| 8. | Agustus | 79 | 4 | 3 | - |
| 9. | September | 52 | 4 | 3 | - |
| 10. | Oktober | 76 | 4 | 2 | - |
| 11. | Nopember | 1 | 2 | 4 | - |
| 12. | Desember | 22 | 4 | 5 | - |
| Jumlah 2013 | | 779 | 49 | 43 | - |
| Jumlah 2012 | | 779 | 49 | 43 | - |
| Jumlah 2011 | | 539 | 54 | 31 | - |

Sumber Data : Kantor K U A



PERTANIAN

<http://tubankab.bps.go.id>



Tabel. V.1
Luas Panen Dan Produksi Padi Sawah
Wilayah Kecamatan Bancar Tahun 2013

| No. | Desa | Luas Panen (ha) | Rata2 Kw/ha | Produksi (Kw) |
|--------------------|--------------|--------------------|--------------|------------------|
| (1) | (2) | (3) | (4) | (5) |
| 1. | Jatisari | 121 | 57 | 6.897 |
| 2. | Kayen | 121 | 59 | 7.139 |
| 3. | Sukoharjo | 405 | 62 | 25.110 |
| 4. | Sidomulyo | 217 | 61 | 13.237 |
| 5. | Cingklung | 123 | 61 | 7.503 |
| 6. | Margosuko | 243 | 61 | 14.823 |
| 7. | Ngampelrejo | 275 | 61 | 16.775 |
| 8. | Pugoh | 326 | 61 | 19.886 |
| 9. | Karangrejo | 208 | 61 | 12.688 |
| 10. | Sumberan | 101 | 60 | 6.060 |
| 11. | Siding | 222 | 60 | 13.320 |
| 12. | Tenggerkulon | 93 | 58 | 5.394 |
| 13. | Ngujuran | 313 | 60 | 18.780 |
| 14. | Tlogoagung | 357 | 60 | 21.420 |
| 15. | Latsari | 253 | 61 | 15.433 |
| 16. | Sukolilo | 196 | 56 | 10.976 |
| 17. | Bulujowo | 162 | 56 | 9.072 |
| 18. | Bulumeduro | 0 | 0 | 0 |
| 19. | Banjarjo | 23 | 56 | 1.288 |
| 20. | Tergambang | 75 | 57 | 4.275 |
| 21. | Sembungin | 391 | 60 | 23.460 |
| 22. | Boncong | 31 | 56 | 1.736 |
| 23. | Bogorejo | 159 | 58 | 9.222 |
| 24. | Bancar | 89 | 57 | 5.073 |
| Jumlah 2013 | | 4.504 | 59,85 | 269.567 |
| Jumlah 2012 | | 4.504 | 59,85 | 269.567 |
| Jumlah 2011 | | 4.179 | 58,56 | 244.737 |

Sumber Data : K C D Pertanian

Tabel. V.2
Luas Panen Dan Produksi Jagung
Wilayah Kecamatan Bancar Tahun 2013

| No. | Desa | Luas Panen (ha) | Rata2 Kw/ha | Produksi (Kw) |
|--------------------|--------------|--------------------|--------------|------------------|
| (1) | (2) | (3) | (4) | (5) |
| 1. | Jatisari | 117 | 60 | 7.020 |
| 2. | Kayen | 103 | 61 | 6.283 |
| 3. | Sukoharjo | 171 | 62 | 10.602 |
| 4. | Sidomulyo | 152 | 63 | 9.576 |
| 5. | Cingklung | 159 | 64 | 10.176 |
| 6. | Margosuko | 159 | 62 | 9.858 |
| 7. | Ngampelrejo | 166 | 63 | 10.458 |
| 8. | Pugoh | 193 | 62 | 11.966 |
| 9. | Karangrejo | 197 | 62 | 12.214 |
| 10. | Sumberan | 97 | 61 | 5.917 |
| 11. | Siding | 154 | 60 | 9.240 |
| 12. | Tenggerkulon | 118 | 58 | 6.844 |
| 13. | Ngujuran | 158 | 60 | 9.480 |
| 14. | Tlogoagung | 110 | 60 | 6.600 |
| 15. | Latsari | 198 | 60 | 11.880 |
| 16. | Sukolilo | 51 | 58 | 2.958 |
| 17. | Bulujowo | 34 | 58 | 1.972 |
| 18. | Bulumeduro | 0 | 0 | 0 |
| 19. | Banjarjo | 9 | 56 | 504 |
| 20. | Tergambang | 130 | 60 | 7.800 |
| 21. | Sembungin | 163 | 62 | 10.106 |
| 22. | Boncong | 43 | 56 | 2.408 |
| 23. | Bogorejo | 146 | 60 | 8.760 |
| 24. | Bancar | 141 | 59 | 8.319 |
| Jumlah 2013 | | 2.969 | 60,94 | 180.941 |
| Jumlah 2012 | | 2.969 | 60,94 | 180.941 |
| Jumlah 2011 | | 1.613 | 61,07 | 98510 |

Sumber Data : K C D Pertanian

Tabel. V.3
Luas Panen Dan Produksi Kacang Tanah
Wilayah Kecamatan Bancar Tahun 2013

| No. | Desa | Luas Panen (ha) | Rata2 Kw/ha | Produksi(Kw) |
|--------------------|--------------|--------------------|----------------|---------------|
| (1) | (2) | (3) | (4) | (5) |
| 1. | Jatisari | 147 | 11 | 1.617 |
| 2. | Kayen | 166 | 12 | 1.992 |
| 3. | Sukoharjo | 289 | 14 | 4.046 |
| 4. | Sidomulyo | 179 | 13 | 2.327 |
| 5. | Cingklung | 131 | 13 | 1.703 |
| 6. | Margosuko | 147 | 12 | 1.764 |
| 7. | Ngampelrejo | 189 | 11 | 2.079 |
| 8. | Pugoh | 151 | 13 | 1.963 |
| 9. | Karangrejo | 164 | 14 | 2.296 |
| 10. | Sumberan | 150 | 13 | 1.950 |
| 11. | Siding | 181 | 13 | 2.353 |
| 12. | Tenggerkulon | 140 | 11 | 1.540 |
| 13. | Ngujuran | 281 | 13 | 3.653 |
| 14. | Tlogoagung | 211 | 13 | 2.743 |
| 15. | Latsari | 206 | 12 | 2.472 |
| 16. | Sukolilo | 94 | 10 | 940 |
| 17. | Bulujowo | 58 | 10 | 580 |
| 18. | Bulumeduro | 0 | 0 | 0 |
| 19. | Banjarjo | 62 | 10 | 620 |
| 20. | Tergambang | 126 | 12 | 1.512 |
| 21. | Sembungin | 213 | 14 | 2.982 |
| 22. | Boncong | 72 | 10 | 720 |
| 23. | Bogorejo | 159 | 12 | 1.908 |
| 24. | Bancar | 105 | 10 | 1.050 |
| Jumlah 2013 | | 3.621 | 12,38 | 44.810 |
| Jumlah 2012 | | 3.621 | 12,38 | 44.810 |
| Jumlah 2011 | | 1.221 | 11,59 | 14.150 |

Sumber Data : K C D Pertanian

Tabel. V.4
Luas Panen Dan Produksi Kacang Hijau
Wilayah Kecamatan Bancar Tahun 2013

| No. | Desa | Luas Panen(ha) | Rata2 (kw/ha) | Produksi (Kw) |
|--------------------|--------------|----------------|---------------|----------------|
| (1) | (2) | (3) | (4) | (5) |
| 1. | Jatisari | 12 | 9,4 | 112,8 |
| 2. | Kayen | 22 | 9,1 | 200,2 |
| 3. | Sukoharjo | 40 | 9,6 | 384,0 |
| 4. | Sidomulyo | 41 | 9,1 | 373,1 |
| 5. | Cingklung | 16 | 8,6 | 137,6 |
| 6. | Margosuko | 15 | 9,2 | 138,0 |
| 7. | Ngampelrejo | 42 | 9,5 | 399,0 |
| 8. | Pugoh | 29 | 9,4 | 272,6 |
| 9. | Karangrejo | 27 | 9,3 | 251,1 |
| 10. | Sumberan | 12 | 8,6 | 103,2 |
| 11. | Siding | 9 | 9,1 | 81,9 |
| 12. | Tenggerkulon | 11 | 9,0 | 99,0 |
| 13. | Ngujuran | 31 | 9,3 | 288,3 |
| 14. | Tlogoagung | 5 | 9,1 | 45,5 |
| 15. | Latsari | 10 | 9,0 | 90,0 |
| 16. | Sukolilo | 3 | 8,9 | 26,7 |
| 17. | Bulujowo | 6 | 8,8 | 52,8 |
| 18. | Bulumeduro | 0 | 0 | - |
| 19. | Banjarjo | 0 | 0 | - |
| 20. | Tergambang | 3 | 9,0 | 27,0 |
| 21. | Sembungin | 31 | 9,0 | 279,0 |
| 22. | Boncong | 5 | 8,7 | 43,5 |
| 23. | Bogorejo | 11 | 9,0 | 99,0 |
| 24. | Bancar | 8 | 9,1 | 72,8 |
| Jumlah 2013 | | 389 | 9,2 | 3.577,1 |
| Jumlah 2012 | | 389 | 9,2 | 3.577,1 |
| Jumlah 2011 | | 164 | 8,63 | 1.415,0 |

Sumber Data : K C D Pertanian


Tabel. V.5
Luas Panen Dan Produksi Ubi Kayu
Wilayah Kecamatan Bancar Tahun 2013

| No. | Desa | Luas Panen (ha) | Rata2 (kw/ha) | Produksi (Kw) |
|--------------------|--------------|--------------------|------------------|------------------|
| (1) | (2) | (3) | (4) | (5) |
| 1. | Jatisari | 2 | 54 | 108 |
| 2. | Kayen | 2 | 55 | 110 |
| 3. | Sukoharjo | 3 | 56 | 168 |
| 4. | Sidomulyo | 3 | 56 | 168 |
| 5. | Cingklung | 2 | 56 | 112 |
| 6. | Margosuko | 2 | 54 | 108 |
| 7. | Ngampelrejo | 3 | 55 | 165 |
| 8. | Pugoh | 2 | 53 | 106 |
| 9. | Karangrejo | 3 | 54 | 162 |
| 10. | Sumberan | 2 | 54 | 108 |
| 11. | Siding | 2 | 52 | 104 |
| 12. | Tenggerkulon | 1 | 53 | 53 |
| 13. | Ngujuran | 3 | 56 | 168 |
| 14. | Tlogoagung | 2 | 56 | 112 |
| 15. | Latsari | 1 | 55 | 55 |
| 16. | Sukolilo | 1 | 54 | 54 |
| 17. | Bulujowo | 1 | 54 | 54 |
| 18. | Bulumeduro | 0 | - | 0 |
| 19. | Banjarjo | 0 | - | 0 |
| 20. | Tergambang | 1 | 50 | 50 |
| 21. | Sembungin | 3 | 56 | 168 |
| 22. | Boncong | 0 | - | 0 |
| 23. | Bogorejo | 1 | 54 | 54 |
| 24. | Bancar | 2 | 53 | 53 |
| Jumlah 2013 | | 42 | 54,6 | 2.293 |
| Jumlah 2012 | | 42 | 54,6 | 2.293 |
| Jumlah 2011 | | 28 | 16,6 | 470 |

Sumber Data : KCD Pertanian



KEUANGAN



Tabel. VI.1
Baku Dan Realisasi PBB
Wilayah Kecamatan Bancar Tahun 2013

| No. | Desa | Baku | Realisasi | % |
|--------------------|--------------|--------------------|--------------------|------------|
| (1) | (2) | (3) | (4) | (5) |
| 1. | Jatisari | 16.754.155 | 16.754.155 | 100 |
| 2. | Kayen | 27.361.457 | 27.361.457 | 100 |
| 3. | Sukoharjo | 48.164.363 | 48.164.363 | 100 |
| 4. | Sidomulyo | 29.398.775 | 29.398.775 | 100 |
| 5. | Cingklung | 13.124.858 | 13.124.858 | 100 |
| 6. | Margosuko | 44.146.031 | 44.146.031 | 100 |
| 7. | Ngampelrejo | 41.717.566 | 41.717.566 | 100 |
| 8. | Pugoh | 24.207.249 | 24.207.249 | 100 |
| 9. | Karangrejo | 28.258.602 | 28.258.602 | 100 |
| 10. | Sumberan | 16.988.219 | 16.988.219 | 100 |
| 11. | Siding | 41.543.342 | 41.543.342 | 100 |
| 12. | Tenggerkulon | 25.329.998 | 25.329.998 | 100 |
| 13. | Ngujuran | 39.927.935 | 39.927.935 | 100 |
| 14. | Tlogoagung | 36.834.809 | 36.834.809 | 100 |
| 15. | Latsari | 57.917.473 | 57.917.473 | 100 |
| 16. | Sukolilo | 46.669.455 | 46.669.455 | 100 |
| 17. | Bulujowo | 31.879.712 | 31.879.712 | 100 |
| 18. | Bulumeduro | 1.372.700 | 1.372.700 | 100 |
| 19. | Banjarjo | 19.773.080 | 19.773.080 | 100 |
| 20. | Tergambang | 15.218.152 | 15.218.152 | 100 |
| 21. | Sembungin | 37.643.419 | 37.643.419 | 100 |
| 22. | Boncong | 26.899.837 | 26.899.837 | 100 |
| 23. | Bogorejo | 39.167.853 | 39.167.853 | 100 |
| 24. | Bancar | 59.704.169 | 59.704.169 | 100 |
| Jumlah 2013 | | 770.003.209 | 770.003.209 | 100 |
| Jumlah 2012 | | 771.645.763 | 771.645.763 | 100 |
| Jumlah 2011 | | 784.211.182 | 784.211.182 | 100 |
| Jumlah 2011 | | 784.211.182 | 784.211.182 | 100 |

Sumber Data: Kantor Kecamatan

Tabel. VIII.2
Jumlah Penerimaan ADD Dan ADDK
Wilayah Kecamatan Bancar Tahun 2013

| No. | Desa | Add (000) | Addk (000) | Swadaya (000) |
|--------------------|--------------|------------------|----------------|---------------|
| (1) | (2) | (3) | (4) | (5) |
| 1. | Jatisari | 59.860 | - | - |
| 2. | Kayen | 61.760 | - | - |
| 3. | Sukoharjo | 66.360 | 118.155 | - |
| 4. | Sidomulyo | 59.960 | - | - |
| 5. | Cingklung | 51.000 | - | - |
| 6. | Margosuko | 61.660 | - | - |
| 7. | Ngampelrejo | 58.260 | - | - |
| 8. | Pugoh | 56.760 | - | - |
| 9. | Karangrejo | 59.460 | - | - |
| 11. | Siding | 61.760 | - | - |
| 12. | Tenggerkulon | 57.360 | - | - |
| 13. | Ngujuran | 71.260 | - | - |
| 14. | Tlogoagung | 68.810 | - | - |
| 15. | Latsari | 65.960 | 112.189 | - |
| 16. | Sukolilo | 63.060 | 112.635 | - |
| 17. | Bulujowo | 71.660 | 102.457 | - |
| 18. | Bulumeduro | 52.000 | 102.457 | - |
| 19. | Banjarjo | 67.660 | - | - |
| 20. | Tergambang | 59.760 | - | - |
| 21. | Sembungin | 69.960 | - | - |
| 22. | Boncong | 52.060 | - | - |
| 23. | Bogorejo | 63.060. | 111.189 | - |
| 24. | Bancar | 58.160 | - | - |
| Jumlah 2013 | | 1.417.610 | 659.082 | - |
| Jumlah 2012 | | 1.166.609 | 236.000 | - |
| Jumlah 2011 | | 1.203.000 | 354.200 | - |

Sumber Data : Kantor Kecamatan

<http://tuban.kab.bps.go.id>

DATA

MENCERDASKAN BANGSA



BADAN PUSAT STATISTIK KABUPATEN TUBAN
Jl. Manunggal 8 Tuban Telp. 0356-321974
e-mail : bps3523@bps.go.id