



KECAMATAN PUNDUH PIDADA DALAM ANGKA

2024

Punduh Pidada District in Figures

Volume 16, 2024



**BADAN PUSAT STATISTIK
KABUPATEN PESAWARAN**
BPS-Statistics Pesawaran Regency

Katalog/Catalogue: 1102001.1809010
ISSN: 2830-733X

KECAMATAN PUNDUH PIDADA DALAM ANGKA

*PUNDUH PIDADA DISTRICT
IN FIGURES*

2024

Volume 16, 2024



**BADAN PUSAT STATISTIK
KABUPATEN PESAWARAN**
BPS-Statistics Pesawaran Regency

KECAMATAN PUNDUH PIDADA DALAM ANGKA

Punduh Pidada District in Figures

2024

Volume 16, 2024

Katalog /*Catalogue*: 1102001.1809010

ISSN: 2830-733X

Nomor Publikasi/*Publication Number*: 18090.24027

Ukuran Buku/*Book Size*: 14,8 cm x 21 cm

Jumlah Halaman/*Number of Pages* : xxviii+113 hal/*pages*

Penyusun Naskah/*Manuscript Drafter*:

BPS Kabupaten Pesawaran

BPS-Statistics Pesawaran Regency

Penyunting/*Editor*:

BPS Kabupaten Pesawaran

BPS-Statistics Pesawaran Regency

Pembuat Kover/*Cover Designer*:

BPS Kabupaten Pesawaran

BPS-Statistics Pesawaran Regency

Penerbit/*Publisher*:

©BPS Kabupaten Pesawaran/

BPS-Statistics Pesawaran Regency

Sumber Ilustrasi/*Illustration Source*:

www.canva.com

Dilarang mereproduksi dan/atau menggandakan sebagian atau seluruh isi buku ini untuk tujuan komersial tanpa izin tertulis dari Badan Pusat Statistik Kabupaten Pesawaran.
It is prohibited to reproduce and/or duplicate part or all of this book for commercial

ISSN: 2830-733X

TIM PENYUSUN/COMPILERS
KECAMATAN PUNDUH PIDADA DALAM ANGKA
PUNDUH PIDADA District in Figures

2024

Volume 16, 2024

Pengarah/Director

Sugiarto

Penanggung Jawab/Persons in Charge

Muhamad Septa Utama

Penyunting/Editors

Ana Destriana

Pengolah Data dan Penulis Naskah/Data Processor and Writers

Ana Destriana • Wahyu Ahmad Kautsar

Penata Letak/Layout Designers

Ana Destriana • Yoga Cahya Putra

Wahyu Ahmad Kautsar

Penerjemah/Translators

Ana Destriana • Yoga Cahya Putra

Wahyu Ahmad Kautsar

Cover dan Infografis/Cover and Infographics

Wahyu Ahmad Kautsar • Leny Permatasari

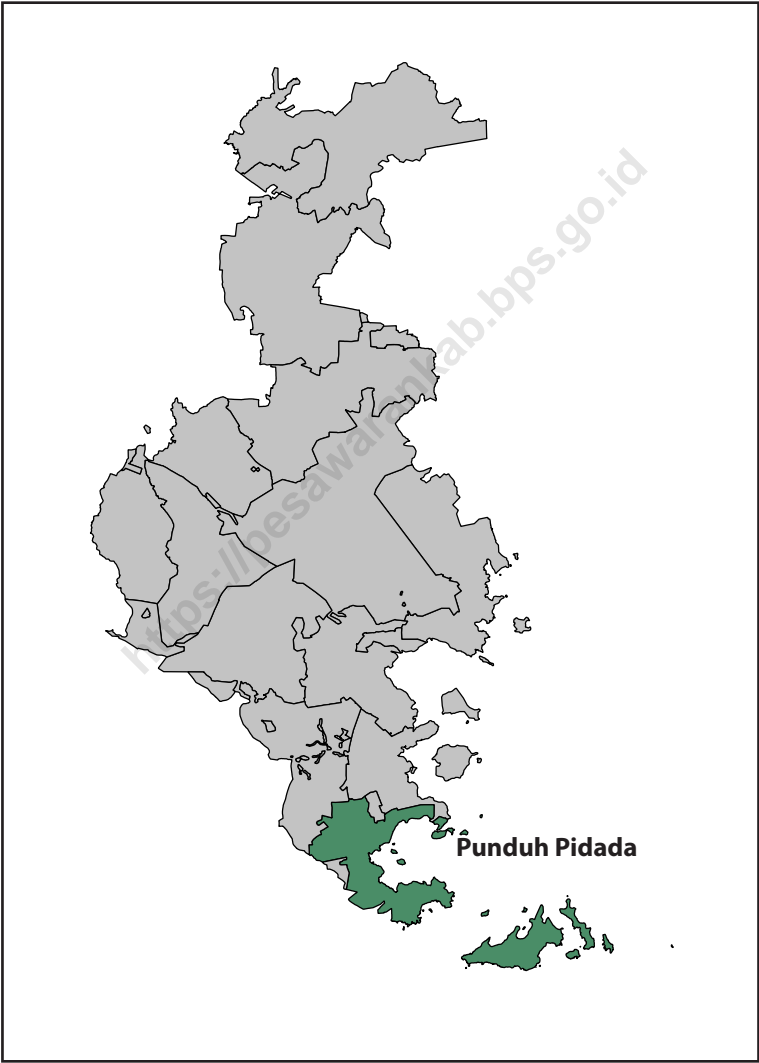
Nadia Raissa Muthi • Nesa Febrina Wulandari

Roissatun Hasanah

KONTRIBUTOR DATA/DATA CONTRIBUTORS

1. Kementerian Agama/*Ministry of Religious Affair*
2. Kementerian Pendidikan dan Kebudayaan/*Ministry of Education and Culture*
3. Badan Pusat Statistik/*BPS-Statistics Indonesia*
4. Sekretaris Daerah Bagian Tata Pemerintahan Kabupaten Pesawaran/
Regional Secretary of Governance Section of Pesawaran Regency
5. Dinas Kependudukan dan Pencatatan Sipil Kabupaten Pesawaran/
Citizenship and Civil Registration Agency of Pesawaran Regency
6. Dinas Kesehatan Kabupaten Pesawaran/
Public Health Agency of Pesawaran Regency
7. Dinas Perikanan Kabupaten Pesawaran/
Fishery Agency of Pesawaran Regency
8. Dinas Perkebunan dan Peternakan Kabupaten Pesawaran/
Estate Crops and Livestock Agency of Pesawaran Regency
9. Dinas Tanaman Pangan dan Hortikultura Kabupaten Pesawaran/
Food Crops and Horticulture Agency of Pesawaran Regency
10. Sekretaris Daerah Bagian Tata Pemerintahan Kabupaten Pesawaran/
Regional Secretary of Governance Section of Pesawaran Regency
11. Kantor Kecamatan Punduh Pidada, Kabupaten Pesawaran/
District Office of Punduh Pidada, Pesawaran Regency
12. Kantor Desa di Kecamatan Punduh Pidada, Kabupaten Pesawaran/
Village Office in Punduh Pidada District, Pesawaran Regency

PETA WILAYAH KECAMATAN PUNDUH PIDADA
MAP OF PUNDUH PIDADA DISTRICT



KEPALA BPS KABUPATEN PESAWARAN
HEAD OF BPS-STATISTICS PESAWARAN REGENCY



SUGIARTO

KATA PENGANTAR

Kecamatan Punduh Pidada 2024 merupakan publikasi tahunan yang diterbitkan oleh BPS Kabupaten Pesawaran. Disadari bahwa publikasi ini belum sepenuhnya memenuhi harapan pihak pemakai data khususnya para perencana, namun diharapkan dapat membantu melengkapi penyusunan rencana pembangunan di Kabupaten Pesawaran, khususnya di Kecamatan Punduh Pidada.

Publikasi ini dapat terwujud berkat kerja sama dan bantuan dari berbagai pihak. Kepada semua pihak yang telah memberikan bantuan disampaikan penghargaan dan terima kasih yang sebesar –besarnya.

Walaupun publikasi ini telah disiapkan sebaik-baiknya, namun disadari masih ada kekurangan dan kesalahan yang terjadi. Untuk perbaikan publikasi ini, tanggapan dan saran yang bersifat konstruktif dari para pemakai sangat diharapkan.

Gedung Tataan, September 2024
Kepala BPS
Kabupaten Pesawaran



SUGIARTO

PREFACE

Punduh Pidada District in Figures 2024 is an annual publication written by BPS-Statistics of Pesawaran Regency. Honestly, this publication has not perfect yet and has not filled the user's hope, especially for the planners yet, but hopefully it can help to equip compilation of development planning in Pesawaran Regency, especially in Punduh Pidada District.

This comprehensive publication has been made possible with the assistance and contribution. To all parties who have been involved in the preparation of this publication, I would like to express my sincerest appreciation and gratitude.

Comments and constructive suggestions for the improvement of this publication are always welcome.

*Gedung Tataan, September 2024
Head of BPS-Statistics
Pesawaran Regency*



SUGIARTO

DAFTAR ISI/CONTENTS**KECAMATAN PUNDUH PIDADA DALAM ANGKA*****Punduh Pidada District in Figures*****2024**

Volume 16, 2024

	Halaman <i>Page</i>
Kata Pengantar	xi
Preface	xii
Daftar Isi/Contents	xiii
Daftar Tabel/List of Tables	xv
Daftar Gambar/List of Figures	xxiv
Penjelasan Umum/Explanatory Notes	xxvi
Daftar Singkatan/List of Abbreviation	xxviii
1. Geografi/ <i>Geography</i>	1
2. Pemerintahan/ <i>Government</i>	11
3. Penduduk/ <i>Population</i>	23
4. Sosial dan Kesejahteraan Rakyat/ <i>Social and Welfare</i>	37
5. Pertanian, Peternakan, dan Perikanan/ <i>Agriculture, livestock, and Fishery</i>	61
6. Pariwisata, Transportasi, dan Komunikasi/ <i>Tourism, Transportation, and Communication</i>	91
7. Perbankan, Koperasi, dan Perdagangan/ <i>Banking, Cooperative, and Trade</i>	105
Daftar Pustaka/Bibliography	117

DAFTAR TABEL/LIST OF TABLES

Tabel Table		Halaman Page
1.	GEOGRAFI/GEOGRAPHY	
1.1	Luas Daerah Menurut Desa di Kecamatan Punduh Pidada, 2023 <i>Total Area by Villages in Punduh Pidada District, 2023</i>	7
1.2	Jarak ke Ibukota Kecamatan dan Ibukota Kabupaten Menurut Desa di Kecamatan Punduh Pidada (km), 2023 <i>Distance to the District Capital and Regency Capital by Villages in Punduh Pidada District (km), 2023</i>	8
2.	PEMERINTAHAN/GOVERNMENT	
2.1	WILAYAH ADMINISTRATIF ADMINISTRATIVE AREA	
2.1.1	Jumlah Dusun dan Rukun Tetangga (RT) Menurut Desa di Kecamatan Punduh Pidada, 2023 <i>Number of Hamlet and Rukun Tetangga by Villages in Punduh Pidada District, 2023</i>	16
2.2	SUMBER DAYA MANUSIA HUMAN RESOURCES	
2.2.1	Jumlah Pegawai Negeri Sipil Menurut Pemerintah Daerah dan Jenis Kelamin di Kecamatan Punduh Pidada, 2023 <i>Number of Civil Servants by Local Government and Gender in Punduh Pidada District, 2023</i>	17
2.2.2	Jumlah Pegawai Negeri Sipil Pemerintah Daerah Kecamatan Punduh Pidada Menurut Tingkat Pendidikan dan Jenis Kelamin, 2023 <i>Number of Civil Servants of Punduh Pidada District Government by Educational Level and Gender, 2023</i>	18
2.2.3	Jumlah Aparat Pemerintahan Desa menurut Desa di Kecamatan Punduh Pidada, 2023	

<i>Number of Village Government Officials in Punduh Pidada District, 2023</i>	19
---	----

3. PENDUDUK/POPULATION

3.1	Penduduk, Distribusi Persentase Penduduk, Kepadatan Penduduk, Rasio Jenis Kelamin Penduduk Menurut Desa di Kecamatan Punduh Pidada, Semester II 2023 <i>Population, Percentage Distribution of Population, Population Density, and Population Sex Ratio by Villages in Punduh Pidada District, Semester II 2023</i>	30
3.2	Jumlah Penduduk Menurut Kelompok Umur dan Jenis Kelamin di Kecamatan Punduh Pidada, Semester II 2023 <i>Population by Age Groups and Gender in Punduh Pidada District, Semester II 2023.....</i>	32
3.3	Jumlah Keluarga Menurut Desa dan Jenis Kelamin Kepala Keluarga di Kecamatan Punduh Pidada, Semester II 2023 <i>Number of Families by Villages and Head of Family's Gender in Punduh Pidada District, Semester II 2023.....</i>	33

4. SOSIAL DAN KESEJAHTERAAN RAKYAT/SOCIAL AND WELFARE

**4.1 PENDIDIKAN
EDUCATION**

4.1.1	Banyaknya Desa yang Memiliki Fasilitas Sekolah Menurut Tingkat Pendidikan di Kecamatan Punduh Pidada, 2023 <i>Number of Villages Having Educational Facilities by Educational Level in Punduh Pidada District, 2023.....</i>	45
4.1.2	Jumlah Sekolah Menurut Tingkat Pendidikan di Kecamatan Punduh Pidada, 2023/2024 <i>Number of Schools by Educational Level in Punduh Pidada District, 2023/2024</i>	46
4.1.3	Jumlah Guru Menurut Tingkat Pendidikan di Kecamatan Punduh Pidada, 2023/2024 <i>Number of Teachers by Educational Level in Punduh Pidada District, 2023/2024.....</i>	47

Tabel Table	Halaman Page	
4.1.4	Jumlah Murid Menurut Tingkat Pendidikan di Kecamatan Punduh Pidada, 2023/2024 <i>Number of Pupils by Educational Level in Punduh Pidada District, 2023/2024.....</i>	48
4.2 KESEHATAN		
HEALTH		
4.2.1	Banyaknya Desa yang Memiliki Sarana Kesehatan Menurut Jenis Sarana Kesehatan di Kecamatan Punduh Pidada, 2021–2023 <i>Number of Villages Health Facilities by Type of Health Facilities in Punduh Pidada District, 2021–2023</i>	49
4.2.2	Jumlah Tenaga Kesehatan Menurut Jenis Tenaga Kesehatan di Kecamatan Punduh Pidada, 2023 <i>Number of Health Human Resources by Type of Health Human Resources in Punduh Pidada District, 2023.....</i>	50
4.2.3	Jumlah Rumah Sakit Umum, Rumah Sakit Khusus, Puskesmas, Klinik/Balai Kesehatan, Posyandu, Pokesdes dan Apotek di Kecamatan Punduh Pidada, 2023 <i>Number of General Hospital, Specialized Hospital, Public Health Center, Clinic/Health Center, Maternal and Child Health Center, Village Health Center and Pharmacy in Punduh Pidada District, 2023</i>	51
4.2.4	Banyaknya Warga Penderita Kekurangan Gizi Menurut Desa di Kecamatan Punduh Pidada, 2023 <i>Number of People with Malnutrition by Villages in Punduh Pidada District, 2023.....</i>	52
4.3 AGAMA DAN SOSIAL LAINNYA		
RELIGION AND OTHER SOCIAL AFFAIRS		
4.3.1	Jumlah Penduduk Menurut Desa dan Agama yang Dianut di Kecamatan Punduh Pidada, Semester II 2023 <i>Population by Villages and Religion in Punduh Pidada District, Semester II 2023.....</i>	53
4.3.2	Jumlah Tempat Peribadatan Menurut Desa di Kecamatan Punduh Pidada, 2023	

Tabel Table	Halaman Page
	55
4.3.3	56
4.3.4	57
5.	
5.1	
5.1.1	69
5.1.2	70
5.1.3	71
5.2	
5.2.1	73

5.3 HORTIKULTURA
HORTICULTURE

5.3.1	Luas Panen Tanaman Sayuran dan Buah-buahan Semusim Menurut Jenis Tanaman di Kecamatan Punduh Pidada, 2020–2023 <i>Harvested Area of Seasonal Vegetables and Fruits by Kind of Plant in Punduh Pidada District, 2020–2023</i>	77
5.3.2	Produksi Tanaman Sayuran dan Buah-buahan Semusim Menurut Jenis Tanaman di Kecamatan Punduh Pidada, 2020–2023 <i>Production of Seasonal Vegetables and Fruits by Kind of Plant in Punduh Pidada District, 2020–2023</i>	78
5.3.3	Luas Panen Tanaman Biofarmaka Menurut Jenis Tanaman di Kecamatan Punduh Pidada, 2020–2023 <i>Harvested Area of Medicinal Plants by Kind of Plant in Punduh Pidada District, 2020–2023</i>	79
5.3.4	Produksi Tanaman Biofarmaka Menurut Jenis Tanaman di Kecamatan Punduh Pidada, 2020–2023 <i>Production of Seasonal Vegetables and Fruits by Kind of Plant in Punduh Pidada District, 2020–2023</i>	80
5.3.5	Luas Panen Tanaman Hias Menurut Jenis Tanaman di Kecamatan Punduh Pidada, 2020–2023 <i>Harvested Area of Ornamental Plants by Kind of Plant in Punduh Pidada District, 2020–2023</i>	81
5.3.6	Produksi Tanaman Hias Menurut Jenis Tanaman di Kecamatan Punduh Pidada, 2020–2023 <i>Production of Ornamental Plants by Kind of Plant in Punduh Pidada District, 2020–2023</i>	82
5.3.7	Produksi Buah-Buahan dan Sayuran Tahunan Menurut Jenis Tanaman di Kecamatan Punduh Pidada, 2020–2023 <i>Production of Annual Fruits and Vegetables by Kind of Plant in Punduh Pidada District, 2020–2023</i>	83
5.4	PERKEBUNAN ESTATE	
5.4.1	Luas Panen (ha) dan Produksi (ton) Tanaman Perkebunan Menurut Jenis Tanaman di Kecamatan Punduh Pidada, 2023 <i>Harvest Area (ha) and Production (ton) of Estate Crops by Kind of Plant in Punduh Pidada District, 2023</i>	84

**5.5 PETERNAKAN
LIVESTOCK**

5.5.1 Populasi Ternak/Unggas Menurut Jenis Ternak/
Unggas di Kecamatan Punduh Pidada, 2023
*Livestock/Poultry Population by Kind of Livestock/Poultry Villages in
Punduh Pidada District, 2023*..... 85

**5.6 PERIKANAN
FISHERY**

5.6.1 Jumlah Nelayan Menurut Jenis Perairan Darat
di Kecamatan Punduh Pidada, 2023
*Number of Fisherman by Kind of Inland Water in Punduh Pidada
District, 2023*..... 86

**6. PARIWISATA, TRANSPORTASI, DAN KOMUNIKASI/TOURISM,
TRANSPORTATION, AND COMMUNICATION**

**6.1 PARIWISATA
TOURISM**

6.1.1 Jumlah Sarana Akomodasi Menurut Desa dan Jenis
Akomodasi di Kecamatan Punduh Pidada, 2023
*Number of Accomodation Facilities by Villages and Type of
Accomodation in Punduh Pidada District, 2023* 94

**6.2 TRANSPORTASI
TRANSPORTATION**

6.2.1 Prasarana dan Sarana Transportasi Antardesa Menurut
Desa di Kecamatan Punduh Pidada, 2023
*Inter-Villages Transportation Infrastructure and Facilities by Villages
in Punduh Pidada District, 2023* 95

**6.3 KOMUNIKASI
COMMUNICATION**

6.3.1 Keberadaan Kantor Pos/Pos Pembantu/Rumah Pos, Pos
Keliling, dan Perusahaan/Agen Jasa Ekspedisi Swasta
Menurut Desa di Kecamatan Punduh Pidada, 2023
*Number of Post Office/Subsidiary of Post Office, Mobile Portal
Service, Private Expedition Service Company by Villages in Punduh
Pidada District, 2023* 97

6.3.2	Jumlah Menara Telepon seluler dan Operator Layanan Komunikasi Telepon Seluler Menurut Desa di Kecamatan Punduh Pidada, 2023 <i>Number of Base Transceiver Station (BTS) and Cellular Phone Communication Service Operators by Villages in Punduh Pidada District, 2023</i>	98
6.3.3	Kekuatan Sinyal Telepon Seluler dan Jenis Sinyal Internet Telepon Seluler Menurut Desa di Kecamatan Punduh Pidada, 2023 <i>The Strenght of Celular Phone Signal by Villages in Punduh Pidada District, 2023</i>	99
7. PERBANKAN, KOPERASI, DAN PERDAGANGAN/BANKING, COOPERATIVE, AND TRADE		
7.1	Banyaknya Sarana Lembaga Keuangan Bank Menurut Desa dan Jenis Bank di Kecamatan Punduh Pidada, 2023 <i>Number of Bank by Villages and Type of Bank in Punduh Pidada District, 2023</i>	107
7.2	Banyaknya Koperasi Aktif Menurut Menurut Desa dan Jenis Koperasi di Kecamatan Punduh Pidada, 2023 <i>Number of Cooperative by Villages and Type of Cooperative in Punduh Pidada District, 2023</i>	108
7.3	Banyaknya Sarana Perdagangan Menurut Desa dan Jenis Sarana Perdagangan di Kecamatan Punduh Pidada, 2023 <i>Number of Trade Facilities by Villages and Type of Trade Facilities in Punduh Pidada District, 2023</i>	110

Tabel
Table

Halaman
Page

7.2	Banyaknya Koperasi Aktif Menurut Menurut Desa dan Jenis Koperasi di Kecamatan Punduh Pidada, 2023 <i>Number of Cooperative by Villages and Type of Cooperative in Punduh Pidada District, 2023</i>	117
7.3	Banyaknya Sarana Perdagangan Menurut Desa dan Jenis Sarana Perdagangan di Kecamatan Punduh Pidada, 2023 <i>Number of Trade Facilities by Villages and Type of Trade Facilities in Punduh Pidada District, 2023</i>	119

<https://pesawarankab.bps.go.id>

DAFTAR GAMBAR/LIST OF FIGURES

Gambar Figure	Halaman Page	
1.1	Persentase Luas Daerah Terhadap Luas Kecamatan menurut Desa di Kecamatan Punduh Pidada, 2023 <i>Percentage of Area to District Area by Village in Punduh Pidada District, 2023</i>	5
1.2	Jarak ke Ibukota Kecamatan Menurut Desa di Kecamatan Punduh Pidada (km), 2023 <i>Distance to the District Capital by Village in Punduh Pidada District (km), 2023</i>	6
2.1	Jumlah Dusun dan Rukun Tetangga (RT) Menurut Desa di Kecamatan Punduh Pidada, 2023 <i>Number of Hamlet and Rukun Tetangga by Villages in Punduh Pidada District, 2023</i>	14
2.2	Jumlah Pegawai Negeri Sipil Pemerintah Daerah Kecamatan Punduh Pidada Menurut Tingkat Pendidikan, 2023 <i>Number of Civil Servants of Punduh Pidada District Government by Educational Level, 2023</i>	15
3.1	Persentase Penduduk Terhadap Total Populasi menurut Desa di Kecamatan Punduh Pidada, Semester II 2023 <i>Percentage of Population to Total Population by Village in Punduh Pidada District, Semester II 2023</i>	28
3.2	Jumlah Keluarga Menurut Desa di Kecamatan Punduh Pidada, Semester II 2023 <i>Number of Families by Villages in Punduh Pidada District, Semester II 2023</i>	29
4.1	Jumlah Sekolah Menurut Tingkat Pendidikan di Kecamatan Punduh Pidada, 2023/2024 <i>Number of Schools by Educational Level in Punduh Pidada District, 2023/2024</i>	43
4.2	Jumlah Rumah Sakit Umum, Rumah Sakit Khusus, Puskesmas, Klinik/Balai Kesehatan, Posyandu, Poskesdes, dan Apotek di Kecamatan Punduh Pidada, 2023	

Gambar Figure	Halaman Page
	44
5.1	67
5.2	68
6.1	92
6.2	93
7.1	106

PENJELASAN UMUM/EXPLANATORY NOTES

Tanda-tanda, satuan-satuan, dan lain-lainnya yang digunakan dalam publikasi ini adalah sebagai berikut:

Symbols, measurement units, and acronyms which are used in this publication, are as follows:

1. TANDA-TANDA/SYMBOLS

Data tidak tersedia/ <i>Data not available</i>	: ...
Tidak ada atau nol / <i>Null or zero</i>	: -
Data dapat diabaikan/ <i>Data negligible</i>	: ~0
Tanda decimal/ <i>Decimal point</i>	: ,
Data tidak dapat ditampilkan/ <i>Not applicable</i>	: NA
Angka estimasi/ <i>Estimated figures</i>	: e
Angka diperbaiki/ <i>Revised figures</i>	: r
Angka sementara/ <i>Preliminary figures</i>	: *
Angka sangat sementara/ <i>Very preliminary figures</i>	: **
Angka sangat sangat sementara/ <i>Very very preliminary figures</i>	: ***

2. SATUAN/UNITS

barel/ <i>barrel</i>	: 158,99 liter/ <i>litres</i> = 1/6,2898 m ³
hektare (ha)/ <i>hectare (ha)</i>	: 10.000 m ²
kilometer (km)/ <i>kilometres (km)</i>	: 1.000 meter/ <i>meters (m)</i>
knot/ <i>knot</i>	: 1,8523 km/jam (<i>km/hour</i>)
kuintal/ <i>quintal</i>	: 100 kg
KWh	: 1.000 Watt <i>hour</i>
MWh	: 1.000 KWh
liter (untuk beras)/ <i>litre (for rice)</i>	: 0,80 kg
MMSCF	: 1/35,3 m ³
metrik ton (m.ton)/ <i>metric ton (m. ton)</i>	: 0,98421 long ton = 1.000 kg
ons/ <i>ounce</i>	: 28,31 gram/ <i>grams</i>
ton	: 1.000 kg

Satuan lain: buah, dus, butir, helai/lembar, kaleng, batang, pulsa, ton kilometer (ton-km), jam, menit, persen (%).

Other units: unit, pack, pieces, sheet, tin, pulse, ton-kilometres(ton-km), hour, minute, percent (%).

Perbedaan angka di belakang koma disebabkan oleh pembulatan angka.

The difference in decimal numbers is caused by rounding.

DAFTAR SINGKATAN/LIST OF ABBREVIATION

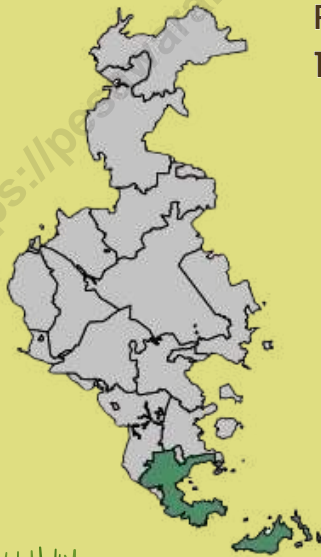
SI	: Stasiun Iklim/ <i>Climate Station</i>
SMPK	: Stasiun Meterologi Pertanian Khusus/ <i>Special Agricultural Meteorological Station</i>
t.t	: Tempat tidur/ <i>Bed</i>
BCG	: Bacillus Calmette Guerin
DPT	: Difteri, Pertusis, Tetanus/ <i>Diphtheria, Tetanus, and Pertussis</i>
TT	: Tetanus Toxoid
IOT	: Industri Obat Tradisional/ <i>Traditional Medicine Industry</i>
IKOT	: Industri Kecil Obat Tradisional/ <i>Traditional Medicine Small Industry</i>
Alkes	: Alat kesehatan/ <i>Health Kits</i>
PKRT	: Perbekalan Kesehatan Rumah tangga/ <i>Household Health Logistics</i>
Kompl	: Komplemen/ <i>Complement</i>
IRTP	: Industri Pangan Produksi Rumah Tangga/ <i>Foods Home Industry</i>
PBF	: Pedagang Besar Farmasi/ <i>Pharmacy Whole-seller</i>
GFK	: Gudang Farmasi Kab/Kota/Regency/ <i>Municipality Pharmacy Warehouse</i>
RB	: Rumah Bersalin/ <i>Delivery House</i>
Pustu	: Puskesmas pembantu/ <i>Auxiliary Public Health Center</i>
BP	: Balai Pengobatan/ <i>Polyclinic</i>
TPS	: Tempat Pembuangan Sampah Sementara / <i>landfill</i>
Jamkesmas	: Jaminan kesehatan masyarakat miskin/ <i>Poor public health insurance</i>
PJKMU	: Program Jaminan Kesehatan Masyarakat Umum/ <i>General Public Health Insurance Program</i>
SIUP	: Surat Ijin Usaha Perdagangan/ <i>Trading Permission Letter</i>
TDP	: Tanda Daftar Perusahaan/ <i>Company Registration Identity</i>
API	: Angka Pengenal Importir/ <i>Importer's Identity Number</i>

01

GEOGRAFI *Geography*

Luas Wilayah di Kecamatan Punduh Pidada Tahun 2023

Desa Terluas:
Pulau Legundi
14,26 Km²



Desa Terkecil:
Bawang
6,43 Km²



PENJELASAN TEKNIS

1. Berdasarkan posisi geografisnya, Kecamatan Punduh Pidada memiliki batas-batas: Utara - Kecamatan Marga Punduh; Selatan - Laut Jawa; Barat - Kabupaten Tanggamus; Timur - Laut Jawa.
2. Kecamatan Punduh Pidada terdiri dari 11 wilayah desa, yaitu :
 - Sukamaju
 - Bawang
 - Pagar Jaya
 - Pulau Legundi
 - Sukarame
 - Kota Jawa
 - Rusaba
 - Sukajaya Pidada
 - Batu Raja
 - Banding Agung
 - Bangun Rejo

TECHNICAL NOTES

1. *In terms of geographic position, Punduh Pidada District has boundaries as follows: North - Marga Punduh District; South - Laut Jawa; West - Tanggamus Regency; East - Laut Jawa.*
2. *Punduh Pidada District has 11 villages, these include :*
 - Sukamaju
 - Bawang
 - Pagar Jaya
 - Pulau Legundi
 - Sukarame
 - Kota Jawa
 - Rusaba
 - Sukajaya Pidada
 - Batu Raja
 - Banding Agung
 - Bangun Rejo

ULASAN**DESCRIPTION****Geografi**

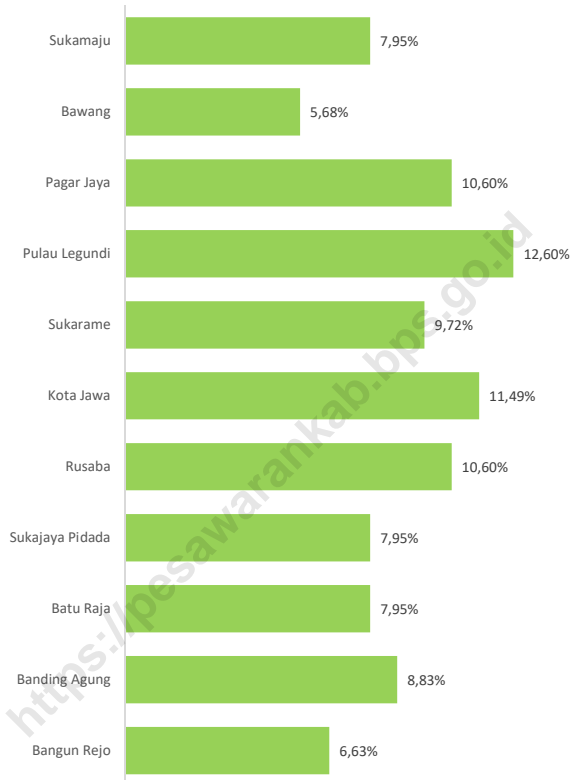
Luas Kecamatan Punduh Pidada secara keseluruhan adalah 113,19 km². Pusat Kecamatan Punduh Pidada berada di Desa Bangun Rejo. Desa Pulau Legundi merupakan desa terluas dengan luas sebesar 14,26 km². Sedangkan, Desa Bawang merupakan desa terkecil hanya 6,43 km² dari luas wilayah Kecamatan Punduh Pidada (113,19 km²).

Desa terdekat dengan ibu kota kecamatan Punduh Pidada, adalah Desa Sukajaya Pidada dan Bangun Rejo yang berjarak sekitar 0,5 kilometer, sementara Desa terjauh adalah Desa Pulau Legundi yang berjarak sekitar 20 kilometer dari ibu kota kecamatan tersebut. Di sisi lain, Desa terdekat dengan ibu kota kabupaten Pesawaran, adalah Desa Rusaba dengan jarak sekitar 68 kilometer, sedangkan Desa terjauh adalah Desa Pulau Legundi yang berjarak sekitar 80 kilometer dari ibu kota kabupaten.

Geography

The total area of Punduh Pidada District is 113.19 square kilometers. The district center is located in Bangun Rejo Village. Pulau Legundi Village is the largest village with an area of 14.26 square kilometers. Meanwhile, Bawang Village is also the smallest village, comprising only 6.43 square kilometers of Punduh Pidada District total area (113.19 square kilometers).

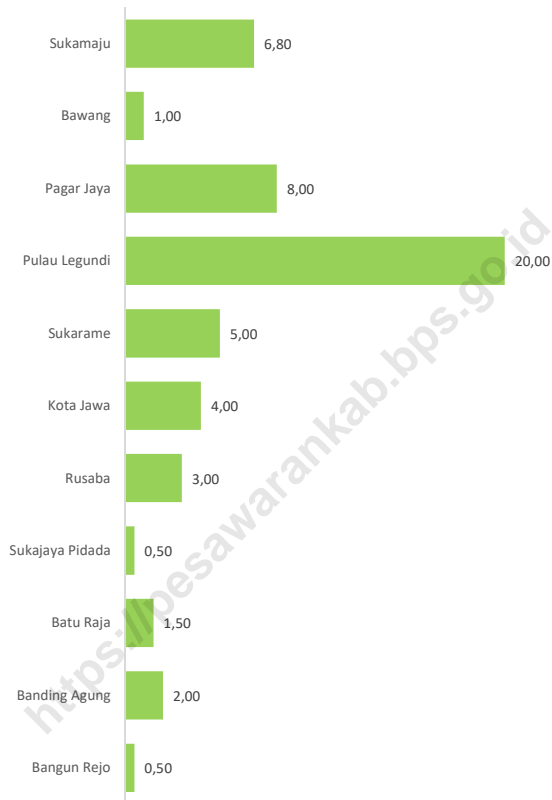
The nearest village to the capital of Punduh Pidada district is Sukajaya Pidada and Bangun Rejo Village, located approximately 0.5 kilometers away, while the farthest village is Pulau Legundi Village, which is approximately 20 kilometers from the district capital. On the other hand, the nearest village to the county capital of Pesawaran is Rusaba Village, at a distance of about 68 kilometers, while the farthest village is Pulau Legundi Village, approximately 80 kilometers away from the regency capital.



Sumber/Source: Sekretaris Daerah Bagian Tata Pemerintahan Kabupaten Pesawaran/
Regional Secretary of Governance Section of Pesawaran Regency

Gambar 1.1
Figures

Persentase Luas Daerah Terhadap Luas Kecamatan menurut Desa di Kecamatan Punduh Pidada, 2023
Percentage of Area to District Area by Village in Punduh Pidada District, 2023



Sumber/Source: Sekretaris Daerah Bagian Tata Pemerintahan Kabupaten Pesawaran/
Regional Secretary of Governance Section of Pesawaran Regency

Gambar 1.2
Figures

Jarak ke Ibukota Kecamatan Menurut Desa di Kecamatan Punduh Pidada (km), 2023
Distance to the District Capital by Village in Punduh Pidada District (km), 2023

Tabel 1.1
Table

Luas Daerah Menurut Desa di Kecamatan Punduh Pidada, 2023
Total Area by Villages in Punduh Pidada District, 2023

Desa/Village	Luas Total Area (km ² /sq.km)	Persentase terhadap Luas Kecamatan Percentage to District Area
(1)	(2)	(3)
1. Sukamaju	9,00	7,95
2. Bawang	6,43	5,68
3. Pagar Jaya	12,00	10,60
4. Pulau Legundi	14,26	12,60
5. Sukarame	11,00	9,72
6. Kota Jawa	13,00	11,49
7. Rusaba	12,00	10,60
8. Sukajaya Pidada	9,00	7,95
9. Batu Raja	9,00	7,95
10. Banding Agung	10,00	8,83
11. Bangun Rejo	7,50	6,63
Way Lima	113,19	100

Sumber/Source: Sekretaris Daerah Bagian Tata Pemerintahan Kabupaten Pesawaran/
Regional Secretary of Governance Section of Pesawaran Regency

Tabel
Table 1.2

Jarak ke Ibukota Kecamatan dan Ibukota Kabupaten Menurut Desa di Kecamatan Punduh Pidada (km), 2023
Distance to the District Capital and Regency Capital by Villages in Punduh Pidada District (km), 2023

Desa/Village	Jarak ke Ibukota Kecamatan Distance to District Capital	Jarak ke Ibukota Kabupaten Distance to Regency
(1)	(2)	(3)
1. Sukamaju	6,8	78,0
2. Bawang	1,0	75,0
3. Pagar Jaya	8,0	79,2
4. Pulau Legundi	20,0	80,0
5. Sukarame	5,0	70,0
6. Kota Jawa	4,0	69,4
7. Rusaba	3,0	68,0
8. Sukajaya Pidada	0,5	72,0
9. Batu Raja	1,5	73,0
10. Banding Agung	2,0	75,0
11. Bangun Rejo	0,5	75,0

Sumber/Source: Sekretaris Daerah Bagian Tata Pemerintahan Kabupaten Pesawaran/
Regional Secretary of Governance Section of Pesawaran Regency

02

PEMERINTAHAN *Government*

Jumlah Perangkat Desa di Kecamatan Punduh Pidada Tahun 2023



KEPALA DESA
11



SEKRETARIAT DESA
44



PELAKSANA TEKNIS
33



PWELAKSANA WILAYAH
56



PENJELASAN TEKNIS**TECHNICAL NOTES**

1. Struktur organisasi kecamatan Kabupaten Pesawaran terdiri dari Camat, Sekretariat Kecamatan, Seksi Pemerintahan, Seksi Kesejahteraan Sosial, Seksi Pemberdayaan Masyarakat dan Desa, Seksi Ketentraman dan Ketertiban Umum, Seksi Ekonomi dan Pembangunan, dan Seksi Pelayanan Umum.
 2. Sekretariat Kecamatan terdiri dari Sub Bagian Umum dan Kepegawaian, dan Sub Bagian Perencanaan dan Keuangan.
 3. Unit Pelaksana Teknis Daerah (UPTD) merupakan Unit yang bertanggung jawab atas pelaksanaan tugas teknis tertentu di kecamatan, seperti pendidikan, kesehatan, dan lainnya, sesuai dengan kebutuhan dan kebijakan daerah
 4. Forum Koordinasi Pimpinan Kecamatan (Forkopimcam) merupakan Forum koordinasi antara camat dan unsur pimpinan kecamatan lainnya seperti Kapolsek, Danramil, serta pimpinan instansi pemerintah lainnya di kecamatan
 5. Struktur organisasi desa
1. *The organizational structure of a district (kecamatan) in Pesawaran Regency consists of the District Head (Camat), the SDistrict Secretariat, the Government Section, the Social Welfare Section, the Community and Village Empowerment Section, the Peace and Order Section, the Economic and Development Section, and the Public Service Section.*
 2. *The District Secretariat consists of the General and Staffing Subdivision and the Planning and Finance Subdivision.*
 3. *The Regional Technical Implementation Unit (UPTD) is responsible for carrying out specific technical tasks in the sub-district, such as education, health, and others, according to regional needs and policies.*
 4. *The District Leadership Coordination Forum (Forkopimcam) is a coordination forum between the district head and other district leadership elements such as the Police Chief (Kapolsek), the Military Commander (Danramil), and the heads of other government agencies in the district.*
 5. *The organizational structure of*

Kabupaten Pesawaran terdiri dari Kepala Desa, Sekretaris Desa, Kepala Urusan, Kepala Seksi, Pelaksana Teknis.

a village in Pesawaran Regency consists of the Village Head, the Village Secretary, the Head of Affairs, the Head of Section, and Technical Implementers.

6. Kepala Urusan (Kaur) terdiri dari Kaur Tata Usaha, Kaur Keuangan, dan Kaur Perencanaan.

6. *The Heads of Affairs (Kaur) include the Head of General Affairs, the Head of Finance, and the Head of Planning.*

7. Kepala Seksi (Kasi) terdiri dari Kasi Pemerintahan, Kasi Kesejahteraan, dan Kasi Pelayanan.

7. *The Heads of Section (Kasi) include the Head of Government, the Head of Welfare, and the Head of Services.*

8. Badan Permusyawaratan Desa (BPD) merupakan Lembaga perwakilan yang berfungsi sebagai pengawas dan penampung aspirasi masyarakat desa. BPD terdiri dari anggota yang dipilih dari dan oleh masyarakat desa

8. *The Village Consultative Body (BPD) is a representative institution that functions as a supervisor and a channel for the aspirations of the village community. The BPD consists of members elected from and by the village community.*

9. Lembaga Kemasyarakatan Desa (LKD) Lembaga yang dibentuk untuk mendukung pelaksanaan pemerintahan desa, seperti Lembaga Pemberdayaan Masyarakat Desa (LPMD), Karang Taruna, dan PKK (Pemberdayaan Kesejahteraan Keluarga).

9. *The Village Community Institutions (LKD) are institutions formed to support village governance, such as the Village Community Empowerment Institute (LPMD), the Youth Organization (Karang Taruna), and the Family Welfare Empowerment (PKK).*

ULASAN**DESCRIPTION****Wilayah Administratif**

Kecamatan Punduh Pidada terbagi dalam 11 Desa, dengan jumlah dusun sebanyak 56, dan jumlah rukun tetangga (RT) sebanyak 117.

Administrative Area

The district of Punduh Pidada is divided into 11 villages, with a total of 56 hamlets (dusun), and 117 neighborhood units (RT).

Sumber Daya Manusia

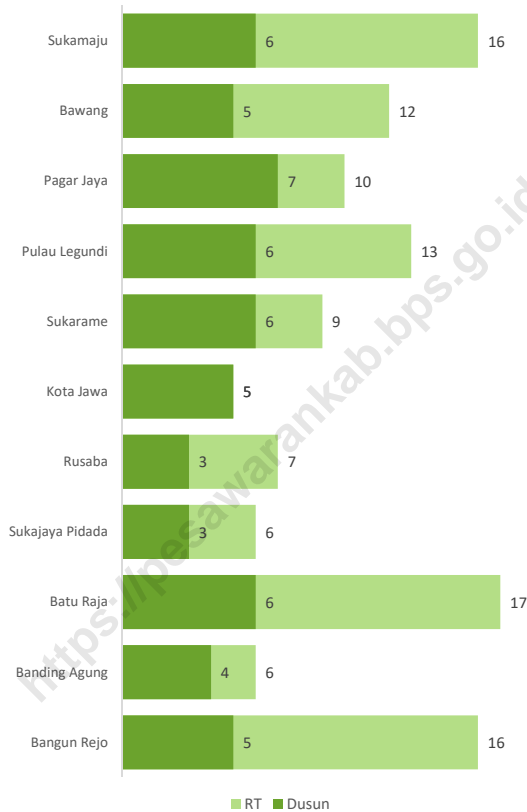
Jumlah Pegawai Negeri Sipil (PNS) di Kecamatan Punduh Pidada Kabupaten Pesawaran mencapai 10 orang, terdiri dari 10 laki-laki. Dari segi pendidikan, sebagian besar PNS merupakan lulusan S1/Sarjana sebanyak 7 orang. Sementara, lainnya merupakan lulusan SMA/ sederajat.

Human Resources

The number of Civil Servants (PNS) in Punduh Pidada District, Pesawaran Regency, reaches 10 individuals, consisting of 10 males. In terms of education, most PNS are graduates of Under Graduate/Bachelor totaling 7 people. Meanwhile, others are high school graduates or equivalent.

Jumlah aparat desa di Kecamatan Punduh Pidada Kabupaten Pesawaran mencapai 133 orang. Dari jumlah tersebut berdasarkan jabatannya terdiri dari, 44 sekretariat desa, 33 pelaksana teknis, dan 56 pelaksana kewilayahan.

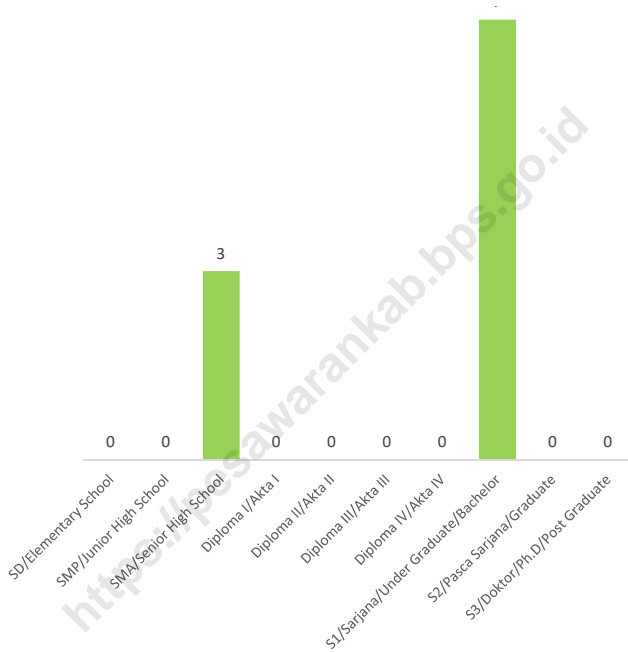
The number of village officials in Punduh Pidada District, Pesawaran Regency, reaches 133 individuals. From that total, based on their positions, there are 44 village secretaries, 33 technical implementers, and 56 regional implementers.



Sumber/Source : Kantor Kecamatan Punduh Pidada Kabupaten Pesawaran/ *Punduh Pidada District Office of Pesawaran Regency*

Gambar 2.1
Figures

Jumlah Dusun dan Rukun Tetangga (RT) Menurut Desa di Kecamatan Punduh Pidada, 2023
Number of Hamlet and Rukun Tetangga by Villages in Punduh Pidada District, 2023



Sumber/Source : Kantor Kecamatan Punduh Pidada Kabupaten Pesawaran/ Punduh Pidada District Office of Pesawaran Regency

Gambar
Figures 2.2

**Jumlah Pegawai Negeri Sipil Pemerintah Daerah
Kecamatan Punduh Pidada Menurut Tingkat Pendidikan,
2023**
**Number of Civil Servants of Punduh Pidada District
Government by Educational Level, 2023**

2.1 WILAYAH ADMINISTRATIF ADMINISTRATIVE AREA

Tabel 2.1.1 Jumlah Dusun dan Rukun Tetangga (RT) Menurut Desa di Kecamatan Punduh Pidada, 2023
Table *Number of Hamlet and Rukun Tetangga by Villages in Punduh Pidada District, 2023*

Desa/Village	Dusun/Hamlet	Rukun Tetangga (RT)
(1)	(2)	(3)
1. Sukamaju	6	16
2. Bawang	5	12
3. Pagar Jaya	7	10
4. Pulau Legundi	6	13
5. Sukarame	6	9
6. Kota Jawa	5	5
7. Rusaba	3	7
8. Sukajaya Pidada	3	6
9. Batu Raja	6	17
10. Banding Agung	4	6
11. Bangun Rejo	5	16
Punduh Pidada	56	117

Sumber/Source : Kantor Kecamatan Punduh Pidada Kabupaten Pesawaran/ *Punduh Pidada District Office of Pesawaran Regency*

2.2 SUMBER DAYA MANUSIA HUMAN RESOURCES

Tabel 2.2.1 Jumlah Pegawai Negeri Sipil Menurut Pemerintah Daerah dan Jenis Kelamin di Kecamatan Punduh Pidada, 2023
Table Number of Civil Servants by Local Government and Gender in Punduh Pidada District, 2023

Pemerintah Daerah Local Government	Laki-Laki Male	Perempuan Female	Jumlah Total
(1)	(2)	(3)	(4)
Pemerintah Daerah Kecamatan Punduh Pidada Punduh Pidada District Government	10	–	10
1. Pemerintah Daerah Desa Sukamaju/ Sukamaju Village Government	–	–	–
2. Pemerintah Daerah Desa Bawang/ Bawang Village Government	–	–	–
3. Pemerintah Daerah Desa Pagar Jaya/ Pagar Jaya Village Government	–	–	–
4. Pemerintah Daerah Desa Pulau Legundi/ Pulau Legundi Village Government	–	–	–
5. Pemerintah Daerah Desa Sukarame/ Sukarame Village Government	–	–	–
6. Pemerintah Daerah Desa Kota Jawa/ Kota Jawa Village Government	–	–	–
7. Pemerintah Daerah Desa Rusaba/ Rusaba Village Government	–	–	–
8. Pemerintah Daerah Desa Sukajaya Pidada/ Sukajaya Pidada Village Government	–	–	–
9. Pemerintah Daerah Desa Batu Raja/ Batu Raja Village Government	–	–	–
10. Pemerintah Daerah Desa Banding Agung/ Banding Agung Village Government	–	–	–
11. Pemerintah Daerah Desa Bangun Rejo/ Bangun Rejo Village Government	–	–	–
Punduh Pidada	10	-	10

Sumber/Source : Kantor Kecamatan Punduh Pidada Kabupaten Pesawaran/ Punduh Pidada District Office of Pesawaran Regency

Tabel 2.2.2 Jumlah Pegawai Negeri Sipil Pemerintah Daerah Kecamatan Punduh Pidada Menurut Tingkat Pendidikan dan Jenis Kelamin, 2023
Number of Civil Servants of Punduh Pidada District Government by Educational Level and Gender, 2023

Tingkat Pendidikan <i>Educational Level</i>	Laki-Laki <i>Male</i>	Perempuan <i>Female</i>	Jumlah <i>Total</i>
(1)	(2)	(3)	(4)
Sekolah Dasar (SD)/Sederajat <i>Elementary School</i>	-	-	-
Sekolah Menengah Pertama (SMP)/Sederajat <i>Junior High School</i>	-	-	-
Sekolah Menengah Atas (SMA)/Sederajat <i>Senior High School</i>	3	-	3
Diploma I/Akta I <i>Diploma I/Akta I</i>	-	-	-
Diploma II/Akta II <i>Diploma II/Akta II</i>	-	-	-
Diploma III/Akta III <i>Diploma III/Akta III</i>	-	-	-
Diploma IV/Akta IV <i>Diploma IV/Akta IV</i>	-	-	-
S1/Sarjana <i>Under Graduate/Bachelor</i>	7	-	7
S2/Pasca Sarjana <i>Graduate</i>	-	-	-
S3/Doktor/Ph.D <i>Post Graduate</i>	-	-	-
Jumlah/Total	10	-	10

Sumber/Source : Kantor Kecamatan Punduh Pidada Kabupaten Pesawaran/ *Punduh Pidada District Office of Pesawaran Regency*

Tabel
Table 2.2.3

**Jumlah Aparat Pemerintahan Desa menurut Desa di
Kecamatan Punduh Pidada, 2023**
**Number of Village Government Officials in Punduh Pidada
District, 2023**

Desa/Village	Sekretariat Desa (Sekdes, Kaur) Village Secretariat	Pelaksana Teknis (Kasi) Technical Executor	Pelaksana Kewilayahan (Kadus) Regional Executor
(1)	(2)	(3)	(4)
1. Sukamaju	4	3	6
2. Bawang	4	3	5
3. Pagar Jaya	4	3	7
4. Pulau Legundi	4	3	6
5. Sukarame	4	3	6
6. Kota Jawa	4	3	5
7. Rusaba	4	3	3
8. Sukajaya Pidada	4	3	3
9. Batu Raja	4	3	6
10. Banding Agung	4	3	4
11. Bangun Rejo	4	3	5
Jumlah/Total	44	33	56

Sumber/Source : Kantor Kecamatan Punduh Pidada Kabupaten Pesawaran/ Punduh Pidada District Office of Pesawaran Regency

03

PENDUDUK

Population


JUMLAH PENDUDUK DI KECAMATAN

PUNDUH PIDADA TAHUN 2023

15.708 JIWA

LAKI-LAKI

8.133 JIWA



PEREMPUAN

7.575 JIWA

KEPADATAN PENDUDUK
138,78 JIWA/KM²

Sumber/Source: Dinas Kependudukan dan Pencatatan Sipil Kabupaten Pesawaran



PENJELASAN TEKNIS

1. Salah satu sumber data kependudukan adalah sensus penduduk yang dilaksanakan setiap sepuluh tahun sekali. Sensus penduduk telah dilaksanakan sebanyak tujuh kali sejak Indonesia merdeka, yaitu tahun 1961, 1971, 1980, 1990, 2000, 2010, dan 2020.

Keenam sensus penduduk sebelumnya dilaksanakan dengan menggunakan metode tradisional, yaitu mencatat setiap penduduk dari rumah ke rumah. Pertama kalinya dalam sejarah sensus penduduk di Indonesia, Sensus Penduduk 2020 (SP2020) menggunakan metode kombinasi yaitu dengan memanfaatkan data Administrasi Kependudukan (Admindex) dari Direktorat Jenderal Kependudukan dan Pencatatan Sipil (Ditjen Dukcapil) Kementerian Dalam Negeri (Kemendagri) sebagai data dasar pelaksanaan SP2020. Hal ini dirancang dan dilaksanakan sebagai upaya untuk mewujudkan "SATU DATA KEPENDUDUKAN INDONESIA".

SP2020 mencakup seluruh penduduk yang tinggal di wilayah teritorial Indonesia, mencakup Warga Negara Indonesia (WNI) dan Warga Negara Asing (WNA)

TECHNICAL NOTES

1. *One of the sources of demographic data is population census, which is conducted every ten years. Population Census has been conducted seven times since Indonesia's independence: 1961, 1971, 1980, 1990, 2000, 2010, and 2020.*

The previous six population censuses were carried out using the traditional method, canvassing each person door-to-door. For the first time in the history of the population census in Indonesia, the 2020 Population Census (PC2020) used a combined method, that is utilizing Population Administration data managed by the Directorate General of Population and Civil Registration of the Ministry of Home Affairs as the basic data for the population census. This is designed and implemented as an effort to realize "ONE INDONESIAN POPULATION DATA".

PC2020 covered all residents who live in Indonesia's territory, including Indonesian citizens (WNI) and foreign citizens (WNA) who have stayed or plan to stay

yang telah menetap atau berencana menetap di wilayah Indonesia selama minimal satu tahun. WNI yang dicakup juga termasuk mereka yang berada di luar negeri, yaitu Anggota Korps Diplomatik Republik Indonesia beserta keluarganya di luar negeri dan Anggota TNI/POLRI beserta keluarganya yang sedang melakukan misi perdamaian di luar negeri.

Untuk tahun yang tidak dilaksanakan sensus penduduk, data kependudukan diperoleh dari hasil proyeksi penduduk. Proyeksi penduduk merupakan suatu perhitungan ilmiah yang didasarkan pada asumsi dari komponen-komponen perubahan penduduk, yaitu kelahiran, kematian, dan migrasi (migrasi internasional dan migrasi risen antar provinsi). Proyeksi penduduk interim 2020-2023 dihitung menggunakan data dasar penduduk hasil perapihan umur dari data Administrasi Kependudukan dan SP2020 dengan menggunakan asumsi Angka Kelahiran Total sejak tahun 2020 konstan 2,1 (sesuai Proyeksi Survei Penduduk antar Sensus (SUPAS) 2015-2045), Angka Kematian Bayi (AKB) meneruskan hasil Proyeksi SUPAS 2015-2045, dan pola migrasi 2021 sama dengan pola migrasi hasil SUPAS 2015.

in Indonesian territory for at least one year. The Indonesian citizens who are covered also include those who are abroad, namely members of the Diplomatic Corps of the Republic of Indonesia and their families abroad and members of the TNI/POLRI and their families who are carrying out Peacekeeping Missions abroad.

For the periods besides the census year, population projection is applied to estimate population for those years. The population projection is an estimation based on the demographic components, such as birth, death, and migration (international migration and recent migration). The interim population projection for 2020-2023 is calculated from the single age smoothed combined from Population Administration Data and the 2020 Population Census. It uses the assumption that the Total Fertility Rate (TFR) since 2020 is constant at 2.1 (according to the population projection of 2015-2045 Intercensal Population Survey (SUPAS)), Infant Mortality Rate (IMR) continues the results of the 2015-2045 SUPAS Projection, and the 2021 migration pattern is the same as the pattern of migration in SUPAS2015 results.

2. Penduduk Indonesia adalah semua orang yang berdomisili di wilayah teritorial Indonesia, mencakup Warga Negara Indonesia (WNI) dan Warga Negara Asing (WNA) yang telah menetap selama satu tahun atau lebih atau berencana menetap di wilayah Indonesia selama minimal satu tahun. Pada sensus sebelumnya referensi waktu dalam konsep kependudukan adalah enam bulan. Perubahan ini didasari oleh UU No. 24 Tahun 2014 tentang Perubahan atas UU No. 23 Tahun 2006 tentang Administrasi Kependudukan pada Pasal 15.
 3. Laju pertumbuhan penduduk per tahun adalah angka yang menunjukkan rata-rata tingkat penambahan penduduk per tahun dalam jangka waktu tertentu. Angka ini dinyatakan sebagai persentase dari penduduk dasar. Metode penghitungan laju pertumbuhan penduduk yang digunakan oleh BPS adalah metode geometrik.
 4. Kepadatan penduduk adalah ukuran persebaran penduduk yang menunjukkan jumlah penduduk untuk setiap kilometer persegi luas wilayah.
2. *The population of Indonesia are all people who live in Indonesia's territory, including Indonesian citizens and foreign citizens who have lived for one year or more or plan to stay in Indonesia territory for at least one year. In the previous census the time reference in the population concept was six months. This change is based on Law no.24 of 2014 concerning Amendments to Law no. 23 of 2006 concerning Population Administration in Article 15.*
 3. *Annual population growth rate is a number that shows the average rate of population growth per year in a certain period. This rate is a percentage of the basic population. The method used by Statistics Indonesia is the geometric method.*
 4. *Population density is a measure of the distribution of the population which shows the total population for each square kilometer of area.*

5. Rasio jenis kelamin adalah perbandingan antara jumlah penduduk laki-laki dan jumlah penduduk perempuan pada suatu daerah dan waktu tertentu, yang biasanya dinyatakan dalam banyaknya penduduk laki-laki per 100 perempuan.
5. *Sex ratio is the ratio between total male population and female population in a certain area and at a certain time, which is usually stated in the number of male residents per 100 females.*

<https://pesawarankab.bps.go.id>

ULASAN**DESCRIPTION****Kependudukan**

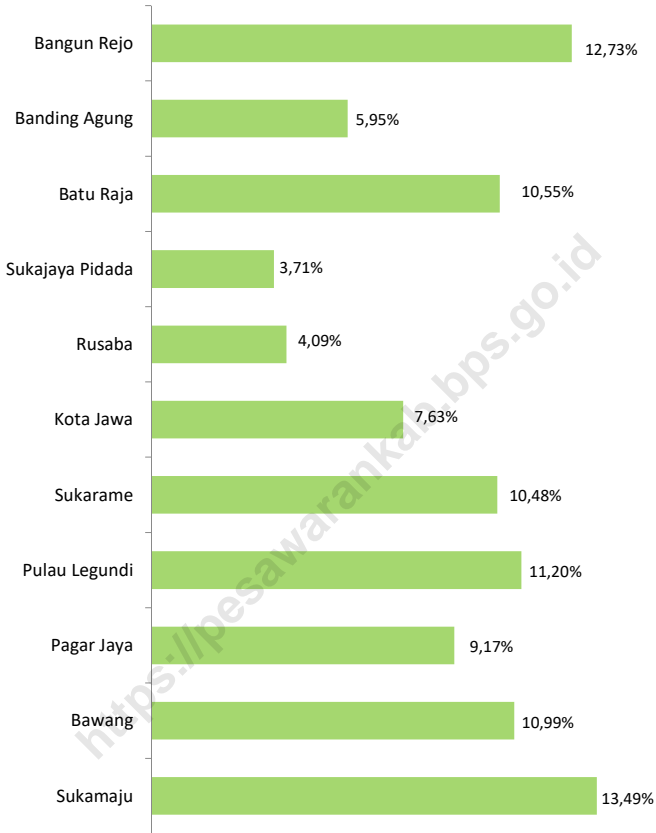
Berdasarkan data Dinas Kependudukan dan Pencatatan Sipil Kabupaten Pesawaran, jumlah penduduk Kecamatan Punduh Pidada pada semester II tahun 2023 sebanyak 15.708 jiwa yang terdiri atas 8.133 laki-laki dan 7.575 perempuan.

Kepadatan penduduk di Kecamatan Punduh Pidada tahun 2023 mencapai 138,78 jiwa/km². Kepadatan Penduduk di 11 desa cukup beragam dengan kepadatan penduduk tertinggi terletak di Desa Bawang dengan kepadatan sebesar 268,58 jiwa/km² dan terendah di Desa Rusaba sebesar 53,58 jiwa/km².

Population

Based on data Citizenship and Civil Registration Agency of Pesawaran Regency, Punduh Pidada District population for semester II 2023 were 15,708 people consisting of 8,133 male and 7,575 female.

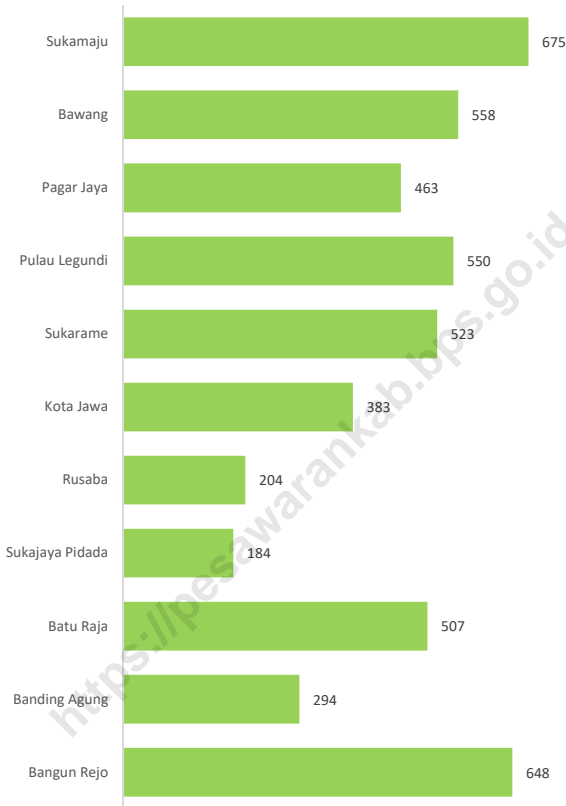
Population density of Punduh Pidada District in 2023 reached 138.78 people/km². Population density in 11 villages are quite diverse with the highest population density of villages is located in Bawang with the number of density are 268.58 people/km² and the lowest in Rusaba Village with 53.58 people/km².



Sumber/Source: Dinas Kependudukan dan Pencatatan Sipil Kabupaten Pesawaran
Citizenship and Civil Registration Agency of Pesawaran Regency

Gambar 3.1
Figures

Persentase Penduduk Terhadap Total Populasi menurut Desa di Kecamatan Punduh Pidada, Semester II 2023
Percentage of Population to Total Population by Village in Punduh Pidada District, Semester II 2023



Sumber/Source: Dinas Kependudukan dan Pencatatan Sipil Kabupaten Pesawaran
 Citizenship and Civil Registration Agency of Pesawaran Regency

Gambar 3.2
Figures

Jumlah Keluarga Menurut Desa di Kecamatan Punduh Pidada, Semester II 2023
Number of Families by Villages in Punduh Pidada District, Semester II 2023

Tabel 3.1
Table

Penduduk, Distribusi Persentase Penduduk, Kepadatan Penduduk, Rasio Jenis Kelamin Penduduk Menurut Desa di Kecamatan Punduh Pidada, Semester II 2023
Population, Percentage Distribution of Population, Population Density, and Population Sex Ratio by Villages in Punduh Pidada District, Semester II 2023

Desa/Village	Penduduk/Population		
	Laki-Laki/Male	Perempuan/Female	Jumlah/Total
(1)	(2)	(3)	(4)
1. Sukamaju	1.122	997	2.119
2. Bawang	884	843	1.727
3. Pagar Jaya	769	672	1.441
4. Pulau Legundi	921	839	1.760
5. Sukarame	855	791	1.646
6. Kota Jawa	587	611	1.198
7. Rusaba	318	325	643
8. Sukajaya Pidada	298	285	583
9. Batu Raja	886	771	1.657
10. Banding Agung	467	467	934
11. Bangun Rejo	1.026	974	2.000
Punduh Pidada	8.133	7.575	15.708

Sumber/Source: Dinas Kependudukan dan Pencatatan Sipil Kabupaten Pesawaran
Citizenship and Civil Registration Agency of Pesawaran Regency

Lanjutan Tabel/*Continued Table 3.1*

Desa/Kelurahan <i>Village/Kelurahan</i>	Persentase Penduduk <i>Percentage of Total Population</i>	Kepadatan Penduduk (per km ²) <i>Population Density (per sq.km)</i>	Rasio Jenis Kelamin Penduduk <i>Population Sex Ratio</i>
(1)	(5)	(6)	(7)
1. Sukamaju	13,49	149,64	108,09
2. Bawang	10,99	268,58	104,86
3. Pagar Jaya	9,17	120,08	114,43
4. Pulau Legundi	11,20	123,42	109,77
5. Sukarame	10,48	149,64	108,09
6. Kota Jawa	7,63	92,15	96,07
7. Rusaba	4,09	53,58	97,85
8. Sukajaya Pidada	3,71	64,78	104,56
9. Batu Raja	10,55	184,11	114,92
10. Banding Agung	5,95	93,40	100,00
11. Bangun Rejo	12,73	266,67	105,34
Punduh Pidada	100	138,78	107,37

Sumber/*Source*: Dinas Kependudukan dan Pencatatan Sipil Kabupaten Pesawaran
Citizenship and Civil Registration Agency of Pesawaran Regency

Tabel
Table 3.2

Jumlah Penduduk Menurut Kelompok Umur dan Jenis Kelamin di Kecamatan Punduh Pidada, Semester II 2023
Population by Age Groups and Gender in Punduh Pidada District, Semester II 2023

Kelompok Umur <i>Age Groups</i>	Jenis Kelamin/ <i>Gender</i>		
	Laki-Laki <i>Male</i>	Perempuan <i>Female</i>	Jumlah <i>Total</i>
(1)	(2)	(3)	(4)
0–5	761	679	1.440
6–10	773	793	1.566
11–17	962	837	1.799
18–22	570	522	1.092
23–27	630	532	1.162
28–32	562	592	1.154
33–38	782	804	1.586
39–43	671	617	1.288
44–48	578	507	1.085
49–53	417	402	819
54–58	390	355	745
59–63	324	369	693
64–68	276	229	505
69–73	209	148	357
> 74	228	189	417
Jumlah/<i>Total</i>	8.133	7.575	15.708

Sumber/*Source*: Dinas Kependudukan dan Pencatatan Sipil Kabupaten Pesawaran
Citizenship and Civil Registration Agency of Pesawaran Regency

Tabel 3.3
Table

Jumlah Keluarga Menurut Desa dan Jenis Kelamin Kepala Keluarga di Kecamatan Punduh Pidada, Semester II 2023
Number of Families by Villages and Head of Family's Gender in Punduh Pidada District, Semester II 2023

Desa/Village	Jenis Kelamin/Sex		
	Laki-Laki Male	Perempuan Female	Jumlah Total
(1)	(2)	(3)	(4)
1. Sukamaju	584	91	675
2. Bawang	466	92	558
3. Pagar Jaya	383	80	463
4. Pulau Legundi	462	88	550
5. Sukarame	439	84	523
6. Kota Jawa	301	82	383
7. Rusaba	178	26	204
8. Sukajaya Pidada	159	25	184
9. Batu Raja	453	54	507
10. Banding Agung	239	55	294
11. Bangun Rejo	559	89	648
Nama Kecamatan	4.223	766	4.989

Sumber/Source: Dinas Kependudukan dan Pencatatan Sipil Kabupaten Pesawaran
Citizenship and Civil Registration Agency of Pesawaran Regency

04

SOSIAL DAN KESEJAHTERAAN RAKYAT

Social and Welfare

Jumlah Guru dan Sekolah di Kecamatan Punduh Pidada Tahun 2023



Guru
300



Sekolah
34

Sumber: Kementerian Pendidikan, Kebudayaan, Riset, dan Teknologi, Sistem Data Pokok Pendidikan,

Jumlah Tenaga dan Fasilitas Kesehatan di Kecamatan Punduh Pidada Tahun 2023



Tenaga Kesehatan
58



Fasilitas Kesehatan
25

Sumber: Dinas Kesehatan Kabupaten Pesawaran



PENJELASAN TEKNIS

1. Jalur Pendidikan di Indonesia terdiri atas:
 - a. pendidikan formal
 - b. pendidikan nonformal, dan
 - c. pendidikan informal
 ketiganya dapat saling melengkapi dan memperkaya (Undang-Undang No. 20 Tahun 2014 tentang Sistem Pendidikan Nasional).

2. Jenjang Pendidikan Formal terdiri atas pendidikan dasar, pendidikan menengah, dan pendidikan tinggi. Jenis pendidikan yang diajarkan mencakup pendidikan umum, kejuruan, akademik, profesi, vokasi, keagamaan, dan khusus.
 - a. Pendidikan Dasar berbentuk Sekolah Dasar (SD) dan Madrasah Ibtidaiyah (MI) atau bentuk lain yang sederajat serta Sekolah Menengah Pertama (SMP) dan Madrasah Tsanawiyah (MTs), atau bentuk lain yang sederajat.
 - b. Pendidikan Menengah berbentuk Sekolah Menengah Atas (SMA), Madrasah Aliyah (MA), Sekolah Menengah Kejuruan (SMK), dan Madrasah Aliyah Kejuruan (MAK), atau bentuk lain yang sederajat.

TECHNICAL NOTES

1. *The Education System in Indonesia consists of:*
 - a. a formal education
 - b. nonformal education, and
 - c. informal education*that all three can be complementary and enriching (Law No. 20 Year 2014 about The National Education System).*

2. *The Formal Education Level consists of primary education, secondary education, and high education. The kind of education that taught consists of general education, vocational, academic, professional, religious, and specific education.*
 - a. *The Primary Education consists of Elementary School and Islamic Elementary School or other equivalent forms and Junior High School and MTs, or other equivalent forms.*
 - b. *The Secondary Education consists of the senior high school, MA, Vocational School, and Vocational Madrasah Aliyah, or other equivalent forms.*

- c. Pendidikan Tinggi merupakan jenjang pendidikan setelah pendidikan menengah yang mencakup program pendidikan diploma, sarjana, magister, spesialis, dan doktor yang diselenggarakan oleh perguruan tinggi. Perguruan tinggi dapat berbentuk akademi, politeknik, sekolah tinggi, institut, atau universitas.
- c. *The High Education consists of the education level after the secondary education that consists of diplomas, bachelor, master, specialist, and doctoral degrees that are held by the college. The colleges can be academy, polytechnic, high school, institute, or university.*
3. Rumah Sakit adalah tempat pemeriksaan dan perawatan kesehatan, biasanya berada di bawah pengawasan dokter/tenaga medis, yang melayani penderita yang sakit untuk berobat rawat jalan atau rawat inap.
3. *Hospital is a place for health check, usually controlled/supervised by doctors/medical personnel to serve the ill patients to get outpatient or inpatient treatment services.*
4. Rumah Sakit Bersalin adalah rumah sakit khusus untuk persalinan, dilengkapi pelayanan spesialis pemeriksaan kehamilan, persalinan, rawat inap dan rawat jalan ibu dan anak yang berada di bawah pengawasan dokter spesialis kandungan.
4. *Maternity Hospital is a specialized hospital for childbirth, has specialist inspection service to pregnancy, childbirth, hospitalization and outpatient for mothers and children that is under the supervision of an obstetrician*

5. Rumah Bersalin adalah sarana pelayanan kesehatan dengan izin sebagai rumah bersalin, dilengkapi pelayanan pemeriksaan kehamilan, persalinan serta pemeriksaan ibu dan anak yang berada di bawah pengawasan bidan senior.
 6. Poliklinik adalah sarana kesehatan yang dipakai untuk pelayanan berobat jalan, biasanya berada di bawah pengawasan dokter/tenaga medis.
 7. Puskesmas (Pusat Kesehatan Masyarakat) adalah unit pelaksana teknis dinas kesehatan kabupaten/ kota yang mempunyai fungsi utama sebagai penyelenggara pelayanan kesehatan tingkat pertama. Wilayah kerja puskesmas maksimal adalah satu kecamatan dan untuk dapat menjangkau wilayah kerjanya, puskesmas mempunyai jaringan pelayanan yang meliputi unit Puskesmas Pembantu (Pustu), unit Puskesmas Keliling (Puskel), dan unit bidan desa/komunitas (Peraturan Menteri Kesehatan RI No. 75 Tahun 2015 Tentang Pusat Kesehatan Masyarakat).
 8. Apotek adalah suatu tempat tertentu yang digunakan untuk melakukan pekerjaan kefarmasian, dan penyaluran/ penjualan obat atau bahan
5. *Maternity House is health care facility with a license as a maternity house, equipped with prenatal care, childbirth and examination of mothers and children which is under the supervision of a senior midwife.*
 6. *Polyclinic is a health facility in which to get outpatient services, usually under the control of doctor/medical personnel.*
 7. *Public Health Center is technical implementation unit of regency health department that have the primary function as a first-level health care providers. The working area standard of public health center is one district and to reach their working areas, public health centers have a service network covering subsidiary of public health center, mobile public health center units, and midwife units (Regulation of the Minister of Health of Indonesia Number 75 Year 2015 about Public Health Center).*
 8. *Pharmacy is a specific place that is used for pharmaceutical jobs, and distribution/sale of drugs/ pharmaceuticals and other medical supplies to people that*

farmasi dan perbekalan kesehatan lainnya kepada masyarakat yang dikelola oleh tenaga apoteker (Peraturan Menteri Kesehatan RI No. 1332 Tahun 2002 Tentang Perubahan Atas Peraturan Menteri Kesehatan RI No. 922/MENKES/PER/X/1993 Tentang Ketentuan dan Tata Cara Pemberian Izin Apotek).

are administered by trained pharmacist (Regulation of the Minister of Health of Indonesia Number 1332 Year 2002 about the Changes of Regulation of the Minister of Health of Indonesia Number 922/MENKES/PER/X/1993 about Pro- vision and Procedures for Administration of Licensed Pharmacies).

<https://pesawarankab.bps.go.id>

ULASAN**DESCRIPTION****Pendidikan**

Jumlah sekolah di Kecamatan Punduh Pidada tahun 2023 sebanyak 34 sekolah yang merupakan sekolah umum yang terdaftar di Kementerian Pendidikan, Kebudayaan, Riset, dan Teknologi, dan Kementerian Agama. Jika dilihat berdasarkan jenjang pendidikan, maka mayoritas sekolah di Kecamatan Punduh Pidada adalah Sekolah Dasar sebanyak 12 sekolah.

Ketersediaan guru di sekolah yang ada di Kecamatan Punduh Pidada tahun 2023 sebanyak 300 orang. Jumlah guru berdasarkan jenjang TK/RA sebanyak 36 orang, SD/MI sebanyak 136 orang, SMP/MTs sebanyak 78 orang, SMA/SMK/MA sebanyak 50 orang.

Banyaknya murid menurut tingkat pendidikan di Kecamatan Punduh Pidada TK/RA sebanyak 265 orang SD/MI sebanyak 1.867 orang, SMP/MTs sebanyak 749 orang, dan SMA/MA sebanyak 400 orang.

Education

The number of schools in Punduh Pidada District in 2023 is 34 schools, which are general schools registered with the Ministry of Education, Culture, Research, and Technology, and the Ministry of Religious Affairs. When viewed based on the level of education, the majority of schools in Punduh Pidada District are Elementary School with a total of 12 schools.

The availability of teachers in schools in Punduh Pidada District in 2023 is 300 people. The number of teachers based on the level of education is as follows: Kindergarten/RA with 36 people, Elementary School/MI with 136 people, Junior High School/MTs with 78 people, and Senior High School/SMK/MA with 50 people.

The number of students according to the level of education in Punduh Pidada District is as follows: Kindergarten/RA with 265 students, Elementary School/MI with 1,867 students, Junior High School/MTs/equivalent level with 749 students, and Senior High School/MA with 400 students.

Kesehatan

Secara keseluruhan terdapat 25 fasilitas kesehatan di Kecamatan Punduh Pidada pada tahun 2023. Jumlah fasilitas kesehatan berdasarkan jenisnya adalah 1 Puskesmas Rawat Inap, 3 Puskesmas Tanpa Rawat Inap, 19 Posyandu, 2 Poskesdes.

Jumlah tenaga kesehatan sebanyak 58 orang yang sebagian besarnya adalah Bidan sebanyak 24 orang dan Perawat sebanyak 20 orang.

Agama dan Sosial Lainnya

Sebagian besar penduduk Kecamatan Punduh Pidada memeluk agama Islam yaitu 15.546 jiwa. Adapun tempat-tempat peribadatan di Kecamatan Punduh Pidada adalah 40 masjid, 32 mushola, 2 gereja protestan, dan 1 gereja katolik.

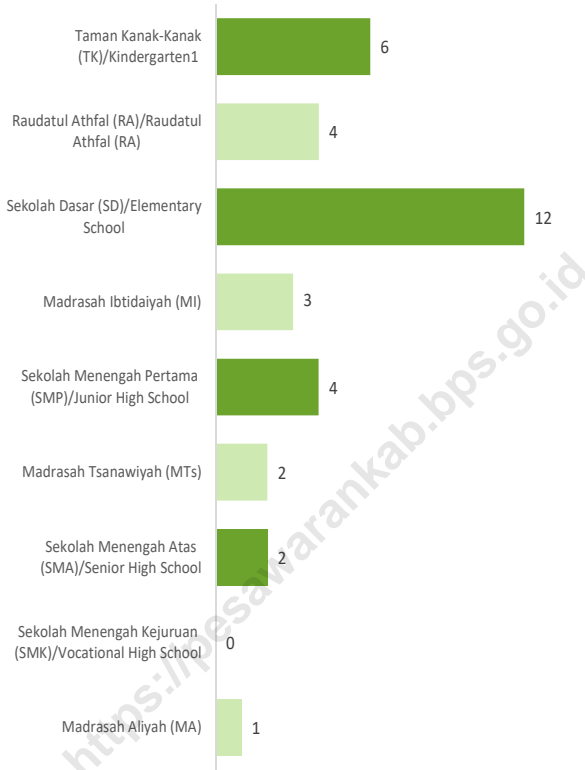
Health

Overall, there are 25 health facilities in Punduh Pidada District in 2023. The number of healthcare facilities by type is 1 inpatient community health center, 3 outpatient community health centers, 19 integrated health posts, and 2 village health posts.

The total number of healthcare workers is 58, the majority of whom are midwives, totaling 24, and nurses, totaling 20.

Religion and Other Social Affairs

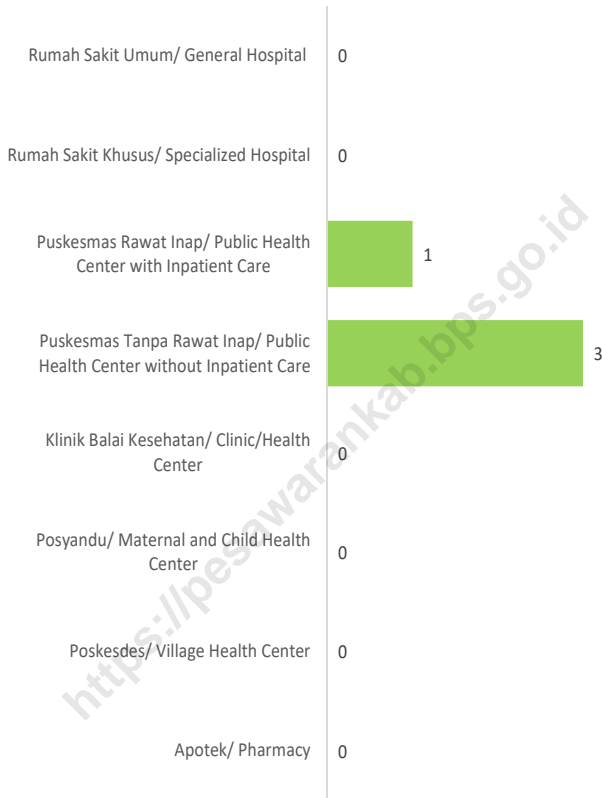
The majority of the population in Punduh Pidada District adheres to Islam, totaling 15,546 individuals. The places of worship in Punduh Pidada District include 40 mosques, 32 prayer rooms, 2 Protestant churches, and 1 Catholic church.



Sumber/Source: Kementerian Pendidikan, Kebudayaan, Riset, dan Teknologi, [Shttps://dapo.kemdikbud.go.id/sp](https://dapo.kemdikbud.go.id/sp); data semester genap per tanggal 3 September 2024/Ministry of Education, Culture, Research, and Technology; <https://dapo.kemdikbud.go.id/sp>; even semester data as of 3 September 2024.
 Kementerian Agama, EMIS, data semester genap laporan sampai dengan 30 Juni 2024/Ministry of Religious Affairs, EMIS, *genap semester report data up to 30 June 2024*.
 Kementerian Pendidikan, Kebudayaan, Riset, dan Teknologi, Sistem Data Pokok Pendidikan, data semester ganjil laporan sampai dengan 30 November 2023/Ministry of Education, Culture, Research, and Technology; *Basic Education Data System; odd semester report data up to 30 November 2023*.

Gambar 4.1
Figures

Jumlah Sekolah Menurut Tingkat Pendidikan di Kecamatan Punduh Pidada, 2023/2024
Number of Schools by Educational Level in Punduh Pidada District, 2023/2024



Catatan/Note: Puskesmas Tanpa Rawat Inap termasuk Puskesmas Pembantu/*Public Health Center without Inpatient Care include Auxiliary Public Health Center*

Sumber/Source: Dinas Kesehatan Kabupaten Pesawaran/ *Public Health Agency of Pesawaran Regency*

Gambar 4.2
Figures

Jumlah Rumah Sakit Umum, Rumah Sakit Khusus, Puskesmas, Klinik/Balai Kesehatan, Posyandu, Poskesdes, dan Apotek di Kecamatan Punduh Pidada, 2023
Number of General Hospital, Specialized Hospital, Public Health Center, Clinic/Health Center, Maternal and Child Health Center, Village Health Center and Pharmacy in Punduh Pidada District, 2023

4.1 PENDIDIKAN EDUCATION

Tabel 4.1.1 Banyaknya Desa yang Memiliki Fasilitas Sekolah Menurut Tingkat Pendidikan di Kecamatan Punduh Pidada, 2023
Table *Number of Villages Having Educational Facilities by Educational Level in Punduh Pidada District, 2023*

Tingkat Pendidikan <i>Educational Level</i>	2023
(1)	(2)
Sekolah Dasar (SD) <i>Elementary Schools</i>	8
Madrasah Ibtidaiyah (MI) <i>Madrasah Ibtidaiyah</i>	4
Sekolah Menengah Pertama (SMP) <i>Junior High School</i>	4
Madrasah Tsanawiyah (MTs) <i>Madrasah Tsanawiyah (MTs)</i>	2
Sekolah Menengah Atas (SMA) <i>Senior High School</i>	2
Sekolah Menengah Kejuruan (SMK) <i>Vocational High School</i>	–
Madrasah Aliyah (MA) <i>Madrasah Aliyah</i>	1
Akademi/Perguruan Tinggi <i>Academy/University</i>	–

Sumber/Source: Kantor Kecamatan dan Kantor Desa di Kecamatan Punduh Pidada Kabupaten Pesawaran/ *District Office and Village Office in Punduh Pidada District of Pesawaran Regency*

Tabel 4.1.2 Jumlah Sekolah Menurut Tingkat Pendidikan di Kecamatan Punduh Pidada, 2023/2024
Table Number of Schools by Educational Level in Punduh Pidada District, 2023/2024

Tingkat Pendidikan Educational Level	Negeri/Public	Swasta/Private	Jumlah/Total
(1)	(2)	(3)	(4)
Taman Kanak-Kanak (TK) ¹ Kindergarten ¹	–	6	6
Raudatul Athfal (RA) ² Raudatul Athfal (RA) ²	–	3	3
Sekolah Dasar (SD) ⁴ Elementary Schools ⁴	12	–	12
Madrasah Ibtidaiyah (MI) ² Madrasah Ibtidaiyah (MI) ²	–	4	4
Sekolah Menengah Pertama (SMP) ⁴ Junior High Schools ⁴	3	1	4
Madrasah Tsanawiyah (MTs) ² Madrasah Tsanawiyah (MTs) ²	–	2	2
Sekolah Menengah Atas (SMA) ⁴ Senior High Schools ⁴	2	–	2
Sekolah Menengah Kejuruan (SMK) ⁴ Vocational High Schools ⁴	–	–	–
Madrasah Aliyah (MA) ² Madrasah Aliyah (MA) ²	–	1	1

Catatan/Note: ³ Seluruh Raudatul Athfal (RA) berstatus swasta/All Raudatul Athfal (RA) are private

Sumber/Source: ¹ Kementerian Pendidikan, Kebudayaan, Riset, dan Teknologi; [https://dapo.kemdikbud.go.id/sp;data semester genap per tanggal 3 September 2024](https://dapo.kemdikbud.go.id/sp;data%20semester%20genap%20per%20tanggal%203%20September%202024) /Ministry of Education, Culture, Research, and Technology; [https://dapo.kemdikbud.go.id/sp; even semester data as of 3 September 2024](https://dapo.kemdikbud.go.id/sp;even%20semester%20data%20as%20of%203%20September%202024).

² Kementerian Agama, EMIS, data semester genap laporan sampai dengan 30 Juni 2024/Ministry of Religious Affairs, EMIS, odd semester report data up to 30 June 2024.

⁴ Kementerian Pendidikan, Kebudayaan, Riset, dan Teknologi; Sistem Data Pokok Pendidikan; data semester ganjil laporan sampai dengan 30 November 2023/Ministry of Education, Culture, Research, and Technology; Basic Education Data System; odd semester report data up to 30 November 2023.

Tabel
Table 4.1.3

Jumlah Guru Menurut Tingkat Pendidikan di Kecamatan Punduh Pidada, 2023/2024
Number of Teachers by Educational Level in Punduh Pidada District, 2023/2024

Tingkat Pendidikan Educational Level	Negeri/Public	Swasta/Private	Jumlah/Total
(1)	(2)	(3)	(4)
Taman Kanak-Kanak (TK) ¹ <i>Kindergarten</i> ¹	–	17	17
Raudatul Athfal (RA) ² <i>Raudatul Athfal (RA)</i> ²	–	19	19
Sekolah Dasar (SD) ⁴ <i>Elementary Schools</i> ⁴	100	–	100
Madrasah Ibtidaiyah (MI) ² <i>Madrasah Ibtidaiyah (MI)</i> ²	–	36	36
Sekolah Menengah Pertama (SMP) ⁴ <i>Junior High Schools</i> ⁴	43	6	49
Madrasah Tsanawiyah (MTs) ² <i>Madrasah Tsanawiyah (MTs)</i> ²	–	29	29
Sekolah Menengah Atas (SMA) ⁴ <i>Senior High Schools</i> ⁴	26	–	26
Sekolah Menengah Kejuruan (SMK) ⁴ <i>Vocational High Schools</i> ⁴	–	–	–
Madrasah Aliyah (MA) ² <i>Madrasah Aliyah (MA)</i> ²	–	24	24

Catatan/Note: ³ Seluruh Raudatul Athfal (RA) berstatus swasta/All Raudatul Athfal (RA) are private
⁵ Jumlah guru termasuk kepala sekolah dan guru/The total of teachers including headmaster and teacher.

Sumber/Source: ¹ Kementerian Pendidikan, Kebudayaan, Riset, dan Teknologi; <https://dapo.kemdikbud.go.id/sp/>; data semester genap per tanggal 3 September 2024 /Ministry of Education, Culture, Research, and Technology; <https://dapo.kemdikbud.go.id/sp/>; even semester data as of 3 September 2024

² Kementerian Agama, EMIS, data semester genap laporan sampai dengan 30 Juni 2024/Ministry of Religious Affairs, EMIS, odd semester report data up to 30 June 2024

⁴ Kementerian Pendidikan, Kebudayaan, Riset, dan Teknologi; Sistem Data Pokok Pendidikan; data semester ganjil laporan sampai dengan 30 November 2023/Ministry of Education, Culture, Research, and Technology; Basic Education Data System; odd semester report data up to 30 November 2023

Tabel 4.1.4 Jumlah Murid Menurut Tingkat Pendidikan di Kecamatan Punduh Pidada, 2023/2024
Table Number of Pupils by Educational Level in Punduh Pidada District, 2023/2024

Tingkat Pendidikan Educational Level	Negeri/Public	Swasta/Private	Jumlah/Total
(1)	(2)	(3)	(4)
Taman Kanak-Kanak (TK) ¹ Kindergarten ¹	–	158	158
Raudatul Athfal (RA) ² Raudatul Athfal (RA) ²	–	107	107
Sekolah Dasar (SD) ⁴ Elementary Schools ⁴	1.468	–	1.468
Madrasah Ibtidaiyah (MI) ² Madrasah Ibtidaiyah (MI) ²	–	399	399
Sekolah Menengah Pertama (SMP) ⁴ Junior High Schools ⁴	499	59	558
Madrasah Tsanawiyah (MTs) ² Madrasah Tsanawiyah (MTs) ²	–	191	191
Sekolah Menengah Atas (SMA) ⁴ Senior High Schools ⁴	285	–	285
Sekolah Menengah Kejuruan (SMK) ⁴ Vocational High Schools ⁴	–	–	–
Madrasah Aliyah (MA) ² Madrasah Aliyah (MA) ²	–	115	115

Catatan/Note: ³ Seluruh Raudatul Athfal (RA) berstatus swasta/All Raudatul Athfal (RA) are private

Sumber/Source: ¹ Kementerian Pendidikan, Kebudayaan, Riset, dan Teknologi; <https://dapo.kemdikbud.go.id/sp>; data semester genap per tanggal 3 September 2024 /Ministry of Education, Culture, Research, and Technology; <https://dapo.kemdikbud.go.id/sp>; even semester data as of 3 September 2024

² Kementerian Agama, EMIS, data semester genap laporan sampai dengan 30 Juni 2024/Ministry of Religious Affairs, EMIS, odd semester report data up to 30 June 2024

⁴ Kementerian Pendidikan, Kebudayaan, Riset, dan Teknologi; Sistem Data Pokok Pendidikan; data semester ganjil laporan sampai dengan 30 November 2023/Ministry of Education, Culture, Research, and Technology; Basic Education Data System; odd semester report data up to 30 November 2023

4.2 KESEHATAN HEALTH

Tabel 4.2.1 Banyaknya Desa yang Memiliki Sarana Kesehatan Menurut Jenis Sarana Kesehatan di Kecamatan Punduh Pidada, 2021–2023
Number of Villages Health Facilities by Type of Health Facilities in Punduh Pidada District, 2021–2023

Jenis Sarana Kesehatan Type of Health Facilities	2023
(1)	(2)
Rumah Sakit Hospital	–
Rumah Sakit Bersalin Maternity Hospital	–
Poliklinik/Balai Pengobatan Polyclinic	–
Puskesmas Rawat Inap Public Health Center with Inpatient Care	1
Puskesmas Tanpa Rawat Inap ¹ Public Health Center without Inpatient Care ¹	3
Apotek Pharmacy	–

Catatan/Note: ¹Puskesmas Tanpa Rawat Inap termasuk Puskesmas Pembantu/*Public Health Center without Inpatient Care include Auxiliary Public Health Center*

Sumber/Source: Kantor Kecamatan dan Kantor desa di Kecamatan Punduh Pidada Kabupaten Pesawaran/
District Office and Village Office in Punduh Pidada District of Pesawaran Regency

Tabel 4.2.2 Jumlah Tenaga Kesehatan Menurut Jenis Tenaga Kesehatan di Kecamatan Punduh Pidada, 2023
Table *Number of Health Human Resources by Type of Health Human Resources in Punduh Pidada District, 2023*

Tenaga Kesehatan/ <i>Health Human Resources</i>	2023
(1)	(2)
Dokter ¹ <i>Doctor</i> ¹	2
Dokter Gigi ² <i>Dentist</i> ²	1
Perawat/ <i>Nurse</i>	20
Bidan/ <i>Midwife</i>	24
Tenaga kefarmasian/ <i>Pharmacist</i>	1
Tenaga Kesehatan Masyarakat/ <i>Public Health worker</i>	3
Tenaga Kesehatan Lingkungan/ <i>Environmental Health Worker</i>	3
Tenaga Gizi/ <i>Nutritionist</i>	2

Catatan/*Note*: ¹Dokter dalam tabel ini termasuk dokter spesialis (selain spesialis gigi) dan dokter umum
Doctor in this table include medical specialist (exclude dentist specialist) and general practitioner

²Dokter gigi dalam tabel ini termasuk dokter spesialis gigi dan dokter gigi
Doctor in this table include dentist dan dentist specialist

Sumber/*Source*: Dinas Kesehatan Kabupaten Pesawaran/ *Public Health Agency of Pesawaran Regency*

Tabel 4.2.3
Table

Jumlah Rumah Sakit Umum, Rumah Sakit Khusus, Puskesmas, Klinik/Balai Kesehatan, Posyandu, Pokesdes dan Apotek di Kecamatan Punduh Pidada, 2023
Number of General Hospital, Specialized Hospital, Public Health Center, Clinic/Health Center, Maternal and Child Health Center, Village Health Center and Pharmacy in Punduh Pidada District, 2023

Jenis Sarana Kesehatan Type of Health Facilities	2023
(1)	(2)
Rumah Sakit Umum/ <i>General Hospital</i>	–
Rumah Sakit Khusus/ <i>Specialized Hospital</i>	–
Puskesmas Rawat Inap/ <i>Public Health Center with Inpatient Care</i>	1
Puskesmas Tanpa Rawat Inap/ <i>Public Health Center without Inpatient Care</i> ¹	3
Klinik Balai Kesehatan/ <i>Clinic/Health Center</i>	–
Posyandu/ <i>Maternal and Child Health Center</i>	19
Poskesdes/ <i>Village Health Center</i>	2
Apotek/ <i>Pharmacy</i>	–

Catatan/Note: ¹Puskesmas Tanpa Rawat Inap termasuk Puskesmas Pembantu/*Public Health Center without Inpatient Care include Auxiliary Public Health Center*

Sumber/Source: Dinas Kesehatan Kabupaten Pesawaran/ *Public Health Agency of Pesawaran Regency*

Tabel
Table 4.2.4

**Banyaknya Warga Penderita Kekurangan Gizi Menurut
Desa di Kecamatan Punduh Pidada, 2023**
*Number of People with Malnutrition by Villages in Punduh
Pidada District, 2023*

Desa/Village	2023
(1)	(2)
1. Sukamaju	–
2. Bawang	–
3. Pagar Jaya	–
4. Pulau Legundi	–
5. Sukarame	–
6. Kota Jawa	–
6. Sukajaya	–
7. Rusaba	–
9. Batu Raja	–
10. Banding Agung	5
11. Bangun Rejo	–
Punduh Pidada	5

Sumber/Source: Kantor Desa di Kecamatan Punduh Pidada Kabupaten Pesawaran/
Village Office in Punduh Pidada District of Pesawaran Regency

4.3 AGAMA DAN SOSIAL LAINNYA RELIGION AND OTHER SOCIAL AFFAIRS

Tabel 4.3.1 Jumlah Penduduk Menurut Desa dan Agama yang Dianut di Kecamatan Punduh Pidada, Semester II 2023
Table *Population by Villages and Religion in Punduh Pidada District, Semester II 2023*

Desa/Village	Islam/ Islam	Kristen/ Christian	Katholik/ Catholic	Hindu/ Hindu
(1)	(2)	(3)	(4)	(5)
1. Sukamaju	2.075	26	17	1
2. Bawang	1.711	11	2	3
3. Pagar Jaya	1.441	–	–	–
4. Pulau Legundi	1.760	–	–	–
5. Sukarame	1.646	–	–	–
6. Kota Jawa	1.198	–	–	–
7. Rusaba	643	–	–	–
8. Sukajaya Pidada	551	–	32	–
9. Batu Raja	1.653	4	–	–
10. Banding Agung	934	–	–	–
11. Bangun Rejo	1.934	22	38	6
Punduh Pidada	15.546	63	89	10

Lanjutan Tabel/*Continued Table 4.3.1*

Desa/Village	Budha/ Buddhist	Khonghucu/ Confucianism	Kepercayaan/ Belief	Jumlah/ Total
(1)	(6)	(7)	(8)	(9)
1. Sukamaju	–	–	–	2.119
2. Bawang	–	–	–	1.727
3. Pagar Jaya	–	–	–	1.441
4. Pulau Legundi	–	–	–	1.760
5. Sukarame	–	–	–	1.646
6. Kota Jawa	–	–	–	1.198
7. Rusaba	–	–	–	643
8. Sukajaya Pidada	–	–	–	583
9. Batu Raja	–	–	–	1.657
10. Banding Agung	–	–	–	934
11. Bangun Rejo	–	–	–	2.000
Punduh Pidada	0	0	0	15.708

Sumber/*Source*: Dinas Kependudukan dan Pencatatan Sipil Kabupaten Pesawaran
Citizenship and Civil Registration Agency of Pesawaran Regency

Tabel
Table 4.3.2

Jumlah Tempat Peribadatan Menurut Desa di Kecamatan Punduh Pidada, 2023
Number of Worship Places by Villages in Punduh Pidada District, 2023

Desa/Village	Masjid/ Mosque	Mushola/ Prayer Room	Gereja Protestan/ Protestant Church	Gereja Katholik/ Catholic Church	Pura/ Temple	Vihara/ Vihara
(1)	(2)	(3)	(4)	(5)	(6)	(7)
1. Sukamaju	3	7	1	–	–	–
2. Bawang	5	3	–	–	–	–
3. Pagar Jaya	4	3	–	–	–	–
4. Pulau Legundi	7	2	–	–	–	–
5. Sukarame	5	3	–	–	–	–
6. Kota Jawa	4	2	–	–	–	–
7. Rusaba	2	1	–	–	–	–
8. Sukajaya Pidada	2	0	–	–	–	–
9. Batu Raja	4	4	–	–	–	–
10. Banding Agung	3	–	–	–	–	–
11. Bangun Rejo	3	5	1	1	–	–
Punduh Pidada	42	30	2	1	–	–

Sumber/Source: Kantor Kecamatan dan Kantor Desa di Kecamatan Punduh Pidada Kabupaten Pesawaran/
District Office and Village Office in Punduh Pidada District of Pesawaran Regency

Tabel 4.3.3 Jumlah Penduduk Penyandang Disabilitas Menurut Desa, & Jenis Kelamin di Kec. Punduh Pidada, Semester II 2023
Table *Number of People with Disabilities by Villages and Gender in Punduh Pidada District, Semester II 2023*

Desa/Village	Laki-laki Male	Perempuan Female	Jumlah Total
(1)	(2)	(3)	(4)
1. Sukamaju	1	1	2
2. Bawang	2	1	3
3. Pagar Jaya	–	1	1
4. Pulau Legundi	1	2	3
5. Sukarame	–	–	–
6. Kota Jawa	–	–	–
7. Rusaba	–	–	–
8. Sukajaya Pidada	–	–	–
9. Batu Raja	–	1	1
10. Banding Agung	–	–	–
11. Bangun Rejo	–	–	–
Punduh Pidada	4	6	10

Sumber/Source: Dinas Kependudukan dan Pencatatan Sipil Kabupaten Pesawaran
 Citizenship and Civil Registration Agency of Pesawaran Regency

Tabel 4.3.4 Jumlah Penduduk Penyandang Disabilitas Menurut Desa, & Jenis Kelamin di Kec. Punduh Pidada, Semester II 2023
Table *Number of People with Disabilities by Villages and Gender in Punduh Pidada District, Semester II 2023*

Desa/Village	Disabilitas Fisik <i>Physical Disability</i>	Disabilitas Netra (Buta) <i>Visual Disability (Blind)</i>	Disabilitas Rungu (Wicara) <i>Deaf Disability (Speech)</i>	Disabilitas Mental (Jiwa) <i>Mental Disability (Psycho)</i>
(1)	(2)	(3)	(4)	(5)
1. Sukamaju	–	–	1	1
2. Bawang	–	–	2	1
3. Pagar Jaya	1	–	–	–
4. Pulau Legundi	2	–	–	1
5. Sukarame	–	–	–	–
6. Kota Jawa	–	–	–	–
7. Rusaba	–	–	–	–
8. Sukajaya Pidada	–	–	–	–
9. Batu Raja	–	–	1	–
10. Banding Agung	–	–	–	–
11. Bangun Rejo	–	–	–	–
Punduh Pidada	3	–	4	3

Lanjutan Tabel/*Continued Table* 4.3.4

Desa/Village	Disabilitas Fisik dan Mental Physical and Mental Disability	Disabilitas Lainnya Others Disability	Jumlah/Total
(1)	(6)	(7)	(8)
1. Sukamaju	–	–	2
2. Bawang	–	–	3
3. Pagar Jaya	–	–	1
4. Pulau Legundi	–	–	3
5. Sukarame	–	–	–
6. Kota Jawa	–	–	–
7. Rusaba	–	–	–
8. Sukajaya Pidada	–	–	–
9. Batu Raja	–	–	1
10. Banding Agung	–	–	–
11. Bangun Rejo	–	–	–
Punduh Pidada	–	–	10

Sumber/*Source*: Dinas Kependudukan dan Pencatatan Sipil Kabupaten Pesawaran
Citizenship and Civil Registration Agency of Pesawaran Regency

05

PERTANIAN, PETERNAKAN, DAN PERIKANAN

Agriculture, Livestock, and Fishery

Jumlah Produksi Padi di Kecamatan Punduh Pidada Tahun 2023

1 PADI SAWAH 2.806,81 Ton

2 PADI LADANG 193,04 Ton

Jumlah Ternak Terbanyak di Kecamatan Punduh Pidada (1 Mei 2023)

1 Ayam Kampung 4.576 Ekor

2 Kambing Potong 4.042 Ekor

3 Domba Potong 401 Ekor

“
LUAS LAHAN PERTANIAN
DI KECAMATAN PUNDUH PIDADA
TAHUN 2023
6.260,71 Ha
”

Sumber/Source: Dinas Tanaman Pangan dan Hortikultura Kabupaten Pesawaran
Food Crop and Horticulture of Pesawaran Regency

Badan Pusat Statistik, Sensus Pertanian 2023
BPS- Statistics Indonesia, Census of Agriculture 2023



PENJELASAN TEKNIS

1. Tanaman sayuran dan buah-buahan semusim
 - Tanaman sayuran semusim adalah tanaman sumber vitamin, garam mineral dan lain-lain yang dikonsumsi dari bagian tanaman yang berupa daun, bunga, buah, dan umbinya, yang berumur kurang dari satu tahun.
 - Tanaman buah-buahan semusim adalah tanaman sumber vitamin, garam mineral, dan lain-lain yang dikonsumsi dari bagian tanaman yang berupa buah, berumur kurang dari satu tahun, tidak berbentuk pohon/rumpun tetapi menjalar dan berbatang lunak.
2. Tanaman buah-buahan dan sayuran tahunan
 - Tanaman buah-buahan tahunan adalah tanaman sumber vitamin, garam mineral, dan lain-lain yang dikonsumsi dari bagian tanaman yang berupa buah dan merupakan tanaman tahunan.
 - Tanaman sayuran tahunan adalah tanaman sumber vitamin, garam mineral, dan lain-lain yang dikonsumsi dari bagian tanaman yang berupa daun dan atau buah yang berumur lebih dari satu

TECHNICAL NOTES

1. *Seasonal vegetable and fruit plants*
 - *Seasonal vegetable plants are plants which are the sources of vitamin, mineral salt, etc, consumed from the part of the plant in the form of leaf, flower, fruit, and root with the age of less than one year.*
 - *Seasonal fruit plants are plants which are the sources of vitamin, mineral salt, etc, consumed from the part of the plant in the form of fruits. These plants are creeps with the age of less than one year.*
2. *Annual fruit and vegetable plants*
 - *Annual fruit plants are plants which are the sources of vitamin, contained mineral salt, etc, consumed from the part of plant in the form of fruit and more than one year of age.*
 - *Annual vegetable plants are plants which are the sources of vitamin, contained mineral salt, etc, consumed from the part of the plant in the form of vegetable and more than one year of age.*

tahun.

3. Tanaman biofarmaka adalah tanaman yang bermanfaat untuk obat-obatan, kosmetik, dan kesehatan yang dikonsumsi atau digunakan dari bagian-bagian tanaman seperti daun, batang, buah, umbi (rimpang) ataupun akar.
4. Tanaman hias adalah tanaman yang mempunyai nilai keindahan baik bentuk, warna daun, tajuk maupun bunganya, sering digunakan untuk penghias pekarangan dan lain sebagainya.
5. Luas panen tanaman hortikultura adalah luas tanaman sayuran, buah-buahan, biofarmaka, dan tanaman hias yang diambil hasilnya/dipanen pada periode pelaporan
6. Luas panen untuk tanaman sayuran adalah luas tanaman yang dipanen sekaligus/habis/dibongkar dan luas tanaman yang dipanen berkali-kali (lebih dari satu kali)/belum habis.
 - Tanaman yang dipanen sekaligus/ habis/dibongkar adalah tanaman yang sehabis panen langsung dibongkar/dicabut, terdiri dari bawang merah, bawang putih, bawang daun, kentang, kol/kubis, kembang kol, petsai, kacang merah.
 - Tanaman yang dipanen
3. *Medicinal plants are plants which are useful for medicine. It is consumed from part of the plant such as leaf, flower, fruit, tuber, and root.*
4. *Ornamental plants are plants which have a beauty value, either in shape, colour of leaf or crown of flower, and they are often used as a yard decorator.*
5. *Harvested area of horticulture is area which vegetable, fruit, medicinal and ornamental plant of crop harvested during the period of report.*
6. *Harvested area of vegetables is area of entirely plant harvested/ demolished and plant harvested several times/undemolished.*
 - *Entirely plants harvested/ demolished are plants usually harvested once and demolished to be substituted by other plants, consisting of: shallots, garlic, leeks, potato, cabbage, cauliflower, mustard green, carrots, chinese radish, and red kidney beans.*
 - *Plants harvested several*

berkali-kali (lebih dari satu kali)/belum habis adalah tanaman yang pemanenannya lebih dari satu kali dan biasanya dibongkar apabila panen terakhir sudah tidak memadai lagi, terdiri dari: kacang panjang, cabe besar, cabe rawit, jamur, tomat, terung, buncis, ketimun, labu siam, kangkung, bayam, melon, semangka, dan blewah.

times/ undemolished are plants usually harvested more than once and demolished in the case that the last harvest was economically not profitable. They consist of: yard long beans, chili, small chili, mushroom, tomatoes, egg plant, french beans, cucumber, pumpkin/chajota, swamp cabbage, spinach, melon, watermelon, and blewah.

7. Produksi hortikultura adalah hasil menurut bentuk produk dari setiap tanaman sayuran, buah-buahan, biofarmaka dan tanaman hias yang diambil berdasarkan luas yang dipanen/ tanaman yang menghasilkan pada bulan/triwulan laporan.

7. Horticulture production is the standard production quantity form of vegetable, fruit, medicinal and ornamental plant based on harvested area/ the number of production plants reported monthly/quarterly.
8. Data perkebunan, populasi dan jumlah pemotongan hewan ternak dan unggas bersumber dari Dinas Perkebunan dan Pertanian Kabupaten Pesawaran.

8. Data of estate, population and number of slaughtered domestic livestock and poultry are obtain from Estate Crops and Livestock Agency of Pesawaran Regency.
9. Data statistik perikanan merupakan data sekunder yang bersumber dari Dinas Perikanan Kabupaten Pesawaran. Statistik perikanan dibedakan atas data Perikanan Tangkap dan Perikanan Budidaya. Perikanan Tangkap diklasifikasikan atas penangkapan ikan di laut

9. Fishery Statistics are secondary data obtained from Fisheries Agency of Pesawaran Regency. Fishery statistics are categorized into capture fisheries and aquaculture. Capture fisheries are further classified into marine capture fisheries and inland open water capture fisheries.

dan penangkapan ikan di perairan umum. Perikanan Budidaya diklasifikasikan atas jenis budidaya yaitu budidaya laut, tambak, kolam, karamba, jaring apung, dan sawah.

10. Rumah Tangga Perikanan Tangkap adalah rumah tangga yang melakukan kegiatan penangkapan ikan/binatang air lainnya/tanaman air dengan tujuan sebagian/seluruh hasilnya untuk dijual.
11. Rumah Tangga Perikanan Budidaya adalah rumah tangga yang melakukan kegiatan budidaya ikan/binatang air lainnya/tanaman air dengan tujuan sebagian/seluruh hasilnya untuk dijual.

Aquaculture are further classified into several types of culture: marine culture, brackish water pond, fresh water pond, cage, floating net, and fish breeding in paddy fields.

10. *A capture fishery household is a household conducting activities in catching fishes/ other aquatic animals/aquatic plants, for which the products are wholly or partly to be sold.*
11. *An aquaculture fishery household is a household conducting activities in culturing fishes/ other aquatic animals/aquatic plants, for which the products are wholly or partly to be sold.*

ULASAN**DESCRIPTION****Tanaman Pangan**

Produksi tanaman pangan di Kecamatan Punduh Pidada untuk komoditi jagung memiliki produksi sebanyak 338,35 ton dimana Desa Sukarame memiliki jumlah produksi terbanyak yaitu sebesar 155,70 ton. Sementara itu, produksi komoditi padi sawah merupakan yang terbesar memiliki total produksi sebesar 2.806,81 ton dimana Desa Sukajaya Pidada memiliki jumlah produksi terbanyak yaitu sebesar 531,71 ton.

Hortikultura

Produksi tanaman hortikultura terbesar pada komoditi tanaman sayuran di Kecamatan Punduh Pidada adalah tomat dengan luas panen sebesar 5 ha dengan produksi sebanyak 1.350 kuintal. Sementara itu, produksi tanaman hortikultura terbesar pada komoditi buah-buahan adalah pisang dengan total produksi sebesar 222.211 kuintal.

Perkebunan

Produksi dan luas areal tanaman perkebunan terbesar di Kecamatan Punduh Pidada berasal dari komoditi Kakao dengan total luas panen dan total produksi masing-masing sebesar 2.700 ha dan 2.480,57 ton.

Food Crops

Food crop production in Punduh Pidada District for the maize commodity has a production of 338.35 tons, where Sukarame Village has the largest production amount 155.70 tons. Meanwhile, the production of paddy rice commodities is the largest, with a total production of 2,806.81 tons, where Sukajaya Pidada Village has the highest production amounting to 531.71 tons.

Horticulture

The largest production of horticultural crops in vegetables commodity in the Punduh Pidada District is tomato in 5 ha of harvested area with number of production by 1.350 quintal. Meanwhile, the biggest horticultural crop production came from fruit commodity is banana with a total production of 222.211 quintal.

Estate Crops

The largest production and plantation area in Punduh Pidada District comes from Cacao with each a total area harvested and total production was 2.700 ha and 2.480,57 ton.

ULASAN**DESCRIPTION****Peternakan**

Jumlah ternak tiga terbanyak di Kecamatan Punduh Pidada tahun 2023 adalah ayam pedaging sebanyak 4.576 ekor, kambing potong 4.402 ekor, dan domba potong 401 ekor.

Livestock

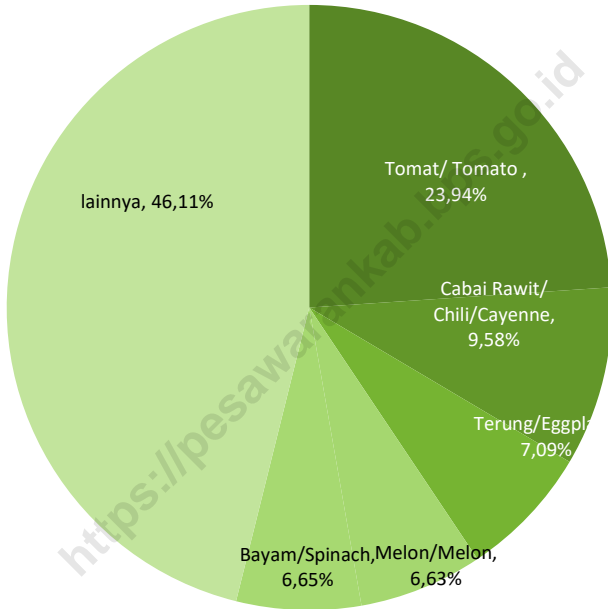
The three highest numbers of livestock in Punduh Pidada District in 2023 are 4,576 broiler chickens, 4,402 goats, and 401 sheep.

Perikanan

Jumlah nelayan terbanyak di Kecamatan Punduh Pidada tahun 2023 menurut jenis perairan darat, yaitu nelayan yang melakukan budidaya perikanan pada kolam sebanyak 169 orang, dan tambak sebanyak 13 orang.

Fishery

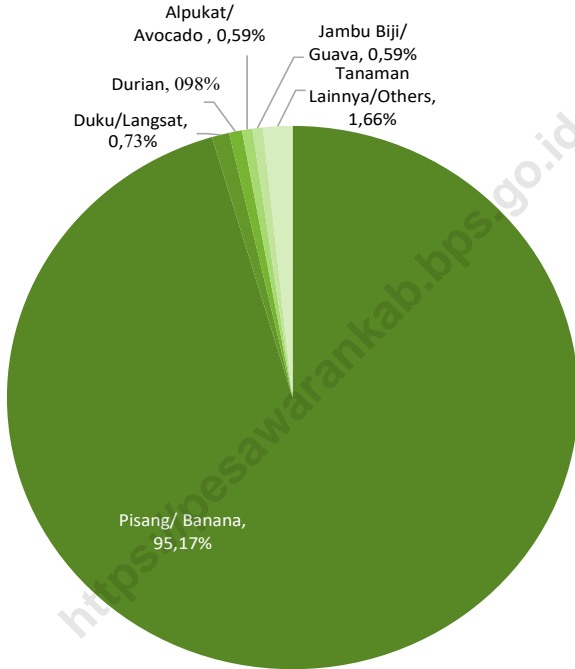
The highest number of fishermen in Punduh Pidada District in 2023 according to the type of inland water, namely fishermen who cultivate fisheries in ponds as many as 169 people, and in ponds as many as 13 people.



Sumber/Source: Dinas Perkebunan dan Peternakan Kabupaten Pesawaran
Estate Crops and Livestock Agency of Pesawaran Regency

Gambar 5.1
Figures

Lima Komoditas Tanaman Sayuran dan Buah–Buahan Semusim dengan Persentase Produksi Terbesar di Kecamatan Punduh Pidada, 2023
Five Commodities of Seasonal Vegetables and Fruits with The Largest Production Percentage in Punduh Pidada District, 2023



Sumber/Source: Dinas Perkebunan dan Peternakan Kabupaten Pesawaran
Estate Crops and Livestock Agency of Pesawaran Regency

Gambar 5.2
Figures

Lima Komoditas Tanaman Sayuran dan Buah–Buahan Tahunan dengan Persentase Produksi Terbesar di Kecamatan Punduh Pidada, 2023
Five Commodities of Annual Vegetables and Fruits with The Largest Production Percentage in Punduh Pidada District, 2023

5.1 LUAS LAHAN LAND AREA

Tabel 5.1.1 Luas Lahan Menurut Desa dan Jenis Penggunaan Lahan di Kecamatan Punduh Pidada (ha), 2023
Table Land Area by Village and Type of Land Use in Punduh Pidada District (ha), 2023

Desa/Village	Pertanian Sawah/ Wetland	Pertanian Non-Sawah/ Non-Wetland	Non-Pertanian/ Non-Agricultural	Jumlah/ Total
(1)	(2)	(3)	(4)	(5)
1. Sukamaju	8,62	589,16	302,22	900,00
2. Bawang	39,10	526,51	77,39	643,00
3. Pagar Jaya	10,50	809,78	379,72	1.200,00
4. Pulau Legundi	–	683,04	742,96	1.426,00
5. Sukarame	–	714,26	385,74	1.100,00
6. Kota Jawa	17,92	368,53	913,55	1.300,00
7. Rusaba	32,82	352,75	814,43	1.200,00
8. Sukajaya Pidada	30,01	370,70	499,29	900,00
9. Batu Raja	15,43	649,60	234,97	900,00
10. Banding Agung	20,00	790,18	189,82	1.000,00
11. Bangun Rejo	12,50	219,30	518,20	750,00
Punduh Pidada	186,90	6.073,81	5.058,29	11.319,00

Sumber/Source: Dinas Tanaman Pangan dan Hortikultura Kabupaten Pesawaran
Food Crop and Horticulture of Pesawaran Regency

Tabel 5.1.2 Luas Lahan Pertanian Sawah Menurut Desa dan Jenis Pengairan di Kecamatan Punduh Pidada (ha), 2023
Table Wetland Area by Village and Type of Irrigation in Punduh Pidada District (ha), 2023

Desa/Village	Irigasi/Irrigation	Non Irigasi/ Non-Irrigation	Jumlah/ Total
(1)	(2)	(3)	(4)
1. Sukamaju	7,12	1,50	8,62
2. Bawang	30,87	8,23	39,10
3. Pagar Jaya	1,50	9,00	10,50
4. Pulau Legundi	–	–	–
5. Sukarame	–	–	–
6. Kota Jawa	11,71	6,21	17,92
7. Rusaba	24,37	8,45	32,82
8. Sukajaya Pidada	20,67	9,34	30,01
9. Batu Raja	9,18	6,25	15,43
10. Banding Agung	13,48	6,52	20,00
11. Bangun Rejo	5,00	7,50	12,50
Punduh Pidada	123,90	63,00	186,90

Sumber/Source: Dinas Tanaman Pangan dan Hortikultura Kabupaten Pesawaran
Food Crop and Horticulture of Pesawaran Regency

Tabel 5.1.3 Luas Lahan Pertanian Non Sawah Menurut Desa dan Jenis Penggunaan Lahan di Kec. Punduh Pidada (ha), 2023
Table Non-Wetland Area by Village and Type of Land Use in Punduh Pidada District (ha), 2023

Desa/Village	Tegal/Kebun/ Garden	Ladang/Huma/ Field	Perkebunan/ Estates	Hutan Rakyat/ People Forest
(1)	(2)	(3)	(4)	(5)
1. Sukamaju	205,00	–	355,00	–
2. Bawang	197,00	–	285,00	–
3. Pagar Jaya	223,00	–	306,00	226,00
4. Pulau Legundi	197,00	–	213,00	221,00
5. Sukarame	115,00	–	261,00	183,00
6. Kota Jawa	95,00	–	240,00	–
7. Rusaba	70,00	–	243,00	–
8. Sukajaya Pidada	146,00	–	210,00	–
9. Batu Raja	220,00	–	192,00	187,00
10. Banding Agung	238,10	–	335,00	183,00
11. Bangun Rejo	85,00	–	110,00	-
Punduh Pidada	1.791,10	–	2.750,00	1.000,00

Lanjutan Tabel/*Continued Table 5.1.3*

Desa/ <i>Village</i>	Padang Rumput/ <i>Grassland</i>	Hutan Negara/ <i>State Forest</i>	Sementara Tidak Diusahakan/ <i>Affording for a while</i>	Lainnya (Tambak, Kolam, Empang, dll)/ <i>Other (Dam, Dyke, etc.)</i>	Jumlah/ <i>Total</i>
(1)	(6)	(7)	(8)	(9)	(10)
1. Sukamaju	13,00	–	–	16,16	589,16
2. Bawang	9,00	–	–	35,51	526,51
3. Pagar Jaya	34,00	–	–	20,78	809,78
4. Pulau Legundi	32,00	–	–	20,04	683,04
5. Sukarame	42,00	–	–	113,26	714,26
6. Kota Jawa	11,00	–	–	22,53	368,53
7. Rusaba	15,00	–	–	24,75	352,75
8. Sukajaya Pidada	11,00	–	–	3,70	370,70
9. Batu Raja	35,00	–	–	15,60	649,60
10. Banding Agung	27,00	–	–	7,08	790,18
11. Bangun Rejo	21,00	–	–	3,30	219,30
Punduh Pidada	250,00	–	–	282,71	

Sumber/*Source*: Dinas Tanaman Pangan dan Hortikultura Kabupaten Pesawaran
Food Crop and Horticulture of Pesawaran Regency

5.2 TANAMAN PANGAN FOOD CROPS

Tabel 5.2.1 Luas Panen (ha) dan Produksi Tanaman Pangan (ton) Menurut Desa dan Jenis Tanaman di Kecamatan Punduh Pidada, 2023
Harvested Area (ha) and Production (ton) of Food Crops by Village and Kind of Plant in Punduh Pidada District, 2023

Desa/Village	Padi Sawah/Paddy Wetland		Padi Ladang/Paddy Non– Wetland	
	Luas Panen/ Harvest Area	Produksi/ Production	Luas Panen/ Harvest Area	Produksi/ Production
(1)	(2)	(3)	(4)	(5)
1. Sukamaju	38,67	204,50	2,00	10,58
2. Bawang	98,60	521,48	4,00	21,16
3. Pagar Jaya	0,97	5,11	21,50	113,71
4. Pulau Legundi	–	–	–	–
5. Sukarame	–	–	–	–
6. Kota Jawa	48,82	258,19	–	–
7. Rusaba	90,87	480,58	–	–
8. Sukajaya Pidada	100,54	531,71	–	–
9. Batu Raja	50,27	265,85	5,00	26,44
10. Banding Agung	61,87	327,21	4,00	21,16
11. Bangun Rejo	40,12	212,17	–	–
Punduh Pidada	530,72	2.806,81	36,50	193,04

Lanjutan Tabel/*Continued Table* 5.2.1

Desa/Village	Jagung/Maize		Kedelai/Soybean	
	Luas Panen/ Harvest Area	Produksi/ Production	Luas Panen/ Harvest Area	Produksi/ Production
(1)	(6)	(7)	(8)	(9)
1. Sukamaju	–	–	–	–
2. Bawang	–	–	–	–
3. Pagar Jaya	23,50	140,73	–	–
4. Pulau Legundi	–	–	–	–
5. Sukarame	26,00	155,70	–	–
6. Kota Jawa	–	–	–	–
7. Rusaba	–	–	–	–
8. Sukajaya Pidada	–	–	–	–
9. Batu Raja	–	–	–	–
10. Banding Agung	–	–	–	–
11. Bangun Rejo	7,00	41,92	–	–
Punduh Pidada	56,50	338,35	–	–

Lanjutan Tabel/*Continued Table 5.2.1*

Desa/Village	Kacang Tanah/Peanut		Ubi Kayu/Cassava	
	Luas Panen/ Harvest Area	Produksi/ Production	Luas Panen/ Harvest Area	Produksi/ Production
(1)	(10)	(11)	(12)	(13)
1. Sukamaju	1,70	1,84	2,00	80,37
2. Bawang	2,00	2,16	0,50	20,09
3. Pagar Jaya	–	–	1,00	40,18
4. Pulau Legundi	–	–	–	–
5. Sukarame	–	–	–	–
6. Kota Jawa	–	–	–	–
7. Rusaba	–	–	–	–
8. Sukajaya Pidada	–	–	2,00	80,37
9. Batu Raja	3,00	3,25	7,50	301,38
10. Banding Agung	1,25	1,35	3,50	140,65
11. Bangun Rejo	–	3,52	4,50	180,83
Punduh Pidada	7,95	12,11	21,00	843,87

Lanjutan Tabel/*Continued Table 5.2.1*

Desa/Village	Ubi Jalar/Sweet Potato	
	Luas Panen/ Harvest Area	Produksi/Production
(1)	(14)	(15)
1. Sukamaju	2,00	40,19
2. Bawang	–	–
3. Pagar Jaya	1,00	20,09
4. Pulau Legundi	–	–
5. Sukarame	–	–
6. Kota Jawa	–	–
7. Rusaba	–	–
8. Sukajaya Pidada	1,00	20,09
9. Batu Raja	4,25	85,39
10. Banding Agung	3,50	70,32
11. Bangun Rejo	2,00	40,19
Punduh Pidada	13,75	276,27

Sumber/*Source*: Dinas Tanaman Pangan dan Hortikultura Kabupaten Pesawaran
Food Crop and Horticulture of Pesawaran Regency

5.3 HORTIKULTURA HORTICULTURE

Tabel 5.3.1 Luas Panen Tanaman Sayuran dan Buah-buahan Semusim Menurut Jenis Tanaman di Kecamatan Punduh Pidada, 2020–2023
Harvested Area of Seasonal Vegetables and Fruits by Kind of Plant in Punduh Pidada District, 2020–2023

Jenis Tanaman/Kind of Plants	Satuan	2020	2021	2022	2023
(1)	(2)	(3)	(4)	(5)	(6)
Sayuran/Vegetables:					
Bawang Daun/ <i>Scallion</i>	ha	–	–	–	5
Bawang Merah/ <i>Shallot</i>	ha	–	–	–	2
Bawang Putih/ <i>Garlic</i>	ha	–	–	–	1
Bayam/ <i>Spinach</i>	ha	7	5	5	8
Buncis/ <i>String Bean</i>	ha	–	3	–	3
Cabai Besar/TW/Teropong/ <i>Chili/Big Chili</i>	ha	2	8	2	1
Cabai Keriting/ <i>Curly Chili</i>	ha	...	–	3	4
Cabai Rawit/ <i>Chili/Cayenne Pepper</i>	ha	–	12	10	9
Jamur Lainnya/ <i>Other Mushrooms</i>	m2	...	–	–	–
Jamur Merang/ <i>Straw Mushrooms</i>	m2	...	–	–	–
Jamur Tiram/ <i>Oyster Mushrooms</i>	m2	...	–	–	–
Kacang Panjang/ <i>Long Beans</i>	ha	11	9	4	5
Kangkung/ <i>Water Spinach</i>	ha	4	6	5	9
Kembang Kol/ <i>Cauliflower</i>	ha	–	–	–	–
Kentang/ <i>Potato</i>	ha	–	–	–	–
Ketimun/ <i>Cucumber</i>	ha	2	8	1	2
Kubis/ <i>Cabbage</i>	ha	–	–	–	–
Labu Siam/ <i>Chayote</i>	ha	–	–	–	1
Paprika/ <i>Bell Pepper</i>	ha	–	–	–	–
Petsai/Sawi/ <i>Chinese Cabbage/Mustard Green</i>	ha	–	3	2	6
Terung/ <i>Eggplant</i>	ha	7	5	2	4
Tomat/ <i>Tomato</i>	ha	–	4	1	5
Wortel/ <i>Carrot</i>	ha	–	–	–	–
Buah-Buahan/Fruits:					
Melon/ <i>Melon</i>	ha	–	–	–	3
Semangka/ <i>Water Melon</i>	ha	–	2	–	1
Stroberi/ <i>Strawberry</i>	ha	–	–	–	–

Sumber/Source: BPS, Statistik Pertanian Hortikultura SPH–SBS 2023

BPS–Statistics Indonesia, Agricultural Statistic for Horticulture SPH–SBS 2023

Tabel 5.3.2 **Produksi Tanaman Sayuran dan Buah-buahan Semusim Menurut Jenis Tanaman di Kecamatan Punduh Pidada, 2020–2023**
Table **Production of Seasonal Vegetables and Fruits by Kind of Plant in Punduh Pidada District, 2020–2023**

Jenis Tanaman/Kind of Plants	Satuan	2020	2021	2022	2023
(1)	(2)	(3)	(4)	(5)	(6)
Sayuran/Vegetables:					
Bawang Daun/Scallion	Kw	–	–	12	209
Bawang Merah/Shallot	Kw	–	–	–	240
Bawang Putih/Garlic	Kw	–	–	–	7
Bayam/Spinach	Kw	300	250	167	375
Buncis/String Bean	Kw	–	625	–	225
Cabai Besar/TW/Teropong/Chili/Big Chili	Kw	15	560	105	88
Cabai Keriting/Curly Chili	Kw	...	–	242	300
Cabai Rawit/Chili/Cayenne Pepper	Kw	–	690	682	540
Jamur Lainnya/Other Mushrooms	Kg	...	–	–	–
Jamur Merang/Straw Mushrooms	Kg	...	–	–	–
Jamur Tiram/Oyster Mushrooms	Kg	...	–	–	–
Kacang Panjang/Long Beans	Kw	613	450	174	175
Kangkung/Water Spinach	Kw	150	288	191	340
Kembang Kol/Cauliflower	Kw	–	–	–	–
Kentang/Potato	Kw	–	–	–	–
Ketimun/Cucumber	Kw	135	1.650	335	315
Kubis/Cabbage	Kw	–	–	–	–
Labu Siam/Chayote	Kw	–	–	–	106
Paprika/Bell Pepper	Kw	–	–	–	–
Petsai/Sawi/Chinese Cabbage/Mustard Green	Kw	–	300	105	345
Terung/Eggplant	Kw	620	240	485	400
Tomat/Tomato	Kw	–	200	375	1.350
Wortel/Carrot	Kw	–	–	–	–
Buah-Buahan/Fruits:					
Melon/Melon	Kw	–	–	–	374
Semangka/Water Melon	Kw	–	350	63	250
Stroberi/Strawberry	Kw	–	–	–	–

Sumber/Source: BPS, Statistik Pertanian Hortikultura SPH–SBS 2023

BPS–Statistics Indonesia, Agricultural Statistic for Horticulture SPH–SBS 2023

Tabel
Table 5.3.3

**Luas Panen Tanaman Biofarmaka Menurut Jenis Tanaman
di Kecamatan Punduh Pidada, 2020–2023**
*Harvested Area of Medicinal Plants by Kind of Plant in
Punduh Pidada District, 2020–2023*

Jenis Tanaman <i>Kind of Plants</i>	Satuan	2020	2021	2022	2023
(1)	(2)	(3)	(4)	(5)	(6)
Jahe/ <i>Ginger</i>	m2	2	2	–	1
Jeruk Nipis/ <i>Lime</i>	pohon/tree	–	–	–	1
Kapulaga/ <i>Java Cardamom</i>	m2	–	–	–	50.000
Kencur/ <i>East Indian Galangal</i>	m2	2	1	–	25.000
Keji Beling/ <i>Verbenaceae</i>	m2
Kunyit/ <i>Turmeric</i>	m2	2	1	–	30.000
Laos/Lengkuas/ <i>Galanga</i>	m2	–	–	–	–
Lempuyang/ <i>Zingiber Aromaticum</i>	m2	–	–	–	–
Lidah Buaya/ <i>Aloevera</i>	m2	–	–	–	–
Mahkota Dewa/ <i>Phaleria Macrocarpa</i>	pohon/tree	–	–	–	–
Mengkudu/Pace/ <i>Indian Mulberry</i>	pohon/tree	–	–	–	1
Sambiloto/ <i>King of Bitter</i>	m2	–	–	–	–
Serai/ <i>Lemongrass</i>	m2	–	–	–	50.000
Temuireng/ <i>Black Turmeric</i>	m2	–	–	–	–
Temukunci/ <i>Chinese Keys</i>	m2	–	–	–	–
Temulawak/ <i>Java Turmeric</i>	m2	–	–	–	–

Sumber/Source: BPS, Statistik Pertanian Hortikultura SPH–TBF 2023
BPS–Statistics Indonesia, *Agricultural Statistic for Horticulture SPH–TBF 2023*

Tabel 5.3.4 **Produksi Tanaman Biofarmaka Menurut Jenis Tanaman di Kecamatan Punduh Pidada, 2020–2023**
Table **Production of Seasonal Vegetables and Fruits by Kind of Plant in Punduh Pidada District, 2020–2023**

Jenis Tanaman <i>Kind of Plants</i>	Satuan	2020	2021	2022	2023
(1)	(2)	(3)	(4)	(5)	(6)
Jahe/ <i>Ginger</i>	kg	8	8	–	4
Jeruk Nipis/ <i>Lime</i>	kg	...	–	–	5
Kapulaga/ <i>Java Cardamom</i>	kg	–	–	–	150.000
Kencur/ <i>East Indian Galangal</i>	kg	9	3	–	75.000
Keji Beling/ <i>Verbenaceae</i>	kg	–	–	–	–
Kunyit/ <i>Turmeric</i>	kg	12	4	–	120.000
Laos/ <i>Lengkuas/Galanga</i>	kg	–	–	–	–
Lempuyang/ <i>Zingiber Aromaticum</i>	kg	–	–	–	–
Lidah Buaya/ <i>Aloevera</i>	kg	–	–	–	–
Mahkota Dewa/ <i>Phaleria Macrocarpa</i>	kg	–	–	–	–
Mengkudu/ <i>Pace/Indian Mulberry</i>	kg	–	–	–	4
Sambiloto/ <i>King of Bitter</i>	kg	–	–	–	–
Serai/ <i>Lemongrass</i>	kg	...	–	–	165.000
Temuireng/ <i>Black Turmeric</i>	kg	–	–	–	–
Temukunci/ <i>Chinese Keys</i>	kg	–	–	–	–
Temulawak/ <i>Java Turmeric</i>	kg	–	–	–	–

Sumber/Source: BPS, Statistik Pertanian Hortikultura SPH–TBF 2023

BPS–Statistics Indonesia, *Agricultural Statistic for Horticulture SPH–TBF 2023*

Tabel
5.3.5
Table

**Luas Panen Tanaman Hias Menurut Jenis Tanaman di
Kecamatan Punduh Pidada, 2020–2023**
*Harvested Area of Ornamental Plants by Kind of Plant in
Punduh Pidada District, 2020–2023*

Jenis Tanaman <i>Kind of Plants</i>	Satuan <i>Unit</i>	2020	2021	2022	2023
(1)	(2)	(3)	(4)	(5)	(6)
Anggrek Pot/ <i>Orchid Potted Orchid</i>	m ²	–	–	–	–
Anggrek Potong/Cut <i>Orchid</i>	m ²	–	–	–	–
Anthurium Bunga/ <i>Flamingo Lily Flower</i>	m ²	–	–	–	–
Anyelir/ <i>Carnation</i>	m ²	–	–	–	–
Gladiol/ <i>Gladiol</i>	m ²	–	–	–	–
Herbras/ <i>Gerbera</i>	m ²	–	–	–	–
Kamboja Jepang/ <i>Adenium</i>	m ²	–	–	–	–
Krisan/ <i>Chrysantemum</i>	m ²	–	–	–	–
Mawar/ <i>Rose</i>	m ²	–	–	–	–
Melati/ <i>Jasmine</i>	m ²	–	–	–	–
Palem/ <i>Palm</i>	m ²	–	–	–	–
Pisang–Pisangan/ <i>Heliconia</i>	m ²	–	–	–	–
Sedap Malam/ <i>Tuberose</i>	m ²	–	–	–	–

Sumber/Source: BPS, Statistik Pertanian Hortikultura SPH–TH 2023
BPS–Statistics Indonesia, *Agricultural Statistic for Horticulture SPH–TH 2023*

Tabel 5.3.6 **Produksi Tanaman Hias Menurut Jenis Tanaman di Kecamatan Punduh Pidada, 2020–2023**
Table **Production of Ornamental Plants by Kind of Plant in Punduh Pidada District, 2020–2023**

Jenis Tanaman <i>Kind of Plants</i>	Satuan <i>Unit</i>	2020	2021	2022	2023
(1)	(2)	(3)	(4)	(5)	(6)
Anggrek Pot/ <i>Orchid Potted Orchid</i>	pohon/ tree	–	–	–	–
Anggrek Potong/Cut <i>Orchid</i>	tangkai/ stalks	–	–	–	–
Anthurium Bunga/ <i>Flamingo Lily Flower</i>	tangkai/ stalks	–	–	–	–
Anyelir/ <i>Carnation</i>	tangkai/ stalks	–	–	–	–
Gladiol/ <i>Gladiol</i>	tangkai/ stalks	–	–	–	–
Herbras/ <i>Gerbera</i>	tangkai/ stalks	–	–	–	–
Kamboja Jepang/ <i>Adenium</i>	pohon/ tree	–	–	–	–
Krisan/ <i>Chrysantemum</i>	tangkai/ stalks	–	–	–	–
Mawar/ <i>Rose</i>	tangkai/ stalks	–	–	–	–
Melati/ <i>Jasmine</i>	kg	–	–	–	–
Palem/ <i>Palm</i>	pohon/ tree	–	–	–	–
Pisang–Pisangan/ <i>Heliconia</i>	tangkai/ stalks	–	–	–	–
Sedap Malam/ <i>Tuberose</i>	tangkai/ stalks	–	–	–	–

Sumber/Source: BPS, Statistik Pertanian Hortikultura SPH–TH 2023
 BPS–Statistics Indonesia, *Agricultural Statistic for Horticulture SPH–TH 2023*

Tabel
5.3.7
Table

Produksi Buah-Buahan dan Sayuran Tahunan Menurut Jenis Tanaman di Kecamatan Punduh Pidada, 2020–2023
Production of Annual Fruits and Vegetables by Kind of Plant in Punduh Pidada District, 2020–2023

Jenis Tanaman/Kind of Plants	Satuan	2020	2021	2022	2023
(1)	(2)	(3)	(4)	(5)	(6)
Buah-Buahan/Fruits:					
Alpukat/ Avocado	(kw/ qui)	-	269	1.651	1.382
Belimbing/ Star Fruit	(kw/ qui)	-	23	-	2
Duku/Langsat/Kokosan/ Duku	(kw/ qui)	-	889	1.824	1.701
Durian/ Durian	(kw/ qui)	-	494	2.496	2.277
Jambu Air/ Water Apple	(kw/ qui)	-	-	-	-
Jambu Biji/ Guava	(kw/ qui)	768	148	488	462
Jeruk Besar/ Pomelo	(kw/ qui)	-	-	-	-
Jeruk Siam/Kepron/ Orange/Tangerine	(kw/ qui)	-	-	-	-
Mangga/ Mango	(kw/ qui)	-	194	900	949
Manggis/ Mangosteen	(kw/ qui)	-	-	-	-
Nangka/Cempedak/ Jackfruit	(kw/ qui)	320	239	319	311
Nenas/ Pineapple	(kw/ qui)	-	-	-	-
Pepaya/ Papaya	(kw/ qui)	27	8	12	17
Pisang/ Banana	(kw/ qui)	596.371	273.287	238.019	222.211
Rambutan/ Rambutan	(kw/ qui)	-	-	-	-
Salak/ Snakefruit	(kw/ qui)	4.765	600	60	191
Sawo/ Sapodilla/Sawo	(kw/ qui)	865	616	616	518
Sirsak/ Soursop	(kw/ qui)	80	49	49	47
Sukun/ Breadfruit	(kw/ qui)	536	-	146	218
Sayuran/Vegetables:					
Jengkol/Jengkol	(kw/ qui)	-	-	-	188
Melinjo/Gnetum/Melinjo	(kw/ qui)	4.479	2.171	2.153	2.054
Petai/Twisted Cluster Bean	(kw/ qui)	3.849	1.007	1.007	957

Sumber/Source: BPS, Statistik Pertanian Hortikultura SPH–BST 2023
BPS–Statistics Indonesia, Agricultural Statistic for Horticulture SPH–BST 2023

5.4 PERKEBUNAN ESTATE

Tabel 5.4.1 Luas Panen (ha) dan Produksi (ton) Tanaman Perkebunan Menurut Jenis Tanaman di Kecamatan Punduh Pidada, 2023
Harvest Area (ha) and Production (ton) of Estate Crops by Kind of Plant in Punduh Pidada District, 2023

Jenis Tanaman/Kind of Plants	Luas Panen/Harvest Area	Produksi/Production
(1)	(2)	(3)
Kelapa Sawit/Oil Palm	11,00	35,89
Kelapa/Coconut	1.498,00	1.293,24
Karet/Rubber	–	–
Kopi/Coffee	622,00	340,94
Kakao/Cocoa	2.700,00	2.480,57
Tembakau/Tobacco	–	–

Sumber/Source: Dinas Perkebunan dan Peternakan Kabupaten Pesawaran/Estate Crops and Livestock Agency of Pesawaran Regency

5.5 PETERNAKAN LIVESTOCK

Tabel 5.5.1 Populasi Ternak/Unggas Menurut Jenis Ternak/Unggas di Kecamatan Punduh Pidada, 2023
Livestock/Poultry Population by Kind of Livestock/Poultry Villages in Punduh Pidada District, 2023

Jenis Ternak <i>Kind of Livestock</i>	Jumlah Ternak <i>Number of Livestock</i>
(1)	(2)
Sapi Potong/ <i>Beef Cattle</i>	58
Kerbau Potong/ <i>Beef Buffalo</i>	19
Kambing Potong/ <i>Goat</i>	4.301
Domba Potong/ <i>Sheep</i>	159
Babi/ <i>Pig</i>	-
Ayam Ras Pedaging FS/ <i>Final Stock Broiler Chicken</i>	10.246
Ayam Ras Petelur FS/ <i>Final Stock Layer Chicken</i>	2.567
Ayam Kampung Biasa/ <i>Native Chicken</i>	NA
Ayam Kampung Pedaging/ <i>Broiler Native Chicken</i>	NA
Ayam Kampung Petelur/ <i>Layer Native Chicken</i>	NA
Itik Petelur/ <i>Layer Ducks</i>	NA
Itik Pedaging/ <i>Broiler Duck</i>	1.834
Itik Manila/ <i>Muscovy Duck</i>	-
Ayam Lokal Lainnya/ <i>Other Local Chicken</i>	NA

Catatan/Notes: ¹Jumlah ternak pada rumah tangga pertanian. Rumah tangga pertanian adalah rumah tangga yang melakukan minimal satu jenis kegiatan pertanian dengan tujuan sebagian atau seluruh hasilnya untuk dijual/ditukar (khusus tanaman pangan termasuk yang seluruhnya dikonsumsi sendiri)/*Number of livestock in agricultural household. Agricultural Households is the number of households that carry out at least one type of agricultural activity with the purpose of selling/exchanging some or all of the results at the business risk (for food crops, including those consumed entirely by themselves).*

Sumber/Source: Badan Pusat Statistik, Sensus Pertanian 2023/
BPS-Statistics Indonesia, Census of Agricultural 2023

5.6 PERIKANAN FISHERY

Tabel 5.6.1 Jumlah Nelayan Menurut Jenis Perairan Darat di Kecamatan Punduh Pidada, 2023
Number of Fisherman by Kind of Inland Water in Punduh Pidada District, 2023

Jenis Perairan Darat <i>Kind of Inland Water</i>	2023
(1)	(2)
Kolam/ <i>Pool</i>	169
Sungai/ <i>River</i>	-
Tambak/ <i>Pond</i>	13

Sumber/*Source*: Dinas Perikanan Kabupaten Pesawaran/*Fisheries Agency of Pesawaran Regency*

06

PARIWISATA, TRANSPORTASI DAN KOMUNIKASI

*Tourism, Transportation and
communication*

Jenis sinyal di
Kecamatan Punduh
Pidada Tahun 2023
4G

Sebagian besar
permukaan jalan di
Kecamatan Punduh
Pidada Tahun 2023
Aspal



PENJELASAN TEKNIS**TECHNICAL NOTES****Pariwisata**

1. Usaha penyediaan akomodasi adalah usaha yang menyediakan pelayanan penginapan yang dapat dilengkapi dengan pelayanan pariwisata lainnya. Usaha penyediaan akomodasi dapat berupa hotel, vila, pondok wisata, bumi perkemahan, persinggahan caravan, dan akomodasi lainnya yang digunakan untuk tujuan pariwisata.
2. Hotel adalah penyediaan akomodasi secara harian berupa kamar-kamar di dalam satu bangunan yang dapat dilengkapi dengan jasa pelayanan makan dan minum, kegiatan hiburan, dan atau fasilitas lainnya. Hotel terdiri dari hotel berbintang dan hotel non- bintang.

Transportasi

1. Transportasi adalah perpindahan manusia atau barang dari satu tempat ke tempat lainnya dengan menggunakan sebuah kendaraan yang digerakkan oleh manusia atau mesin
2. Jalan adalah jalan dalam bentuk apapun yang terbuka untuk lalu lintas kendaraan umum. Data yang disajikan dalam

Tourism

1. *The business of providing accommodation is a business that offers lodging services, which can be complemented by other tourism services. Accommodation businesses can include hotels, villas, guesthouses, campsites, caravan stops, and other accommodations used for tourism purposes.*
2. *A hotel is an establishment that provides daily accommodation in the form of rooms within a single building, which can be equipped with food and beverage services, entertainment activities, and/or other facilities. Hotels are categorized into star-rated hotels and non-star-rated hotels.*

Transportation

1. *Transportation is the movement of people or goods from one place to another using a vehicle powered by humans or machines.*
2. *A road is any type of pathway open to public vehicle traffic. The data presented in this publication includes all roads in Indonesia, whether under the authority of the central government or regional*

publikasi ini adalah semua jalan di Indonesia baik di bawah wewenang pemerintah pusat maupun tingkat I dan tingkat II.

3. Jalan aspal merupakan salah satu jenis konstruksi jalan yang sering digunakan, terutama di jalan raya. Aspal atau bitumen adalah suatu cairan kental yang merupakan senyawa hidrokarbon dengan sedikit mengandung sulfur, oksigen, dan klor. Aspal sebagai bahan pengikat dalam perkerasan lentur mempunyai sifat viskoelastis.

Komunikasi

1. Komunikasi adalah penyampaian informasi dari seseorang ke orang lain dengan menggunakan bahasa, suara, gambar, kode atau tanda-tanda komunikasi lainnya.
2. Kantor Pos adalah tempat pemberi pelayanan komunikasi tertulis dan atau surat elektronik, layanan paket, layanan logistic, layanan transaksi keuangan, dan layanan keagenan pos untuk kepentingan umum. Rumah pos berfungsi sama seperti kantor pos dan kantor pos pembantu, bedanya rumah pos biasanya terletak di daerah terpencil.

governments (level I and level II).

3. *Asphalt roads are a commonly used type of road construction, especially on highways. Asphalt, or bitumen, is a thick liquid that is a hydrocarbon compound containing small amounts of sulfur, oxygen, and chlorine. Asphalt, as a binding material in flexible pavement, has viscoelastic properties.*

Communication

1. *Communication is the transmission of information from one person to another using language, sound, images, codes, or other communication signals.*
2. *A post office is a place that provides written communication services and/or electronic mail services, parcel services, logistics services, financial transaction services, and postal agency services for public use. A post house functions similarly to a post office and a sub-post office, but the difference is that a post house is usually located in remote areas.*

ULASAN

DESCRIPTION

Pariwisata

Keberadaan fasilitas akomodasi sangat penting untuk mendukung sektor pariwisata dan ekonomi lokal, memberikan lapangan kerja, serta meningkatkan pendapatan daerah. Pada kecamatan Punduh Pidada tahun 2023 terdapat fasilitas akomodasi sebanyak 3 penginapan.

Transportasi

Jenis prasarana transportasi di sebagian besar desa di Kecamatan Punduh Pidada adalah transportasi darat. Dari seluruh desa, 6 desa terdapat angkutan umum dengan trayek tetap, dan 5 desa terdapat angkutan umum tanpa trayek tetap.

Permukaan jalan darat berupa aspal terdapat di 8 desa, sementara 2 desa lainnya permukaan jalan masih kerikil/batu/tanah/dll. Sebagian besar jalan di desa Kecamatan Punduh Pidada dapat dilalui sepanjang tahun.

Komunikasi

Di Kecamatan Punduh Pidada tidak terdapat kantor pos.

Tourism

The availability of accommodation facilities is crucial to support the tourism sector and the local economy, providing employment opportunities and increasing regional income. In Punduh Pidada sub-district in 2023, there were a total of 3 accommodation facilities, consisting of 3 lodgings.

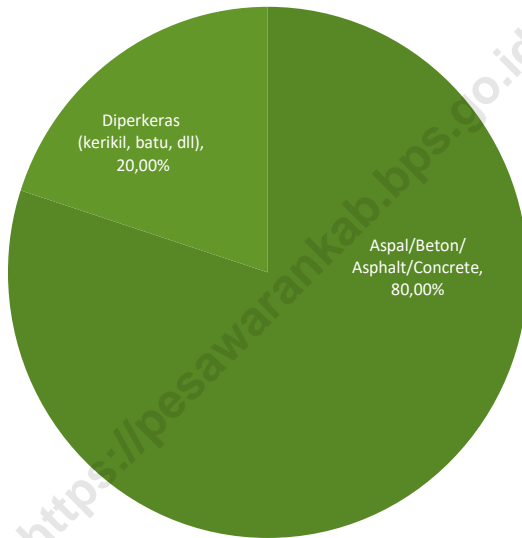
Transportation

The type of transportation infrastructure in most villages in the Punduh Pidada sub-district is land transportation. Out of all the villages, 6 villages have public transportation with fixed routes, and 5 villages have public transportation without fixed routes.

Paved roads are found in 8 villages, while the roads in the other 3 villages are still gravel, stone, dirt, etc. Most of the roads in the villages of the Punduh Pidada sub-district can be traversed throughout the year.

Communication

In the Punduh Pidada district, there are none post offices operating.

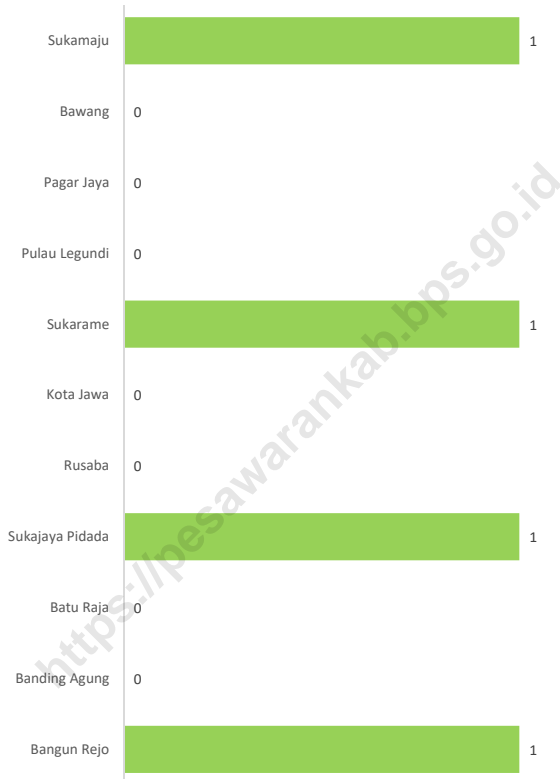


Sumber/Source: Kantor Kecamatan dan Kantor Desa di Kecamatan Punduh Pidada Kabupaten Pesawaran/District Office and Village Office in Punduh Pidada District of Pesawaran Regency

Gambar 6.1
Figures

Persentase Desa Menurut Jenis Permukaan Jalan Darat Terluas di Kecamatan Punduh Pidada, 2023

Percentage of Village by Type of The Largest Road Surface in Punduh Pidada District, 2023



Sumber/Source: Kantor Kecamatan dan Kantor Desa di Kecamatan Punduh Pidada Kabupaten Pesawaran/District Office and Village Office in Punduh Pidada District of Pesawaran Regency

Gambar 6.2
Figures

Jumlah Menara Telepon Seluler Menurut Desa di Kecamatan Punduh Pidada, 2023

Number of Base Transceiver Station (BTS) by Villages in Punduh Pidada District, 2023

6.1 PARIWISATA TOURISM

Tabel 6.1.1 Jumlah Sarana Akomodasi Menurut Desa dan Jenis Akomodasi di Kecamatan Punduh Pidada, 2023
Table Number of Accomodation Facilities by Villages and Type of Accomodation in Punduh Pidada District, 2023

Desa/Village	Hotel/Hotel	Penginapan/Inn
(1)	(2)	(3)
1. Sukamaju	-	-
2. Bawang	-	-
3. Pagar Jaya	-	-
4. Pulau Legundi	-	-
5. Sukarame	-	3
6. Kota Jawa	-	-
7. Rusaba	-	-
8. Sukajaya Pidada	-	-
9. Batu Raja	-	-
10. Banding Agung	-	-
11. Bangun Rejo	-	-
Punduh Pidada	-	3

Sumber/Source: Kantor Kecamatan dan Kantor Desa di Kecamatan Punduh Pidada Kabupaten Pesawaran/ District Office and Village Office in Punduh Pidada District of Pesawaran Regency

6.2 TRANSPORTASI TRANSPORTATION

Tabel 6.2.1 Prasarana dan Sarana Transportasi Antardesa Menurut Desa di Kecamatan Punduh Pidada, 2023
Table **Inter-Villages Transportation Infrastructure and Facilities by Villages in Punduh Pidada District, 2023**

Desa/Village	Jenis Prasarana Transportasi <i>Type of Transportation Infrastructure</i>	Keberadaan Angkutan Umum <i>Availability of Public Transportation</i>
(1)	(2)	(3)
1. Sukamaju	Darat/ <i>Land</i>	Tidak ada angkutan umum/ <i>There is no public transportation</i>
2. Bawang	Darat/ <i>Land</i>	Tidak ada angkutan umum/ <i>There is no public transportation</i>
3. Pagar Jaya	Darat dan Air/ <i>Land and Water</i>	Tidak ada angkutan umum/ <i>There is no public transportation</i>
4. Pulau Legundi	Air/ <i>Water</i>	Ada, dengan trayek tetap/ <i>Exist, with a fixed route</i>
5. Sukarame	Darat dan Air/ <i>Land and Water</i>	Tidak ada angkutan umum/ <i>There is no public transportation</i>
6. Kota Jawa	Darat/ <i>Land</i>	Ada, dengan trayek tetap/ <i>Exist, with a fixed route</i>
7. Rusaba	Darat/ <i>Land</i>	Ada, dengan trayek tetap/ <i>Exist, with a fixed route</i>
8. Sukajaya Pidada	Darat/ <i>Land</i>	Ada, dengan trayek tetap/ <i>Exist, with a fixed route</i>
9. Batu Raja	Darat/ <i>Land</i>	Tidak ada angkutan umum/ <i>There is no public transportation</i>
10. Banding Agung	Darat/ <i>Land</i>	Ada, dengan trayek tetap/ <i>Exist, with a fixed route</i>
11. Bangun Rejo	Darat/ <i>Land</i>	Tidak ada angkutan umum/ <i>There is no public transportation</i>

Lanjutan Tabel/*Continued Table 6.2.1*

Desa/Kelurahan <i>Village/ Kelurahan</i>	Jenis Permukaan Jalan Darat Terluas <i>Type of The Widest Road Surface</i>	Dapat Dilalui Kendaraan Bermotor Roda 4 atau Lebih <i>Passable by Vehicle with 4 or more Wheels</i>
(1)	(4)	(5)
1. Sukamaju	Diperkeras (Kerikil, Batu, dll/ <i>hardened gravel, stone, etc</i>)	Sepanjang tahun/ <i>Throughout the year</i>
2. Bawang	Aspal/Beton/ <i>Asphalt/Concrete</i>	Sepanjang tahun/ <i>Throughout the year</i>
3. Pagar Jaya	Diperkeras (Kerikil, Batu, dll/ <i>hardened gravel, stone, etc</i>)	Sepanjang tahun/ <i>Throughout the year</i>
4. Pulau Legundi	-	-
5. Sukarame	Aspal/Beton/ <i>Asphalt/Concrete</i>	Sepanjang tahun/ <i>Throughout the year</i>
6. Kota Jawa	Aspal/Beton/ <i>Asphalt/Concrete</i>	Sepanjang tahun/ <i>Throughout the year</i>
7. Rusaba	Aspal/Beton/ <i>Asphalt/Concrete</i>	Sepanjang tahun/ <i>Throughout the year</i>
8. Sukajaya Pidada	Aspal/Beton/ <i>Asphalt/Concrete</i>	Sepanjang tahun/ <i>Throughout the year</i>
9. Batu Raja	Aspal/Beton/ <i>Asphalt/Concrete</i>	Sepanjang tahun/ <i>Throughout the year</i>
10. Banding Agung	Aspal/Beton/ <i>Asphalt/Concrete</i>	Sepanjang tahun/ <i>Throughout the year</i>
11. Bangun Rejo	Aspal/Beton/ <i>Asphalt/Concrete</i>	Sepanjang tahun/ <i>Throughout the year</i>

Sumber/Source: Kantor Kecamatan dan Kantor Desa di Kecamatan Punduh Pidada Kabupaten Pesawaran/ District Office and Village Office in Punduh Pidada District of Pesawaran Regency

**6.3 KOMUNIKASI
COMMUNICATION**

Tabel 6.3.1 Keberadaan Kantor Pos/Pos Pembantu/Rumah Pos, Pos Keliling, dan Perusahaan/Agen Jasa Ekspedisi Swasta Menurut Desa di Kecamatan Punduh Pidada, 2023
Number of Post Office/Subsidiary of Post Office, Mobile Portal Service, Private Expedition Service Company by Villages in Punduh Pidada District, 2023

Desa/Village	Kantor Pos/Pos Pembantu/Rumah Pos Post Office/Subsidiary of Post Office	Pos Keliling Mobile Portal Service	Perusahaan/Agen Jasa Ekspedisi Swasta Private Expedition Service Company
(1)	(2)	(3)	(4)
1. Sukamaju	Tidak ada/ No Exist	Tidak ada/ No Exist	Tidak ada/ No Exist
2. Bawang	Tidak ada/ No Exist	Tidak ada/ No Exist	Tidak ada/ No Exist
3. Pagar Jaya	Tidak ada/ No Exist	Tidak ada/ No Exist	Tidak ada/ No Exist
4. Pulau Legundi	Tidak ada/ No Exist	Tidak ada/ No Exist	Tidak ada/ No Exist
5. Sukarame	Tidak ada/ No Exist	Tidak ada/ No Exist	Tidak ada/ No Exist
6. Kota Jawa	Tidak ada/ No Exist	Ada/ Exist	Tidak ada/ No Exist
7. Rusaba	Tidak ada/ No Exist	Tidak ada/ No Exist	Tidak ada/ No Exist
8. Sukajaya Pidada	Tidak ada/ No Exist	Tidak ada/ No Exist	Tidak ada/ No Exist
9. Batu Raja	Tidak ada/ No Exist	Tidak ada/ No Exist	Tidak ada/ No Exist
10. Banding Agung	Tidak ada/ No Exist	Ada/ Exist	Tidak ada/ No Exist
11. Bangun Rejo	Tidak ada/ No Exist	Tidak ada/ No Exist	Tidak ada/ No Exist

Sumber/Source: Kantor Kecamatan dan Kantor Desa di Kecamatan Punduh Pidada Kabupaten Pesawaran/ District Office and Village Office in Punduh Pidada District of Pesawaran Regency

Tabel 6.3.2 Jumlah Menara Telepon seluler dan Operator Layanan Komunikasi Telepon Seluler Menurut Desa di Kecamatan Punduh Pidada, 2023
Table *Number of Base Transceiver Station (BTS) and Cellular Phone Communication Service Operators by Villages in Punduh Pidada District, 2023*

Desa/Village	Jumlah Menara Telepon seluler Number of Base Transceiver Station (BTS)	Jumlah Operator Layanan Komunikasi Telepon Seluler Cellular Phone Communication Service Operators
(1)	(2)	(3)
1. Sukamaju	1	1
2. Bawang	–	1
3. Pagar Jaya	–	1
4. Pulau Legundi	–	2
5. Sukarame	1	1
6. Kota Jawa	–	1
7. Rusaba	–	2
8. Sukajaya Pidada	1	1
9. Batu Raja	–	1
10. Banding Agung	–	2
11. Bangun Rejo	1	1

Sumber/Source: Kantor Kecamatan dan Kantor Desa di Kecamatan Punduh Pidada Kabupaten Pesawaran/ District Office and Village Office in Punduh Pidada District of Pesawaran Regency

Tabel 6.3.3
Table

Kekuatan Sinyal Telepon Seluler dan Jenis Sinyal Internet Telepon Seluler Menurut Desa di Kecamatan Punduh Pidada, 2023
The Strenght of Cellular Phone Signal by Villages in Punduh Pidada District, 2023

Desa/Village	Kekuatan Sinyal Telepon Seluler <i>The Strenght of Cellular Phone Signal</i>	Jenis Sinyal Internet Telepon Seluler <i>Type of Cellular Phone Signal</i>
(1)	(2)	(3)
1. Sukamaju	Kuat/ <i>Strong</i>	4G/LTE
2. Bawang	Kuat/ <i>Strong</i>	4G/LTE
3. Pagar Jaya	Lemah/ <i>Weak</i>	4G/LTE
4. Pulau Legundi	Lemah/ <i>Weak</i>	4G/LTE
5. Sukarame	Kuat/ <i>Strong</i>	4G/LTE
6. Kota Jawa	Lemah/ <i>Weak</i>	3G/H/H+/EVDO
7. Rusaba	Lemah/ <i>Weak</i>	3G/H/H+/EVDO
8. Sukajaya Pidada	Lemah/ <i>Weak</i>	4G/LTE
9. Batu Raja	Kuat/ <i>Strong</i>	4G/LTE
10. Banding Agung	Lemah/ <i>Weak</i>	4G/LTE
11. Bangun Rejo	Kuat/ <i>Strong</i>	4G/LTE

Sumber/Source: Kantor Kecamatan dan Kantor Desa di Kecamatan Punduh Pidada Kabupaten Pesawaran/ District Office and Village Office in Punduh Pidada District of Pesawaran Regency

07

PERBANKAN, KOPERASI DAN PERDAGANGAN

Banking, Cooperative and Trade



Jumlah Lembaga keuangan di Kecamatan Punduh Pidada Tahun 2023

Tidak ada lembaga keuangan

Jumlah Koperasi Aktif di Kecamatan Punduh Pidada Tahun 2023

Tidak ada koperasi aktif



Jumlah Sarana Perdagangan di Kecamatan Punduh Pidada Tahun 2023

3 Pasar dan 1 Minimarket



Sumber/Source: Kantor Kecamatan Punduh Pidada Kabupaten Pesawaran/District Office and Village Office in Punduh Pidada District of Pesawaran Regency



PENJELASAN TEKNIS**TECHNICAL NOTES****Perbankan****Banking**

1. Bank adalah institusi/lembaga yang bergerak dalam bidang keuangan untuk melakukan kegiatan menerima, menyimpan, dan meminjamkan uang. Dalam hal tertentu untuk kemudahan transaksi uang, bank juga mempunyai kewenangan untuk menerbitkan cek, atau surat berharga.

1. *Bank is an institution / institution that is engaged in finance to carry out activities to receive, save and lend money. In certain cases for the convenience of money transactions, banks also have the authority to issue checks, or securities.*

Koperasi**Cooperative**

1. Koperasi adalah organisasi ekonomi rakyat yang berwatak sosial, beranggotakan orang-orang atau badan hukum koperasi, yang merupakan tata susunan ekonomi sebagai usaha bersama berdasarkan azas kekeluargaan.
2. Koperasi unit desa (KUD) merupakan koperasi di wilayah pedesaan yang bergerak dalam penyediaan kebutuhan masyarakat yang berkaitan dengan kegiatan pertanian.

1. *A cooperative is is a social economic organization with a social character, consisting of people or cooperative legal entities, which constitutes an economic arrangement as a joint effort based on family principles.*
2. *Village unit cooperatives are cooperatives in rural areas which are engaged in providing community needs related to agricultural activities.*

Perdagangan**Trade**

1. Pedagang pasar pertama ialah pedagang besar sesudah produsen/penghasil. Pasar pertama ialah tempat bertemunya antara pedagang

1. *The first market trader is a wholesaler after the producer / producer. The first market is the meeting place between the first major trader and the next trader*

besar pertama dengan pedagang berikutnya (bukan konsumen), dengan kata lain yaitu pasar sesudah pasar produsen.

(not the consumer), in other words, the market after the producer market.

2. Pertokoan adalah komplek toko atau dereten toko yang masing-masing dimiliki dan dikelola oleh perorangan atau badan usaha.

2. *Shopping Complex is a shop complex or series of shops, each owned and managed by an individual or business entity.*

3. Minimarket adalah sebuah pasar yang kecil, atau diperjelas menjadi sebuah tempat yang kecil tapi menjual barang-barang bervariasi dan lengkap seperti di dalam pasar.

3. *Minimarket is a small market, or is clarified into a small place but sells varied and complete goods as in the market.*

<https://pesawarangkab.go.id>

ULASAN**DESCRIPTION****Perbankan**

Pada tahun 2023 di Kecamatan Punduh Pidada tidak terdapat bank.

Banking

In 2023, there are no banks in the Punduh Pidada District.

Koperasi

Tidak terdapat koperasi di Kecamatan Punduh Pidada.

Cooperatives

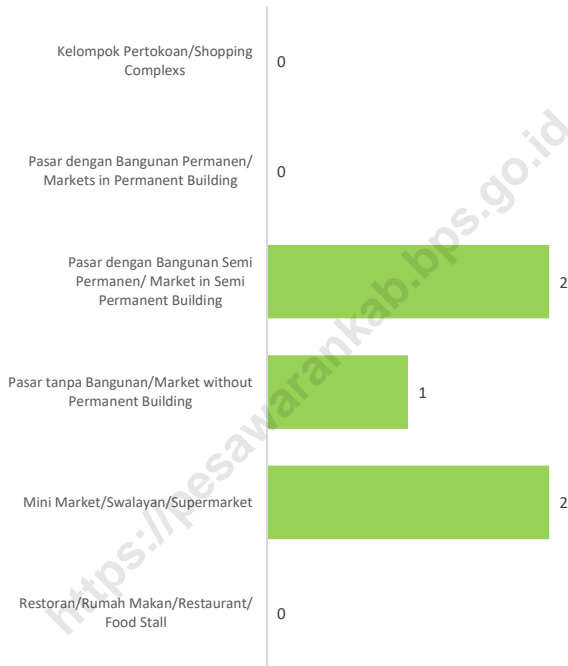
There are no cooperatives in the Punduh Pidada District.

Perdagangan

Dilihat dari jenisnya, keberadaan sarana perdagangan di Kecamatan Punduh Pidada terdapat di beberapa desa, diantaranya pasar dengan/tanpa bangunan ada di 3 desa, minimaret/supermarket ada di 1 desa.

Commerce

In terms of type, commercial facilities in Punduh Pidada sub-district are found in several villages, including markets with or without buildings in 3 villages, and minimarkets/supermarkets in 1 village.



Sumber/Source: Kantor Kecamatan dan Kantor Desa di Kecamatan Punduh Pidada Kabupaten Pesawaran/
District Office and Village Office in Punduh Pidada District of Pesawaran Regency

Gambar 7.1
Figures

Banyaknya Sarana Perdagangan Menurut Desa dan Jenis Sarana Perdagangan di Kecamatan Punduh Pidada, 2023
Number of Trade Facilities by Villages and Type of Trade Facilities in Punduh Pidada District, 2023

Tabel 7.1
Table

Banyaknya Sarana Lembaga Keuangan Bank Menurut Desa dan Jenis Bank di Kecamatan Punduh Pidada, 2023
Number of Bank by Villages and Type of Bank in Punduh Pidada District, 2023

Desa/Village	Bank Umum Pemerintah Government Bank	Bank Umum Swasta Private Bank	Bank Perkreditan Rakyat (BPR) Rural Bank
(1)	(2)	(3)	(4)
1. Sukamaju	–	–	–
2. Bawang	–	–	–
3. Pagar Jaya	–	–	–
4. Pulau Legundi	–	–	–
5. Sukarame	–	–	–
6. Kota Jawa	–	–	–
7. Rusaba	–	–	–
8. Sukajaya Pidada	–	–	–
9. Batu Raja	–	–	–
10. Banding Agung	–	–	–
11. Bangun Rejo	–	–	–
Punduh Pidada	–	–	–

Sumber/Source: Kantor Kecamatan Punduh Pidada Kabupaten Pesawaran/District Office and Village Office in Punduh Pidada District of Pesawaran Regency

Tabel
Table 7.2

Banyaknya Koperasi Aktif Menurut Menurut Desa dan Jenis Koperasi di Kecamatan Punduh Pidada, 2023
Number of Cooperative by Villages and Type of Cooperative in Punduh Pidada District, 2023

Desa/Village	Koperasi Unit Desa (KUD) Village Cooperative Unit	Koperasi Industri Kecil dan Kerajinan Rakyat (Kopinkra) Small Industry and Citizen Handicraft Cooperative
(1)	(2)	(3)
1. Sukamaju	–	–
2. Bawang	–	–
3. Pagar Jaya	–	–
4. Pulau Legundi	–	–
5. Sukarame	–	–
6. Kota Jawa	–	–
7. Rusaba	–	–
8. Sukajaya Pidada	–	–
9. Batu Raja	–	–
10. Banding Agung	–	–
11. Bangun Rejo	–	–
Punduh Pidada	–	–

Lanjutan Tabel/*Continued Table 7.2*

Desa/Village	Koperasi Simpan Pinjam (Kospin) Savings and Loan Cooperative	Koperasi Lainnya Other Cooperative
(1)	(4)	(5)
1. Sukamaju	–	–
2. Bawang	–	–
3. Pagar Jaya	–	–
4. Pulau Legundi	–	–
5. Sukarame	–	–
6. Kota Jawa	–	–
7. Rusaba	–	–
8. Sukajaya Pidada	–	–
9. Batu Raja	–	–
10. Banding Agung	–	–
11. Bangun Rejo	–	–
Punduh Pidada	–	–

Sumber/*Source*: Kantor Kecamatan Punduh Pidada Kabupaten Pesawaran/*District Office and Village Office in Punduh Pidada District of Pesawaran Regency*

Tabel
Table 7.3

Banyaknya Sarana Perdagangan Menurut Desa dan Jenis Sarana Perdagangan di Kecamatan Punduh Pidada, 2023
Number of Trade Facilities by Villages and Type of Trade Facilities in Punduh Pidada District, 2023

Desa/Kelurahan <i>Village/Kelurahan</i>	Kelompok Pertokoan <i>Shopping Complexs</i>	Pasar dengan Bangunan Permanen <i>Markets in Permanent Building</i>	Pasar dengan Bangunan Semi Permanen <i>Market in Semi Permanent Building</i>
(1)	(2)	(3)	(4)
1. Sukamaju	–	–	–
2. Bawang	–	–	1
3. Pagar Jaya	–	–	1
4. Pulau Legundi	–	–	–
5. Sukarame	–	–	–
6. Kota Jawa	–	–	–
7. Rusaba	–	–	–
8. Sukajaya Pidada	–	–	–
9. Batu Raja	–	–	–
10. Banding Agung	–	–	–
11. Bangun Rejo	–	–	–
Punduh Pidada	–	–	2

Lanjutan Tabel/*Continued Table 7.3*

Desa/Kelurahan Village/Kelurahan	Pasar tanpa Bangunan Market without Permanent Building	Mini Market/ Swalayan/ Supermarket Mini Market/Swalayan/ Supermarket	Restoran/ Rumah Makan Restaurant/ Food Stall
(1)	(5)	(6)	(7)
1. Sukamaju	1	–	–
2. Bawang	–	–	–
3. Pagar Jaya	–	–	–
4. Pulau Legundi	–	–	–
5. Sukarame	–	–	–
6. Kota Jawa	–	–	–
7. Rusaba	–	–	–
8. Sukajaya Pidada	–	–	–
9. Batu Raja	–	–	–
10. Banding Agung	–	–	–
11. Bangun Rejo	–	1	–
Punduh Pidada	1	1	–

Sumber/Source: Kantor Kecamatan dan Kantor Desa di Kecamatan Punduh Pidada Kabupaten Pesawaran/ District Office and Village Office in Punduh Pidada District of Pesawaran Regency

DAFTAR PUSTAKA/BIBLIOGRAPHY

- Badan Pusat Statistik. 2023. Pedoman Pembuatan Publikasi BPS. Edisi 2023. Jakarta: Badan Pusat Statistik.
- Badan Pusat Statistik Kabupaten Pesawaran. 2023. Kabupaten Pesawaran Dalam Angka 2024. Lampung: Badan Pusat Statistik Kabupaten Pesawaran.
- Dinas Kependudukan dan Pencatatan Sipil Kabupaten Pesawaran. 2023. Data Agregat Kependudukan Kabupaten Pesawaran Semester II 2023. Lampung: Dinas Kependudukan dan Pencatatan Sipil Kabupaten Pesawaran.

<https://pesawarankab.bps.go.id>

ST 2023

SENSUS PERTANIAN

BerAKHLAK

Berorientasi Pelayanan Akuntabel Kompeten
Harmonis Loyal Adaptif Kolaboratif

**# bangga
melayani
bangsa**

DATA

MENCERDASKAN BANGSA

Enlighten The Nation



**BADAN PUSAT STATISTIK
KABUPATEN PESAWARAN**

Jln. Ahmad Yani No. 119, Gedong Tataan, Pesawaran, Lampung,
Telp. (0721) 94711, website : <https://pesawarankab.bps.go.id>
Email : bps1809@bps.go.id, WhatsApp: 0811 602 1809

