


KECAMATAN MARBAU DALAM ANGKA

Marbau Sub District in Figures



2022



BADAN PUSAT STATISTIK
KABUPATEN LABUHANBATU UTARA
BPS-Statistics of Labuhanbatu Utara Regency

KECAMATAN MARBAU DALAM ANGKA

Marbau Sub District in Figures



2022



**BADAN PUSAT STATISTIK
KABUPATEN LABUHANBATU UTARA**
BPS-Statistics of Labuhanbatu Utara Regency

KECAMATAN MARBAU DALAM ANGKA

Marbau Subdistrict in Figures

2022

ISSN: 2620 - 9489

No. Publikasi/*Publication Number*: 12230.2205

Katalog /*Catalog*: 1102001.1223

Ukuran Buku/*Book Size*: 14,8 cm x 21 cm

Jumlah Halaman/*Number of Pages* : xxxiv + 110 hal/*pages*

Naskah/*Manuscript*:

BPS Kabupaten Labuhanbatu Utara

BPS-Statistics of Labuhanbatu Utara Regency

Penyunting/*Editor*:

BPS Kabupaten Labuhanbatu Utara

BPS-Statistics of Labuhanbatu Utara Regency

Desain Kover/*Cover Design*:

BPS Kabupaten Labuhanbatu Utara

BPS-Statistics of Labuhanbatu Utara Regency

Ilustrasi Kover/*Cover Illustration*:

Nama Kecamatan Marbau/*Name of Marbau Subdistrict*

Diterbitkan oleh/*Published by*:

©BPS Kabupaten Labuhanbatu Utara/*BPS-Statistics of Labuhanbatu Utara Regency*

Dicetak oleh/*Printed by*:

Percetakan JOY

Dilarang mengumumkan, mendistribusikan, mengomunikasikan, dan/atau menggandakan sebagian atau seluruh isi buku ini untuk tujuan komersil tanpa izin tertulis dari Badan Pusat Statistik Kabupaten Labuhanbatu Utara.

Prohibited to announce, distribute, communicate, and/or copy part or all of this book for commercial purpose without permission from BPS-Statistics Indonesia of Labuhanbatu Utara Regency.

TIM PENYUSUN/TEAM MEMBERS

Pengarah/Director

Elly Suharyadi, S.ST., M.Si.

Penanggung Jawab/Persons in Charge

Elly Suharyadi, S.ST., M.Si.

Penyunting/Editors

Darajatin Syarifah Sebayang, S.Stat.

Pengolah Data dan Penulis Naskah/Data Processor and Writers

Gracilia Stevi Martha, S.Tr.Stat.

Penata Letak/Layout Designers

Gracilia Stevi Martha, S.Tr.Stat.

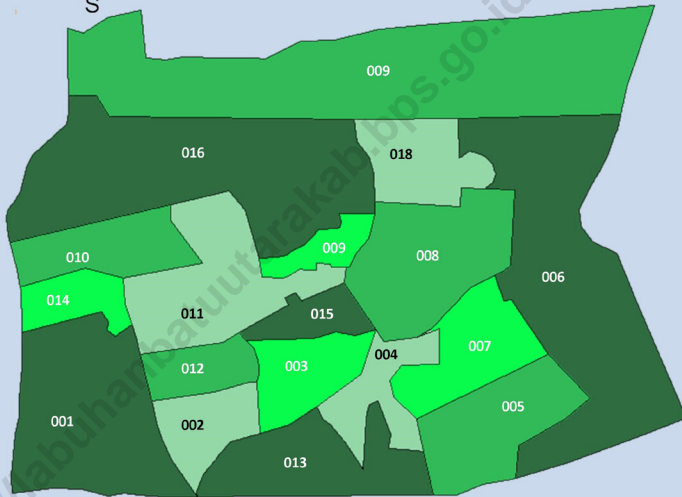
<https://labuhanbatuuniv.kab.go.id>

KONTRIBUTOR DATA/DATA CONTRIBUTORS

1. Kementerian Agama/*Ministry of Religious Affair*
2. Kementerian Pendidikan dan Kebudayaan/*Ministry of Education and Culture*
3. Badan Meteorologi Klimatologi dan Geofisika/*Meteorological, Climatology, and Geophysical Agency*
4. Badan Pusat Statistik/*BPS-Statistics Indonesia*
5. Instansi Terkait di Kabupaten Labuhanbatu Utara/*Related Agencies in North Labuhanbatu Utara Regency*
6. Kepala Desa/Lurah se-Kecamatan Marbau/*Head Villages/Lurah in Marbau Subdistrict*

<https://labuhanbatuutarakab.bps.go.id>

PETA WILAYAH KECAMATAN MARBAU
MAP OF MARBAU SUBDISTRICT



001	Perk. Pernantian	010	Simpang Empat
002	Perk. Marbau Selatan	011	Marbau
003	Perk. Milano	012	Babussalam
004	Pulo Bargot	013	Marbau Selatan
005	Sumber Mulyo	014	Aek Tapa
006	Sipare-pare Hilir	015	Lobu Rampah
007	Sipare-pare Tengah	016	Perk. Brussel
008	Tubiran	017	Bulunghit
009	Belongkut	018	Aek Hitoteras

KEPALA BPS KABUPATEN LABUHANBATU UTARA
CHIEF STATISTICIAN OF LABUHANBATU UTARA REGENCY



ELLY SUHARYADI, S.ST., M.Si.



KATA PENGANTAR

Puji dan syukur kehadiran Tuhan Yang Maha Kuasa atas berkat dan rahmat-Nya, Publikasi “Kecamatan Marbau Dalam Angka 2022” ini dapat diterbitkan kembali atas kerjasama instansi pemerintah/swasta di wilayah Kecamatan Marbau.

Buku ini memuat berbagai data yang bersumber dari kegiatan-kegiatan rutin, sensus, survei yang dilakukan oleh Badan Pusat Statistik Kabupaten Labuhanbatu Utara dan data sekunder dari instansi di tingkat kecamatan Marbau.

Kami menyadari sepenuhnya bahwa publikasi ini masih jauh dari kesempurnaan. Oleh karena itu kami sangat mengharapkan saran dan kritik konstruktif dari berbagai pihak untuk penyempurnaan penerbitan mendatang. Semoga publikasi ini mampu memenuhi tuntutan kebutuhan data statistik, baik oleh instansi/dinas pemerintah, swasta, kalangan akademisi maupun masyarakat luas.

Aek Kanopan, September 2022
Kepala BPS
Kabupaten Labuhanbatu Utara

Elly Suharyadi, S.ST., M.Si.



PREFACE

Praise and gratitude to the presence of Almighty God for His blessings and grace, this publication "Marbau Sub District in Figures 2022" can be reissued in collaboration with government / private institutions in the Marbau Sub District area.

This book contains various data sourced from routine activities, censuses, surveys conducted by the Central Statistics Agency of North Labuhanbatu Regency and secondary data from agencies at the Marbau sub district level.

We are fully aware that this publication is far from perfect. We therefore look forward to constructive criticism and suggestions from various parties for the improvement of future publications. Hopefully this publication will be able to meet the demands of statistical data needs, both by government agencies / agencies, the private sector, academics and the wider community.

*Aek Kanopan , September 2022
Chief Statistician of
Labuhanbatu Utara Regency*

Elly Suharyadi, S.ST., M.Si.

DAFTAR ISI/CONTENTS

	Halaman <i>Page</i>
Kata Pengantar.....	xi
Preface.....	xii
Daftar Isi/ Contents	xiii
Daftar Tabel/ List of Tables	xv
Daftar Gambar/ List of Figures	xxiii
Penjelasan Umum/ Explanatory Notes	xxv
Daftar Singkatan/ List of Abbreviation	xxvii
Penjelasan Teknis/ Technical Notes	xxix
1. Geografi dan Iklim/ <i>Geography and Climate</i>	1
2. Pemerintahan/ <i>Government</i>	13
3. Penduduk/ <i>Population</i>	25
4. Sosial dan Kesejahteraan Rakyat/ <i>Social and Welfare</i>	41
5. Pertanian/ <i>Agriculture</i>	71
6. Pariwisata, Transportasi, dan Komunikasi/ <i>Tourism, Transportation, and Communication</i>	89
7. Perbankan, Koperasi, dan Perdagangan/ <i>Banking, Cooperative, and Trade</i>	101

DAFTAR TABEL/LIST OF TABLES

Halaman
Page

1.	GEOGRAFI DAN IKLIM/GEOGRAPHY AND CLIMATE	
1.1	KEADAAN GEOGRAFI GEOGRAPHY CONDITION	
1.1.1	Luas Daerah Menurut Desa/Kelurahan di Kecamatan Marbau, 2021 <i>Total Area by Villages/Kelurahan in Marbau Subdistrict, 2021</i>	7
1.1.2	Jarak ke Ibukota Kecamatan dan Ibukota Kabupaten/Kota Menurut Desa/Kelurahan di Kecamatan Marbau (km), 2021 <i>Distance to the Subdistrict Capital and Regency/Municipal Capital by Villages/Kelurahan in Marbau Subdistrict (km), 2021</i>	8
1.1.3	Tinggi wilayah Di Atas Permukaan Laut (DPL) Menurut desa/ keluarahan di Kecamatan Marbau, 2021 <i>The height of the area is above sea level by Villages/Kelurahan in Marbau Subdistrict, 2021</i>	9
1.1.4	Letak Geografis Menurut Desa/Kelurahan di Kecamatan Marbau, 2021 <i>Location by Village/Kelurahan in Marbau Subdistrict, 2021</i>	10
1.2	KEADAAN IKLIM CLIMATE CONDITION	
1.2.1	Rata-rata Jumlah Hujan dan Curah Hujan Setiap Bulan di Kecamatan Marbau, 2021 <i>Average of Rainy Days and Rainfall in Marbau Subdistrict, 2021</i>	11
2.	PEMERINTAHAN/GOVERNMENT	
2.1	WILAYAH ADMINISTRATIF ADMINISTRATIVE AREA	
2.1.1	Jumlah Lingkungan dan Dusun Menurut Desa/ Kelurahan di Kecamatan Marbau, 2021 <i>Number of Rukun Warga and Rukun Tetangga by Villages/ Kelurahan in Marbau Subdistrict, 2021</i>	18
2.2	SUMBER DAYA MANUSIA HUMAN RESOURCES	

2.2.1	Jumlah Kepala Dusun/Lingkungan Menurut Desa/ Lingkungan dan Jenis Kelamin, 2021 <i>Number of Hamlets/Environments Head by Villages/Kelurahan and Sex, 2021</i>	19
2.2.2	Jumlah Pegawai Negeri Sipil Kecamatan Marbau Menurut Instansi dan Golongan, 2021 <i>Number of Civil Servants of Marbau District Government According to Agencies and Groups, 2021</i>	20
2.2.3	Nama dan Pendidikan Kepala Desa/Plt. Kepala Desa/ Lurah yang Menjabat Kecamatan Marbau, 2021 <i>Name and Education of Village Head / Acting Officer Village / Lurah Head who Serves Marbau District, 2021</i>	21
2.2.4	Nama dan Pendidikan Camat Yang Pernah/Sedang Menjabat Menurut Periode Jabatan,2021 <i>Name and Education of Sub District Administrator Who Has / Served According to the Position Period, 2021</i>	22
2.2.5	Jumlah Rumah/Bangunan Menurut Jenisnya,2021 <i>Number of Houses/Buildings by Type, 2021</i>	23
3.	PENDUDUK/POPULATION	
3.1	Penduduk, Distribusi Persentase Penduduk, Kepadatan Penduduk, Rasio Jenis Kelamin Penduduk Menurut Desa/Kelurahan di Kecamatan Marbau 2021 <i>Population, Percentage Distribution of Population, Population Density, and Population Sex Ratio by Villages/Kelurahan in Marbau Subdistrict, 2021</i>	33
3.2	Jumlah Penduduk Menurut Jenis Kelamin dan Desa di Kecamatan Marbau, 2021 <i>Population by Gender and Village in Marbau Subdistrict, 2021</i>	35
3.3	Jumlah Penduduk Menurut Kelompok Umur dan Jenis Kelamin di Kecamatan Marbau, 2021 <i>Population by Age Groups and Sex in Marbau Subdistrict, 2021</i>	36
3.4	Jumlah Penduduk dan Rumah Tangga Menurut Desa/ Kelurahan, 2021 <i>Total Population and Household by Village / Kelurahan, 2021</i>	37

3.5	Jumlah Penduduk yang Lahir, Mati, Datang, dan Pergi Menurut Desa/Kelurahan, 2021 <i>Number of People Born, Dead, Coming and Going According to the Village/Kelurahan, 2021</i>	38
3.6	Persentase Jumlah Penduduk Berdasarkan Suku Bangsa Menurut Desa/Kelurahan, 2021 <i>Percentage of Population Based on Ethnicity by Village/Kelurahan, 2021</i>	39
3.7	Persentase Tenaga Kerja Menurut Lapangan Usaha dan Desa/Kelurahan, 2021 <i>Percentage of Workers by Employment and Village / Kelurahan, 2021</i>	140

4. SOSIAL DAN KESEJAHTERAAN RAKYAT/SOCIAL AND WELFARE

4.1 PENDIDIKAN EDUCATION

4.1.1	Banyaknya Desa ¹ /Kelurahan yang Memiliki Fasilitas Sekolah Menurut Tingkat Pendidikan di Kecamatan Marbau, 2019–2021 <i>Number of Villages¹/Kelurahan Having Educational Facilities by Educational Level in Marbau Subdistrict, 2019–2021</i>	50
4.1.2	Jumlah Sekolah Menurut Tingkat Pendidikan di Kecamatan Marbau, 2020/2021 dan 2021/2022 <i>Number of Schools by Educational Level in Marbau Subdistrict, 2020/2021 and 2021/2022</i>	51
4.1.3	Jumlah Guru Menurut Tingkat Pendidikan di Kecamatan Marbau, 2020/2021 dan 2021/2022 <i>Number of Teachers by Educational Level in Marbau Subdistrict, 2020/2021 and 2021/2022</i>	52
4.1.4	Jumlah Murid Menurut Tingkat Pendidikan di Kecamatan Marbau, 2020/2021 dan 2021/2022 <i>Number of Pupils by Educational Level in Marbau Subdistrict, 2020/2021 and 2021/2022</i>	53

4.2 KESEHATAN HEALTH

4.2.1	Banyaknya Desa ¹ /Kelurahan yang Memiliki Sarana Kesehatan Menurut Jenis Sarana Kesehatan di Kecamatan Marbau, 2019–2021	
-------	---	--

	Halaman Page
	54
4.2.2	55
4.3	
4.3.1	56
4.3.2	57
4.3.3	58
4.3.4	59
4.3.5	60
4.4	
4.4.1	61

4.4.2	Banyaknya Kejadian Bencana Alam Menurut Desa/Kelurahan dan Jenis Bencana Alam di Kecamatan Marbau, 2020 <i>Number of Natural Disaster Events by Villages/Kelurahan and Type of Natural Disaster in Marbau Subdistrict, 2020</i>	62
4.4.3	Banyaknya Korban Jiwa Akibat Bencana Alam Menurut Desa/Kelurahan dan Jenis Bencana Alam di Kecamatan Marbau, 2020 <i>Number of Fatalities Due to Natural Disasters by Villages/Kelurahan and Type of Natural Disaster in Marbau Subdistrict, 2020</i>	65
4.4.4	Keberadaan Fasilitas/Upaya Antisipasi/Mitigasi Bencana Alam Menurut Desa/Kelurahan di Kecamatan Marbau, 2021 <i>Existence of Facilities/Efforts for Anticipation/Mitigation of Natural Disasters by Villages/Kelurahan by Villages/Kelurahan in Marbau Subdistrict, 2021</i>	68
4.4.5	Banyaknya Desa/Kelurahan yang Memiliki Kelompok Kegiatan Olahraga Menurut Jenis Olahraga dan Ketersediaan Fasilitas/Lapangan Olahraga di Kecamatan Marbau, 2021 <i>Number of Villages/Kelurahan Having Sport Activities Groups by Type of Sport and Availability of Sport Facilities/Fields in Marbau Subdistrict, 2021</i>	70
5.	PERTANIAN/AGRICULTURE	
5.1	Luas Panen Tanaman Sayuran dan Buah-buahan Semusim Menurut Jenis Tanaman di Kecamatan Marbau (ha), 2018–2021 <i>Harvested Area of Seasonal Vegetables and Fruits by Kind of Plant in Marbau Subdistrict (ha), 2018–2021</i>	81
5.2	Produksi Tanaman Sayuran dan Buah-buahan Semusim Menurut Jenis Tanaman di Kecamatan Marbau (kuintal), 2018–2021 <i>Production of Seasonal Vegetables and Fruits by Kind of Plant in Marbau Subdistrict (quintal), 2018–2021</i>	82
5.3	Luas Panen Tanaman Biofarmaka Menurut Jenis Tanaman di Kecamatan Marbau (m ²), 2018–2021 <i>Harvested Area of Medicinal Plants by Kind of Plant in Marbau Subdistrict (m²), 2018–2021</i>	83
5.4	Produksi Tanaman Biofarmaka Menurut Jenis Tanaman di Kecamatan Marbau (kg), 2018–2021	

	<i>Production of Medicinal Plants by Kind of Plant in Marbau Subdistrict (kg), 2018–2021</i>	84
5.5	Luas Panen Tanaman Hias Menurut Jenis Tanaman di Kecamatan Marbau (m ²), 2018–2021 <i>Harvested Area of Ornamental Plants by Kind of Plant in Marbau Subdistrict (m²), 2018–2021</i>	85
5.6	Produksi Tanaman Hias Menurut Jenis Tanaman di Kecamatan Marbau (tangkai), 2018–2021 <i>Production of Ornamental Plants by Kind of Plant in Marbau Subdistrict (stalks), 2018–2021</i>	86
5.7	Produksi Buah-Buahan dan Sayuran Tahunan Menurut Jenis Tanaman di Kecamatan Marbau (kuintal), 2018–2021 <i>Production of Annual Fruits and Vegetables by Kind of Plant in Marbau Subdistrict (quintal), 2018–2021</i>	87
5.8	Luas Tanaman Perkebunan Rakyat Menurut Jenis dan Desa/Kelurahan di Kecamatan Marbau (Ha), 2021 <i>Area of People's Plantation Plants by Type and Villages/Kelurahan in Marbau Subdistrict (Ha), 2021</i>	88
6.	PARIWISATA, TRANSPORTASI, DAN KOMUNIKASI/TOURISM, TRANSPORTATION, AND COMMUNICATION	
6.1	PARIWISATA TOURISM	
6.1.1	Jumlah Sarana Akomodasi Menurut Desa/Kelurahan dan Jenis Akomodasi di Kecamatan Marbau, 2021 <i>Number of Accomodation Facilities by Villages/Kelurahan and Type of Accomodation in Marbau Subdistrict, 2021</i>	95
6.2	TRANSPORTASI TRANSPORTATION	
6.2.1	Prasarana dan Sarana Transportasi Antar Desa/Kelurahan Menurut Desa/Kelurahan di Kecamatan Marbau, 2021 <i>Inter-Villages/Kelurahan Transportation Infrastructure and Facilities by Villages/Kelurahan in Marbau Subdistrict, 2021</i>	96
6.3	KOMUNIKASI COMMUNICATION	

6.2.2	Keberadaan Kantor Pos/Pos Pembantu/Rumah Pos, Pos Keliling, dan Perusahaan/Agen Jasa Ekspedisi Swasta Menurut Desa/Kelurahan di Kecamatan Marbau, 2021 <i>Number of Post Office/Subsidiary of Post Office, Mobile Portal Service, Private Expedition Service Company by Villages/Kelurahan in Marbau Subdistrict, 2021</i>	98
6.3.1	Jumlah Menara Telepon seluler dan Operator Layanan Komunikasi Telepon Seluler Menurut Desa/ Kelurahan di Kecamatan Marbau, 2021 <i>Number of Base Transceiver Station (BTS) and Cellular Phone Communication Service Operators by Villages/Kelurahan in Marbau Subdistrict, 2021</i>	99
6.3.2	Kekuatan Sinyal Telepon Seluler dan Jenis Sinyal Internet Telepon Seluler Menurut Desa/Kelurahan di Kecamatan Marbau, 2021 <i>The Strenght of Celular Phone Signal by Villages/Kelurahan in Marbau Subdistrict, 2021</i>	100
7. PERBANKAN, KOPERASI, DAN PERDAGANGAN/BANKING, COOPERATIVE, AND TRADE		
7.1	Banyaknya Sarana Lembaga Keuangan Bank Menurut Desa/ Kelurahan dan Jenis Bank di Kecamatan Marbau, 2021 <i>Number of Bank by Villages/Kelurahan and Type of Bank in Marbau Subdistrict, 2021</i>	105
7.2	Banyaknya Koperasi Aktif Menurut Menurut Desa/Kelurahan dan Jenis Koperasi di Kecamatan Marbau, 2021 <i>Number of Cooperative by Villages/Kelurahan and Type of Cooperative in Marbau Subdistrict, 2021</i>	106
7.3	Banyaknya Sarana Perdagangan Menurut Desa/Kelurahan dan Jenis Sarana Perdagangan di Kecamatan Marbau, 2021 <i>Number of Trade Facilities by Villages/Kelurahan and Type of Trade Facilities in Marbau Subdistrict, 2021</i>	108

DAFTAR GAMBAR/LIST OF FIGURES

	Halaman Page
1.1 Luas Daerah menurut Desa/Kelurahan (%), 2021 <i>Total Area by Village/Kelurahan (%), 2021</i>	5
1.2 Jarak ke Ibukota Kecamatan Menurut Desa/ Kelurahan di Kecamatan Marbau (km), 2021 <i>Distance to the Subdistrict Capital by Village/Kelurahan in Marbau Subdistrict (km), 2021</i>	6

PENJELASAN UMUM/EXPLANATORY NOTES

Tanda-tanda, satuan-satuan, dan lain-lainnya yang digunakan dalam publikasi ini adalah sebagai berikut:

Symbols, measurement units, and acronyms which are used in this publication, are as follows:

1. TANDA-TANDA/SYMBOLS

Data tidak tersedia/ <i>Data not available</i>	: ...
Tidak ada atau nol / <i>Null or zero</i>	: -
Data dapat diabaikan/ <i>Data negligible</i>	: 0
Tanda decimal/ <i>Decimal point</i>	: ,
Data tidak dapat ditampilkan/ <i>Not applicable</i>	: NA
Angka estimasi/ <i>Estimated figures</i>	: e
Angka diperbaiki/ <i>Revised figures</i>	: r
Angka sementara/ <i>Preliminary figures</i>	: x
Angka sangat sementara/ <i>Very preliminary figures</i>	: xx
Angka sangat sangat sementara/ <i>Very very preliminary figures</i>	: xxx

2. SATUAN/UNITS

barel/ <i>barrel</i>	: 158,99 liter/ <i>litres</i> = 1/6,2898 m ³
hektar (ha)/ <i>hectare (ha)</i>	: 10 000 m ²
kilometer (km)/ <i>kilometres (km)</i>	: 1 000 meter/ <i>meters (m)</i>
knot/ <i>knot</i>	: 1,8523 km/jam (<i>km/hour</i>)
kuintal/ <i>quintal</i>	: 100 kg
KWh	: 1 000 Watt hour
MWh	: 1 000 KWh
liter (untuk beras)/ <i>litre (for rice)</i>	: 0,80 kg
MMSCF	: 1/35,3 m ³
metrik ton (m.ton)/ <i>metric ton (m. ton)</i>	: 0,98421 long ton = 1 000 kg
ons/ <i>ounce</i>	: 28,31 gram/ <i>grams</i>
ton	: 1 000 kg

Satuan lain: buah, dus, butir, helai/lembar, kaleng, batang, pulsa, ton kilometer (ton-km), jam, menit, persen (%).

Other units: unit, pack, pieces, sheet, tin, pulse, ton-kilometres(ton-km), hour, minute, percent (%).

Perbedaan angka di belakang koma disebabkan oleh pembulatan angka.

The difference in decimal numbers is caused by rounding.

DAFTAR SINGKATAN/LIST OF ABBREVIATION

SI	: Stasiun Iklim/ <i>Climate Station</i>
SMPK	: Stasiun Meterologi Pertanian Khusus/ <i>Special Agricultural Meteorological Station</i>
t.t	: Tempat tidur/ <i>Bed</i>
BCG	: Bacillus Calmette Guerin
DPT	: Difteri, Pertusis, Tetanus/ <i>Diphtheria, Tetanus, and Pertussis</i>
TT	: Tetanus Toxoid
IOT	: Industri Obat Tradisional/ <i>Traditional Medicine Industry</i>
IKOT	: Industri Kecil Obat Tradisional/ <i>Traditional Medicine Small Industry</i>
Alkes	: Alat kesehatan/ <i>Health Kits</i>
PKRT	: Perbekalan Kesehatan Rumah tangga/ <i>Household Health Logistics</i>
Kompl	: Komplemen/ <i>Complement</i>
IRTP	: Industri Pangan Produksi Rumah Tangga/ <i>Foods Home Industry</i>
PBF	: Pedagang Besar Farmasi/ <i>Pharmacy Whole-seller</i>
GFK	: Gudang Farmasi Kab/Kota/Regency/ <i>Municipality Pharmacy Warehouse</i>
RB	: Rumah Bersalin/ <i>Delivery House</i>
Pustu	: Puskesmas pembantu/ <i>Auxiliary Public Health Center</i>
BP	: Balai Pengobatan/ <i>Polyclinic</i>
TPS	: Tempat Pembuangan Sampah Sementara / <i>landfill</i>
Jamkesmas	: Jaminan kesehatan masyarakat miskin/ <i>Poor public health insurance</i>
PJKMU	: Program Jaminan Kesehatan Masyarakat Umum/ <i>General Public Health Insurance Program</i>
SIUP	: Surat Ijin Usaha Perdagangan/ <i>Trading Permission Letter</i>
TDP	: Tanda Daftar Perusahaan/ <i>Company Registration Identity</i>
API	: Angka Pengenal Importir/ <i>Importer's Identity Number</i>

PENJELASAN TEKNIS

1. **Daerah perkotaan (Urban)** adalah suatu wilayah administrasi setingkat desa/ kelurahan yang memenuhi persyaratan tertentu dalam hal kepadatan penduduk, persentase rumah tangga pertanian dan jumlah fasilitas urban seperti jalan yang dilalui kendaraan umum bermotor, gedung bioskop, sekolah (SD, SLTP, SLTA), sarana pengobatan, bank dan sebagainya dan rata-rata jarak ke lokasi fasilitas-fasilitas tersebut dekat. Dengan demikian daerah perkotaan tidak identik dengan kota walaupun semua desa/kelurahan di kota termasuk daerah perkotaan. Desa perkotaan biasanya dikepalai oleh seorang lurah yang dibedakan dengan desa/pedesaan yang dikepalai oleh seorang kepala desa.
2. **Rata-rata pertumbuhan penduduk** adalah angka yang menunjukkan tingkat pertambahan penduduk per-tahun dalam jangka waktu tertentu. Angka ini dinyatakan sebagai persentase dari penduduk tahun dasar.
3. **Kepadatan penduduk** adalah banyaknya penduduk per-km persegi.
4. **Rasio jenis kelamin** adalah

TECHNICAL NOTES

1. **The term "urban"** refers to a village equivalent administrative area which satisfies certain requirement regarding population density, percentage of agricultural households, and number of urban facilities such as road facilities, cinemas, schools (from primary to higher education), hospital and other health facilities, banks, etc. An urban area is therefore not identical to a municipality. The urban village is headed by a "Lurah" while a rural village is headed by a "Kepala Desa".
2. **Average growth of population** is the annual rate of population growth, expressed as a percentage of the base year population.
3. **Population density** is the number persons per square kilometer.
4. **Sex ratio** is ratio of males to

perbandingan antara banyaknya penduduk laki-laki dengan banyaknya penduduk perempuan pada suatu daerah dan waktu tertentu. Biasanya dinyatakan dengan banyaknya penduduk laki-laki untuk 100 penduduk perempuan.

females in a given population and year, usually expressed as the number of males for every 100 females.

5. **Penduduk usia kerja** adalah penduduk yang berumur 15 tahun ke atas.

5. **Working Age Population** is the population age of 15 years over.

6. **Bekerja** adalah melakukan pekerjaan dengan maksud memperoleh atau membantu memperoleh pendapatan atau keuntungan dan lamanya bekerja paling sedikit 1 (satu) jam secara terus menerus dalam seminggu yang lalu.

6. **Working** means worked at least one hours continously during the preference week to earn income or profit.

7. **Angkatan kerja** adalah penduduk usia kerja yang bekerja atau punya pekerjaan tetapi sementara tidak bekerja dan atau orang-orang yang mencari pekerjaan.

7. **Labour Force** are people age 15 years old and over who were working, or have a job but were temporarily not working, and those who looking for work.

8. **Lapangan usaha** adalah bidang kegiatan dari pekerjaan/tempat bekerja di mana seseorang bekerja. Klasifikasi lapangan usaha mengikuti Klasifikasi Lapangan Usaha Indonesia (KLU) dalam satu digit.

8. **Industry** is an industry or field of work of a person's activity or establishments the activity is classified according to Indonesia Standard Industrial Classification (ISIC) in one digit.

9. Produksi per hektar padi, jagung, ubi kayu, ubi jalar, kacang tanah, kacang kedelai diperkirakan

9. *The yield of hectare of paddy, maize, cassava, sweet potatoes, peanuts, and soybeans is estimated based*

melalui sampel survei ubinan dengan plot 2,5 x 2,5 m. Setiap ubinan mewakili 100 hektar panen. Pelaksanaan ubinan disesuaikan dengan saat panen.

on a crop cutting surveys using parcels of land of size 2,5 x 2,5 m. Each parcels represents 100 hectare of harvested area. The surveys period follows the harvest time.

10. **Padi Sawah** adalah padi yang ditanam di lahan sawah. *10. "Padi Sawah" is paddy which grows on wetlands.*
11. **Padi Ladang** adalah padi yang ditanam di tegal/kebun/ladang atau huma. *11. "Padi Ladang" is paddy which grows on shifting land, waterland, or garden.*
12. **Wujud produksi padi dan palawija** adalah kering giling (padi), pipilan kering (jagung), ubi basah (ubi kayu dan ubi jalar) dan biji kering (kacang tanah dan kedelai). *12. Data on production of "padi" and palawija are in terms of : dry unhusked rice (paddy), dry loose maize (maize), grains fresh roots (cassava), and dry peeled crops (peanut and soyabean).*
13. **Perkebunan besar** adalah usaha perkebunan yang dilakukan oleh badan usaha atau badan hukum di atas tanah negara yang mendapat izin usaha dari instansi yang berwenang. Di luar batasan tersebut merupakan perkebunan rakyat. *13. Estate are establishments that cultivate estate crops on state-owned land based on exploitation rights granted by government. Otherwise, it is considered as smallholder estate's plantation.*
14. Penghitungan luas tanaman perkebunan besar pada keadaan akhir tahun tidak termasuk yang luasnya kurang dari 5 hektar. *14. "Planted Area" are defined as the end of the tear planted areas, and do not include areas less than 5 hectares.*
15. **Klasifikasi Lapangan Usaha Industri Pengolahan :**
 - > 31 : Industri makanan, minuman dan tembakau.
 - > 32 : Industri tekstil, pakaian jadi dan kulit*15. Classification of manufacturing industry :
 - > 31 : manufacture of food, beverages, and tobacco.
 - > 32 : manufacture of textiles, clothing, and leather.
 - > 33 : manufacture of wood*

- > 33 : Industri kayu dan barang-barang dari kayu termasuk perabotan rumah tangga
 - > 34 : Industri kertas dan barang dari kertas, percetakan dan penerbit
 - > 35 : Industri kimia dan barang dari kimia, minyak bumi, batu bara, karet dan plastik
 - > 36 : Industri barang galian bukan logam kecuali minyak dan batu bara
 - > 37 : Industri logam dasar
 - > 38 : Industri barang dari logam, mesin dan peralatannya
 - > 39 : Industri pengolahan lainnya.
- and wood products, including furniture.*
 - > 34 : *manufacture of paper and paper products, printing, and publishing.*
 - > 35: *manufacture of chemicals and chemical products, petroleum, coal, rubber, and plastic products.*
 - > 36 : *manufacture of non-metalic mineral products, except petroleum and coal products.*
 - > 37 : *manufacture of basic metals.*
 - > 38: *manufacture of fabricated metal products, machinery, and equipment.*
 - > 39 : *other manufacturing industries*

16. **Data pengangkutan** dan komunikasi meliputi :
- a. Panjang Jalan
 - b. Angkutan Darat
 - c. Angkutan Laut
 - d. Pos dan Telekomunikasi

16. **Data on transportation and communications** cover :
- a. Road Length.
 - b. Land Transportation.
 - c. Sea Transportation.
 - d. Post and Telecommuni cations.

17. Sumber data pengangkutan dan komunikasi berasal dari masing-masing instansi terkait dikumpulkan oleh Badan Pusat Statistik Kabupaten Labuhanbatu Utara setiap bulannya/ tahun.

17. *Data on transportations and communication are compiled by the BPS - Statistics of Labuhanbatu Utara Regency . These data are obtained from relevans institutions.*

18. **Koperasi** terdiri dari Koperasi Unit Desa (KUD) dan Non KUD. KUD adalah suatu organisasi ekonomi yang berwatak sosial dan merupakan wadah bagi

18. **Cooperative** consist of KUD (Village Cooperatives) and Non-KUD (Non-Village Cooperatives). Village Cooperatives are economic organizations operated by the

pengembangan berbagai kegiatan ekonomi masyarakat pedesaan yang diselenggarakan oleh dan untuk masyarakat itu sendiri (Inpres No. 2 Tahun 1978). Non KUD adalah suatu organisasi ekonomi rakyat yang berwatak sosial, beranggotakan orang-orang atau badan hukum koperasi yang merupakan tata susunan ekonomi berbagai usaha bersama berdasarkan atas azas kekeluargaan.

community, as a means to develop the economic activities of the village-community, run by and for, the community (Presidential Instruction No.2, 1978). Non-Village Cooperatives are also economic organizations, which gather Non-Village members who share a common social function or role, or division of labor, or profession in society.

<https://labuhanbatuutarakab.bps.go.id/>



B A B

Chapter

1

GEOGRAFI DAN IKLIM

Geography and Climate



PENJELASAN TEKNIS**TECHNICAL NOTES****Metode Pengumpulan Data**

Pengumpulan data Kecamatan Marbau dalam angka dilakukan melalui dua metode yaitu pengumpulan data primer dan pengumpulan data sekunder. Pengumpulan data primer dilakukan melalui wawancara langsung oleh petugas terlatih dengan narasumber yang relevan melalui sensus dan survei-survei seperti Sensus Penduduk, Survei Sosial Ekonomi Nasional (SUSENAS), Survei Angkatan Kerja Nasional (SAKERNAS), dan Pendataan Potensi Desa (Podes). Sedangkan pengumpulan data sekunder dikumpulkan melalui dinas-dinas terkait.

Method of Data Collection

Data collection of Marbau Sub district in figures carried out through two methods which is primary data collection and secondary data collection. Primary data collection carried out through direct interviews by trained personnel with relevant respondents as the activities of the population census, National Economic Social Survey (SUSENAS), National Labour Force Survey (SAKERNAS) and Village Potential Census (PODES). While the secondary data collection carried out through the relevant agencies.

ULASAN**DESCRIPTION****1.1 Keadaan Geografi**

Kecamatan Marbau merupakan salah satu kecamatan yang berada di Kabupaten Labuhanbatu Utara. Secara geografis, Kecamatan Marbau berada pada 2.525 Lintang Utara, 99.35'10 Bujur Timur dengan ketinggian 0 – 500 meter di atas permukaan laut.

Kecamatan Marbau menempati area seluas 355,90 Km² yang terdiri dari 18 Desa/Kelurahan dan 102 dusun/lingkungan definitif. Area Kecamatan Marbau di sebelah utara berbatasan Kecamatan Aek Natas dan Aek Kuo, di sebelah timur berbatasan dengan Kecamatan Marbau, di sebelah selatan berbatasan dengan Kabupaten Padang Lawas Utara, dan di sebelah barat berbatasan dengan Kabupaten Labuhanbatu.

1.2. Iklim

Seperti umumnya daerah-daerah lainnya yang berada di kawasan Sumatera Utara, Kecamatan Marbau termasuk daerah yang beriklim tropis. Daerah ini memiliki 2 musim yaitu musim kemarau dan musim hujan. Musim kemarau dan musim hujan biasanya ditandai dengan sedikit banyaknya hari hujan dan volume curah hujan.

1.1 Geography

Marbau Sub District is one of the Sub District in Labuhanbatu Utara Regency. Geographically, the Marbau Sub District is at 2.525 North Latitude, 99.35'10 East Longitude and 0 – 500 m above sea level.

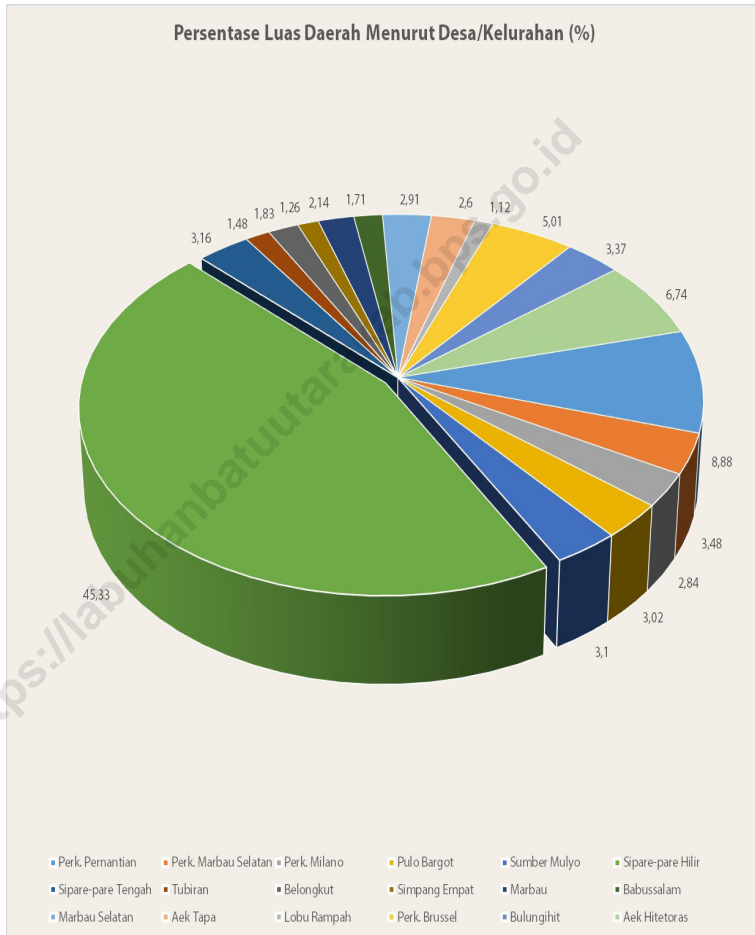
The area of Marbau Sub District is 355,90 Km², was further subdivided into 18 Village/Kelurahan and 102 villages. At North the Marbau Sub District borders on Aek Natas Sub District, at East it borders on Marbau Sub District, at South it borders on Padang Lawas Utara Regency, and at West it borders on Labuhanbatu Regency.

1.2. Climate

Like another area on Sumatera Utara, the Marbau Sub District has tropical climate, hence it only has two seasons, dry season and rainy season. The difference between those two season is on the number of rainy days and the volume of rainfall in each season.

Gambar 1.1
Figures

Luas Daerah menurut Desa/Kelurahan (%), 2021
Total Area by Village/Kelurahan (%), 2021

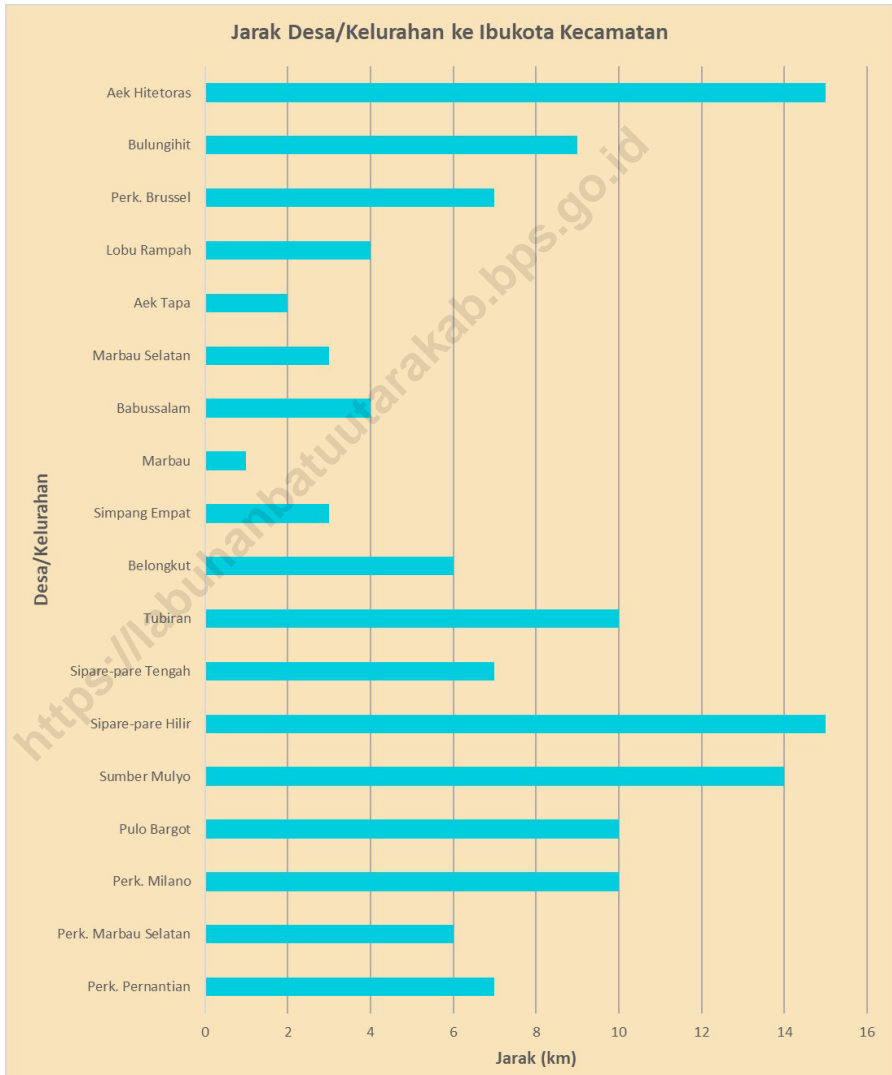


Catatan/Note: ¹Berdasarkan peraturan Menteri Dalam Negeri Nomor 137 Tahun 2017 Tanggal 29 Desember 2017/ Based of HomeAffairs Regulation Number 137/2017, Desember 29, 2017

Sumber/Source: Kementerian Dalam Negeri/Ministry of Home Affairs

Gambar 1.2
Figures

Jarak ke Ibukota Kecamatan Menurut Desa/Kelurahan di Kecamatan Marbau (km), 2021
Distance to the Subdistrict Capital by Village/Kelurahan in Marbau Subdistrict (km), 2021



Sumber/Source : BPS, Pendataan Potensi Desa (Podes) 2021/BPS-Statistics Indonesia, Village Potential Data Collecting 2021

1.1 KEADAAN GEOGRAFI GEOGRAPHY CONDITION

Tabel 1.1.1 Luas Daerah Menurut Desa/Kelurahan di Kecamatan Marbau, 2021
Table 1.1.1 Total Area by Villages/Kelurahan in Marbau Subdistrict, 2021

Desa/Kelurahan Village/Kelurahan	Luas Total Area (km ² /sq.km)	Persentase terhadap Luas Kecamatan Percentage to Subdistrict Area
(1)	(2)	(3)
Perk. Pernantian	31,61	8,88
Perk. Marbau Selatan	12,39	3,48
Perk. Milano	10,12	2,84
Pulo Bargot	10,75	3,02
Sumber Mulyo	11,05	3,10
Sipare-pare Hilir	161,34	45,33
Sipare-pare Tengah	11,25	3,16
Tubiran	5,25	1,48
Belongkut	6,50	1,83
Simpang Empat	4,50	1,26
Marbau	7,62	2,14
Babussalam	6,07	1,71
Marbau Selatan	10,36	2,91
Aek Tapa	9,25	2,60
Lobu Rampah	4,00	1,12
Perk. Brussel	17,84	5,01
Bulungihit	12,00	3,37
Aek Hitetoras	24,00	6,74
Marbau	355,90	100,00

Catatan/Note: ¹Berdasarkan peraturan Menteri Dalam Negeri Nomor 137 Tahun 2017 Tanggal 29 Desember 2017/ Based of HomeAffairs Regulation Number 137/2017, Desember 29, 2017

Sumber/Source: Kementerian Dalam Negeri/Ministry of Home Affairs

Tabel
Table 1.1.2

Jarak ke Ibukota Kecamatan dan Ibukota Kabupaten/Kota Menurut Desa/Kelurahan di Kecamatan Marbau (km), 2021
Distance to the Subdistrict Capital and Regency/Municipal Capital by Villages/Kelurahan in Marbau Subdistrict (km), 2021

Desa/Kelurahan Village/Kelurahan	Jarak ke Ibukota Kecamatan Distance to Subdistrict Capital	Jarak ke Ibukota Kabupaten/ Kota Distance to Regency/Municipal Capital
(1)	(2)	(3)
Perk. Pernantian	7	35
Perk. Marbau Selatan	6	46
Perk. Milano	10	46
Pulo Bargot	10	45
Sumber Mulyo	14	30
Sipare-pare Hilir	15	75
Sipare-pare Tengah	7	53
Tubiran	10	30
Belongkut	6	50
Simpang Empat	3	50
Marbau	1	40
Babussalam	4	43
Marbau Selatan	3	48
Aek Tapa	2	38
Lobu Rampah	4	47
Perk. Brussel	7	52
Bulungihit	9	45
Aek Hitetoras	15	50

Catatan/Note: ...

Sumber/Source: BPS, Pendataan Potensi Desa (Podes) 2021/BPS-Statistics Indonesia, Village Potential Data Collecting 2021

Tabel
Table 1.1.3

Tinggi wilayah Di Atas Permukaan Laut (DPL) Menurut desa/ kelurahan di Kecamatan Marbau, 2021
The height of the area is above sea level by Villages/ Kelurahan in Marbau Subdistrict, 2021

Desa/Kelurahan Village/Kelurahan	Tinggi DPL(m) Heigh Af The Area is Above Sea Level
(1)	(2)
Perk. Pernantian	44,30
Perk. Marbau Selatan	28,90
Perk. Milano	5,70
Pulo Bargot	17,40
Sumber Mulyo	7,70
Sipare-pare Hilir	4,80
Sipare-pare Tengah	22,00
Tubiran	20,00
Belongkut	9,00
Simpang Empat	25,00
Marbau	29,20
Babussalam	34,80
Marbau Selatan	9,70
Aek Tapa	46,30
Lobu Rampah	6,20
Perk. Brussel	1,00
Bulungihit	7,1
Aek Hitetoras	10,40

Catatan/Note: ...

Sumber/Source: Kantor Camat Marbau/ Office of Marbau Sub District

Tabel
Table 1.1.4

Letak Geografis Menurut Desa/Kelurahan di Kecamatan Marbau, 2021
Location by Village/Kelurahan in Marbau Subdistrict, 2021

Desa/Kelurahan Village/Kelurahan	Lintang Utara North Latitude	Bujur Timur East Longitude
(1)	(2)	(3)
Perk. Pernantian	2,25033	99,79980
Perk. Marbau Selatan	2,20981	99,83275
Perk. Milano	2,24868	99,87931
Pulo Bargot	2,26363	99,88768
Sumber Mulyo	2,21714	99,90601
Sipare-pare Hilir	2,25447	99,91802
Sipare-pare Tengah	2,25185	99,89462
Tubiran	2,26796	99,89556
Belongkut	2,26080	99,87280
Simpang Empat	2,27166	99,84480
Marbau	2,26120	99,82345
Babussalam	2,24004	99,83485
Marbau Selatan	2,23564	99,82627
Aek Tapa	2,26132	99,80643
Lobu Rampah	2,27622	99,80842
Perk. Brussel	2,27900	99,87270
Bulungihit	2,27641	99,87511
Aek Hitetoras	2,30746	99,87438
Marbau	2,5250	99,3510

Catatan/Note: ...

Sumber/Source: Google Earth

1.2 KEADAAN IKLIM CLIMATE CONDITION

Tabel 1.2.1 Rata-rata Jumlah Hujan dan Curah Hujan Setiap Bulan di Kecamatan Marbau, 2021
Table *Average of Rainy Days and Rainfall in Marbau Subdistrict, 2021*

Bulan Month	Jumlah Curah Hujan Number of Precipitation (mm)	Jumlah Hari Hujan (hari) Number of Rainy Days (day)
(1)	(2)	(3)
Januari/January	144	8
Februari/February	147	8
Maret/March	181	8
April/April	232	14
Mei/May	234	17
Juni/June	85	8
Juli/July	228	15
Agustus/August	136	14
September/September	529	16
Oktober/October	402	19
November/November	590	23
Desember/December	338	15

Catatan/Note:

Sumber/Source: Kabupaten Labuhanbatu Utara Dalam Angka 2022/ Labuhanbatu Utara Regency in Figures 2022



B A B

Chapter

2

PEMERINTAH

Government

<https://labuhanbatuutarab.bps.go.id>



PENJELASAN TEKNIS**TECHNICAL NOTES**

1. Lembaga Pemerintah Non Kementerian terdiri dari Arsip Nasional Republik Indonesia, Badan Intelijen Negara, Badan Kepegawaian Negara, Badan Kependudukan dan Keluarga Berencana Nasional, Badan Koordinasi Penanaman Modal, Badan Informasi Geospasial, Badan Meteorologi, Klimatologi, dan Geofisika, Badan Narkotika Nasional, Badan Nasional Penanggulangan Bencana, Badan Nasional Penanggulangan Terorisme, Badan Nasional Penempatan dan Perlindungan Tenaga Kerja Indonesia, Badan Pengawasan Obat dan Makanan, Badan Pengawasan Tenaga Nuklir, Badan Pengawasan Keuangan dan Pembangunan, Badan Pengkajian dan Penerapan Teknologi, Badan Pusat Statistik, Badan SAR Nasional, Badan Standardisasi Nasional, Badan Tenaga Nuklir Nasional, Lembaga Administrasi Negara, Lembaga Ilmu Pengetahuan Indonesia, Lembaga Ketahanan Nasional, Lembaga Kebijakan Pengadaan Barang/Jasa Pemerintah, Lembaga Penerbangan dan Antariksa Nasional, Lembaga Sandi Negara, dan Perpustakaan Nasional Republik Indonesia.
 2. Menurut perkembangannya, desa dapat diklasifikasikan ke dalam 3
1. *Non Ministerial Institutions consist of National Archive of the Republic of Indonesia, State Intelligence Board, National Civil Service Agency, National Population and Family Planning Board, Investment Coordinating Board, Geospatial Information Agency, Meteorology, Climatology, and Geophysics Agency, National Narcotics Agency, National Agency for Disaster Management, National Counter Terrorism Agency, The National Authority for The Placement and Protection of Indonesian Overseas Workers, National Agency of Drugs and Foods Control, Nuclear Energy Controlling Board, Audit and Development Supervising Agency, Agency for the Assesment and Application Technology, BPS-Statistics Indonesia, National Search and Rescue Agency, National Standardization Board, National Nuclear Energy Board, National Institute of Administration, National Institute of Science, National Resilience Institute, Government Procurement Policy Board, National Institute of Space and Aeronautics, National Crypto Agency, and National Library of Republic of Indonesia.*
 2. *According its development, the village can be classified into three*

tingkatan yaitu desa swadaya, swakarsa dan swasembada. Menurut KBBI, desa swadaya adalah desa yang masih terikat oleh tradisi karena taraf pendidikan yang masih relatif rendah, produksi yang masih diarahkan untuk kebutuhan primer keluarga dan komunikasi keluar sangat terbatas. Desa swakarya memiliki pengertian desa yang sudah agak longgar adat-istiadatnya karena pengaruh luar, mengenai teknologi pertanian, dan taraf pendidikan warganya relatif tinggi dibandingkan desa swadaya. Sedangkan desa swasembada desa yang lebih maju daripada desa swakarya dan tidak terikat oleh adat-istiadat.

classification as self-help village, self-employment village and self-sufficiency village. Based on KBBI, self-help village is still bound by tradition because the education rates are still relatively low, the production is still geared to the primary need of families and the communication is very limited. The self-employment village has customs gotten loose due to external influences on agricultural technology and level of education is higher than self-help village. While self-sufficiency is better than self-employment and not correlated by customs

ULASAN

Kecamatan Marbau dipimpin oleh seorang Camat. Kecamatan Marbau terdiri dari 18 desa/kelurahan.

Jumlah Pegawai Negeri Sipil di Kecamatan Marbau pada tahun 2021 sebanyak 447 orang, yang terdiri dari 1 orang bergolongan I, 94 orang bergolongan II, 211 orang bergolongan III, dan 141 orang bergolongan IV.

DESCRIPTION

Marbau Sub District is headed by a Camat. It's consist 12 villages.

Number of civil servant in Marbau Sub District 2021 as many as 447 person, consist of 1 I's rank, 94 II's rank, 211 III's rank, and 141 IV's rank.

<https://labuhanbatuutarakab.bps.go.id>

2.1 WILAYAH ADMINISTRATIF ADMINISTRATIVE AREA

Tabel 2.1.1 Jumlah Lingkungan dan Dusun Menurut Desa/Kelurahan di Kecamatan Marbau, 2021
Table *Number of Rukun Warga and Rukun Tetangga by Villages'/Kelurahan in Marbau Subdistrict, 2021*

Desa/Kelurahan <i>Village/Kelurahan</i>	Jumlah Lingkungan <i>Number of Environments</i>	Jumlah Dusun <i>Number of Hamlets</i>
(1)	(2)	(3)
Perk. Pernantian	0	4
Perk. Marbau Selatan	0	7
Perk. Milano	0	2
Pulo Bargot	0	7
Sumber Mulyo	0	6
Sipare-pare Hilir	0	5
Sipare-pare Tengah	0	6
Tubiran	0	4
Belongkut	0	12
Simpang Empat	0	7
Marbau	5	0
Babussalam	0	5
Marbau Selatan	0	9
Aek Tapa	0	5
Lobu Rampah	0	3
Perk. Brussel	0	3
Bulungihit	0	6
Aek Hitetoras	0	11
Marbau	5	102

Catatan/Note: ...

Sumber/Source: Kepala Desa/ Lurah se-Kecamatan Marbau/ Head of Marbau Sub District

2.2 SUMBER DAYA MANUSIA HUMAN RESOURCES

Tabel 2.2.1 Jumlah Kepala Dusun/Lingkungan Menurut Desa/
Lingkungan dan Jenis Kelamin, 2021
Table *Number of Hamlets/Environments Head by Villages/
Kelurahan and Sex, 2021*

Desa/Kelurahan <i>Village/Kelurahan</i>	Laki-Laki <i>Male</i>	Perempuan <i>Female</i>	Jumlah <i>Total</i>
(1)	(2)	(3)	(4)
Perk. Pernantian	1	3	4
Perk. Marbau Selatan	6	1	7
Perk. Milano	2	-	2
Pulo Bargot	7	-	7
Sumber Mulyo	6	-	6
Sipare-pare Hilir	5	-	5
Sipare-pare Tengah	5	1	6
Tubiran	4	-	4
Belongkut	12	-	12
Simpang Empat	7	-	7
Marbau	4	1	5
Babussalam	5	-	5
Marbau Selatan	9	-	9
Aek Tapa	5	-	5
Lobu Rampah	3	-	3
Perk. Brussel	3	-	3
Bulunghit	6	-	6
Aek Hitetoras	11	-	11
Marbau	101	6	107

Catatan/Note: ...

Sumber/Source: Kantor Camat Marbau/Marbau Subdistrict Office

Tabel 2.2.2
Table

Jumlah Pegawai Negeri Sipil Kecamatan Marbau Menurut Instansi dan Golongan, 2021
Number of Civil Servants of Marbau District Government According to Agencies and Groups, 2021

Instansi Agency	Golongan/ Group				Jumlah Total
	I	II	III	IV	
(1)	(2)	(3)	(4)	(5)	(6)
Kantor Camat/ Camat office	-	11	3	2	16
KUA/ KUA	-	-	1	1	2
Dinas Informasi & Kom./ Information & Comm	-	-	-	-	-
PPK/ PPK	-	-	-	-	-
PPL Pertanian/ PPL Agriculture	-	-	2	1	3
Koordinator Statistik Kec./Statistics Coordinator of Regency	-	-	1	-	1
PPLKB/ PPLKB	-	-	3	1	4
Puskesmas/ Puskesmas	0	29	54	11	94
Dinas Pendidikan/ education authorities	-	-	-	-	-
PT Pos / PT Pos	-	-	-	-	-
PT PLN/ PT PLN	-	-	-	-	-
PT Telkom / PT Telkom	-	-	-	-	-
Koramil/ Koramil	1	21	0	1	23
Polsek/ Police station	-	23	4	-	27
Guru SD/ Elementary School teacher	-	3	106	81	190
Guru SLTP/ Junior High School teacher	-	6	26	32	64
Guru SLTA/ High school teacher	-	1	11	11	23
Penjaga Sekolah/ School guard	-	-	-	-	-
Lainnya/ Others	-	-	-	-	-
Marbau	1	94	211	141	447

Catatan/Note: ...

Sumber/Source: Kantor Camat Marbau/ Marbau Sub District Office

Tabel 2.2.3
Table

Nama dan Pendidikan Kepala Desa/Plt. Kepala Desa/Lurah yang Menjabat Kecamatan Marbau, 2021
Name and Education of Village Head / Acting Officer Village / Lurah Head who Serves Marbau District, 2021

Desa/Kelurahan Village/Kelurahan	Nama Kepala Desa/Plt. Kepala Desa/Lurah* Village Head / Acting. Village / Lurah Head	Pendidikan Education
(1)	(2)	(3)
Perk. Pernantian	M. THOLIB	SMA
Perk. Marbau Selatan	BUDI SYAHPUTRA	SMA
Perk. Milano	IWAN PURNOMO	SMA
Pulo Bargot	SABAR	SMA
Sumber Mulyo	H. ASRUL SYAFI' I S.IP	S1
Sipare-pare Hilir	AHMAD SUJAI NASRI	SMA
Sipare-pare Tengah	ABDUL HADI	SMA
Tubiran	HERIANTO	SMA
Belongkut	H. MISKUN	SMA
Simpang Empat	ERWIN PARDAMEAN	SMA
Marbau	ABDUL AZIS, S.Pd	S1
Babussalam	THASAM	SMA
Marbau Selatan	MARLIN	SMA
Aek Tapa	SURAHMAN MANALU	SMA
Lobu Rampah	HERI SUWANTO	SMA
Perk. Brussel	IRWANTO	SMA
Bulungjihit	SYAWAL	SMA
Aek Hitetoras	USMAN	SMA

Catatan/Note: Kantor Camat Marbau/ Marbau Sub District Office

Sumber/Source: Data mengenai Nama Kepala Desa/Plt. Kepala Desa/ Lurah merupakan kondisi Juli 2021/ Data on the name of the Village Head / Acting. Village / Lurah Head is a condition in July 2021

Tabel
Table 2.2.4

**Nama dan Pendidikan Camat Yang Pernah/Sedang
Menjabat Menurut Periode Jabatan, 2021**
*Name and Education of Sub District Administrator Who Has
/ Served According to the Position Period, 2021*

Nama Camat Sub District Administrator	Pendidikan Education	Periode Jabatan Position Period
(1)	(2)	(3)
Drs. H. RAHMAN HARAHAP	S1	1993 – 1996
Drs. T. IZWARDIN	S1	1996 – 1999
ZAINAL FAHRI, BA	S1	1999 – 2003
H. AHMAD RIZAL, SH	S1	2003 – 2005
Drs. H. DARWIN YUSMA	S1	2005 – 2009
Drs. H. SYAWALUDDIN HARAHAP	S1	2009 – 2009
KHAIRIL AZWAR, SE	S1	2009 – 2014
H. SAKTI SORMIN, SH	S1	2014 – 2018
Drs. ADLIN SINAGA, M.Si	S2	2018 – 2020
ISMAIL EFENDI RAMBE, SE	S1	2020 – 2021
H. SOFIAN, M.Hum	S2	2021 – Sekarang

Catatan/Note: ...

Sumber/Source: Kantor Camat Marbau/ Marbau Sub District Office

Tabel
Table 2.2.5

Jumlah Rumah/Bangunan Menurut Jenisnya, 2021
Number of Houses/Buildings by Type, 2021

Desa/Kelurahan <i>Village/Kelurahan</i>	Permanen <i>Permanent</i>	Semi Permanen <i>Semi Permanent</i>	Darurat <i>Emergency</i>	Jumlah <i>Total</i>
(1)	(2)	(3)	(4)	(5)
Perk. Pernantian	321	-	-	321
Perk. Marbau Selatan	385	83	-	468
Perk. Milano	90	-	-	90
Pulo Bargot	200	400	200	800
Sumber Mulyo	460	325	-	785
Sipare-pare Hilir	83	162	10	255
Sipare-pare Tengah	321	272	28	621
Tubiran	152	89	19	260
Belongkut	--	--	--	--
Simpang Empat	300	555	5	860
Marbau	400	471	6	877
Babussalam	400	89	8	497
Marbau Selatan	707	293	22	1 022
Aek Tapa	633	45	9	687
Lobu Rampah	200	40	10	250
Perk. Brussel	38	205	2	244
Bulungihit	387	176	9	572
Aek Hitetoras	498	322	10	830
Marbau	--	--	--	--

Catatan/Note: ...

Sumber/Source: Kepala Desa/ Lurah se-Kecamatan Marbau/ Head of Marbau Sub District



B A B

Chapter

3

PENDUDUK

Population

<https://labuhanbatuutarasab.bps.go.id>



PENJELASAN TEKNIS

1. **Penduduk Indonesia** adalah semua orang yang berdomisili di wilayah teritorial Indonesia selama 6 bulan atau lebih dan atau mereka yang berdomisili kurang dari 6 bulan tetapi bertujuan menetap.
2. **Laju pertumbuhan penduduk** adalah angka yang menunjukkan persentase penambahan penduduk dalam jangka waktu tertentu.
3. **Kepadatan penduduk** adalah rasio banyaknya penduduk per kilometer persegi.
4. **Rasio jenis kelamin** adalah perbandingan antara penduduk laki-laki dan penduduk perempuan pada suatu wilayah dan waktu tertentu. Biasanya dinyatakan dengan banyaknya penduduk laki-laki untuk 100 penduduk perempuan.
5. **Distribusi penduduk** adalah pola persebaran penduduk di suatu wilayah, baik berdasarkan batas-batas geografis maupun berdasarkan batas-batas administrasi pemerintahan.
6. **Komposisi penduduk** adalah pola persebaran penduduk menurut karakteristiknya, contoh: penduduk menurut kelompok

TECHNICAL NOTES

1. **The population of Indonesia** are all residents of the entire territory of Indonesia who have stayed for six months or longer, and those who intended to stay more than six months even though their length of stay is less than six months.
2. **The growth rate of population** is the number that show percentage of population growth within a specified period.
3. **Population density** is ratio of population per square kilometer.
4. **Sex ratio** is the ratio of males population to females population in a given area and time, usually expressed as the number of males for every 100 females.
5. **Population distribution** is the pattern of population distribution in an area, either by geographic boundaries or by government administrative boundaries.
6. **Population composition** is the pattern of population distribution by its characteristics, example: population by age group,

umur, penduduk menurut jenis kelamin

population by sex

- | | |
|--|---|
| <p>7. Rumah tangga adalah seseorang atau sekelompok orang yang mendiami sebagian atau seluruh bangunan fisik/sensus dan biasanya tinggal bersama serta pengelolaan makan dari satu dapur. Yang dimaksud makan dari satu dapur adalah jika pengurusan kebutuhan sehari-harinya dikelola bersama-sama menjadi satu.</p> <p>8. Anggota rumah tangga adalah semua orang yang biasanya bertempat tinggal di suatu rumah tangga, baik yang berada di rumah pada waktu pencacahan maupun yang sementara tidak ada.</p> <p>9. Rata-rata anggota rumah tangga adalah angka yang menunjukkan rata-rata jumlah anggota rumah tangga per rumah tangga.</p> <p>10. Penduduk usia kerja adalah penduduk yang berumur 15 tahun ke atas.</p> <p>11. Angkatan kerja adalah penduduk usia kerja (15 tahun ke atas) yang bekerja, punya pekerjaan namun sementara tidak bekerja, dan pengangguran.</p> | <p>7. Household is an individual or group of people living in a physical/census building unit or part of it and usually commit on a common provision for food and other essentials of living. Common provision for food means one organising daily needs for all of household members.</p> <p>8. Household member are those who usually lives in a household regardless of their location at the time of enumeration.</p> <p>9. Average household size is the average number of household members per household.</p> <p>10. Working age population is persons of 15 years and over.</p> <p>11. Labor force or economically active are persons of 15 years and over, who in the previous week were working, temporarily absent from work but having jobs, and unemployment.</p> |
|--|---|

12. **Bekerja** adalah kegiatan ekonomi yang dilakukan oleh seseorang dengan maksud memperoleh atau membantu memperoleh pendapatan atau keuntungan dan lamanya bekerja paling sedikit 1 jam secara terus menerus dalam seminggu yang lalu (termasuk pekerja keluarga tanpa upah yang membantu dalam suatu usaha/ kegiatan ekonomi).
12. **Working** is economic activity conducted by a person and intended to earn income by doing work or helping to do work at least one hour continuously during the reference week (including unpaid family worker/s for any economic activity).
13. **Jumlah jam kerja seluruhnya** adalah jumlah jam kerja yang digunakan untuk bekerja (tidak termasuk jam kerja istirahat resmi dan jam kerja yang digunakan untuk hal-hal di luar pekerjaan).
13. **Total working hours** is the total hours spent by an employee to perform all jobs (excluding the time used for other activities which are not classified as work).
14. **Lapangan usaha** adalah bidang kegiatan dari pekerjaan/tempat bekerja di mana seseorang bekerja. Klasifikasi lapangan usaha mengikuti Klasifikasi Baku Lapangan Usaha Indonesia (KBLI) dalam 1 digit.
14. **Industry** is field of a person's activity or establishment. The classification of industries follows the Indonesia Standard Industrial Classification (KBLI) in one digit.
15. **Status pekerjaan** adalah kedudukan seseorang dalam unit usaha/kegiatan dalam melakukan pekerjaan.
15. **Employment status** is the status of a person at his place of work or establishment where he was employed.
16. **Berusaha sendiri tanpa dibantu orang lain** adalah bekerja atau berusaha dengan menanggung risiko secara ekonomis, yaitu dengan tidak kembalinya ongkos produksi yang telah dikeluarkan dalam rangka usahanya tersebut, serta tidak menggunakan pekerja
16. **Own-account worker** is a person who works at his own risk without assisted by paid per mount worker or unpaid worker include technical job or skill job.

dibayar maupun pekerja tak dibayar, termasuk yang sifat pekerjaannya memerlukan teknologi atau keahlian khusus.

17. **Berusaha dibantu buruh tidak tetap/buruh tidak dibayar** adalah bekerja atau berusaha atas risiko sendiri, dan menggunakan buruh/pekerja tak dibayar dan atau buruh/pekerja tidak tetap.
18. **Berusaha dibantu buruh tetap/buruh dibayar** adalah berusaha atas risiko sendiri dan mempekerjakan paling sedikit satu orang buruh/pekerja tetap yang dibayar.
19. **Buruh/karyawan/pegawai** adalah seseorang yang bekerja pada orang lain atau instansi/kantor/ perusahaan secara tetap dengan menerima upah/gaji baik berupa uang maupun barang. Buruh yang tidak mempunyai majikan tetap, tidak digolongkan sebagai buruh/karyawan, tetapi sebagai pekerja bebas. Seseorang dianggap memiliki majikan tetap jika memiliki 1 (satu) majikan (orang/rumah tangga) yang sama dalam sebulan terakhir, khusus pada sektor bangunan batasannya tiga bulan. Apabila majikannya instansi/lembaga, boleh lebih dari satu.
20. **Pekerja bebas** adalah seseorang yang bekerja pada orang lain/
17. **Employer assisted by temporary workers/unpaid worker** is a person who works at his own risk and assisted by temporary worker/unpaid worker.
18. **Employer assisted by permanent workers/paid workers** is a person who does his business at her/his own risk at least one assisted by paid permanent worker.
19. **Employee** is a person who work permanently for other people or institution/office/company and gains some money/cash or goods as wage/salary. Labor who have no permanent employer is not categorized as a laborer/ worker/employee but casual worker. A laborers in general is considered to have a permanent employer if he has the same employer during the past month, particularly for building construction sector is 3 months. If the employer is an institution, more than 1 (one) employer is allowed.
20. **Casual employee** is a person who does not work permanently for

majikan/institusi yang tidak tetap (lebih dari 1 majikan dalam sebulan terakhir) di usaha pertanian baik berupa usaha rumah tangga maupun bukan usaha rumah tangga, ataupun di nonpertanian atas dasar balas jasa dengan menerima upah atau imbalan baik berupa uang maupun barang, dan baik dengan sistem pembayaran harian maupun borongan.

other people/employer/ institution (more than 1 employer during the last 1 month) in agricultural sector, either home industry or not home industry, or in non-agricultural sector based on remuneration paid with money or goods, and based on daily or contact payment system.

21. **Pekerja tak dibayar** adalah seseorang yang bekerja membantu usaha untuk memperoleh penghasilan/keuntungan yang dilakukan oleh salah seorang anggota rumah tangga atau bukan anggota rumah tangga tanpa mendapat upah/gaji baik berupa uang maupun barang.

21. **Unpaid worker** is a person who intended to work without pay, either with money or good, in an establishment run by other members of the family, relative or neighbour.

ULASAN

Berdasarkan data dari Dinas Kependudukan dan Pencatatan Sipil Kabupaten Labuhanbatu Utara, pada tahun 2021, penduduk Kecamatan Marbau berjumlah 43.852 jiwa dengan kepadatan penduduk sebesar 123,21 jiwa per Km².

Jumlah penduduk terbanyak terdapat di Desa Belongkut yaitu sebanyak 4.428 jiwa dengan kepadatan penduduk 681,23 jiwa per Km², sedangkan penduduk paling sedikit berada di Desa Perkebunan Milano sebanyak 461 jiwa dengan kepadatan penduduk 45,55 jiwa per Km².

Jumlah penduduk Kecamatan Marbau dengan jenis kelamin laki-laki lebih banyak dibandingkan penduduk perempuan. Pada tahun 2021, jumlah penduduk laki-laki sebesar 22.028 jiwa, sedangkan penduduk perempuan sebanyak 21.824 jiwa.

DESCRIPTION

Based on the data of Civil Registration Office of Labuhanbatu Utara Regency, population of Marbau Sub District reached 43,852 with population density of 123.21 people per square kilometer.

The largest population size of Marbau Sub District is Belongkut village, which is 4,428 people with population density of 681.23 people per square kilometer, on the contrary Perkebunan Milano Village the smallest population size with only 461 people and 45.55 people per kilometer.

Male population in Marbau Sub District is larger than female population. In 2021, the number of male population reached 22,028 people compared to the number of female population of 21,824 people.

Tabel 3.1
Table

Penduduk, Distribusi Persentase Penduduk, Kepadatan Penduduk, Rasio Jenis Kelamin Penduduk Menurut Desa/ Kelurahan di Kecamatan Marbau 2021
Population, Percentage Distribution of Population, Population Density, and Population Sex Ratio by Villages/ Kelurahan in Marbau Subdistrict, 2021

Desa/Kelurahan Village/Kelurahan	Penduduk/Population		
	Laki-Laki/Male	Perempuan/Female	Jumlah/Total
(1)	(2)	(3)	(4)
Perk. Pernantian	718	664	1 382
Perk. Marbau Selatan	833	816	1 649
Perk. Milano	245	216	461
Pulo Bargot	1 429	1459	2 888
Sumber Mulyo	1 925	1761	3 686
Sipare-pare Hilir	743	735	1 478
Sipare-pare Tengah	1 333	1 318	2 651
Tubiran	636	582	1 218
Belongkut	2 206	2 222	4 428
Simpang Empat	1 606	1 675	3 281
Marbau	1 332	1 396	2 728
Babussalam	1 039	995	2 034
Marbau Selatan	2 075	2 175	4 250
Aek Tapa	1 708	1 690	3 398
Lobu Rampah	547	562	1 109
Perk. Brussel	505	481	986
Bulungihit	1 181	1 151	2 332
Aek Hitoras	1 967	1 926	3 893
Marbau	22 028	21 824	43 852

Lanjutan Tabel/Continued Table 3.1

Desa/Kelurahan Village/Kelurahan	Persentase Penduduk Percentage of Total Population	Kepadatan Penduduk (per Km ²) Population Density per sq.km	Rasio Jenis Kelamin Penduduk Population Sex Ratio
(1)	(5)	(6)	(7)
Perk. Pernantian	3,15	43,72	108,13
Perk. Marbau Selatan	3,76	133,09	102,08
Perk. Milano	1,05	45,55	113,43
Pulo Bargot	6,59	268,65	97,94
Sumber Mulyo	8,41	333,57	109,31
Sipare-pare Hilir	3,37	9,16	101,09
Sipare-pare Tengah	6,05	235,64	101,14
Tubiran	2,78	232,00	109,28
Belongkut	10,10	681,23	99,28
Simpang Empat	7,48	729,11	95,88
Marbau	6,22	358,01	95,42
Babussalam	4,64	335,09	104,42
Marbau Selatan	9,69	410,23	95,40
Aek Tapa	7,75	367,35	101,07
Lobu Rampah	2,53	277,25	97,33
Perk. Brussel	2,25	55,27	104,99
Bulungihit	5,32	194,33	102,61
Aek Hitetoras	8,88	162,21	102,13
Marbau	100	123,21	100,93

Catatan/Note: ...

Sumber/Source: Dinas Kependudukan dan Pencatatan Sipil Kabupaten Labuhanbatu Utara/Civil Registration office of Labuhanbatu Utara Regency

Tabel 3.2
Table

Jumlah Penduduk Menurut Jenis Kelamin dan Desa di Kecamatan Marbau, 2021
Population by Gender and Village in Marbau Subdistrict, 2021

Desa/Kelurahan Village/Kelurahan	Jenis Kelamin/Sex		
	Laki-Laki Male	Perempuan Female	Jumlah Total
(1)	(2)	(3)	(4)
Perk. Pernantian	718	664	1 382
Perk. Marbau Selatan	833	816	1 649
Perk. Milano	245	216	461
Pulo Bargot	1 429	1 459	2 888
Sumber Mulyo	1 925	1 761	3 686
Sipare-pare Hilir	743	735	1 478
Sipare-pare Tengah	1 333	1 318	2 651
Tubiran	636	582	1 218
Belongkut	2 206	2 222	4 428
Simpang Empat	1 606	1 675	3 281
Marbau	1 332	1 396	2 728
Babussalam	1 039	995	2 034
Marbau Selatan	2 075	2 175	4 250
Aek Tapa	1 708	1 690	3 398
Lobu Rampah	547	562	1 109
Perk. Brussel	505	481	986
Bulungihit	1 181	1 151	2 332
Aek Hitetoras	1 967	1 926	3 893
Marbau	22 028	21 824	43 852

Catatan/Note: ...

Sumber/Source: Dinas Kependudukan dan Pencatatan Sipil Kabupaten Labuhanbatu Utara/Civil Registration office of Labuhanbatu Utara Regency

Tabel
Table 3.3

Jumlah Penduduk Menurut Kelompok Umur dan Jenis Kelamin di Kecamatan Marbau, 2021
Population by Age Groups and Sex in Marbau Subdistrict, 2021

Kelompok Umur Age Groups	Jenis Kelamin/Sex		
	Laki-Laki Male	Perempuan Female	Jumlah Total
(1)	(2)	(3)	(4)
0 - 4	1 093	1 016	2 109
5 - 9	2 061	2 057	4 118
10 - 14	2 267	2 212	4 479
15 - 19	2 117	2 062	4 179
20 - 24	2 092	1 974	4 066
25 - 29	1 777	1 792	3 569
30 - 34	1 780	1 783	3 563
35 - 39	1 629	1 597	3 226
40 - 44	1 659	1 629	3 288
45 - 49	1 453	1 403	2 856
50 - 54	1 209	1 222	2 431
55 - 59	921	966	1 887
60 - 64	876	854	1 730
65 - 69	512	558	1 070
70 - 74	304	330	634
>74	278	369	647
Marbau	22 028	21 824	43 852

Catatan/Note: ...

Sumber/Source: Dinas Kependudukan dan Pencatatan Sipil Kabupaten Labuhanbatu Utara/Civil Registration office of Labuhanbatu Utara Regency

Tabel
Table 3.4

**Jumlah Penduduk dan Rumah Tangga Menurut Desa/
Kelurahan, 2021**
**Total Population and Household by Village / Kelurahan,
2021**

Desa/Kelurahan <i>Village/Kelurahan</i>	Jumlah Penduduk	Rumah Tangga	Rata-Rata/RT
(1)	(2)	(3)	(4)
Perk. Pernantian	1 382	--	--
Perk. Marbau Selatan	1 649	--	--
Perk. Milano	461	--	--
Pulo Bargot	2 888	--	--
Sumber Mulyo	3 686	--	--
Sipare-pare Hilir	1 478	--	--
Sipare-pare Tengah	2 651	--	--
Tubiran	1 218	--	--
Belongkut	4 428	--	--
Simpang Empat	3 281	--	--
Marbau	2 728	--	--
Babussalam	2 034	--	--
Marbau Selatan	4 250	--	--
Aek Tapa	3 398	--	--
Lobu Rampah	1 109	--	--
Perk. Brussel	986	--	--
Bulungihit	2 332	--	--
Aek Hitetoras	3 893	--	--
Marbau	43 852	--	--

Catatan/Note: ...

Sumber/Source: Dinas Kependudukan dan Pencatatan Sipil Kabupaten Labuhanbatu Utara/Civil Registration office of Labuhanbatu Utara Regency

Tabel 3.5
Table

Jumlah Penduduk yang Lahir, Mati, Datang, dan Pergi Menurut Desa/Kelurahan, 2021
Number of People Born, Dead, Coming and Going According to the Village/Kelurahan, 2021

Desa/Kelurahan Village/Kelurahan	Lahir	Mati	Datang	Pergi
(1)	(2)	(3)	(4)	(5)
Perk. Pernantian	19	4	40	84
Perk. Marbau Selatan	7	16	-	50
Perk. Milano	4	1	7	1
Pulo Bargot	11	10	5	5
Sumber Mulyo	8	-	5	5
Sipare-pare Hilir	15	9	17	15
Sipare-pare Tengah	26	27	10	-
Tubiran	11	5	6	2
Belongkut	65	--	--	--
Simpang Empat	62	19	-	5
Marbau	6	7	4	10
Babussalam	18	12	49	93
Marbau Selatan	39	28	20	31
Aek Tapa	10	15	10	5
Lobu Rampah	7	9	13	4
Perk. Brussel	4	6	57	52
Bulunghit	23	22	49	21
Aek Hitetoras	35	40	5	30
Marbau	--	--	--	--

Catatan/Note: ...

Sumber/Source: Kepala Desa/ Lurah se-Kecamatan Marbau/Head of Marbau Sub District

Tabel 3.6
Table

Persentase Jumlah Penduduk Berdasarkan Suku Bangsa Menurut Desa/Kelurahan, 2021
Percentage of Population Based on Ethnicity by Village/Kelurahan, 2021

Desa/Kelurahan Village/Kelurahan	Melayu Malay	Jawa Javanese	Batak Batak	Minang Minang	Lainnya Other
(1)	(2)	(3)	(4)	(5)	(6)
Perk. Pernantian	0	76,23	10,79	0	12,98
Perk. Marbau Selatan	0,55	75,30	23,52	0,63	0
Perk. Milano	0,22	87,34	12,45	0	0
Pulo Bargot	1,62	58,91	39,34	0,13	0
Sumber Mulyo	0,50	80,00	15,00	0	4,50
Sipare-pare Hilir	0	26,08	72,28	0,30	1,34
Sipare-pare Tengah	0	65,56	34,44	0	0
Tubiran	0	100	0	0	0
Belongkut	1,00	60,00	38,00	1,00	0
Simpang Empat	17,82	48,78	31,89	1,50	0
Marbau	4,90	29,99	60,55	4,56	0
Babussalam	0	44,34	3,32	0	52,35
Marbau Selatan	0,08	85,51	14,41	0	0
Aek Tapa	0,03	49,77	49,87	0,33	0
Lobu Rampah	0	44,25	53,10	0	2,65
Perk. Brussel	0	87,65	11,55	0	0,80
Bulungihit	0	88,32	11,20	0,43	0,05
Aek Hitetoras	0	69,99	30,01	0	0,00

Catatan/Note: ...

Sumber/Source: Kepala Desa/ Lurah se-Kecamatan Marbau/Head of Marbau Sub District

Tabel 3.7
Table

Persentase Tenaga Kerja Menurut Lapangan Usaha dan Desa/Kelurahan, 2021
Percentage of Workers by Employment and Village / Kelurahan, 2021

Desa/Kelurahan Village/Kelurahan	Pertanian Agriculture	Industri Industry	PNS/TNI/Polri Civil Servants/ TNI/Police	Lainnya Other
(1)	(2)	(3)	(4)	(5)
Perk. Pernantian	73,88	18,34	0	7,78
Perk. Marbau Selatan	98,12	0	1,07	0,81
Perk. Milano	0	0	2,75	97,25
Pulo Bargot	86,96	8,70	4,35	0
Sumber Mulyo	85,28	2,93	1,26	10,54
Sipare-pare Hilir	64,67	0	1,36	33,97
Sipare-pare Tengah	75,04	1,94	6,76	16,26
Tubiran	97,67	0,93	1,40	0,00
Belongkut	49,86	2,00	4,98	43,16
Simpang Empat	26,04	31,25	5,31	37,40
Marbau	30,00	40,00	20,00	10,00
Babussalam	95,74	0	0,80	3,46
Marbau Selatan	86,44	2,39	11,17	0
Aek Tapa	27,22	0	72,78	0
Lobu Rampah	95,33	2,83	1,84	0
Perk. Brussel	29,55	0	3,96	66,49
Bulunghit	87,96	2,71	3,52	5,82
Aek Hitetoras	90,00	1,00	5,00	4,00

Catatan/Note: ...

Sumber/Source: Kepala Desa/ Lurah se-Kecamatan Marbau/Head of Marbau Sub District



B A B

Chapter

4

SOSIAL DAN KESEJAHTERAAN
RAKYAT

Social and Welfare

<https://labuhanbatuutar.ac.id/bps/bps-01-19>



PENJELASAN TEKNIS

1. **Tidak/belum pernah sekolah** adalah mereka yang tidak pernah atau belum pernah terdaftar dan tidak pernah atau belum pernah aktif mengikuti pendidikan di suatu jenjang pendidikan formal. Termasuk juga yang tamat/belum tamat taman kanak-kanak tetapi tidak melanjutkan ke sekolah dasar.
2. **Masih bersekolah** adalah mereka yang terdaftar dan aktif mengikuti pendidikan formal dan nonformal (Paket A, B, atau C), baik pendidikan dasar, menengah maupun pendidikan tinggi. Bagi mahasiswa yang sedang cuti dianggap masih bersekolah.
3. **Tidak bersekolah lagi** adalah mereka yang pernah terdaftar dan aktif mengikuti pendidikan di suatu jenjang pendidikan formal dan nonformal (Paket A, B, atau C), tetapi pada saat pencacahan tidak lagi terdaftar dan tidak aktif mengikuti pendidikan.
4. **Tamat sekolah** adalah menyelesaikan pelajaran yang ditandai dengan lulus ujian akhir pada kelas atau tingkat terakhir suatu jenjang pendidikan di sekolah negeri maupun swasta dengan mendapatkan tanda tamat belajar/ijazah. Seseorang yang belum mengikuti pelajaran

TECHNICAL NOTES

1. **Not/never attending school** is someone who has never attended or never been registered in a formal education, such as primary, secondary, and tertiary education. Those who just completed kindergarten are considered as never attended school.
2. **Attending school** is someone who is currently attending primary, secondary, or tertiary education, including package A, package B, or package C. College student who postpones his/her study is considered as attending school.
3. **Not attending school anymore** is someone who had enrolled and participated in formal and non-formal education in the past including package A, package B, or package C, but currently does not attend school.
4. **Completed particular level of education** is someone who has completed particular level of education in private or public school and accepting graduation certificate. Someone who has never attended the highest grade but passed the final exam is considered as completed particular level of

pada kelas tertinggi tetapi telah mengikuti ujian akhir dan lulus dianggap tamat sekolah.

5. **Dapat membaca dan menulis** artinya dapat membaca dan menulis kata-kata/kalimat sederhana dengan suatu aksara tertentu.

6. **Jenjang Pendidikan Formal** terdiri atas pendidikan dasar, pendidikan menengah, dan pendidikan tinggi. Jenis pendidikan yang diajarkan mencakup pendidikan umum, kejuruan, akademik, profesi, vokasi, keagamaan, dan khusus.

a. Pendidikan Dasar berbentuk Sekolah Dasar (SD) dan Madrasah Ibtidaiyah (MI) atau bentuk lain yang sederajat serta Sekolah Menengah Pertama (SMP) dan Madrasah Tsanawiyah (MTs), atau bentuk lain yang sederajat.

b. Pendidikan Menengah berbentuk Sekolah Menengah Atas (SMA), Madrasah Aliyah (MA), Sekolah Menengah Kejuruan (SMK), dan Madrasah Aliyah Kejuruan (MAK), atau bentuk lain yang sederajat.

c. Pendidikan Tinggi merupakan jenjang pendidikan setelah pendidikan menengah yang mencakup program pendidikan diploma, sarjana, magister, spesialis, dan doktor yang diselenggarakan oleh

education.

5. **Able to read and write** is the ability to read and write at least a simple sentence in any letter of alphabets.

6. **The Formal Education Level** consists of primary education, secondary education, and high education. The kind of education that taught consists of general education, vocational, academic, professional, religious, and specific education.

a. The Primary Education consists of Elementary School and Islamic Elementary School or other equivalent forms and Junior High School and MTs, or other equivalent forms.

b. The Secondary Education consists of the senior high school, MA, Vocational School, and Vocational Madrasah Aliyah, or other equivalent forms.

c. The High Education consists of the education level after the secondary education that consists of diplomas, bachelor, master, specialist, and doctoral degrees that are held by the college. The colleges can be academy, polytechnic, high school, institute, or university.

perguruan tinggi. Perguruan tinggi dapat berbentuk akademi, politeknik, sekolah tinggi, institut, atau universitas.

7. **Rumah Sakit** adalah tempat pemeriksaan dan perawatan kesehatan, biasanya berada di bawah pengawasan dokter/tenaga medis, yang melayani penderita yang sakit untuk berobat rawat jalan atau rawat inap.
8. **Rumah Sakit Bersalin** adalah rumah sakit khusus untuk persalinan, dilengkapi pelayanan spesialis pemeriksaan kehamilan, persalinan, rawat inap dan rawat jalan ibu dan anak yang berada di bawah pengawasan dokter spesialis kandungan.
9. **Rumah Bersalin** adalah sarana pelayanan kesehatan dengan izin sebagai rumah bersalin, dilengkapi pelayanan pemeriksaan kehamilan, persalinan serta pemeriksaan ibu dan anak yang berada di bawah pengawasan bidan senior.
10. **Poliklinik** adalah sarana kesehatan yang dipakai untuk pelayanan berobat jalan, biasanya berada di bawah pengawasan dokter/tenaga medis.
11. **Puskesmas (Pusat Kesehatan**
7. **Hospital** is a place for health check, usually controlled/supervised by doctors/medical personnel to serve the ill patients to get outpatient or inpatient treatment services.
8. **Maternity Hospital** is a specialized hospital for childbirth, has specialist inspection service to pregnancy, childbirth, hospitalization and outpatient for mothers and children that is under the supervision of an obstetrician.
9. **Maternity House** is health care facility with a license as a maternity house, equipped with prenatal care, childbirth and examination of mothers and children which is under the supervision of a senior midwife.
10. **Polyclinic** is a health facility in which to get outpatient services, usually under the control of doctor/medical personnel.
11. **Public Health Center** is technical

Masyarakat) adalah unit pelaksana teknis dinas kesehatan kabupaten/ kota yang mempunyai fungsi utama sebagai penyelenggara pelayanan kesehatan tingkat pertama. Wilayah kerja puskesmas maksimal adalah satu kecamatan dan untuk dapat menjangkau wilayah kerjanya, puskesmas mempunyai jaringan pelayanan yang meliputi unit Puskesmas Pembantu (Pustu), unit Puskesmas Keliling (Puskel), dan unit bidan desa/komunitas (Peraturan Menteri Kesehatan RI No. 75 Tahun 2016 Tentang Pusat Kesehatan Masyarakat).

implementation unit of regency health department that have the primary function as a first-level health care providers. The working area standard of public health center is one Sub District and to reach their working areas, public health centers have a service network covering subsidiary of public health center, mobile public health center units, and midwife units (Regulation of the Minister of Health of Indonesia Number 75 Year 2016 about Public Health Center).

12. **Apotek** adalah suatu tempat tertentu yang digunakan untuk melakukan pekerjaan kefarmasian, dan penyaluran/ penjualan obat atau bahan farmasi dan perbekalan kesehatan lainnya kepada masyarakat yang dikelola oleh tenaga apoteker (Peraturan Menteri Kesehatan RI No. 1332 Tahun 2002 Tentang Perubahan Atas Peraturan Menteri Kesehatan RI No. 922/MENKES/PER/X/1993 Tentang Ketentuan dan Tata Cara Pemberian Izin Apotek).
13. **Imunisasi** adalah memasukkan kuman atau racun penyakit tertentu yang sudah dilemahkan (vaksin) ke dalam tubuh dengan cara disuntik atau diminum (diteteskan dalam mulut) dengan

12. **Pharmacy** is a specific place that is used for pharmaceutical jobs, and distribution/sale of drugs/ pharmaceuticals and other medical supplies to people that are administered by trained pharmacist (Regulation of the Minister of Health of Indonesia Number 1332 Year 2002 about the Changes of Regulation of the Minister of Health of Indonesia Number 922/MENKES/PER/X/1993 about Pro-vision and Procedures for Administration of Licensed Pharmacies).

13. **Immunization** is putting enervated microbe of a certain disease into human body by injection or

maksud agar terjadi kekebalan tubuh terhadap penyakit tersebut.

drinking (dropping into mouth) to make the body immune to that disease.

14. **Keluhan kesehatan** adalah keadaan seseorang yang mengalami gangguan kesehatan atau kejiwaan, baik karena penyakit akut, penyakit kronis, kecelakaan, kriminal, atau hal lain.
14. **Health complaint** is a condition where a person has health or mental problems because of acute illness, chronically illness, accident, crimes, or others.
15. **BCG (Bacillus Calmette Guerin)** merupakan vaksinasi untuk mencegah penyakit TBC, diberikan pada bayi baru lahir atau anak, dengan suntikan pada kulit pangkal lengan atas. Bekas suntikan kemudian akan membentuk tonjolan kecil jaringan parut pada kulit lengan atas. Suntikan BCG diberikan kepada anak sebanyak 1 kali.
15. **BCG (Bacillus Calmette Guerin)** is a vaccine to prevent TBC disease, given to newborns or children, by injection at the base of the skin of the upper arm. Injection site will form little bumps of scar tissue in the skin of the upper arm. BCG injections given to children 1 times.
16. **DPT (Difteri, Pertusis, Tetanus)** merupakan vaksin untuk mencegah penyakit Difteri, Pertusis, dan Tetanus yang diberikan pada bayi berumur 3 bulan ke atas, dengan suntikan pada paha, diulang 1 bulan dan 2 bulan kemudian, sehingga suntikan imunisasi DPT lengkap pada balita berjumlah 3 kali (kadang-kadang selang waktu antar suntikan bisa lebih dari 1 bulan).
16. **DPT (Diphtheria, Pertussis, Tetanus)** is a vaccine to prevent the diphtheria, pertussis, and tetanus disease, given to infants aged 3 months and above, with a shot in the thigh, repeated one month and two months later, so that the complete DPT immunization shots at toddler totaling 3 times (sometimes the time interval between injections can be more than 1 month).
17. **Status penguasaan bangunan tempat tinggal milik sendiri** adalah jika tempat tinggal tersebut pada waktu pencacahan
17. **Own ownership property status** is a status of dwelling occupied belongs to the head of household

betul-betul sudah milik kepala rumah tangga atau salah seorang anggota rumah tangga. Rumah yang dibeli secara angsuran melalui kredit bank atau rumah dengan status sewa beli dianggap rumah milik sendiri.

or one of the household member. Houses bought through bank credit or houses with leasing status were also categorized as an own property.

18. **Bencana alam** adalah peristiwa atau serangkaian peristiwa yang mengancam dan mengganggu kehidupan/penghidupan masyarakat yang disebabkan oleh faktor alam antara lain berupa gempa bumi, tsunami, gunung meletus, banjir, kekeringan, angin topan, dan tanah longsor sehingga mengakibatkan kerugian materi maupun non-materi.
19. **Korban meninggal** adalah orang yang dilaporkan tewas atau meninggal dunia akibat bencana.
20. **Korban hilang** adalah orang yang dilaporkan hilang atau tidak ditemukan atau tidak diketahui keberadaannya setelah terjadi bencana.
21. **Korban luka/sakit** adalah orang yang mengalami luka-luka atau sakit, dalam keadaan luka ringan, luka sedang maupun luka parah/berat, baik yang berobat jalan maupun rawat inap.

18. **Natural Disaster** is an event or series of events that threaten and disrupt the lives and livelihoods caused by natural factors such as: earthquake, tsunami, volcanic eruption, flood, flash flood, drought, typhoon/cyclone, and landslide so it can lead to result in loss of material and non-material.
19. **Fatality** is a person reported killed or death in the wake of a disaster.
20. **Missing person** is a person reported missing or who cannot be located or who cannot be accounted for in the wake of a disaster.
21. **Casualty** is a person suffering injury or illness, in a state of light injury, moderate injury, or heavy injury, which in undergoing treatment as either an outpatient or inpatient.

ULASAN**DESCRIPTION**

Pada tahun 2021, jumlah Sekolah Dasar Negeri (SDN) yang ada di Kecamatan Marbau sebanyak 33 unit, dengan 294 orang guru dan 3.787 orang murid. Sedangkan sekolah SD Swasta ada sebanyak 2 unit dengan jumlah guru 26 orang dan jumlah murid 284 orang.

In the year of 2021, there were 33 Public Primary Schools with 294 teachers and 3,787 students. While there were 2 Private Primary Schools with 26 teachers and 284 students.

Sekolah Menengah Pertama Negeri (SMPN) yang ada sebanyak 3 unit, dengan 88 orang guru dan 1.352 orang murid. Sedangkan sekolah SMP Swasta ada sebanyak 2 unit dengan jumlah murid sebanyak 93 orang dan guru sebanyak 9 orang.

There were 3 Public Junior High Schools with 88 teachers and 1,352 students. While there were 2 Private Junior High School with 93 students and 9 teachers.

Sekolah Menengah Atas Negeri (SMAN) yang ada sebanyak 1 unit, dengan 40 orang guru dan 628 orang murid. Namun, tidak terdapat SMA Swasta di Kecamatan Marbau.

There were 1 State Senior High School with 40 teachers and 628 students. However, there were not private high school in Marbau Subdistrict.

Di Kecamatan Marbau, terdapat 2 Puskesmas, 7 poliklinik, dan 2 apotek yang tersebar di 12 desa, namun rumah sakit belum tersedia.

In Marbau District, there were 2 Public Health Center Comunnity (Puskesmas), 7 polyclinics, and 2 pharmacies, but the hospital did not exist yet.

4.1 PENDIDIKAN EDUCATION

Tabel 4.1.1 Banyaknya Desa¹/Kelurahan yang Memiliki Fasilitas Sekolah Menurut Tingkat Pendidikan di Kecamatan Marbau, 2019–2021
Number of Villages¹/Kelurahan Having Educational Facilities by Educational Level in Marbau Subdistrict, 2019–2021

Tingkat Pendidikan Educational Level	2019	2020	2021
(1)	(2)	(3)	(4)
Sekolah Dasar (SD) Primary School	--	17	17
Madrasah Ibtidaiyah (MI) Madrasah Ibtidaiyah	--	--	5
Sekolah Menengah Pertama (SMP) Junior High School	--	5	5
Madrasah Tsanawiyah (MTs) Madrasah Tsanawiyah (MTs)	--	--	5
Sekolah Menengah Atas (SMA) Senior High School	--	1	1
Sekolah Menengah Kejuruan (SMK) Vocational High School	--	--	2
Madrasah Aliyah (MA) Madrasah Aliyah	--	--	4
Akademi/Perguruan Tinggi Academy/University	--	--	0

Catatan/Note: ¹ Desa pada tabel ini termasuk Unit Permukiman Transmigrasi (UPT) yang masih dibina oleh kementerian terkait/
Villages in this table include Transmigration Settlement Unit which is still fostered by the relevant ministries.

Sumber/Source: BPS, Pendataan Potensi Desa (Podes) 2020 dan 2021/BPS-Statistics Indonesia, Village Potential Data Collecting 2020 and 2021

Tabel 4.1.2
Table

Jumlah Sekolah Menurut Tingkat Pendidikan di Kecamatan Marbau, 2020/2021 dan 2021/2022
Number of Schools by Educational Level in Marbau Subdistrict, 2020/2021 and 2021/2022

Tingkat Pendidikan Educational Level	Negeri/Public		Swasta/Private		Jumlah/Total	
	2020/2021	2021/2022	2020/2021	2021/2022	2020/2021	2021/2022
(1)	(2)	(3)	(4)	(5)	(6)	(7)
Taman Kanak-Kanak (TK) ¹ /Kindergarten ¹	1	1	6	6	7	7
Raudatul Athfal (RA) ² Raudatul Athfal (RA) ²	-	--	13	-	13	--
Sekolah Dasar (SD) ¹ Elementary Schools ¹	33	33	2	2	35	35
Madrasah Ibtidaiyah (MI) ² /Madrasah Ibtidaiyah (MI) ²	2	--	2	--	4	--
Sekolah Menengah Pertama (SMP) ¹ /Junior High Schools ¹	3	3	2	2	5	5
Madrasah Tsanawiyah (MTs) ² /Madrasah Tsanawiyah (MTs) ²	-	--	5	--	5	--
Sekolah Menengah Atas (SMA) ¹ /Senior High Schools ¹	1	1	-	-	1	1
Sekolah Menengah Kejuruan (SMK) ¹ Vocational High Schools ¹	-	-	3	3	3	3
Madrasah Aliyah (MA) ² Madrasah Aliyah (MA) ²	-	--	3	--	3	--

Catatan/Note: ³ Seluruh Raudatul Athfal (RA) berstatus swasta/All Raudatul Athfal (RA) are private

Sumber/Source: ¹ Kementerian Pendidikan, Kebudayaan, Riset, dan Teknologi, Sistem Data Pokok Pendidikan, data semester ganjil laporan sampai dengan 30 November 2021/Ministry of Education, Culture, Research, and Technology, Basic Education Data System, odd semester report data up to 30 November 2021

² Kementerian Agama, EMIS, data semester ganjil laporan sampai dengan 17 Februari 2022/Ministry of Religious Affairs, EMIS, odd semester report data up to 17 February 2022

Tabel 4.1.3 Jumlah Guru Menurut Tingkat Pendidikan di Kecamatan Marbau, 2020/2021 dan 2021/2022
Table Number of Teachers by Educational Level in Marbau Subdistrict, 2020/2021 and 2021/2022

Tingkat Pendidikan Educational Level	Negeri/Public		Swasta/Private		Jumlah/Total	
	2020/2021	2021/2022	2020/2021	2021/2022	2020/2021	2021/2022
(1)	(2)	(3)	(4)	(5)	(6)	(7)
Taman Kanak-Kanak (TK) ¹ /Kindergarten ¹	3	4	8	10	11	14
Raudatul Athfal (RA) ² Raudatul Athfal (RA) ²	-	--	32	--	32	--
Sekolah Dasar (SD) ^{1,3} Elementary Schools ^{1,3}	305	294	11	20	316	314
Madrasah Ibtidaiyah (MI) ² /Madrasah Ibtidaiyah (MI) ²	27	--	22	--	49	--
Sekolah Menengah Pertama (SMP) ^{1,3} / Junior High Schools ^{1,3}	80	88	6	9	86	97
Madrasah Tsanawiyah (MTs) ² /Madrasah Tsanawiyah (MTs) ²	-	--	80	--	80	--
Sekolah Menengah Atas (SMA) ^{1,3} /Senior High Schools ^{1,3}	39	40	-	-	39	40
Sekolah Menengah Kejuruan (SMK) ^{1,3,4} Vocational High Schools ^{1,3,4}	-	-	83	77	83	77
Madrasah Aliyah (MA) ² Madrasah Aliyah (MA) ²	-	--	49	--	49	--

Catatan/Note: ³ Jumlah guru termasuk kepala sekolah dan guru/The total of teachers including headmaster and teacher.

⁴ Guru yang mengajar di dua sekolah atau lebih dihitung di masing-masing sekolah/Teacher who taught in two schools or more counted in every school.

Sumber/Source: ¹ Kementerian Pendidikan, Kebudayaan, Riset, dan Teknologi, Sistem Data Pokok Pendidikan, data semester ganjil laporan sampai dengan 30 November 2021/Ministry of Education, Culture, Research, and Technology, Basic Education Data System, odd semester report data up to 30 November 2021

² Kementerian Agama, EMIS, data semester ganjil laporan sampai dengan 17 Februari 2022/Ministry of Religious Affairs, EMIS, odd semester report data up to 17 February 2022

Tabel 4.1.4 Jumlah Murid Menurut Tingkat Pendidikan di Kecamatan Marbau, 2020/2021 dan 2021/2022
Table Number of Pupils by Educational Level in Marbau Subdistrict, 2020/2021 and 2021/2022

Tingkat Pendidikan Educational Level	Negeri/Public		Swasta/Private		Jumlah/Total	
	2020/2021	2021/2022	2020/2021	2021/2022	2020/2021	2021/2022
(1)	(2)	(3)	(4)	(5)	(6)	(7)
Taman Kanak-Kanak (TK) ¹ /Kindergarten ¹	40	26	97	105	137	131
Raudatul Athfal (RA) ² Raudatul Athfal (RA) ²	-	--	329	--	329	--
Sekolah Dasar (SD) ¹ Elementary Schools ¹	4 025	3 787	219	284	4 244	4 071
Madrasah Ibtidaiyah (MI) ² /Madrasah Ibtidaiyah (MI) ²	347	--	316	--	663	--
Sekolah Menengah Pertama (SMP) ¹ /Junior High Schools ¹	1 425	1 356	47	93	1 472	1 449
Madrasah Tsanawiyah (MTs) ² /Madrasah Tsanawiyah (MTs) ²	-	--	759	--	759	--
Sekolah Menengah Atas (SMA) ¹ /Senior High Schools ¹	636	628	-	-	636	628
Sekolah Menengah Kejuruan (SMK) ¹ Vocational High Schools ¹	-	-	1 785	1 619	1 785	1 619
Madrasah Aliyah (MA) ² Madrasah Aliyah (MA) ²	-	--	481	--	481	--

Catatan/Note: ...

Sumber/Source: ¹ Kementerian Pendidikan, Kebudayaan, Riset, dan Teknologi, Sistem Data Pokok Pendidikan, data semester ganjil laporan sampai dengan 30 November 2021/Ministry of Education, Culture, Research, and Technology, Basic Education Data System, odd semester report data up to 30 November 2021

² Kementerian Agama, EMIS, data semester ganjil laporan sampai dengan 17 Februari 2022/Ministry of Religious Affairs, EMIS, odd semester report data up to 17 February 2022

4.2 KESEHATAN HEALTH

Tabel 4.2.1 Banyaknya Desa¹/Kelurahan yang Memiliki Sarana Kesehatan Menurut Jenis Sarana Kesehatan di Kecamatan Marbau, 2019–2021
Number of Villages¹/Kelurahan Health Facilities by Type of Health Facilities in Marbau Subdistrict, 2019–2021

Jenis Sarana Kesehatan <i>Type of Health Facilities</i>	2019	2020	2021
(1)	(2)	(3)	(4)
Rumah Sakit <i>Hospital</i>	--	--	0
Rumah Sakit Bersalin <i>Maternity Hospital</i>	--	--	0
Poliklinik/Balai Pengobatan <i>Polyclinic</i>	--	--	7
Puskesmas Rawat Inap <i>Public Health Center with Inpatient Care</i>	--	--	1
Puskesmas Tanpa Rawat Inap <i>Public Health Center without Inpatient Care</i>	--	--	1
Apotek <i>Pharmacy</i>	--	--	2

Catatan/Note: ...

Sumber/Source: BPS, Pendataan Potensi Desa (Podes) 2019–2021/BPS-Statistics Indonesia, Village Potential Data Collecting 2019–2021

Tabel 4.2.2
Table

Banyaknya Warga Penderita Kekurangan Gizi Menurut Desa/Kelurahan di Kecamatan Marbau, 2020
Number of People with Malnutrition by Villages/Kelurahan in Marbau Subdistrict, 2020

Desa/Kelurahan Village/Kelurahan	2020
(1)	(2)
Perk. Pernantian	0
Perk. Marbau Selatan	0
Perk. Milano	0
Pulo Bargot	1
Sumber Mulyo	0
Sipare-pare Hilir	0
Sipare-pare Tengah	0
Tubiran	0
Belongkut	0
Simpang Empat	0
Marbau	0
Babussalam	0
Marbau Selatan	0
Aek Tapa	0
Lobu Rampah	3
Perk. Brussel	0
Bulungihit	1
Aek Hitetoras	4
Marbau	9

Catatan/Note: ...

Sumber/Source: BPS, Pendataan Potensi Desa (Podes) 2021/BPS-Statistics Indonesia, Village Potential Data Collecting 2021

4.3 PERUMAHAN DAN LINGKUNGAN HOUSING AND ENVIRONMENT

Tabel 4.3.1 Banyaknya Desa/Kelurahan Menurut Sumber Air Minum Sebagian Besar Keluarga di Kecamatan Marbau, 2019–2021
Number of Villages/Kelurahan by Drinking Water Source of Majority Family in Marbau Subdistrict, 2019–2021

Sumber Air Minum Source of Drinking Water	2019	2020	2021
(1)	(2)	(3)	(4)
Air Kemasan Bermerk/ <i>Branded Bottled Water</i>	--	--	-
Air Isi Ulang/ <i>Refil Water</i>	--	--	12
Leding Dengan Meteran/ <i>Metered Piped Water</i>	--	--	-
Leding Tanpa Meteran/ <i>Non Metered Piped Water</i>	--	--	-
Sumur Bor atau Pompa/ <i>Artesian Well or Pumped Water</i>	--	--	3
Sumur/ <i>Well</i>	--	--	3
Mata Air/ <i>Spring</i>	--	--	-
Sungai/Danau/Kolam/ Waduk/Situ/ Embung/Bendungan/ <i>River/Lake/Pond/ Reservoir/Dam</i>	--	--	-
Air Hujan/ <i>Rainwater</i>	--	--	-
Lainnya/ <i>Others</i>	--	--	-

Catatan/Note: ...

Sumber/Source: BPS, Pendataan Potensi Desa (Podes) 2019–2021/BPS-Statistics Indonesia, Village Potential Data Collecting 2019–2021

Tabel 4.3.2
Table

Banyaknya Keluarga Menurut Desa/Kelurahan dan Jenis Pengguna Listrik di Kecamatan Marbau, 2021
Number of Family by Villages/Kelurahan and Type of Electricity Consumer in Marbau Subdistrict, 2021

Desa/Kelurahan <i>Village/Kelurahan</i>	Pengguna Listrik <i>Electricity Consumer</i>			Bukan Pengguna Listrik <i>Not Electricity Consumer</i>
	PLN <i>State Electricity Company</i>	Non PLN <i>Non-State Electricity Company</i>	Jumlah <i>Total</i>	
(1)	(2)	(3)	(4)	(5)
Perk. Pernantian	276	0	276	0
Perk. Marbau Selatan	380	0	380	0
Perk. Milano	107	0	107	0
Pulo Bargot	858	0	858	0
Sumber Mulyo	900	130	1 030	0
Sipare-pare Hilir	337	30	367	0
Sipare-pare Tengah	700	0	700	1
Tubiran	281	0	281	0
Belongkut	1 100	23	1 123	0
Simpang Empat	889	25	914	0
Marbau	870	0	870	0
Babussalam	601	0	601	0
Marbau Selatan	1 138	0	1 138	20
Aek Tapa	800	50	850	0
Lobu Rampah	300	10	310	0
Perk. Brussel	287	0	287	0
Bulunghit	643	6	649	0
Aek Hitetoras	1050	0	1050	1
Marbau	11 517	274	11791	22

Catatan/Note: ...

Sumber/Source: BPS, Pendataan Potensi Desa (Podes) 2021/BPS-Statistics Indonesia, Village Potential Data Collecting 2021

Tabel 4.3.3 Banyaknya Desa/Kelurahan Menurut Sumber Penerangan Jalan Utama Desa/Kelurahan di Kecamatan Marbau, 2019–2021
Number of Villages/Kelurahan by Source of Villages/Kelurahan's Main Street Illumination in Marbau Subdistrict, 2019–2021

Sumber Penerangan Jalan Utama Source of Main Street Illumination	2019	2020	2021
(1)	(2)	(3)	(4)
Listrik Pemerintah/ <i>State Electricity</i>	--	--	16
Listrik Non Pemerintah/ <i>Non-State Electricity</i>	--	--	1
Non Listrik/ <i>Non-Electric</i>	--	--	1

Catatan/Note: ...

Sumber/Source: BPS, Pendataan Potensi Desa (Podes) 2019–2021/BPS-Statistics Indonesia, Village Potential Data Collecting 2019–2021

Tabel
Table 4.3.4

Banyaknya Desa/Kelurahan Menurut Penggunaan Fasilitas Tempat Buang Air Besar Sebagian Besar Keluarga di Kecamatan Marbau, 2019–2021
Number of Villages/Kelurahan by Toilet Facility Used by Majority Family in Marbau Subdistrict, 2019–2021

Fasilitas Tempat Buang Air Besar <i>Toilet Facility</i>	2019	2020	2021
(1)	(2)	(3)	(4)
Jamban/Toilet			
Sendiri/ <i>Private</i>	--	--	18
Bersama/ <i>Shared</i>	--	--	-
Umum/ <i>Public</i>		--	-
Bukan Jamban/<i>Non-Toilet</i>	--	--	-
Jumlah/<i>Total</i>	--	--	18

Catatan/*Note*: ...

Sumber/*Source*: BPS, Pendataan Potensi Desa (Podes) 2019–2021/*BPS-Statistics Indonesia, Village Potential Data Collecting 2019–2021*

Tabel
Table 4.3.5

Banyaknya Desa/Kelurahan Menurut Jenis Bahan Bakar untuk Memasak yang Digunakan Sebagian Besar Keluarga di Kecamatan Marbau, 2021
Number of Villages/Kelurahan by Type of Cooking Fuel Used by Majority Family in Marbau Subdistrict, 2021

Jenis Bahan Bakar untuk Memasak <i>Type of Cooking Fuel</i>	2021
(1)	(2)
Listrik/ <i>Electric</i>	18
Elpiji 5,5 kg/ <i>Blue Gas 5.5 kg-LPG</i>	-
Elpiji 12 kg/ <i>12 kg-LPG</i>	8
Elpiji 3 kg/ <i>3 kg-LPG</i>	18
Gas Kota/ <i>City Gas</i>	-
Biogas/ <i>Biogas</i>	-
Minyak Tanah/ <i>Kerosene</i>	1
Briket/ <i>Briquettes</i>	-
Arang/ <i>Charcoal</i>	-
Kayu Bakar/ <i>Firewood</i>	15
Lainnya/ <i>Others</i>	-

Catatan/*Note:* ...

Sumber/*Source:* BPS, Pendataan Potensi Desa (Podes) 2021/*BPS-Statistics Indonesia, Village Potential Data Collecting 2021*

4.4 AGAMA DAN SOSIAL LAINNYA RELIGION AND OTHER SOCIAL AFFAIRS

Tabel 4.4.1 Jumlah Tempat Peribadatan Menurut Desa/Kelurahan di Kecamatan Marbau, 2021
Table *Number of Worship Places by Villages/Kelurahan in Marbau Subdistrict, 2021*

Desa/Kelurahan Village/Kelurahan	Masjid Mosque	Mushola Pray Room	Gereja Protestan Protestant Church	Gereja Katholik Catholic Church	Pura Temple	Vihara
(1)	(2)	(3)	(4)	(5)	(6)	(7)
Perk. Pernantian	3	0	0	0	0	0
Perk. Marbau Selatan	7	0	2	0	0	0
Perk. Milano	2	0	0	0	0	0
Pulo Bargot	7	2	0	0	0	0
Sumber Mulyo	6	3	1	1	0	0
Sipare-pare Hilir	3	3	0	0	0	0
Sipare-pare Tengah	4	4	0	0	0	0
Tubiran	1	4	0	0	0	0
Belongkut	7	5	0	0	0	0
Simpang Empat	2	9	0	0	0	0
Marbau	4	4	1	0	0	1
Babussalam	1	15	0	0	0	0
Marbau Selatan	9	4	0	0	0	0
Aek Tapa	5	2	0	0	0	0
Lobu Rampah	1	4	0	0	0	0
Perk. Brussel	2	10	0	0	0	0
Bulungihit	6	0	0	0	0	0
Aek Hitetoras	5	5	0	0	0	0
Marbau	75	74	4	1	0	1

Catatan/Note: ...

Sumber/Source: BPS, Pendataan Potensi Desa (Podes) 2021/BPS-Statistics Indonesia, Village Potential Data Collecting 2021

Tabel 4.4.2
Table

**Banyaknya Kejadian Bencana Alam Menurut Desa/
Kelurahan dan Jenis Bencana Alam di Kecamatan Marbau,
2020**
*Number of Natural Disaster Events by Villages/Kelurahan
and Type of Natural Disaster in Marbau Subdistrict,
2020*

Desa/Kelurahan <i>Village/Kelurahan</i>	Gempa Bumi <i>Earthquake</i>	Tsunami <i>Tsunami</i>	Gunung Meletus <i>Volcanic Eruption</i>	Tanah Longsor <i>Landslide</i>
(1)	(2)	(3)	(4)	(5)
Perk. Pernantian	0	0	0	0
Perk. Marbau Selatan	0	0	0	0
Perk. Milano	0	0	0	0
Pulo Bargot	0	0	0	0
Sumber Mulyo	0	0	0	0
Sipare-pare Hilir	0	0	0	0
Sipare-pare Tengah	0	0	0	0
Tubiran	0	0	0	0
Belongkut	0	0	0	0
Simpang Empat	0	0	0	0
Marbau	0	0	0	0
Babussalam	0	0	0	0
Marbau Selatan	0	0	0	0
Aek Tapa	0	0	0	0
Lobu Rampah	0	0	0	0
Perk. Brussel	0	0	0	0
Bulunghit	0	0	0	0
Aek Hitetoras	0	0	0	0
Marbau	0	0	0	0

Lanjutan Tabel/*Continued Table 4.4.2*

Desa/Kelurahan Village/Kelurahan	Banjir Floods	Banjir Bandang Flash Floods	Kekeringan Drought	Kebakaran Hutan dan Lahan Forest and Land Fires
(1)	(6)	(7)	(8)	(9)
Perk. Pernantian	2	0	0	0
Perk. Marbau Selatan	0	0	0	0
Perk. Milano	0	0	0	0
Pulo Bargot	1	0	0	0
Sumber Mulyo	0	0	1	0
Sipare-pare Hilir	0	0	1	0
Sipare-pare Tengah	0	0	0	0
Tubiran	1	0	0	0
Belongkut	2	0	0	0
Simpang Empat	1	0	0	0
Marbau	1	0	0	0
Babussalam	0	0	0	0
Marbau Selatan	8	0	0	0
Aek Tapa	3	0	0	0
Lobu Rampah	4	0	0	0
Perk. Brussel	0	0	0	0
Bulunghit	0	0	0	0
Aek Hitetoras	0	0	0	0
Marbau	23	0	2	0

Lanjutan Tabel/Continued Table 4.4.2

Desa/Kelurahan Village/Kelurahan	Angin Puyuh/ Puting Beliung/ Topan Tornado/Typhoon	Gelombang Pasang Tidal Wave	Abrasi Abrasion
(1)	(10)	(11)	(12)
Perk. Pernantian	0	0	0
Perk. Marbau Selatan	0	0	0
Perk. Milano	0	0	0
Pulo Bargot	0	0	0
Sumber Mulyo	0	0	0
Sipare-pare Hilir	0	0	0
Sipare-pare Tengah	0	0	0
Tubiran	0	0	0
Belongkut	0	0	0
Simpang Empat	0	0	0
Marbau	0	0	0
Babussalam	0	0	0
Marbau Selatan	0	0	0
Aek Tapa	0	0	0
Lobu Rampah	0	0	0
Perk. Brussel	0	0	0
Bulunghit	0	0	0
Aek Hitetoras	0	0	0
Marbau	0	0	0

Catatan/Note: ...

Sumber/Source: BPS, Pendataan Potensi Desa (Podes) 2021/BPS-Statistics Indonesia, Village Potential Data Collecting 2021

Tabel 4.4.3
Table

Banyaknya Korban Jiwa Akibat Bencana Alam Menurut Desa/Kelurahan dan Jenis Bencana Alam di Kecamatan Marbau, 2020
*Number of Fatalities Due to Natural Disasters by Villages/
Kelurahan and Type of Natural Disaster in Marbau
Subdistrict, 2020*

Desa/Kelurahan <i>Village/Kelurahan</i>	Gempa Bumi <i>Earthquake</i>	Tsunami <i>Tsunami</i>	Gunung Meletus <i>Volcanic Eruption</i>	Tanah Longsor <i>Landslide</i>
(1)	(2)	(3)	(4)	(5)
Perk. Pernantian	0	0	0	0
Perk. Marbau Selatan	0	0	0	0
Perk. Milano	0	0	0	0
Pulo Bargot	0	0	0	0
Sumber Mulyo	0	0	0	0
Sipare-pare Hilir	0	0	0	0
Sipare-pare Tengah	0	0	0	0
Tubiran	0	0	0	0
Belongkut	0	0	0	0
Simpang Empat	0	0	0	0
Marbau	0	0	0	0
Babussalam	0	0	0	0
Marbau Selatan	0	0	0	0
Aek Tapa	0	0	0	0
Lobu Rampah	0	0	0	0
Perk. Brussel	0	0	0	0
Bulungihit	0	0	0	0
Aek Hitetoras	0	0	0	0
Marbau	0	0	0	0

Lanjutan Tabel/Continued Table 4.4.3

Desa/Kelurahan Village/Kelurahan	Banjir Floods	Banjir Bandang Flash Floods	Kekeringan Drought	Kebakaran Hutan dan Lahan Forest and Land Fires
(1)	(6)	(7)	(8)	(9)
Perk. Pernantian	2	0	0	0
Perk. Marbau Selatan	0	0	0	0
Perk. Milano	0	0	0	0
Pulo Bargot	0	0	0	0
Sumber Mulyo	0	0	0	0
Sipare-pare Hilir	0	0	0	0
Sipare-pare Tengah	0	0	0	0
Tubiran	0	0	0	0
Belongkut	0	0	0	0
Simpang Empat	0	0	0	0
Marbau	0	0	0	0
Babussalam	0	0	0	0
Marbau Selatan	0	0	0	0
Aek Tapa	0	0	0	0
Lobu Rampah	0	0	0	0
Perk. Brussel	0	0	0	0
Bulunghit	0	0	0	0
Aek Hitetoras	0	0	0	0
Marbau	2	0	0	0

Lanjutan Tabel/*Continued Table 4.4.3*

Desa/Kelurahan <i>Village/Kelurahan</i>	Angin Puyuh/ Puting Beliung/ Topan <i>Tornado/Typhoon</i>	Gelombang Pasang Tidal Wave	Abrasi Abrasion
(1)	(10)	(11)	(12)
Perk. Pernantian	0	0	0
Perk. Marbau Selatan	0	0	0
Perk. Milano	0	0	0
Pulo Bargot	0	0	0
Sumber Mulyo	0	0	0
Sipare-pare Hilir	0	0	0
Sipare-pare Tengah	0	0	0
Tubiran	0	0	0
Belongkut	0	0	0
Simpang Empat	0	0	0
Marbau	0	0	0
Babussalam	0	0	0
Marbau Selatan	0	0	0
Aek Tapa	0	0	0
Lobu Rampah	0	0	0
Perk. Brussel	0	0	0
Bulungihit	0	0	0
Aek Hitetoras	0	0	0
Marbau	0	0	0

Catatan/*Note*: ...Sumber/*Source*: BPS, Pendataan Potensi Desa (Podes) 2021/BPS-Statistics Indonesia, Village Potential Data Collecting 2021

Tabel 4.4.4
Table

Keberadaan Fasilitas/Upaya Antisipasi/Mitigasi Bencana Alam Menurut Desa/Kelurahan di Kecamatan Marbau, 2021

Existence of Facilities/Efforts for Anticipation/Mitigation of Natural Disasters by Villages/Kelurahan by Villages/Kelurahan in Marbau Subdistrict, 2021

Desa/Kelurahan <i>Village/Kelurahan</i>	Sistem Peringatan Dini Bencana Alam <i>Natural Disaster Early Warning System</i>	Sistem Peringatan Dini Khusus Tsunami <i>Tsunami Early Warning System</i>	Perlengkapan Keselamatan <i>Safety Equipment</i>
(1)	(2)	(3)	(4)
Perk. Pernantian	Tidak Ada	Tidak Ada	Tidak Ada
Perk. Marbau Selatan	Tidak Ada	Tidak Ada	Tidak Ada
Perk. Milano	Tidak Ada	Bukan Wilayah Potensi Tsunami	Tidak Ada
Pulo Bargot	Tidak Ada	Bukan Wilayah Potensi Tsunami	Tidak Ada
Sumber Mulyo	Tidak Ada	Bukan Wilayah Potensi Tsunami	Tidak Ada
Sipare-pare Hilir	Tidak Ada	Bukan Wilayah Potensi Tsunami	Ada
Sipare-pare Tengah	Tidak Ada	Bukan Wilayah Potensi Tsunami	Tidak Ada
Tubiran	Tidak Ada	Bukan Wilayah Potensi Tsunami	Tidak Ada
Belongkut	Tidak Ada	Tidak Ada	Tidak Ada
Simpang Empat	Tidak Ada	Bukan Wilayah Potensi Tsunami	Tidak Ada
Marbau	Tidak Ada	Tidak Ada	Tidak Ada
Babussalam	Tidak Ada	Tidak Ada	Tidak Ada
Marbau Selatan	Tidak Ada	Tidak Ada	Tidak Ada
Aek Tapa	Tidak Ada	Tidak Ada	Tidak Ada
Lobu Rampah	Tidak Ada	Tidak Ada	Tidak Ada
Perk. Brussel	Tidak Ada	Bukan Wilayah Potensi Tsunami	Tidak Ada
Bulungihit	Tidak Ada	Tidak Ada	Tidak Ada
Aek Hitetoras	Tidak Ada	Tidak Ada	Tidak Ada

Lanjutan Tabel/*Continued Table 4.4.4*

Desa/Kelurahan <i>Village/Kelurahan</i>	Rambu-Rambu dan Jalur Evakuasi Bencana <i>Sign and Evacuation Route</i>	Pembuatan, Perawatan, atau Normalisasi: Sungai, Kanal, Tanggul, Parit, Drainase, Waduk, Pantai, dll <i>Manufacture, Maintenance, or Normalization: Rivers, Canals, Embankment, etc</i>
(1)	(5)	(6)
Perk. Pernantian	Tidak Ada	Tidak Ada
Perk. Marbau Selatan	Tidak Ada	Tidak Ada
Perk. Milano	Tidak Ada	Tidak Ada
Pulo Bargot	Tidak Ada	Tidak Ada
Sumber Mulyo	Tidak Ada	Tidak Ada
Sipare-pare Hilir	Ada	Tidak Ada
Sipare-pare Tengah	Tidak Ada	Ada
Tubiran	Tidak Ada	Tidak Ada
Belongkut	Ada	Ada
Simpang Empat	Tidak Ada	Tidak Ada
Marbau	Tidak Ada	Tidak Ada
Babussalam	Tidak Ada	Tidak Ada
Marbau Selatan	Tidak Ada	Tidak Ada
Aek Tapa	Tidak Ada	Tidak Ada
Lobu Rampah	Tidak Ada	Ada
Perk. Brussel	Tidak Ada	Tidak Ada
Bulunghit	Tidak Ada	Tidak Ada
Aek Hitetoras	Tidak Ada	Tidak Ada

Catatan/*Note*: ...Sumber/*Source*: BPS, Pendataan Potensi Desa (Podes) 2021/*BPS-Statistics Indonesia, Village Potential Data Collecting 2021*

Tabel
Table 4.4.5

Banyaknya Desa/Kelurahan yang Memiliki Kelompok Kegiatan Olahraga Menurut Jenis Olahraga dan Ketersediaan Fasilitas/Lapangan Olahraga di Kecamatan Marbau, 2021
Number of Villages/Kelurahan Having Sport Activities Groups by Type of Sport and Availability of Sport Facilities/Fields in Marbau Subdistrict, 2021

Jenis Olahraga Type of Sport	Kondisi Fasilitas/Lapangan Olahraga Condition of Sport Facilities/ Fields			Tidak Ada Fasilitas/ Lapangan Olahraga No Sport Facilities/ Fields	Memiliki Kelompok Olahraga Having Sport Activities Group
	Baik	Rusak Sedang	Rusak Parah		
	(1)	(2)	(3)		
Sepak Bola/Soccer	6	4	8	-	10
Bola Voli/Volley Ball	12	3	1	2	13
Bulu Tangkis/Badminton	13	2	-	3	8
Bola Basket/Basket Ball	-	-	-	18	-
Tenis Lapangan/Court Tennis	2	-	-	16	-
Tenis Meja/Table Tennis	12	-	-	6	7
Futsal/Futsal	3	2	-	14	4
Renang/Swimming	-	-	-	18	-
Bela Diri/ Martial Arts	1	1	-	16	2
Bilyard/ Billiards	2	-	-	16	2
Fitness, Aerobik, dll/Fitness, Aerobics, etc	-	-	-	18	-
Lainnya/Others	-	-	-	18	-

Catatan/Note: ...

Sumber/Source: BPS, Pendataan Potensi Desa (Podes) 2021/BPS-Statistics Indonesia, Village Potential Data Collecting 2021



B A B

Chapter

5

PERTANIAN

Agriculture

<https://labuhanbatuutar.ac.id/bps/bps/id>



PENJELASAN TEKNIS

1. **Lahan sawah** adalah lahan pertanian yang berpetak-petak dan dibatasi oleh pematang (galangan), saluran untuk menahan/ menyalurkan air, yang biasanya ditanami padi sawah tanpa memandang dari mana diperoleh atau status lahan tersebut, Lahan yang dimaksud termasuk lahan yang terdaftar di Pajak Bumi Bangunan, luran Pembangunan Daerah, lahan bengkok, lahan serobotan, lahan rawa yang ditanami padi dan lahan bekas tanaman tahunan yang telah dijadikan sawah, baik yang ditanami padi, palawija atau tanaman semusim lainnya,
2. **Tegal/Kebun** adalah lahan pertanian bukan sawah (lahan kering) yang ditanami tanaman semusim atau tahunan dan terpisah dengan halaman sekitar rumah serta penggunaannya tidak berpindah pindah,
3. **Ladang/Huma** adalah lahan pertanian bukan sawah (lahan kering) yang biasanya ditanami tanaman semusim dan penggunaannya hanya semusim atau dua musim, kemudian akan ditinggalkan bila sudah tidak subur lagi (berpindah-pindah), Kemungkinan lahan ini beberapa tahun kemudian akan dikerjakan kembali jika sudah subur,

TECHNICAL NOTES

1. **Wetland** is agricultural land that separated by small dykes to resist water, where the main crop is usually wetland paddy without considering where it is got from or the status of the land, It includes the land that is registered at land income tax office, regional development contribution, 'bengkok' land, illegal ownership, swamps for rice cultivation, and annual crop land mark that has been used as rice field, which are both planted with paddy, secondary crops or the other seasonal crops,
2. *Dry field/Garden is an dryland (unirrigated land) which is planted with seasonal or annual crops and separately from the yard around the house without shifting*
3. *Unirrigated agricultural field / Shifting cultivation land is dryland (unirrigated land) that usually is cultivated for seasonal crops and utilized only for one or two seasons, then it will be left when it is not fertile (shifting), Maybe, this land will be used again in a few years if it has been fertile,*

4. **Lahan yang sementara tidak diusahakan** adalah lahan yang biasanya diusahakan tetapi untuk sementara (lebih dari 1 (satu) tahun tetapi kurang dari atau sama dengan 2 (dua) tahun) tidak diusahakan, termasuk lahan sawah yang tidak diusahakan selama lebih dari 2 (dua) tahun,
 4. *Temporarily unused land is land that is regularly used but temporarily (more than a year but less or equal than two years) is unused, it includes wetland that is not cultivated more than two years,*

5. **Data produksi padi dan palawija yang disajikan** adalah dalam kualitas: gabah kering giling (padi), pipilan kering (jagung), biji kering (kedelai dan kacang tanah), dan umbi basah (ubi kayu dan ubi jalar),
 5. *Production of paddy and secondary crops data are presented in the form of: dry unhusked rice (paddy), dry loose maize (maize), dry shells crops (soybeans and peanuts), and fresh roots (cassava and sweet potatoes),*

6. **Tanaman sayuran dan buah-buahan semusim**
Tanaman sayuran semusim adalah tanaman sumber vitamin, garam mineral dan lain-lain yang dikonsumsi dari bagian tanaman yang berupa daun, bunga, buah, dan umbinya, yang berumur kurang dari satu tahun,
Tanaman buah-buahan semusim adalah tanaman sumber vitamin, garam mineral, dan lain-lain yang dikonsumsi dari bagian tanaman yang berupa buah, berumur kurang dari satu tahun, tidak berbentuk pohon/rumpun tetapi menjalar dan berbatang lunak,
 6. ***Seasonal vegetable and fruit plants***
Seasonal vegetable plants are plants which are the sources of vitamin, mineral salt, etc, consumed from the part of the plant in the form of leaf, flower, fruit, and root with the age of less than one year, Seasonal fruit plants are plants which are the sources of vitamin, mineral salt, etc, consumed from the part of the plant in the form of fruits, These plants are creeps with the age of less than one year,

7. **Tanaman buah-buahan dan sayuran tahunan**
 7. ***Annual fruit and vegetable plants,***

Tanaman buah-buahan tahunan adalah tanaman sumber vitamin, garam mineral, dan lain-lain yang dikonsumsi dari bagian tanaman yang berupa buah dan merupakan tanaman tahunan, Tanaman sayuran tahunan adalah tanaman sumber vitamin, garam mineral, dan lain-lain yang dikonsumsi dari bagian tanaman yang berupa daun dan atau buah yang berumur lebih dari satu tahun,

Annual fruit plants are plants which are the sources of vitamin, contained mineral salt, etc, consumed from the part of plant in the form of fruit and more than one year of age,

Annual vegetable plants are plants which are the sources of vitamin, contained mineral salt, etc, consumed from the part of the plant in the form of vegetable and more than one year of age,

8. **Luas panen tanaman hortikultura** adalah luas tanaman sayuran, buah-buahan, biofarmaka, dan tanaman hias yang diambil hasilnya/dipanen pada periode pelaporan,
8. **Harvested area of horticulture** is area which vegetable, fruit, medicinal and ornamental plant of crop harvested during the period of report,
9. **Luas panen** untuk tanaman sayuran adalah luas tanaman yang dipanen sekaligus/habis/dibongkar dan luas tanaman yang dipanen berkali-kali (lebih dari satu kali)/belum habis, **Tanaman yang dipanen sekaligus/ habis/dibongkar** adalah tanaman yang sehabis panen langsung dibongkar/dicabut, terdiri dari bawang merah, bawang putih, bawang daun, kentang, kol/kubis, kembang kol, petsai/sawi, wortel, lobak, dan kacang merah, **Tanaman yang dipanen berkali-kali (lebih dari satu kali)/belum habis** adalah tanaman yang pemanenannya lebih dari satu kali
9. **Harvested area of vegetables is area of entirely plant harvested/ demolished and plant harvested several times/undemolished, Entirely plants harvested/ demolished** are plants usually harvested once and demolished to be substituted by other plants, consisting of: shallots, garlic, leeks, potato, cabbage, cauli flower, mustard green, carrots, chinese radish, and red kidney beans, **Plants harvested several times/ undemolished** are plants usually harvested more than once and demolished in the case that the last harvest was economically not profitable, They consist of : yard long beans, chili, small chili, mushroom, tomatoes, egg plant,

dan biasanya dibongkar apabila panen terakhir sudah tidak memadai lagi, terdiri dari: kacang panjang, cabe besar, cabe rawit, jamur, tomat, terung, buncis, ketimun, labu siam, kangkung, bayam, melon, semangka, dan blewah,

frech beans, cucumber, pumpkin/chajota, swamp cabbage, spinach, melon, watermelon, and blewah,

10. **Produksi hortikultura** adalah hasil menurut bentuk produk dari setiap tanaman sayuran, buah-buahan, biofarmaka dan tanaman hias yang diambil berdasarkan luas yang dipanen/tanaman yang menghasilkan pada bulan/triwulan laporan,

10. **Horticulture production** is the standard production quantity form of vegetable, fruit, medicinal and ornamental plant based on harvested area/the number of production plants reported monthly/quarterly,

11. **Penghitungan luas tanaman perkebunan besar** adalah pada keadaan akhir tahun dan tidak termasuk yang luasnya kurang dari 5 hektar,

11. **Planted areas of estates** refer to condition at the end of the year, and exclude areas less than 5 hectares,

12. **Bentuk produksi perkebunan** adalah; karet kering (karet), daun kering (teh dan tembakau), biji kering (kopi dan coklat), kulit kering (kayu manis dan kina), serat kering (rami), bunga kering (cengkeh), refined sugar (tebu dari perkebunan besar), gula mangkok (tebu dari perkebunan rakyat), ekivalen kopra (kopra), biji dan bunga (pala) serta minyak daun (sereh),

12. **Production of estates crops** are follows: dry rubber (rubber); dry leaves (tea and tobacco); dry beans (coffee and cocoa); dry bark (cassia vera and cinchona); dry fibre (rosella); dry flowers/buds (cloves); refined sugar (sugar cane from estate); cup sugar (sugar cane from smallholders); copra (copra); seeds and buds (nutmeg); and leaf oil (citronella),

13. **Kawasan hutan** adalah wilayah tertentu yang berupa hutan, yang ditunjuk dan atau ditetapkan oleh

13. **Forest Area** is a specific territory of forest ecosystem determined and or decided by the government as

pemerintah untuk dipertahankan keberadaannya sebagai hutan tetap, Hal ini untuk menjamin kepastian hukum mengenai status kawasan hutan, letak batas dan luas suatu wilayah tertentu yang sudah ditunjuk menjadi kawasan hutan tetap,

a permanent forest, Such decision is important to maintain the size of forest area and to ensure its legitimation and boundary demarcation of permanent forest,

14. **Kawasan hutan Indonesia** ditetapkan oleh Menteri Kehutanan dalam bentuk Surat Keputusan Menteri Kehutanan tentang Penunjukan Kawasan Hutan dan Perairan Provinsi, Penunjukan Kawasan Hutan ini disusun berdasarkan hasil pemaduserasian antara Rencana Tata Ruang Wilayah Provinsi (RTRWP) dengan Tata Guna Hutan Kesepakatan (TGHK),
15. Berdasarkan Undang-Undang No, 41 Tahun 1999 tentang Kehutanan, kawasan hutan dibagi ke dalam kelompok Hutan Konservasi, Hutan Lindung, dan Hutan Produksi,
16. **Hutan Konservasi** adalah kawasan hutan dengan ciri khas tertentu, yang mempunyai fungsi pokok pengawetan keanekaragaman tumbuhan dan satwa serta ekosistemnya,
17. **Hutan Lindung** adalah kawasan hutan yang mempunyai fungsi pokok sebagai perlindungan sistem penyangga kehidupan
14. **Indonesian forest area** is determined by the Minister of Forestry in the format of Ministerial Decree on the Designation of Provincial Forest Area and Inland Water, Coastal and Marine Ecosystem, The designation of Forest Area is formulated based on integrated and harmonized of Provincial Spatial Planning (RTRWP) and Forest Land Use by Concensus (TGHK),
15. *In accordance to the Act on Forestry No, 41/1999, forest area is categorized as Conservation Forest, Protection Forest and Production Forest,*
16. **Conservation Forest** is a forest area having specific characteristic established for the purposes of conservation of animal and plant species as well as their ecosystem,
17. **Protection Forest** is a forest area designated to serve life support system, maintain hydrological system, prevent of flood, erotion control, seawater intrusion, and maintain soil fertility,

untuk mengatur tata air, mencegah banjir, mengendalikan erosi, mencegah intrusi air laut, dan memelihara kesuburan tanah,

18. **Hutan Produksi** adalah kawasan hutan yang mempunyai fungsi pokok memproduksi hasil hutan, Hutan produksi terdiri dari Hutan Produksi Tetap (HP), Hutan Produksi Terbatas (HPT), dan Hutan Produksi yang dapat dikonversi,
19. **Hutan Konservasi** terdiri dari: Kawasan suaka alam berupa Cagar Alam (CA) dan Suaka Margasatwa (SM); Kawasan pelestarian alam berupa Taman Nasional (TN), Taman Hutan Raya (THR), dan Taman Wisata Alam (TWA); Taman Buru (TB), Taman Buru adalah kawasan hutan yang ditetapkan sebagai tempat wisata berburu,
20. **Penetapan lahan kritis** mengacu pada lahan yang telah sangat rusak karena kehilangan penutupan vegetasinya, sehingga kehilangan atau berkurang fungsinya sebagai penahan air, pengendali erosi, siklus hara, pengatur iklim mikro, dan retensi karbon, Berdasarkan kondisi vegetasinya, kondisi lahan dapat diklasifikasikan sebagai: sangat kritis, kritis, agak kritis, potensial kritis, dan kondisi normal,
18. **Production Forest** is a forest area designated mainly to promote sustainable forest production, Production forest is classified as permanent production forest, limited production forest, and convertible production forest,
19. **Conservation Forest** is divided into: Sanctuary Reserve area consists of Strict Nature Reserve and Wildlife Sanctuary, Nature conservation area consists of National Park (TN), Grand Forest Park (THR), and Nature Recreation Park (TWA); Game Hunting Park (TB) **Game Hunting Park** is forest area devoted for game hunting recreation,
20. **Critical land** refers to a piece of land severely damaged due to lost of its vegetation cover so that its functions as water retention, erosion control, nutrient cycling, micro climate regulator and carbon retention are completely depleted, Based upon its vegetation condition, the land could be classified as : very critical, critical, slight critical, potential critical, and normal condition,

21. **Reboisasi** atau rehabilitasi hutan bertujuan untuk menghidupkan kembali kawasan hutan yang kritis di wilayah daerah aliran sungai (DAS) yang dilaksanakan bersama masyarakat secara partisipatif,
21. **Reforestation** or forest rehabilitation is intended to rehabilitate the critical land inside forest area or watershed to improve their ecological and hydrological functions, The activities were conducted with active participation of local communities who live nearby the target area,
22. **Produksi hasil hutan utama yang dihasilkan dari hutan** adalah kayu bulat, Produksi kayu bulat ini dihasilkan dari hutan alam melalui kegiatan perusahaan Hak Pengusahaan Hutan (HPH/IUPHHK), kegiatan ijin pemanfaatan kayu (IPK) dalam rangka pembukaan wilayah hutan, pembangunan Hutan Tanaman Industri (HTI), serta kegiatan hutan rakyat,
22. **The main product of commercial forest operation** is log, The log is harvested from various sources such as natural forest granted to concessionaires (IUPHHK/HPH), land clearing activities (IPK), industrial forest plantation (HTI) and community forest,
23. **Rumah Tangga Perikanan Tangkap** adalah rumah tangga yang melakukan kegiatan penangkapan ikan/binatang air lainnya/tanaman air dengan tujuan sebagian/seluruh hasilnya untuk dijual,
23. **A capture fishery household** is a household conducting activities in catching fishes/other aquatic animals/aquatic plants, for which the products are wholly or partly to be sold,
24. **Rumah Tangga Perikanan Budidaya** adalah rumah tangga yang melakukan kegiatan budidaya ikan/binatang air lainnya/tanaman air dengan tujuan sebagian/seluruh hasilnya untuk dijual.
24. **An aquaculture fishery household** is a household conducting activities in culturing fishes/other aquatic animals/aquatic plants, for which the products are wholly or partly to be sold, different types of parameters,

ULASAN

DESCRIPTION

Luas panen tanaman bayam pada tahun 2020 adalah 24 hektar, kangkung seluas 24 hektar, dan ketimun seluas 4 hektar.

Harvested Area of spinach in 2020 was 24 hectare, kale's 24 hectare, and cucumber's 4 hectare.

Produksi tanaman bayam pada tahun 2020 adalah 380 kuintal, kangkung sebanyak 365 kuintal, dan kacang panjang sebanyak 130 kuintal.

Total Production of spinach in 2020 was 380 quintal, kale's 365 quintal, and long bean's 130 quintal.

<https://labuhanbatuutarakab.bps.go.id>

Tabel 5.1
Table

Luas Panen Tanaman Sayuran dan Buah-buahan Semusim Menurut Jenis Tanaman di Kecamatan Marbau (ha), 2018–2021
Harvested Area of Seasonal Vegetables and Fruits by Kind of Plant in Marbau Subdistrict (ha), 2018–2021

Jenis Tanaman Kind of Plants	2018	2019	2020	2021 ^x
(1)	(2)	(3)	(4)	(5)
Sayuran/Vegetables:				
Bawang Merah/ <i>Shallots</i>	--	--	--	--
Bawang Putih/ <i>Garlic</i>				
Cabai Besar/ <i>Chili/Big Chili</i>	--	6	3	--
Cabai Rawit/ <i>Chili/Cayenne Pepper</i>	--	--	3	--
Ketimun/ <i>Cucumber</i>	--	5	4	--
Kacang Panjang/ <i>Long Beans</i>	--	4	4	--
Bayam/ <i>Spinach</i>	--	24	24	--
Kangkung/ <i>Kale</i>	--	24	24	--
Terong/ <i>Eggplant</i>	--	6	4	--
Buah–buahan/Fruits:				
--				

Catatan/Note: ...

Sumber/Source: BPS, Statistik Pertanian Hortikultura SPH-SBS/BPS-Statistics Indonesia, *Agricultural Statistic for Horticulture SPH-SBS*

Tabel 5.2
Table

Produksi Tanaman Sayuran dan Buah-buahan Semusim Menurut Jenis Tanaman di Kecamatan Marbau (kuintal), 2018–2021
Production of Seasonal Vegetables and Fruits by Kind of Plant in Marbau Subdistrict (quintal), 2018–2021

Jenis Tanaman Kind of Plants	2018	2019	2020	2021 ^x
(1)	(2)	(3)	(4)	(5)
Sayuran/Vegetables:				
Bawang Merah/Shallots	--	--	--	--
Bawang Putih/Garlic	--	--	--	--
Cabai Besar/Chili/Big Chili	--	195	105	--
Cabai Rawit/Chili/Cayenne Pepper	--	--	100	--
Ketimun/Cucumber	--	145	115	--
Kacang Panjang/Long Beans	--	137	130	--
Bayam/Spinach	--	390	380	--
Kangkung/Kale	--	360	365	--
Terong/Eggplant	--	195	115	--
Buah–buahan/Fruits:				
--	--	--	--	--

Catatan/Note: ...

Sumber/Source: BPS, Statistik Pertanian Hortikultura SPH-SBS/BPS-Statistics Indonesia, Agricultural Statistic for Horticulture SPH-SBS

Tabel
Table 5.3

**Luas Panen Tanaman Biofarmaka Menurut Jenis Tanaman
di Kecamatan Marbau (m²), 2018–2021**
*Harvested Area of Medicinal Plants by Kind of Plant in
Marbau Subdistrict (m²), 2018–2021*

Jenis Tanaman Kind of Plants	2018	2019	2020	2021 ^x
(1)	(2)	(3)	(4)	(5)
Jahé/Ginger	--	--	--	--
Kencur/East Indian Galangal	--	--	--	--
Kunyit/Turmeric	--	--	--	--
Laos/Lengkuas/Galanga	--	--	--	--

Catatan/Note: ...

Sumber/Source: BPS, Statistik Pertanian Hortikultura SPH-TBF/BPS-Statistics Indonesia, Agricultural Statistic for Horticulture SPH-TBF

Tabel 5.4 **Produksi Tanaman Biofarmaka Menurut Jenis Tanaman di Kecamatan Marbau (kg), 2018–2021**
Table **Production of Medicinal Plants by Kind of Plant in Marbau Subdistrict (kg), 2018–2021**

Jenis Tanaman Kind of Plants	2018	2019	2020	2021 ^x
(1)	(2)	(3)	(4)	(5)
Jahe/Ginger	--	--	--	--
Kencur/East Indian Galangal	--	--	--	--
Kunyit/Turmeric	--	--	--	--
Laos/Lengkuas/Galanga	--	--	--	--

Catatan/Note: ...

Sumber/Source: BPS, Statistik Pertanian Hortikultura SPH-TBF/BPS-Statistics Indonesia, Agricultural Statistic for Horticulture SPH-TBF

Tabel 5.5
Table

**Luas Panen Tanaman Hias Menurut Jenis Tanaman di
Kecamatan Marbau (m²), 2018–2021**
*Harvested Area of Ornamental Plants by Kind of Plant in
Marbau Subdistrict (m²), 2018–2021*

Jenis Tanaman Kind of Plants	2018	2019	2020	2021 ^x
(1)	(2)	(3)	(4)	(5)
Anggrek/ <i>Orchid</i>	--	--	--	--
Krisan/ <i>Chrysantemum</i>	--	--	--	--
Mawar/ <i>Rose</i>	--	--	--	--
Sedap Malam/ <i>Tuberose</i>	--	--	--	--

Catatan/Note: ...

Sumber/Source: BPS, Statistik Pertanian Hortikultura SPH-TH/BPS-Statistics Indonesia, Agricultural Statistik for Horticulture SPH-TH

Tabel 5.6
Table

**Produksi Tanaman Hias Menurut Jenis Tanaman di
Kecamatan Marbau (tangkai), 2018–2021**
*Production of Ornamental Plants by Kind of Plant in Marbau
Subdistrict (stalks), 2018–2021*

Jenis Tanaman <i>Kind of Plants</i>	2018	2019	2020	2021 ^x
(1)	(2)	(3)	(4)	(5)
Anggrek/ <i>Orchid</i>	--	--	--	--
Krisan/ <i>Chrysantemum</i>	--	--	--	--
Mawar/ <i>Rose</i>	--	--	--	--
Sedap Malam/ <i>Tuberose</i>	--	--	--	--

Catatan/Note: ...

Sumber/Source: BPS, Statistik Pertanian Hortikultura SPH-TH/BPS-Statistics Indonesia, Agricultural Statistik for Horticulture SPH-TH

Tabel 5.7
Table

Produksi Buah-Buahan dan Sayuran Tahunan Menurut Jenis Tanaman di Kecamatan Marbau (kuintal), 2018–2021
Production of Annual Fruits and Vegetables by Kind of Plant in Marbau Subdistrict (quintal), 2018–2021

Jenis Tanaman Kind of Plants	2018	2019	2020	2021 ^x
(1)	(2)	(3)	(4)	(5)
Buah–Buahan/Fruits:				
Durian/Durian	--	--	185	200
Jambu Air/Water Apple	--	--	375	--
Mangga/Mango	--	--	175	348
Pisang/Banana	--	--	271	171
Rambutan/Rambutan	--	--	199	279
Duku/Langsát/Duku/Langsát	--	--	65	--
Sayuran/Vegetables:				
--				

Catatan/Note: ...

Sumber/Source: BPS, Statistik Pertanian Hortikultura SPH-BST/BPS-Statistics Indonesia, Agricultural Statistic for Horticulture SPH-BST

Tabel 5.8
Table

Luas Tanaman Perkebunan Rakyat Menurut Jenis dan Desa/Kelurahan di Kecamatan Marbau (Ha), 2021
Area of People's Plantation Plants by Type and Villages/ Kelurahan in Marbau Subdistrict (Ha), 2021

Desa/Kelurahan Village/Kelurahan	Kelapa Sawit Oil Palm	Karet Rubber	Kakao Cocoa
(1)	(2)	(3)	(4)
Perk. Pernantian	-	-	-
Perk. Marbau Selatan	-	-	-
Perk. Milano	-	-	-
Pulo Bargot	664	5	1,5
Sumber Mulyo	1 162	52	3
Sipare-pare Hilir	1 978	6	1,5
Sipare-pare Tengah	1 052	3	2
Tubiran	484	-	1,5
Belongkut	515,5	-	1
Simpang Empat	396	-	3,5
Marbau	621,5	-	3
Babussalam	1035	5	3
Marbau Selatan	821,5	10	3
Aek Tapa	358	2	2
Lobu Rampah	-	-	4,5
Perk. Brussel	1 107,5	-	-
Bulungihit	2 266	-	1
Aek Hitetoras	-	-	5,5
Marbau	12 461	83	36

Catatan/Note: ...

Sumber/Source: Dinas Pertanian Kabupaten Labuhanbatu Utara/ Agriculture Service of Labuhanbatu Utara Regency



B A B

Chapter

6

PARIWISATA, TRANSPORTASI, DAN
KOMUNIKASI

Tourism, Transportation, and Communication

<https://labuhanbatuutar.ac.id>



PENJELASAN TEKNIS**TECHNICAL NOTES**

1. **Wisatawan mancanegara** (wisman) ialah setiap pengunjung yang mengunjungi suatu negara di luar tempat tinggalnya, didorong oleh satu atau beberapa keperluan tanpa bermaksud memperoleh penghasilan di tempat yang dikunjungi dan lamanya kunjungan tersebut tidak lebih dari satu tahun (12 bulan). Definisi ini mencakup 2 (dua) kategori wisatawan mancanegara, yaitu :

a. Wisatawan (turis) ialah setiap pengunjung seperti definisi di atas yang tinggal paling sedikit 24 jam, akan tetapi tidak lebih dari 1 (satu) tahun di tempat yang dikunjungi, dengan maksud antara lain: berlibur, rekreasi, olah raga, bisnis, menghadiri pertemuan, studi, dan kunjungan dengan alasan kesehatan.

b. Excursionist ialah setiap pengunjung seperti definisi di atas yang tinggal kurang dari 24 jam di tempat yang dikunjungi (termasuk "Cruise passengers"). Cruise Passengers ialah setiap pengunjung yang tiba di suatu negara di mana mereka tidak menginap di akomodasi yang tersedia di negara tersebut, misalnya dengan kapal laut.

1. **An International Visitor** is any person visiting a country other than his usual place of residence for any reason other than for earning income in the country visited, and the length of stay is no more than one year (12 months). This definition covers two categories of foreign visitors, namely :

a. "Tourist" is any visitor staying for at least 24 hours, but no more than one year, in the country visited, with the intention of visiting, and for any of these purposes: Pleasure, recreation and sports, Business, visiting friends and relatives, missions, attending meetings, conferences, visit for health reasons and study.

b. "Excursionist" is any visitor staying less than 24 hours in the country visited including, "Cruise Passengers", i.e. visitors arriving in a country without staying in any accommodation available in the visited country.

2. **Usaha penyediaan akomodasi** adalah usaha yang menyediakan pelayanan penginapan yang dapat dilengkapi dengan pelayanan pariwisata lainnya. Usaha penyediaan akomodasi dapat berupa hotel, vila, pondok wisata, bumi perkemahan, persinggahan karavan, dan akomodasi lainnya yang digunakan untuk tujuan pariwisata.
 3. **Hotel** adalah penyediaan akomodasi secara harian berupa kamar-kamar di dalam satu bangunan yang dapat dilengkapi dengan jasa pelayanan makan dan minum, kegiatan hiburan dan atau fasilitas lainnya. Hotel terdiri dari hotel berbintang dan hotel non- bintang.
 4. **Hotel bintang** adalah usaha penyediaan jasa pelayanan penginapan, makan minum serta jasa lainnya bagi umum dengan menggunakan sebagian atau seluruh bangunan. Usaha ini dikelola secara komersial serta memenuhi ketentuan persyaratan sebagai hotel bintang (termasuk berlian) yang ditetapkan dalam surat keputusan instansi yang membinanya. Misalnya hotel bintang lima, hotel bintang empat dan seterusnya.
2. **The business of providing accommodation** is a business that provides specialty services that can be equipped with other tourism services. It includes hotel, villa, cottage, camping, caravan stop, and other accommodation that are used for tourism purposes.
 3. **Hotel** is a daily supply of accommodation rooms within a building which can be equipped with eating and drinking services, entertainment activities and/or other facilities. Hotel consists of a classified hotel and a non-classified hotel.
 4. **A star hotel** is the business of providing an accommodation, eating and drinking as well as other services for the public by using a building or a part of a building. It is managed commercially and meets specified requirements as a star hotel (including diamonds) set forth in the decree of fostering agency. For example, five star hotel, four star hotel, and so on.

5. **Transportasi** adalah perpindahan manusia atau barang dari satu tempat ke tempat lainnya dengan menggunakan sebuah kendaraan yang digerakkan oleh manusia atau mesin. Transportasi digunakan untuk memudahkan manusia dalam melakukan aktivitas sehari-hari.
5. **Transportation** is the movement of people or goods from one place to another using a vehicle driven by humans or machines. Transportation is used to facilitate humans in carrying out daily.
6. **Komunikasi** adalah suatu proses penyampaian informasi (pesan, ide, gagasan) dari satu pihak kepada pihak lain.
6. **Communication** is a process of delivering information (messages, ideas, ideas) from one party to another party.

ULASAN

DESCRIPTION

Pada tahun 2021, tidak terdapat hotel maupun penginapan di Kecamatan Marbau.

In 2021, there were no hotel and inn in Marbau Subdistrict.

Pada Tahun 2021, jenis permukaan jalan darat terluas di Marbau adalah aspal/beton.

In 2021, the type of the widest road surface in the Marbau Subdistrict was asphalt/concrete.

Pada Tahun 2021, Kepala Desa se-Kecamatan Marbau mencatat Mayoritas sinyal kuat dengan jenis sinyal 4G/LTE.

In 2021, Village Heads throughout Marbau Subdistrict noted that the majority of the signal was strong with the type of 4G/LTE signal.

6.1 PARIWISATA TOURISM

Tabel 6.1.1 Jumlah Sarana Akomodasi Menurut Desa/Kelurahan dan Jenis Akomodasi di Kecamatan Marbau, 2021
Number of Accomodation Facilities by Villages/Kelurahan and Type of Accomodation in Marbau Subdistrict, 2021

Desa/Kelurahan Village/Kelurahan	Hotel Hotel	Penginapan Inn
(1)	(2)	(3)
Perk. Pernantian	-	-
Perk. Marbau Selatan	-	-
Perk. Milano	-	-
Pulo Bargot	-	-
Sumber Mulyo	-	-
Sipare-pare Hilir	-	-
Sipare-pare Tengah	-	-
Tubiran	-	-
Belongkut	-	-
Simpang Empat	-	-
Marbau	-	-
Babussalam	-	-
Marbau Selatan	-	-
Aek Tapa	-	-
Lobu Rampah	-	-
Perk. Brussel	-	-
Bulunghit	-	-
Aek Hitetoras	-	-
Marbau	0	0

Catatan/Note: ...

Sumber/Source: BPS, Pendataan Potensi Desa (Podes) 2021/BPS-Statistics Indonesia, Village Potential Data Collecting 2021

6.2 TRANSPORTASI TRANSPORTATION

Tabel 6.2.1 Prasarana dan Sarana Transportasi Antar Desa/Kelurahan Menurut Desa/Kelurahan di Kecamatan Marbau, 2021
Table *Inter-Villages/Kelurahan Transportation Infrastructure and Facilities by Villages/Kelurahan in Marbau Subdistrict, 2021*

Desa/Kelurahan <i>Village/Kelurahan</i>	Jenis Prasarana Transportasi <i>Type of Transportation Infrastructure</i>	Keberadaan Angkutan Umum <i>Availability of Public Transportation</i>
(1)	(2)	(3)
Perk. Pernantian	Darat	Tidak Ada Angkutan Umum
Perk. Marbau Selatan	Darat	Tidak Ada Angkutan Umum
Perk. Milano	Darat	Ada, Tanpa Trayek Tetap
Pulo Bargot	Darat	Ada, dengan Trayek Tetap
Sumber Mulyo	Darat	Ada, Tanpa Trayek Tetap
Sipare-pare Hilir	Darat	Tidak Ada Angkutan Umum
Sipare-pare Tengah	Darat	Ada, dengan Trayek Tetap
Tubiran	Darat	Ada, dengan Trayek Tetap
Belongkut	Darat	Ada, dengan Trayek Tetap
Simpang Empat	Darat	Ada, dengan Trayek Tetap
Marbau	Darat	Ada, dengan Trayek Tetap
Babussalam	Darat	Tidak Ada Angkutan Umum
Marbau Selatan	Darat	Tidak Ada Angkutan Umum
Aek Tapa	Darat	Ada, dengan Trayek Tetap
Lobu Rampah	Darat	Tidak Ada Angkutan Umum
Perk. Brussel	Darat	Ada, Tanpa Trayek Tetap
Bulungjihit	Darat	Ada, dengan Trayek Tetap
Aek Hitetoras	Darat	Ada, dengan Trayek Tetap

Lanjutan Tabel/*Continued Table* 6.2.1

Desa/Kelurahan <i>Village/Kelurahan</i>	Jenis Permukaan Jalan Darat Terluas <i>Type of The Widest Road Surface</i>	Dapat Dilalui Kendaraan Bermotor Roda 4 atau Lebih <i>Passable by Vehicle with 4 or more Wheels</i>
(1)	(4)	(5)
Perk. Pernantian	Selama Musim Kemarau	Sepanjang Tahun
Perk. Marbau Selatan	Diperkeras (Kerikil, Batu, dll)	Sepanjang Tahun
Perk. Milano	Diperkeras (Kerikil, Batu, dll)	Sepanjang Tahun
Pulo Bargot	Aspal/Beton	Sepanjang Tahun
Sumber Mulyo	Aspal/Beton	Sepanjang Tahun
Sipare-pare Hilir	Diperkeras (Kerikil, Batu, dll)	Sepanjang Tahun
Sipare-pare Tengah	Aspal/Beton	Sepanjang Tahun
Tubiran	Diperkeras (Kerikil, Batu, dll)	Sepanjang Tahun
Belongkut	Aspal/Beton	Sepanjang Tahun
Simpang Empat	Aspal/Beton	Sepanjang Tahun
Marbau	Aspal/Beton	Sepanjang Tahun
Babussalam	Diperkeras (Kerikil, Batu, dll)	Sepanjang Tahun
Marbau Selatan	Aspal/Beton	Sepanjang Tahun
Aek Tapa	Aspal/Beton	Sepanjang Tahun
Lobu Rambah	Diperkeras (Kerikil, Batu, dll)	Sepanjang Tahun
Perk. Brussel	Diperkeras (Kerikil, Batu, dll)	Sepanjang Tahun
Bulunghit	Diperkeras (Kerikil, Batu, dll)	Sepanjang Tahun
Aek Hitetoras	Aspal/Beton	Sepanjang Tahun

Catatan/Note: ...

Sumber/Source: BPS, Pendataan Potensi Desa (Podes) 2021/BPS-Statistics Indonesia, Village Potential Data Collecting 2021

6.3 KOMUNIKASI COMMUNICATION

Tabel 6.2.2 Keberadaan Kantor Pos/Pos Pembantu/Rumah Pos, Pos Keliling, dan Perusahaan/Agen Jasa Ekspedisi Swasta Menurut Desa/Kelurahan di Kecamatan Marbau, 2021
Number of Post Office/Subsidiary of Post Office, Mobile Portal Service, Private Expedition Service Company by Villages/Kelurahan in Marbau Subdistrict, 2021

Desa/Kelurahan <i>Village/Kelurahan</i>	Kantor Pos/Pos Pembantu/Rumah Pos <i>Post Office/Subsidiary of Post Office</i>	Pos Keliling <i>Mobile Portal Service</i>	Perusahaan/Agen Jasa Ekspedisi Swasta <i>Private Expedition Service Company</i>
(1)	(2)	(3)	(4)
Perk. Pernantian	Tidak Ada	Tidak Ada	Tidak Ada
Perk. Marbau Selatan	Tidak Ada	Tidak Ada	Tidak Ada
Perk. Milano	Tidak Ada	Tidak Ada	Tidak Ada
Pulo Bargot	Tidak Ada	Ada	Tidak Ada
Sumber Mulyo	Tidak Ada	Tidak Ada	Tidak Ada
Sipare-pare Hilir	Tidak Ada	Tidak Ada	Tidak Ada
Sipare-pare Tengah	Tidak Ada	Ada	Tidak Ada
Tubiran	Tidak Ada	Tidak Ada	Tidak Ada
Belongkut	Tidak Ada	Tidak Ada	Tidak Ada
Simpang Empat	Tidak Ada	Tidak Ada	Ada
Marbau	Ada	Ada	Tidak Ada
Babussalam	Tidak Ada	Tidak Ada	Tidak Ada
Marbau Selatan	Tidak Ada	Ada	Tidak Ada
Aek Tapa	Tidak Ada	Ada	Tidak Ada
Lobu Rampah	Tidak Ada	Tidak Ada	Tidak Ada
Perk. Brussel	Tidak Ada	Tidak Ada	Tidak Ada
Bulunghit	Tidak Ada	Tidak Ada	Tidak Ada
Aek Hitetoras	Tidak Ada	Tidak Ada	Tidak Ada

Catatan/Note: ...

Sumber/Source: BPS, Pendataan Potensi Desa (Podes) 2021/BPS-Statistics Indonesia, Village Potential Data Collecting 2021

Tabel
Table 6.3.1

Jumlah Menara Telepon seluler dan Operator Layanan Komunikasi Telepon Seluler Menurut Desa/Kelurahan di Kecamatan Marbau, 2021
Number of Base Transceiver Station (BTS) and Cellular Phone Communication Service Operators by Villages/ Kelurahan in Marbau Subdistrict, 2021

Desa/Kelurahan Village/Kelurahan	Jumlah Menara Telepon seluler Number of Base Transceiver Station (BTS)	Jumlah Operator Layanan Komunikasi Telepon Seluler Cellular Phone Communication Service Operators
(1)	(2)	(3)
Perk. Pernantian	0	1
Perk. Marbau Selatan	0	1
Perk. Milano	0	2
Pulo Bargot	2	4
Sumber Mulyo	1	1
Sipare-pare Hilir	0	1
Sipare-pare Tengah	1	5
Tubiran	0	4
Belongkut	0	4
Simpang Empat	2	3
Marbau	2	5
Babussalam	0	3
Marbau Selatan	2	3
Aek Tapa	2	3
Lobu Rampah	0	3
Perk. Brussel	0	4
Bulungihit	1	2
Aek Hitetoras	2	3
Marbau	15	52

Catatan/Note: ...

Sumber/Source: BPS, Pendataan Potensi Desa (Podes) 2021/BPS-Statistics Indonesia, Village Potential Data Collecting 2021

Tabel 6.3.2
Table

**Kekuatan Sinyal Telepon Seluler dan Jenis Sinyal Internet
Telepon Seluler Menurut Desa/Kelurahan di Kecamatan
Marbau, 2021**

***The Strenght of Cellular Phone Signal by Villages/Kelurahan
in Marbau Subdistrict, 2021***

Desa/Kelurahan <i>Village/Kelurahan</i>	Kekuatan Sinyal Telepon Seluler <i>The Strenght of Cellular Phone Signal</i>	Jenis Sinyal Internet Telepon Seluler <i>Type of Cellular Phone Signal</i>
(1)	(2)	(3)
Perk. Pernantian	Kuat	4G/LTE
Perk. Marbau Selatan	Kuat	4G/LTE
Perk. Milano	Kuat	4G/LTE
Pulo Bargot	Kuat	4G/LTE
Sumber Mulyo	Kuat	4G/LTE
Sipare-pare Hilir	Kuat	4G/LTE
Sipare-pare Tengah	Kuat	4G/LTE
Tubiran	Kuat	4G/LTE
Belongkut	Kuat	4G/LTE
Simpang Empat	Kuat	4G/LTE
Marbau	Kuat	4G/LTE
Babussalam	Kuat	4G/LTE
Marbau Selatan	Kuat	4G/LTE
Aek Tapa	Kuat	4G/LTE
Lobu Rampah	Kuat	4G/LTE
Perk. Brussel	Kuat	4G/LTE
Bulungihit	Kuat	4G/LTE
Aek Hitetoras	Kuat	4G/LTE

Catatan/Note: ...

Sumber/Source: BPS, Pendataan Potensi Desa (Podes) 2021/BPS-Statistics Indonesia, Village Potential Data Collecting 2021



B A B

Chapter

7

**PERBANKAN, KOPERASI, DAN
PERDAGANGAN**

Banking, Cooperative, and Trade

<https://labuhanbatuutarab.ppsu.ac.id>



PENJELASAN TEKNIS

1. **Bank** adalah badan usaha yang menghimpun dana dari masyarakat dalam bentuk simpanan dan menyalurkannya kepada masyarakat dalam bentuk kredit dan atau bentuk-bentuk lainnya dalam rangka meningkatkan taraf hidup masyarakat.
2. **Koperasi** terdiri dari Koperasi Unit Desa (KUD) dan Non KUD. KUD adalah suatu organisasi ekonomi yang berwatak sosial dan merupakan wadah bagi pengembangan berbagai kegiatan ekonomi masyarakat pedesaan yang diselenggarakan oleh dan untuk masyarakat itu sendiri (Inpres No. 2 Tahun 1978). Non KUD adalah suatu organisasi ekonomi rakyat yang berwatak sosial, beranggotakan orang-orang atau badan hukum koperasi yang merupakan tata susunan ekonomi berbagai usaha bersama berdasarkan atas azas kekeluargaan.

TECHNICAL NOTES

1. **Bank** is a corporate entity mobilizing funds from the public in the forms of Deposits and channeling them to the public in the forms of Credit and/or other forms in order to improve the living standards of the common people.
2. **Cooperative** consist of KUD (Village Cooperatives) and Non-KUD (Non-Village Cooperatives). Village Cooperatives are economic organizations operated by the community, as a means to develop the economic activities of the village-community, run by and for, the community (Presidential Instruction No.2, 1978). Non-Village Cooperatives are also economic organizations, which gather Non-Village members who share a common social function or role, or division of labor, or profession in society.

ULASAN

DESCRIPTION

Pada tahun 2021, jumlah bank umum pemerintah yang terdapat di Kecamatan Marbau adalah sebanyak 2 unit.

In 2021, the number of government bank in Marbau Subdistrict was 2 units.

<https://labuhanbatuutarakab.bps.go.id>

Tabel 7.1
Table

Banyaknya Sarana Lembaga Keuangan Bank Menurut Desa/Kelurahan dan Jenis Bank di Kecamatan Marbau, 2021
Number of Bank by Villages/Kelurahan and Type of Bank in Marbau Subdistrict, 2021

Desa/Kelurahan Village/Kelurahan	Bank Umum Pemerintah Government Bank	Bank Umum Swasta Private Bank	Bank Perkreditan Rakyat (BPR) Rural Bank
(1)	(2)	(3)	(4)
Perk. Pernantian	0	0	0
Perk. Marbau Selatan	0	0	0
Perk. Milano	0	0	0
Pulo Bargot	0	0	0
Sumber Mulyo	0	0	0
Sipare-pare Hilir	0	0	0
Sipare-pare Tengah	0	0	0
Tubiran	0	0	0
Belongkut	0	0	0
Simpang Empat	0	0	0
Marbau	2	0	0
Babussalam	0	0	0
Marbau Selatan	0	0	0
Aek Tapa	0	0	0
Lobu Rampah	0	0	0
Perk. Brussel	0	0	0
Bulungjihit	0	0	0
Aek Hitetoras	0	0	0
Marbau	2	0	0

Catatan/Note: ...

Sumber/Source: BPS, Pendataan Potensi Desa (Podes) 2021/BPS-Statistics Indonesia, Village Potential Data Collecting 2021

Tabel 7.2
Table

**Banyaknya Koperasi Aktif Menurut Menurut Desa/
Kelurahan dan Jenis Koperasi di Kecamatan Marbau, 2021**
**Number of Cooperative by Villages/Kelurahan and Type of
Cooperative in Marbau Subdistrict, 2021**

Desa/Kelurahan <i>Village/Kelurahan</i>	Koperasi Unit Desa (KUD) <i>Village Cooperative Unit</i>	Koperasi Industri Kecil dan Kerajinan Rakyat (Kopinkra) <i>Small Industry and Citizen Handicraft Cooperative</i>
(1)	(2)	(3)
Perk. Pernantian	0	0
Perk. Marbau Selatan	0	0
Perk. Milano	0	0
Pulo Bargot	0	0
Sumber Mulyo	0	0
Sipare-pare Hilir	0	0
Sipare-pare Tengah	0	0
Tubiran	0	0
Belongkut	0	0
Simpang Empat	0	0
Marbau	0	0
Babussalam	0	0
Marbau Selatan	0	0
Aek Tapa	0	0
Lobu Rampah	0	0
Perk. Brussel	0	0
Bulungihit	0	0
Aek Hitetoras	0	0
Marbau	0	0

Lanjutan Tabel/*Continued Table 7.2*

Desa/Kelurahan <i>Village/Kelurahan</i>	Koperasi Simpan Pinjam (Kospin) <i>Savings and Loan Cooperative</i>	Koperasi Lainnya <i>Other Cooperative</i>
(1)	(4)	(5)
Perk. Pernantian	0	1
Perk. Marbau Selatan	0	0
Perk. Milano	0	0
Pulo Bargot	0	0
Sumber Mulyo	0	0
Sipare-pare Hilir	0	0
Sipare-pare Tengah	0	0
Tubiran	0	0
Belongkut	0	0
Simpang Empat	0	0
Marbau	0	0
Babussalam	0	0
Marbau Selatan	0	0
Aek Tapa	0	0
Lobu Rampah	0	0
Perk. Brussel	0	0
Bulungihit	0	0
Aek Hitetoras	0	0
Marbau	0	1

Catatan/*Note*: ..Sumber/*Source*: BPS, Pendataan Potensi Desa (Podes) 2021/*BPS-Statistics Indonesia, Village Potential Data Collecting 2021*

Tabel 7.3
Table

Banyaknya Sarana Perdagangan Menurut Desa/Kelurahan dan Jenis Sarana Perdagangan di Kecamatan Marbau, 2021

Number of Trade Facilities by Villages/Kelurahan and Type of Trade Facilities in Marbau Subdistrict, 2021

Desa/Kelurahan <i>Village/Kelurahan</i>	Kelompok Pertokoan <i>Shopping Complexs</i>	Pasar dengan Bangunan Permanen <i>Markets in Permanent Building</i>	Pasar dengan Bangunan Semi Permanen <i>Market in Semi Permanent Building</i>
(1)	(2)	(3)	(4)
Perk. Pernantian	0	0	0
Perk. Marbau Selatan	0	0	0
Perk. Milano	0	0	0
Pulo Bargot	0	0	1
Sumber Mulyo	0	0	0
Sipare-pare Hilir	0	0	0
Sipare-pare Tengah	0	0	0
Tubiran	0	0	0
Belongkut	0	0	0
Simpang Empat	0	0	0
Marbau	4	1	1
Babussalam	0	0	0
Marbau Selatan	0	0	0
Aek Tapa	0	0	0
Lobu Rampah	0	0	0
Perk. Brussel	0	0	0
Bulungihit	0	0	0
Aek Hitetoras	0	0	1
Marbau	4	1	3

Lanjutan Tabel/Continued Table 7.3

Desa/Kelurahan <i>Village/Kelurahan</i>	Pasar tanpa Bangunan <i>Market without Permanent Building</i>	Mini Market/ Swalayan/ Supermarket <i>Mini Market/Swalayan/ Supermarket</i>	Restoran/ Rumah Makan <i>Restaurant/ Food Stall</i>
(1)	(5)	(6)	(7)
Perk. Pernantian	0	0	0
Perk. Marbau Selatan	0	0	0
Perk. Milano	0	0	0
Pulo Bargot	1	0	0
Sumber Mulyo	0	0	0
Sipare-pare Hilir	0	0	0
Sipare-pare Tengah	0	0	0
Tubiran	0	0	0
Belongkut	0	0	0
Simpang Empat	0	0	0
Marbau	0	2	0
Babussalam	0	0	0
Marbau Selatan	0	0	0
Aek Tapa	0	0	0
Lobu Rampah	0	0	0
Perk. Brussel	0	0	0
Bulungihit	0	0	0
Aek Hitetoras	0	0	0
Marbau	1	2	0

Catatan/Note: "

Sumber/Source: BPS, Pendataan Potensi Desa (Podes) 2021/BPS-Statistics Indonesia, Village Potential Data Collecting 2021

ST 2023
SENSUS PERTANIAN

BerAKHLAK
Berorientasi Pelayanan Akuntabel Kompeten
Harmonis Loyal Adaptif Kolaboratif

DATA

MENCERDASKAN BANGSA

<https://labuhanbatuutarakab.bps.go.id>



BADAN PUSAT STATISTIK
KABUPATEN LABUHANBATU UTARA
BPS-Statistics of Labuhanbatu Utara Regency
Jl. Mayor M Siddik No. 37A - 21457
Telp/faks. (0624) 693269 Email : bps1223@mailhost.bps.go.id
Homepage : <http://labuhanbatuutarakab.bps.go.id>

