

KECAMATAN PERMATA DALAM ANGKA

PERMATA DISTRICT IN FIGURES

2024

- Volume 13, 2024 -



**BADAN PUSAT STATISTIK
KABUPATEN BENER MERIAH**
BPS-STATISTICS BENER MERIAH REGENCY

**KECAMATAN PERMATA
DALAM ANGKA**
PERMATA DISTRICT IN FIGURES

2024

- Volume 13, 2024 -

<https://benermeriahkab.bps.go.id>



**BADAN PUSAT STATISTIK
KABUPATEN BENER MERIAH**
BPS-STATISTICS BENER MERIAH REGENCY

KECAMATAN Permata DALAM ANGKA

Permata District in Figures

2024

Volume 13, 2024

Katalog /*Catalogue*: 1002001.1117070

ISSN: ...

Nomor Publikasi/*Publication Number*: 11170.24014

Ukuran Buku/*Book Size*: 14,8 cm x 21 cm

Jumlah Halaman/*Number of Pages* : ...+... hal/*pages*

Penyusun Naskah/*Manuscript Drafter*:

BPS Kabupaten Bener Meriah

BPS-Statistics Bener Meriah Regency

Penyunting/*Editor*:

BPS Kabupaten Bener Meriah

BPS-Statistics Bener Meriah Regency

Pembuat Kover/*Cover Designer*:

BPS Kabupaten Bener Meriah

BPS-Statistics Bener Meriah Regency

Penerbit/*Publisher*

©BPS Kabupaten Bener Meriah/*BPS-Statistics Bener Meriah Regency*

Sumber Ilustrasi/*Illustration Source*:...

Dilarang mereproduksi dan/atau menggandakan sebagian atau seluruh isi buku ini untuk tujuan komersial tanpa izin tertulis dari Badan Pusat Statistik Kabupaten Bener Meriah.

It is prohibited to reproduce and/or duplicate part or all of this book for commercial purpose without permission from BPS-Statistics Bener Meriah Regency.

TIM PENYUSUN/COMPILERS
KECAMATAN Permata DALAM ANGKA
Permata District in Figures
2024

Volume 13, 2024

Pengarah/Director

Devi Indriastuti

Penanggung Jawab/Persons in Charge

Devi Indriastuti

Penyunting/Editors

Yolanda Rizkie Aprilia

Pengolah Data dan Penulis Naskah/Data Processor and Writers

Yolanda Rizkie Aprilia | Muhamad Taufik Hidayat | Amirah Balqis Safiruddin |
Angga Lazi Ken Atayna | Cut Meutia | Andis Damayanti | Husna Liza

Penata Letak/Layout Designers

Fitra Satriandi

Penerjemah/Translators

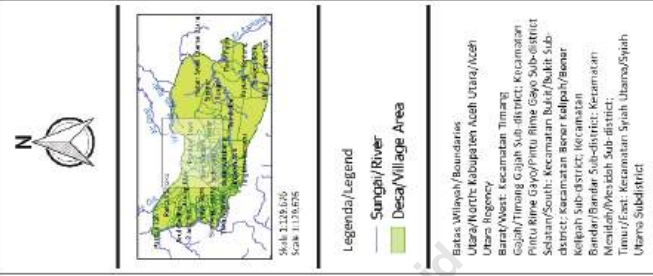
Fitra Satriandi

KONTRIBUTOR DATA/DATA CONTRIBUTORS

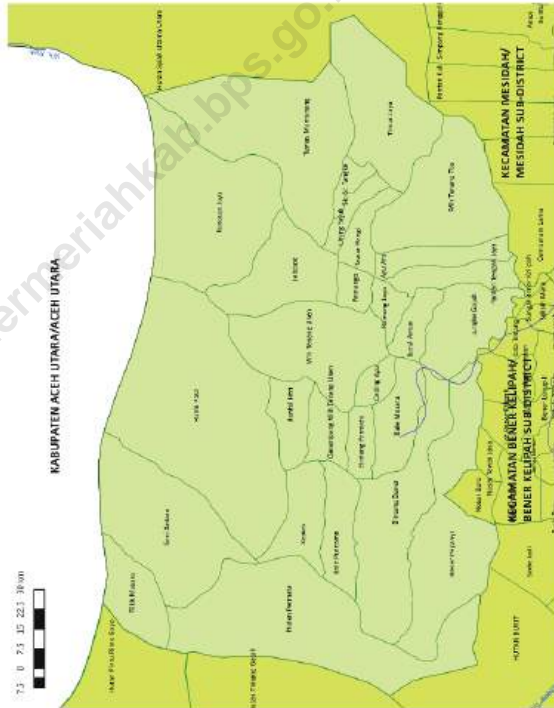
1. *Kementerian Agama/Ministry of Religious Affair*
2. *Kementerian Pendidikan dan Kebudayaan/Ministry of Education and Culture*
3. *Badan Pusat Statistik/BPS-Statistics Indonesia*
4. *Kementrian Dalam Negri/Ministry of Home Affairs*

<https://benermeriahkab.bps.go.id>

PETA WILAYAH KECAMATAN PERMATA MAP OF Permata DISTRICT



Peta Kecamatan Permata
Map of Permata Sub-district



KEPALA BPS KABUPATEN BENER MERIAH
HEAD OF BPS-STATISTICS BENER MERIAH REGENCY



DEVI INDRIASTUTI

KATA PENGANTAR

Kecamatan Permata Dalam Angka 2024 merupakan publikasi tahunan yang diterbitkan oleh BPS Kabupaten Bener Meriah. Publikasi ini diharapkan dapat membantu pemakai data dalam melengkapi penyusunan rencana pembangunan di Kabupaten Bener Meriah.

Publikasi ini dapat terwujud berkat kerja sama dan bantuan dari berbagai pihak baik instansi pemerintah maupun swasta. Kepada semua pihak yang telah memberikan bantuan disampaikan penghargaan dan terima kasih yang sebesar-besarnya.

Walaupun publikasi ini telah disiapkan sebaik-baiknya, namun disadari masih ada kekurangan dan kesalahan yang terjadi. Untuk perbaikan publikasi ini, tanggapan dan saran yang bersifat konstruktif dari para pemakai sangat diharapkan.

, September 2024

Kepala BPS
Kabupaten Bener Meriah



DEWI INDRIASTUTI

PREFACE

Permata Sub-district in Figures 2024 is an annual publication written by BPS of Bener Meriah Regency. This publication hopefully can be of use to help complement the compilation of development planning in this particular regency.

This comprehensive publication has been made possible with the assistance and contribution from several governmental institutions and private organizations. To all parties who have been involved in the preparation of this publication, I would like to express my sincerest appreciation and gratitude.

Comments and constructive suggestions for the improvement of this publication are always welcome.

, September 2024

Head of BPS-Statistics Bener Meriah Regency



DEVI INDRIASTUTI

DAFTAR ISI/CONTENTS
KECAMATAN Permata DALAM ANGKA
Permata District in Figures
2024
Volume xx, 2024

	Halaman <i>Page</i>
Kata Pengantar	xi
Preface	xii
Daftar Isi/ Contents	xiii
Daftar Tabel/ List of Tables	xv
Daftar Gambar/ List of Figures	xxi
Penjelasan Umum/ Explanatory Notes	xxiii
Daftar Singkatan/ List of Abbreviation	xxv
1. Geografi dan Iklim/ <i>Geography and Climate</i>	1
2. Pemerintahan/ <i>Government</i>	11
3. Penduduk/ <i>Population</i>	23
4. Sosial dan Kesejahteraan Rakyat/ <i>Social and Welfare</i>	37
5. Pertanian/ <i>Agriculture</i>	83
6. Pariwisata, Transportasi, dan Komunikasi/ <i>Tourism, Transportation, and Communication</i>	99
7. Perbankan, Koperasi, dan Perdagangan/ <i>Banking, Cooperative, and Trade</i>	121
Daftar Pustaka/ Bibliography	139

DAFTAR TABEL/LIST OF TABLES

Tabel Table		Halaman Page
1.	GEOGRAFI/GEOGRAPHY	
1.1	Luas Daerah Menurut Desa/Kelurahan di Kecamatan Permata, 2023 <i>Total Area by Villages/Kelurahan in Permata District, 2023</i>	7
1.2	Jarak ke Ibukota Kecamatan dan Ibukota Kabupaten/Kota Menurut Desa/Kelurahan di Kecamatan Permata (km), 2023 <i>Distance to the District Capital and Regency/Municipal Capital by Villages/Kelurahan in Permata District (km), 2023</i>	9
2.	PEMERINTAHAN/GOVERNMENT	
2.1	WILAYAH ADMINISTRATIF ADMINISTRATIVE AREA	
2.1.1	Nama-Nama Dusun Menurut Desa/Kelurahan di Kecamatan Permata, 2023 <i>Number of Dusun by Villages¹/Kelurahan in Permata District, 2023</i>	16
3.	PENDUDUK/POPULATION	
3.1	Penduduk, Distribusi Persentase Penduduk, Kepadatan Penduduk, Rasio Jenis Kelamin Penduduk Menurut Desa/Kelurahan di Kecamatan Permata, 2023 <i>Population, Percentage Distribution of Population, Population Density, and Population Sex Ratio by Villages/Kelurahan in Permata District, 2023</i>	31
3.2	Jumlah Penduduk Menurut Kelompok Umur dan Jenis Kelamin di Kecamatan Permata, 2023 <i>Population by Age Groups and Sex in Permata District, 2023</i>	35

4.	SOSIAL DAN KESEJAHTERAAN RAKYAT/SOCIAL AND WELFARE	
4.1	PENDIDIKAN EDUCATION	
4.1.1	Banyaknya Desa ¹ /Kelurahan yang Memiliki Fasilitas Sekolah Menurut Tingkat Pendidikan di Kecamatan Permata, 2021–2023 <i>Number of Villages¹/Kelurahan Having Educational Facilities by Educational Level in Permata District, 2021–2023.....</i>	51
4.1.2	Jumlah Sekolah Menurut Tingkat Pendidikan di Kecamatan Permata, 2023/2024 <i>Number of Schools by Educational Level in Permata District, 2023/2024</i>	52
4.1.3	Jumlah Guru Menurut Tingkat Pendidikan di Kecamatan Permata, 2023/2024 <i>Number of Teachers by Educational Level in Permata District, 2023/2024</i>	53
4.1.4	Jumlah Murid Menurut Tingkat Pendidikan di Kecamatan Permata, 2023/2024 <i>Number of Pupils by Educational Level in Permata District, 2023/2024</i>	54
4.2	KESEHATAN HEALTH	
4.2.1	Banyaknya Desa ¹ /Kelurahan yang Memiliki Sarana Kesehatan Menurut Jenis Sarana Kesehatan di Kecamatan Permata, 2021–2023 <i>Number of Villages¹/Kelurahan Health Facilities by Type of Health Facilities in Permata District, 2021–2023</i>	55
4.2.2	Banyaknya Warga Penderita Kekurangan Gizi Menurut Desa/Kelurahan di Kecamatan Permata, 2023 <i>Number of People with Malnutrition by Villages/Kelurahan in Permata District, 2023.....</i>	56

**4.3 PERUMAHAN DAN LINGKUNGAN
HOUSING AND ENVIRONMENT**

4.3.1	Banyaknya Desa ¹ /Kelurahan Menurut Sumber Air Minum Sebagian Besar Keluarga di Kecamatan Permata, 2021–2023 <i>Number of Villages¹/Kelurahan by Drinking Water Source of Majority Family in Permata District, 2021–2023</i>	58
4.3.2	Banyaknya Keluarga Menurut Desa/Kelurahan dan Jenis Pengguna Listrik di Kecamatan Permata, 2023 <i>Number of Family by Villages/Kelurahan and Type of Electricity Consumer in Permata District, 2023</i>	59
4.3.3	Banyaknya Desa ¹ /Kelurahan Menurut Sumber Penerangan Jalan Utama Desa/Kelurahan di Kecamatan Permata, 2021–2023 <i>Number of Villages¹/Kelurahan by Source of Villages/Kelurahan's Main Street Illumination in Permata District, 2021–2023</i>	61
4.3.4	Banyaknya Desa ¹ /Kelurahan Menurut Penggunaan Fasilitas Tempat Buang Air Besar Sebagian Besar Keluarga di Kecamatan Permata, 2021–2023 <i>Number of Villages¹/Kelurahan by Toilet Facility Used by Majority Family in Permata District, 2021–2023</i>	62
4.3.5	Banyaknya Desa/Kelurahan Menurut Jenis Bahan Bakar untuk Memasak yang Digunakan Sebagian Besar Keluarga di Kecamatan Permata, 2023 <i>Number of Villages/Kelurahan by Type of Cooking Fuel Used by Majority Family in Permata District, 2023</i>	63
4.4 AGAMA DAN SOSIAL LAINNYA RELIGION AND OTHER SOCIAL AFFAIRS		
4.4.1	Jumlah Tempat Peribadatan Menurut Desa/ Kelurahan di Kecamatan Permata, 2023 <i>Number of Worship Places by Villages/Kelurahan in Permata District, 2023</i>	64
4.4.2	Banyaknya Kejadian Bencana Alam Menurut Desa/Kelurahan dan Jenis Bencana Alam di Kecamatan Permata, 2023 <i>Number of Natural Disaster Events by Villages/Kelurahan and Type of Natural Disaster in Permata District, 2023</i>	66

Tabel Table	Halaman Page	
4.4.3	Banyaknya Korban Jiwa Akibat Bencana Alam Menurut Desa/ Kelurahan dan Jenis Bencana Alam di Kecamatan Permata, 2023 <i>Number of Fatalities Due to Natural Disasters by Villages/Kelurahan and Type of Natural Disaster in Permata District, 2023</i>	72
4.4.4	Keberadaan Fasilitas/Upaya Antisipasi/Mitigasi Bencana Alam Menurut Desa/Kelurahan di Kecamatan Permata, 2023 <i>Existence of Facilities/Efforts for Anticipation/Mitigation of Natural Disasters by Villages/Kelurahan by Villages/Kelurahan in Permata District, 2023</i>	78
4.4.5	Banyaknya Desa/Kelurahan yang Memiliki Kelompok Kegiatan Olahraga Menurut Jenis Olahraga dan Ketersediaan Fasilitas/Lapangan Olahraga di Kecamatan Permata, 2023 <i>Number of Villages/Kelurahan Having Sport Activities Groups by Type of Sport and Availability of Sport Facilities/Fields in Permata District, 2023</i>	82
 5. PERTANIAN/AGRICULTURE		
5.1	Luas Panen Tanaman Sayuran dan Buah-buahan Semusim Menurut Jenis Tanaman di Kecamatan Permata (ha), 2020–2023 <i>Harvested Area of Seasonal Vegetables and Fruits by Kind of Plant in Permata District (ha), 2020–2023</i>	91
5.2	Produksi Tanaman Sayuran dan Buah-buahan Semusim Menurut Jenis Tanaman di Kecamatan Permata (kuintal), 2020–2023 <i>Production of Seasonal Vegetables and Fruits by Kind of Plant in Permata District (quintal), 2020–2023</i>	92
5.3	Luas Panen Tanaman Biofarmaka Menurut Jenis Tanaman di Kecamatan Permata (m ²), 2020–2023 <i>Harvested Area of Medicinal Plants by Kind of Plant in Permata District (m²), 2020–2023</i>	93
5.4	Produksi Tanaman Biofarmaka Menurut Jenis Tanaman di Kecamatan Permata (kg), 2020–2023 <i>Production of Medicinal Plants by Kind of Plant in Permata District (kg),2020–2023</i>	94

Tabel Table	Halaman Page	
5.5	Luas Panen Tanaman Hias Menurut Jenis Tanaman di Kecamatan Permata (m ²), 2020–2023 <i>Harvested Area of Ornamental Plants by Kind of Plant in Permata District (m²), 2020–2023</i>	95
5.6	Produksi Tanaman Hias Menurut Jenis Tanaman di Kecamatan Permata (tangkai), 2020–2023 <i>Production of Ornamental Plants by Kind of Plant n Permata District (stalks), 2020–2023</i>	96
5.7	Produksi Buah-Buahan dan Sayuran Tahunan Menurut Jenis Tanaman di Kecamatan Permata (kuintal), 2020–2023 <i>Production of Annual Fruits and Vegetables by Kind of Plant in Permata District (quintal), 2020–2023</i>	97
6. PARIWISATA, TRANSPORTASI, DAN KOMUNIKASI/TOURISM, TRANSPORTATION, AND COMMUNICATION		
6.1 PARIWISATA TOURISM		
6.1.1	Jumlah Sarana Akomodasi Menurut Desa/Kelurahan dan Jenis Akomodasi di Kecamatan Permata, 2023 <i>Number of Accomodation Facilities by Villages/Kelurahan and Type of Accomodation in Permata District, 2023</i>	108
6.2 TRANSPORTASI TRANSPORTATION		
6.2.1	Prasarana dan Sarana Transportasi Antardesa/Kelurahan Menurut Desa/Kelurahan di Kecamatan Permata, 2023 <i>Inter-Villages/Kelurahan Transportation Infrastructure and Facilities by Villages/Kelurahan in Permata District, 2023</i>	110
6.3 KOMUNIKASI COMMUNICATION		
6.2.2	Keberadaan Kantor Pos/Pos Pembantu/Rumah Pos, Pos Keliling, dan Perusahaan/Agen Jasa Ekspedisi Swasta Menurut Desa/Kelurahan di Kecamatan Permata, 2023	

Tabel Table	Halaman Page
	<i>Number of Post Office/Subsidiary of Post Office, Mobile Portal Service, Private Expedition Service Company by Villages/Kelurahan in Permata District, 2023</i> 114
6.3.1	Jumlah Menara Telepon seluler dan Operator Layanan Komunikasi Telepon Seluler Menurut Desa/ Kelurahan di Kecamatan Permata, 2023 <i>Number of Base Transceiver Station (BTS) and Cellular Phone Communication Service Operators by Villages/Kelurahan in Permata District, 2023</i> 116
6.3.2	Kekuatan Sinyal Telepon Seluler dan Jenis Sinyal Internet Telepon Seluler Menurut Desa/Kelurahan di Kecamatan Permata, 2023 <i>The Strenght of Celular Phone Signal by Villages/Kelurahan in Permata District, 2023</i> 118
7.	PERBANKAN, KOPERASI, DAN PERDAGANGAN/BANKING, COOPERATIVE, AND TRADE
7.1	Banyaknya Sarana Lembaga Keuangan Bank Menurut Desa/ Kelurahan dan Jenis Bank di Kecamatan Permata, 2023 <i>Number of Bank by Villages/Kelurahan and Type of Bank in Permata District, 2023</i> 129
7.2	Banyaknya Koperasi Aktif Menurut Menurut Desa/Kelurahan dan Jenis Koperasi di Kecamatan Permata, 2023 <i>Number of Cooperative by Villages/Kelurahan and Type of Cooperative in Permata District, 2023</i> 131
7.3	Banyaknya Sarana Perdagangan Menurut Desa/Kelurahan dan Jenis Sarana Perdagangan di Kecamatan Permata, 2023 <i>Number of Trade Facilities by Villages/Kelurahan and Type of Trade Facilities in Permata District, 2023</i> 135

DAFTAR GAMBAR/LIST OF FIGURES

Gambar Figure		Halaman Page
1.1	Luas Daerah menurut Desa/Gampong di Kecamatan Permata, 2023 <i>Total Area by Village/Gampong in Permata District, 2023</i>	5
1.2	Jarak ke Ibukota Kecamatan Menurut Desa/ Gampong di Kecamatan Permata (km), 2023 <i>Distance to the District Capital by Village/Gampong in Permata District (km), 2023</i>	6
2.1	Jumlah Dusun Menurut Desa/Gampong di Kecamatan Permata,2023 <i>Number of Dusun by Village/Gampong in Permata District,2023</i>	15
3.1	Jumlah Penduduk Menurut Desa/Gampong di Kecamatan Permata,2023 <i>Number of Populatin by Village/Gampong in Permata District,2023</i> ...	30
4.1	Jumlah Sekolah Menurut Tingkat Pendidikan di Kecamatan Permata, 2023 <i>Number of Schools by Education Level in Permata District,2023</i>	50
5.1	Produksi Buah-buahan Semusim Menurut Jenis Tanaman di Kecamatan Permata(Kuintal),2022-2023 <i>Production of Seasonal Fruits by Kind in Permata District(Quintal),2022-2023</i>	90
6.1	Jumlah Menara Telepon Seluler dan Operator Layanan Komunikasi Telepon Seluler di Kecamatan Permata,2023 <i>Number of Base Transceiver Station (BTS) and Cellular in Permata District,2023</i>	107
7.1	Jumlah Sarana Perdagangan Menurut Jenis Sarana Perdagangan di Kecamatan Permata,2023 <i>Number of Trade Facilities by Type of Trade Facilities in Permata District,2023</i>	128

PENJELASAN UMUM/EXPLANATORY NOTES

Tanda-tanda, satuan-satuan, dan lain-lainnya yang digunakan dalam publikasi ini adalah sebagai berikut:

Symbols, measurement units, and acronyms which are used in this publication, are as follows:

1. TANDA-TANDA/SYMBOLS

Data tidak tersedia/ <i>Data not available</i>	: ...
Tidak ada atau nol / <i>Null or zero</i>	: -
Data dapat diabaikan/ <i>Data negligible</i>	: ~0
Tanda decimal/ <i>Decimal point</i>	: ,
Data tidak dapat ditampilkan/ <i>Not applicable</i>	: NA
Angka estimasi/ <i>Estimated figures</i>	: e
Angka diperbaiki/ <i>Revised figures</i>	: r
Angka sementara/ <i>Preliminary figures</i>	: *
Angka sangat sementara/ <i>Very preliminary figures</i>	: **
Angka sangat sangat sementara/ <i>Very very preliminary figures</i>	: ***

2. SATUAN/UNITS

barel/ <i>barrel</i>	: 158,99 liter/ <i>litres</i> = 1/6,2898 m ³
hektare (ha)/ <i>hectare (ha)</i>	: 10.000 m ²
kilometer (km)/ <i>kilometres (km)</i>	: 1.000 meter/ <i>meters (m)</i>
knot/ <i>knot</i>	: 1,8523 km/jam (<i>km/hour</i>)
kuintal/ <i>quintal</i>	: 100 kg
KWh	: 1.000 Watt <i>hour</i>
MWh	: 1.000 KWh
liter (untuk beras)/ <i>litre (for rice)</i>	: 0,80 kg
MMSCF	: 1/35,3 m ³
metrik ton (m.ton)/ <i>metric ton (m. ton)</i>	: 0,98421 long ton = 1.000 kg
ons/ <i>ounce</i>	: 28,31 gram/ <i>grams</i>
ton	: 1.000 kg

Satuan lain: buah, dus, butir, helai/lembar, kaleng, batang, pulsa, ton kilometer (ton-km), jam, menit, persen (%).

Other units: unit, pack, pieces, sheet, tin, pulse, ton-kilometres(ton-km), hour, minute, percent (%).

Perbedaan angka di belakang koma disebabkan oleh pembulatan angka.

The difference in decimal numbers is caused by rounding.

DAFTAR SINGKATAN/LIST OF ABBREVIATION

SI	: Stasiun Iklim/ <i>Climate Station</i>
SMPK	: Stasiun Meterologi Pertanian Khusus/ <i>Special Agricultural Meteorological Station</i>
t.t	: Tempat tidur/ <i>Bed</i>
BCG	: Bacillus Calmette Guerin
DPT	: Difteri, Pertusis, Tetanus/ <i>Diphtheria, Tetanus, and Pertussis</i>
TT	: Tetanus Toxoid
IOT	: Industri Obat Tradisional/ <i>Traditional Medicine Industry</i>
IKOT	: Industri Kecil Obat Tradisional/ <i>Traditional Medicine Small Industry</i>
Alkes	: Alat kesehatan/ <i>Health Kits</i>
PKRT	: Perbekalan Kesehatan Rumah tangga/ <i>Household Health Logistics</i>
Kompl	: Komplemen/ <i>Complement</i>
IRTP	: Industri Pangan Produksi Rumah Tangga/ <i>Foods Home Industry</i>
PBF	: Pedagang Besar Farmasi/ <i>Pharmacy Whole-seller</i>
GFK	: Gudang Farmasi Kab/Kota/Regency/ <i>Municipality Pharmacy Warehouse</i>
RB	: Rumah Bersalin/ <i>Delivery House</i>
Pustu	: Puskesmas pembantu/ <i>Auxiliary Public Health Center</i>
BP	: Balai Pengobatan/ <i>Polyclinic</i>
TPS	: Tempat Pembuangan Sampah Sementara / <i>landfill</i>
Jamkesmas	: Jaminan kesehatan masyarakat miskin/ <i>Poor public health insurance</i>
PJKMU	: Program Jaminan Kesehatan Masyarakat Umum/ <i>General Public Health Insurance Program</i>
SIUP	: Surat Ijin Usaha Perdagangan/ <i>Trading Permission Letter</i>
TDP	: Tanda Daftar Perusahaan/ <i>Company Registration Identity</i>
API	: Angka Pengenal Importir/ <i>Importer's Identity Number</i>

BAB
CHAPTER

1



GEOGRAFI
GEOGRAPHY

PENJELASAN TEKNIS

1. **Badan Pusat Statistik (BPS)** telah melakukan pendataan Potensi Desa (Podes) sejak tahun 1980. Sejak saat itu, Podes dilaksanakan secara rutin sebanyak tiga kali dalam kurun waktu sepuluh tahun untuk mendukung kegiatan Sensus Penduduk, Sensus Pertanian, ataupun Sensus Ekonomi. Dengan demikian, fakta penting terkait ketersediaan infrastruktur dan potensi yang dimiliki oleh setiap wilayah dapat dipantau perkembangannya secara berkala dan terus menerus
2. **Data Podes** merupakan satu-satunya sumber data kewilayahan yang muatannya beragam dan memberi gambaran tentang situasi pembangunan suatu wilayah (regional). Ini berbeda dengan data dari hasil pendekatan rumah tangga yang lebih menekankan pada dimensi aktivitas sektoral. Keduanya sama penting dan menjadi kekayaan BPS.
3. **Cakupan Wilayah Pencacahan** Podes dilakukan secara sensus terhadap seluruh wilayah administrasi pemerintahan terendah setingkat desa (yaitu desa, kelurahan, nagari, Unit Permukiman Transmigrasi (UPT)) yang masih dibina oleh kementerian terkait.

TECHNICAL NOTES

1. ***BPS-Statistics Indonesia*** has been collecting village potential data since 1980. Podes has been regularly implemented three times within ten years to support the activities of the Population Census, Agriculture Census, or Economic Census. Thus, important facts related to the availability of infrastructure and the potential possessed by each region can be monitored regularly and continually.
2. ***Podes Data*** is the only spatial data source consisting of various information and provides a picture of development progress in a region. The Podes data are different from data resulting from household surveys focusing on the dimension of sectoral activities. Both kind of data are important and become the trademark of BPS-Statistics Indonesia on the data richness aspect.
3. ***Area Coverage of Podes Enumeration*** is implemented as a census of the lowest governmental administrative region equivalent to village (i.e. village, kelurahan, nagari, and Transmigration Settlement Unit fostered by the relevant ministry).

ULASAN

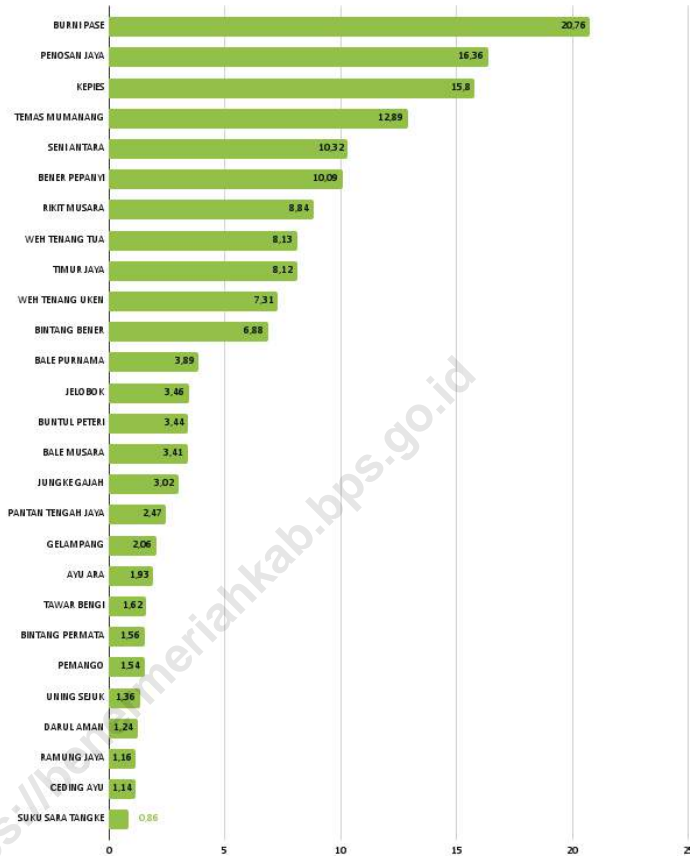
Secara administratif, Kecamatan Syiah Utama terdiri dari 14 (empat belas) desa dan 40 (empat puluh) dusun dengan total luas wilayah 81.463 ha / 814,63 km². Dari 14 desa yang terdapat di Kecamatan Syiah Utama, desa yang mempunyai wilayah terluas adalah Desa Geruti Jaya dengan luas wilayah Desa Geruti Jaya sebesar 10.147 ha / 101,47 km² atau sekitar 12,46 persen dari total luas wilayah Kecamatan Syiah Utama. Sedangkan desa yang mempunyai luas wilayah terkecil adalah Desa Gerpa dengan luas wilayah sebesar 1.356 ha / 13,56 km² atau sekitar 1,66 persen dari total luas wilayah Kecamatan Syiah Utama.

Ibukota kecamatan dari Kecamatan Syiah Utama adalah Samar Kilang. Rata-rata jarak desa ke ibukota kecamatan adalah sebesar 7,57 kilometer, sedangkan rata-rata jarak desa ke ibukota Kota Kabupaten Bener Meriah adalah sebesar 61,43 kilometer. Desa dengan jarak terjauh dari Samar Kilang yang merupakan ibu kota Kecamatan Syiah Utama adalah Desa Pasir Putih, yaitu mencapai sekitar 32 kilometer. Sedangkan desa terdekat dengan ibu kota kecamatan adalah Desa Geruti Jaya, Tempen Baru, Rata Mulie, Uning, Blang Panu, Goneng, Gerpa, Kerlang, dan Payung, yaitu hanya berjarak 1 kilometer.

DESCRIPTION

Administratively, Kecamatan Syiah Utama consists of 14 (fourteen) villages and 40 (forty) hamlets with a total area of 81,463 ha / 814.63 km². Of the 14 villages in Syiah Utama Sub-district, the village with the largest area is Geruti Jaya Village with an area of 10,147 ha / 101.47 km² or around 12.46 percent of the total area of Syiah Utama Sub-district. While the village that has the smallest area is Gerpa Village with an area of 1,356 ha / 13.56 km² or about 1.66 percent of the total area of the Syiah Utama Sub-district.

The sub-district capital of Kecamatan Syiah Utama is Samar Kilang. The average village distance to the sub-district capital is 7.57 kilometers, while the average village distance to the capital city of Bener Meriah Regency is 61.43 kilometers. The village with the furthest distance from Samar Kilang, which is the capital of Kecamatan Syiah Utama, is Pasir Putih Village, which reaches around 32 kilometers. The closest villages to the sub-district capital are Geruti Jaya, Tempen Baru, Rata Mulie, Uning, Blang Panu, Goneng, Gerpa, Kerlang, and Payung, which are only 1 kilometer away.

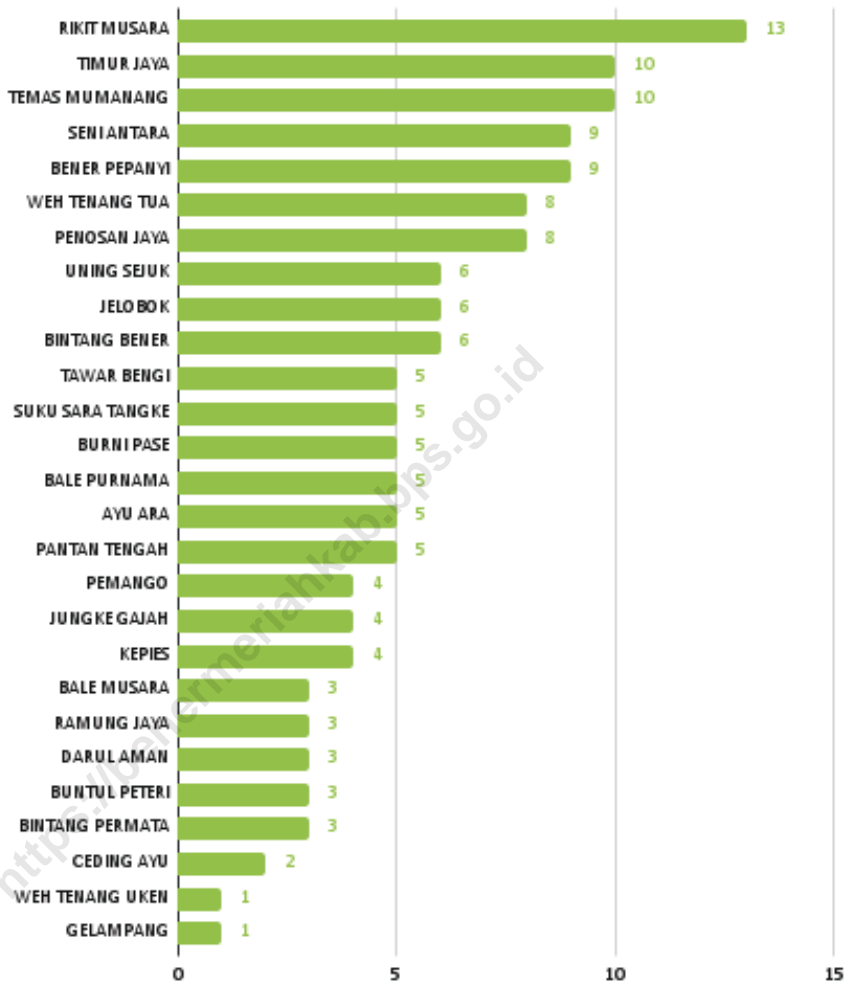


Sumber/Source : *Kementerian Dalam Negeri/Ministry of Home Affairs*

Gambar
Figures

1.1

Luas Daerah menurut Desa/Gampong di Kecamatan Permata, 2023
Total Area by Village/Gampong in Permata District, 2023



Sumber/Source: Kantor Camat Permata

Gambar 1.2
Figures

Jarak ke Ibukota Kecamatan Menurut Desa/Gampong di Kecamatan Permata (km), 2023
Distance to the District Capital by Village/Gampong in Permata District (km), 2023

Tabel
Table 1.1

**Luas Daerah Menurut Desa/Kelurahan di Kecamatan
Permata, 2023**
**Total Area by Villages/Kelurahan in Permata District,
2023**

Desa/Kelurahan Village/Kelurahan	Luas Total Area (km²/sq.km)	Persentase terhadap Luas Kecamatan Percentage to District Area
(1)	(2)	(3)
Pantan Tengah Jaya	2,47	1,55
Bener Pepanyi	10,09	6,32
Bintang Bener	6,88	4,31
Bintang Permata	1,56	0,98
Buntul Peteri	3,44	2,15
Gelampang	2,06	1,29
Seni Antara	10,32	6,46
Weh Tenang Uken	7,31	4,58
Darul Aman	1,24	0,78
Penosan Jaya	16,36	10,25
Ramung Jaya	1,16	0,73
Temas Mumanang	12,89	8,07
Weh Tenang Tua	8,13	5,09
Ayu Ara	1,93	1,21
Bale Musara	3,41	2,14
Bale Purnama	3,89	2,44
Burni Pase	20,76	13,00
Kepies	15,8	9,90
Rikit Musara	8,84	5,54
Ceding Ayu	1,14	0,71

Lanjutan Tabel 1.1
Continuation of Tabel 1.1

Desa/Kelurahan <i>Village/Kelurahan</i>	Luas <i>Total Area</i> (km ² /sq.km)	Persentase terhadap Luas <i>Kecamatan</i> <i>Percentage to District Area</i>
(1)	(2)	(3)
JUNGKE GAJAH	3,02	1,89
JELOBOK	3,46	2,17
PEMANGO	1,54	0,96
SUKU SARA TANGKE	0,86	0,54
TAWAR BENGI	1,62	1,01
UNING SEJUK	1,36	0,85
TIMUR JAYA	8,12	5,09
Kecamatan Permata		

Sumber/Source: *Kementrian Dalam Negri/Ministry of Home Affairs*

Tabel
Table 1.2

Jarak ke Ibukota Kecamatan dan Ibukota Kabupaten/Kota Menurut Desa/Kelurahan di Kecamatan Permata (km), 2023
Distance to the District Capital and Regency/Municipal Capital by Villages/Kelurahan in Permata District (km), 2023

Desa/Kelurahan <i>Village/Kelurahan</i>	Jarak ke Ibukota Kecamatan <i>Distance to District Capital</i>	Jarak ke Ibukota Kabupaten/ Kota <i>Distance to Regency/Municipal Capital</i>
(1)	(2)	(3)
PANTAN TENGAH JAYA	5	18
BENER PEPANYI	9	17
BINTANG BENER	6	17
BINTANG PERMATA	3	20
BUNTUL PETERI	3	23
GELAMPANG	1	21
SENI ANTARA	9	29
WEH TENANG UKEN	1	23
DARUL AMAN	3	17
PENOSAN JAYA	8	35
RAMUNG JAYA	3	20
TEMAS MUMANANG	10	26
WEH TENANG TUA	8	20
AYU ARA	5	20
BALE MUSARA	3	19
BALE PURNAMA	5	20
BURNI PASE	5	25
KEPIES	4	24
RIKIT MUSARA	13	32
CEDING AYU	2	19

Lanjutan Tabel 1.2
Continuation of Tabel 1.2

Desa/Kelurahan <i>Village/Kelurahan</i>	Jarak ke Ibukota Kecamatan <i>Distance to District Capital</i>	Jarak ke Ibukota Kabupaten/ Kota <i>Distance to Regency/Municipal Capital</i>
(1)	(2)	(3)
JUNGKE GAJAH	4	22
JELOBOK	6	25
PEMANGO	4	24
SUKU SARA TANGKE	5	26
TAWAR BENGI	5	21
UNING SEJUK	6	22
TIMUR JAYA	10	25

Sumber/Source: Kantor Camat Permata

BAB
CHAPTER

2



PEMERINTAHAN
GOVERNMENT

PENJELASAN TEKNIS

1. **Kecamatan** adalah pembagian wilayah administratif di Indonesia di bawah kabupaten atau kota. Kecamatan terdiri atas desa-desa atau kelurahan-kelurahan.
2. **Desa** adalah desa dan desa adat atau yang disebut dengan nama lain, selanjutnya disebut Desa, adalah kesatuan masyarakat hukum yang memiliki batas wilayah yang berwenang untuk mengatur dan mengurus urusan pemerintahan, kepentingan masyarakat setempat berdasarkan prakarsa masyarakat, hak asal usul, dan/atau hak tradisional yang diakui dan dihormati dalam sistem pemerintahan Negara Kesatuan Republik Indonesia.
3. **Satuan Lingkungan Setempat (SLS)** adalah bagian wilayah dibawah desa/ kelurahan yang merupakan lingkungan kerja pelaksanaan pemerintahan desa/ kelurahan. Syarat-syarat pembentukannya harus memperhatikan faktor jumlah penduduk, luas wilayah, letak geografis, prasarana, dan sarana serta kondisi kemampuan ekonomi masyarakat.
4. **Dusun** adalah bagian wilayah dalam desa/kelurahan yang merupakan lingkungan kerja pelaksanaan pemerintahan desa/ kelurahan.

TECHNICAL NOTES

1. **Sub-district** is the division of administrative regions in Indonesia under the county or city. Subdistrict consists of the villages or kelurahan.
2. **Village** is the village and the traditional village or called by other names, hereinafter called the village, is the unity of the legal community who have borders with the authority to regulate and manage the affairs of government, the interests of the local community based community initiatives, the right of origin, and/or traditional rights recognized and respected in the governance system of the Republic of Indonesia.
3. **The Local Environment Unit (SLS)** is the part of the area under the village which is the working environment for the implementation of the village government. The conditions for its formation must take into account the factors of population, area, geographical location, infrastructure, and facilities as well as the condition of the community's economic capacity.
4. **Sub-village** is part of the area within the village which is the working environment for implementing the village government

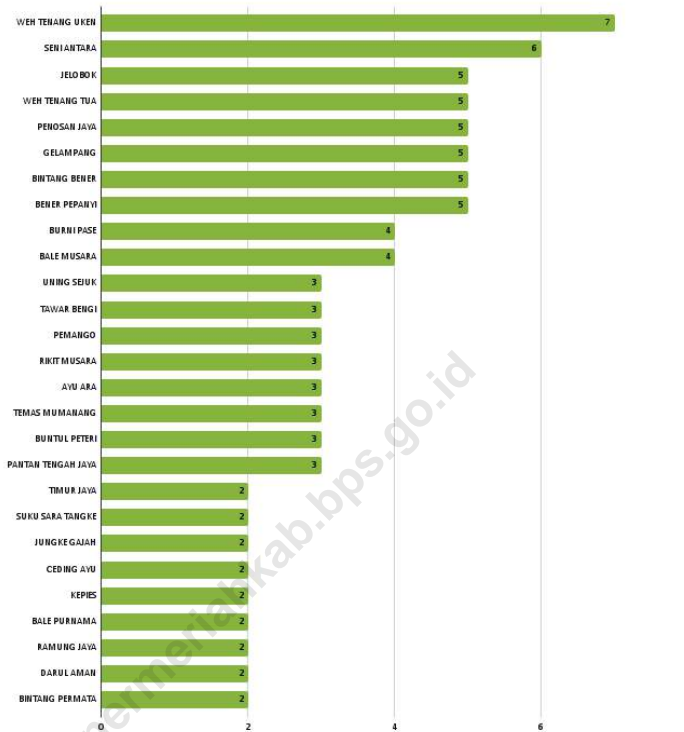
ULASAN

Wilayah Administratif Kecamatan Syiah Utama untuk satuan lingkungan terkecilnya berupa Dusun. Pada Kecamatan Syiah Utama terdapat 40 dusun yang tersebar pada 14 desa. Desa yang memiliki dusun yang paling banyak adalah Desa Rata Mulie, Blang Panu, dan Wih Nidurin sebanyak 4 dusun, sedangkan desa yang memiliki dusun yang paling sedikit adalah Desa Geruti Jaya, Tempen Baru, Uning, dan Payung merupakan desa dengan jumlah dusun terdikit yaitu sebanyak 2 dusun.

DESCRIPTION

The administrative area of Syiah Utama Sub-district for the smallest environmental unit is Dusun. In Syiah Utama Sub-district, there are 92 hamlets spread across 30 villages. The villages with the most hamlets are Rata Mulie, Blang Panu, and Wih Nidurin, with 4 hamlets, while the villages with the least hamlets are Geruti Jaya, Tempen Baru, Uning, and Payung, with 2 hamlets.

<https://benermeriahkab.bps.go.id>



Sumber/Source: Kantor Camat Permata

Gambar 2.1
Figures

Jumlah Dusun Menurut Desa/Gampong di Kecamatan Permata,2023
Number of Dusun by Village/Gampong in Permata District,2023

2.1 WILAYAH ADMINISTRATIF ADMINISTRATIVE AREA

Tabel 2.1.1 Nama-Nama Dusun Menurut Desa/Kelurahan di Kecamatan Permata, 2023
Table *Number of Dusun by Villages¹/Kelurahan in Permata District, 2023*

Desa/Kelurahan <i>Village/Kelurahan</i>	No Urut Dusun	Nama Dusun
(1)	(2)	(3)
PANTAN TENGAH JAYA	1	DUSUN PUSAKA
	2	DUSUN PANTAN TENGAH
	3	DUSUN JAYA BARU
BENER PEPANYI	1	DUSUN DARUSSALAM
	2	DUSUN BENER BARU
	3	DUSUN KUTE ALAM
	4	DUSUN LINUNG BULEN
	5	DUSUN GUNUNG KAPAL
BINTANG BENER	1	DUSUN BINTANG MUTIARA
	2	DUSUN BINTANG MAKMUR
	3	DUSUN SETIE
	4	DUSUN SEMAYANG
	5	DUSUN GEMASIH

Lanjutan Tabel 2.1.1

Continuation of Table 2.1.1

Desa/Kelurahan Village/Kelurahan	No Urut Dusun	Nama Dusun
(1)	(2)	(3)
BINTANG PERMATA	1	DUSUN BALE PERMATA
	2	DUSUN KEMALA
BUNTUL PETERI	1	DUSUN RUMAH SEKOLAH
	2	DUSUN MASJID
	3	DUSUN MUSARA ALUN
GELAMPANG	1	DUSUN MUSARA ATE
	2	DUSUN BUNTUL KOTA
	3	DUSUN MEKAR SARI
	4	DUSUN BUNTUL KEMUMU
	5	DUSUN SEJAHTERA
SENI ANTARA	1	DUSUN ALAM RINDU
	2	DUSUN BUKIT ANTARA
	3	DUSUN BUNTUL PURNAMA
	4	DUSUN BUNTUL SARA INE
	5	DUSUN KERAJUT SARA ATE
	6	DUSUN SIMPANG DUE

Lanjutan Tabel 2.1.1**Continuation of Table 2.1.1**

Desa/Kelurahan Village/Kelurahan	No Urut Dusun	Nama Dusun
(1)	(2)	(3)
WEH TENANG UKEN	1	DUSUN HIKMAH TENGAH
	2	DUSUN HIKMAH BARAT
	3	DUSUN SENTRAL
	4	DUSUN SEPEDEN
	5	DUSUN SEPAKAT
	6	DUSUN KAMPUNG BARU
	7	DUSUN AL IHWAN
DARUL AMAN	1	DUSUN PULO TIGE
	2	DUSUN ANTARA PULO TIGE
PENOSAN JAYA	1	DUSUN WIH DUE
	2	DUSUN SUKA MAKMUR
	3	DUSUN SUKA MAJU
	4	DUSUN SUKA JAYA
	5	DUSUN PANTAN LUES
RAMUNG JAYA	1	DUSUN RAMUNG
	2	DUSUN JAYA

Lanjutan Tabel 2.1.1

Continuation of Table 2.1.1

Desa/Kelurahan Village/Kelurahan	No Urut Dusun	Nama Dusun
(1)	(2)	(3)
TEMAS MUMANANG	1	DUSUN PETERAN
	2	DUSUN BATIN
WEH TENANG TOA	1	DUSUN INPRES
	2	DUSUN MAMAMIA
	3	DUSUN SARANERENG
	4	DUSUN SURYA JADI
	5	DUSUN BAKONGEN
AYU ARA	1	DUSUN BINA PUSAKA
	2	DUSUN AYU ARA
BALE MUSARA	1	DUSUN SARA RASA
	2	DUSUN SARA BASA
	3	DUSUN SARA PAKAT
	4	DUSUN SARA ATE
BALE PURNAMA	1	DUSUN GUNUNG GERDONG
	2	DUSUN PURNAMA

Lanjutan Tabel 2.1.1**Continuation of Table 2.1.1**

Desa/Kelurahan Village/Kelurahan	No Urut Dusun	Nama Dusun
(1)	(2)	(3)
BURNI PASE	1	DUSUN AYU ARA
	2	DUSUN MEKAR MAJU
	3	DUSUN GUNTING GAJAH
	4	DUSUN MUHAJIRIN
KEPIES	1	DUSUN PAYA KOLAK
	2	DUSUN KAYU MANIS
RIKIT MUSARA	1	DUSUN ISTIQOMAH
	2	DUSUN RIKIT INDAH
	3	DUSUN TELEDEN BARU
CEDING AYU	1	DUSUN SIMPUR
	2	DUSUN TUNES MUDE
JELOBOK	1	DUSUN MULO JADI
	2	DUSUN MULO ARA
	3	DUSUN BAGHIE BERTONA
	4	DUSUN SUKA DAMAI
	5	DUSUN TAWAR NATE

Lanjutan Tabel 2.1.1

Continuation of Table 2.1.1

Desa/Kelurahan Village/Kelurahan	No Urut Dusun	Nama Dusun
(1)	(2)	(3)
PEMANGO	1	DUSUN SIMEHATE
	2	DUSUN SINIKITE
	3	DUSUN TIMANG RASA
SUKU SARA TANGKE	1	DUSUN ANTARA
	2	DUSUN RAWE
TAWAR BENGI	1	DUSUN SARI MURNI
	2	DUSUN BATA KOLAK
	3	DUSUN JALAN LINTANG
UNING SEJUK	1	DUSUN UNING ATAS
	2	DUSUN UNING TENGAH
	3	DUSUN UNING BAWAH
TIMUR JAYA	1	DUSUN DARUL HIJRAH
	2	DUSUN LAH

Sumber/Source: ² Kantor Camat Permata

BAB
CHAPTER

3



PENDUDUK
POPULATION

PENJELASAN TEKNIS

1. **Kecamatan** adalah pembagian wilayah administratif di Indonesia di bawah kabupaten atau kota. Kecamatan terdiri atas desa-desa atau kelurahan-kelurahan.
2. **Desa** adalah desa dan desa adat atau yang disebut dengan nama lain, selanjutnya disebut Desa, adalah kesatuan masyarakat hukum yang memiliki batas wilayah yang berwenang untuk mengatur dan mengurus urusan pemerintahan, kepentingan masyarakat setempat berdasarkan prakarsa masyarakat, hak asal usul, dan/atau hak tradisional yang diakui dan dihormati dalam sistem pemerintahan Negara Kesatuan Republik Indonesia.
3. **Satuan Lingkungan Setempat (SLS)** adalah bagian wilayah dibawah desa/ kelurahan yang merupakan lingkungan kerja pelaksanaan pemerintahan desa/ kelurahan. Syarat-syarat pembentukannya harus memperhatikan faktor jumlah penduduk, luas wilayah, letak geografis, prasarana, dan sarana serta kondisi kemampuan ekonomi masyarakat.
4. **Penduduk, Menurut Dinas Kependudukan dan Pencatatan Sipil**, adalah setiap orang baik Warga Negara Indonesia maupun Warga Negara Asing yang bertempat tinggal di wilayah di Negara RI dan telah memenuhi

TECHNICAL NOTES

1. **Sub-district** is the division of administrative regions in Indonesia under the county or city. Subdistrict consists of the villages or kelurahan.
2. **Village** is the village and the traditional village or called by other names, hereinafter called the village, is the unity of the legal community who have borders with the authority to regulate and manage the affairs of government, the interests of the local community based community initiatives, the right of origin, and/or traditional rights recognized and respected in the governance system of the Republic of Indonesia.
3. **The Local Environment Unit (SLS)** is the part of the area under the village which is the working environment for the implementation of the village government. The conditions for its formation must take into account the factors of population, area, geographical location, infrastructure, and facilities as well as the condition of the community's economic capacity.
4. **Resident, According to the Population and Civil Registration Agency**, is any person, both Indonesian citizen or foreign citizen who resides in the territory of the Republic of Indonesia and has complied with the provisions of the applicable laws and regulations.
5. **The population of Indonesia are**

ketentuan Peraturan Perundang-undangan yang berlaku.

5. **Penduduk Indonesia** adalah semua orang yang berdomisili di wilayah teritorial Indonesia selama 6 bulan atau lebih dan atau mereka yang berdomisili kurang dari 6 bulan tetapi bertujuan menetap.
6. **Distribusi penduduk** adalah pola persebaran penduduk di suatu wilayah, baik berdasarkan batas-batas geografis maupun berdasarkan batas-batas administrasi pemerintahan.
7. **Kepadatan penduduk** adalah banyaknya penduduk untuk setiap kilometer persegi luas wilayah, rasio banyaknya penduduk per kilometer persegi.
8. **Rasio jenis kelamin** adalah perbandingan antara jumlah penduduk laki-laki dan jumlah penduduk perempuan pada suatu daerah dan pada waktu tertentu, yang biasanya dinyatakan dalam banyaknya penduduk laki-laki per 100 penduduk perempuan.
9. **Komposisi penduduk** adalah pola persebaran penduduk menurut karakteristiknya, contoh: penduduk menurut kelompok umur, penduduk menurut jenis kelamin.

all residents of the entire territory of Indonesia who have stayed for six months or longer, and those who intended to stay more than six months even though their length of stay is less than six months.

6. **Population distribution** is the pattern of population distribution in an area, either by geographic boundaries or by government administrative boundaries.
7. **Population density** is the number of people per square kilometer of area.
8. **The sex ratio** is the ratio between the number of male population and female population in an area and at a certain time, which is usually expressed in the number of male population per 100 female population
9. **Population composition** is the pattern of population distribution by its characteristics, example: population by age group, population by sex.

ULASAN

Penduduk memiliki peran besar bagi pembangunan suatu wilayah jika diimbangi dengan kapasitas yang tinggi untuk menghasilkan dan menyerap hasil produksi yang dihasilkan. Pertumbuhan penduduk cenderung selalu bertambah, sehingga jika tidak diimbangi dengan persebaran penduduk yang merata dan laju pertumbuhan yang terkendali maka akan menimbulkan permasalahan baru.

Pembangunan yang dilaksanakan oleh pemerintah suatu daerah memiliki sasaran utama untuk meningkatkan kesejahteraan penduduk yang ada di dalam daerah tersebut.

Untuk itu pemerintah daerah telah melaksanakan berbagai upaya dalam rangka mengantisipasi masalah kependudukan. Usaha untuk menekan laju pertumbuhan penduduk juga telah dilakukan oleh pemerintah melalui Program Keluarga Berencana yang telah dimulai sejak awal tahun 1970-an. Akan tetapi, semua usaha tersebut tidak akan memiliki arti jika tanpa dukungan dari seluruh lapisan penduduk yang mendiami daerah tersebut.

Pada tahun 2023, jumlah penduduk di Kecamatan Permata berdasarkan data hasil proyeksi Sensus Penduduk (SP) 2020 berjumlah 21.642 jiwa.

Jika diamati jumlah penduduk per desa di Kecamatan Permata, maka terlihat bahwa Desa Gelampang merupakan desa yang memiliki jumlah

DESCRIPTION

Population has a big role for the development of an area if it is balanced with a high capacity to produce and absorb the resulting production. Population growth tends to always increase, so if it is not balanced with an even distribution of population and a controlled growth rate, it will cause new problems.

The development carried out by the government of a region has the main goal of improving the welfare of the population in the area.

For this reason, the local government has implemented various efforts in order to anticipate population problems. Efforts to reduce the rate of population growth have also been made by the government through the Family Planning Program, which began in the early 1970s. However, all these efforts would be meaningless without the support of the entire population living in the area.

In 2023, the population of Kecamatan Permata based on data from the 2020 Population Census (SP) projection is 21,642 people.

Looking at the population per village in Kecamatan Permata, it can be seen that Gelampang Village has the largest population of 2,374 people, accounting for 8.66 percent of the total population in Kecamatan Permata. Meanwhile, the village with the smallest population is Bale Purnama Village with a population of 168 people, representing 0.61 percent of the total population in Kecamatan

penduduk terbesar, yaitu 2.374 jiwa dengan persentase 8,66 persen dari total penduduk di Kecamatan Permata. Sedangkan desa yang memiliki jumlah penduduk terkecil adalah Desa Bale Purnama dengan jumlah penduduk sebanyak 168 jiwa dengan persentase 0,61 persen dari total penduduk di Kecamatan Permata.

Dilihat dari kepadatan penduduk perkilometer, dengan Desa Gelampang sebagai desa terpadat yaitu 1.152,4 atau 1.152 jiwa setiap Km², sedangkan Desa Kepies merupakan desa yang memiliki kepadatan penduduk terkecil yaitu 22,91 atau 22 sampai 23 jiwa per Km².

Persebaran dan Kepadatan Penduduk sebagai obyek sekaligus subyek utama pembangunan merupakan pokok yang selalu menjadi perhatian pemerintah. Pertumbuhan penduduk yang terlampaui tinggi akan menjadi beban bagi suatu daerah manakala penduduk di wilayah tersebut sudah padat, tetapi sebaliknya pertumbuhan penduduk yang tinggi justru diharapkan guna mempercepat proses pembangunan di daerah yang masih jarang penduduknya. Oleh karenanya penyebaran penduduk yang merata perlu mendapat perhatian guna meningkatkan pembangunan di Kecamatan Permata.

Komposisi penduduk menurut golongan umur di Kecamatan Permata masih menunjukkan dominasi penduduk usia muda yang jumlahnya lebih besar. Penduduk usia (0-14) tahun dan penduduk yang berusia 65

Permata.

In terms of population density per kilometer, Gelampang Village is the most populous village with 1,152.4 or 1,152 people per Km², while Kepies Village has the lowest population density with 22.91 or 22 to 23 people per Km².

Population Distribution and Density Population as the main object and subject of development is a subject that is always of concern to the government. Too high population growth will become a burden for an area when the population in the region is already dense, but on the contrary, high population growth is expected to accelerate the development process in areas that are still sparsely populated. Therefore, an even distribution of the population needs attention in order to increase development in Permata District.

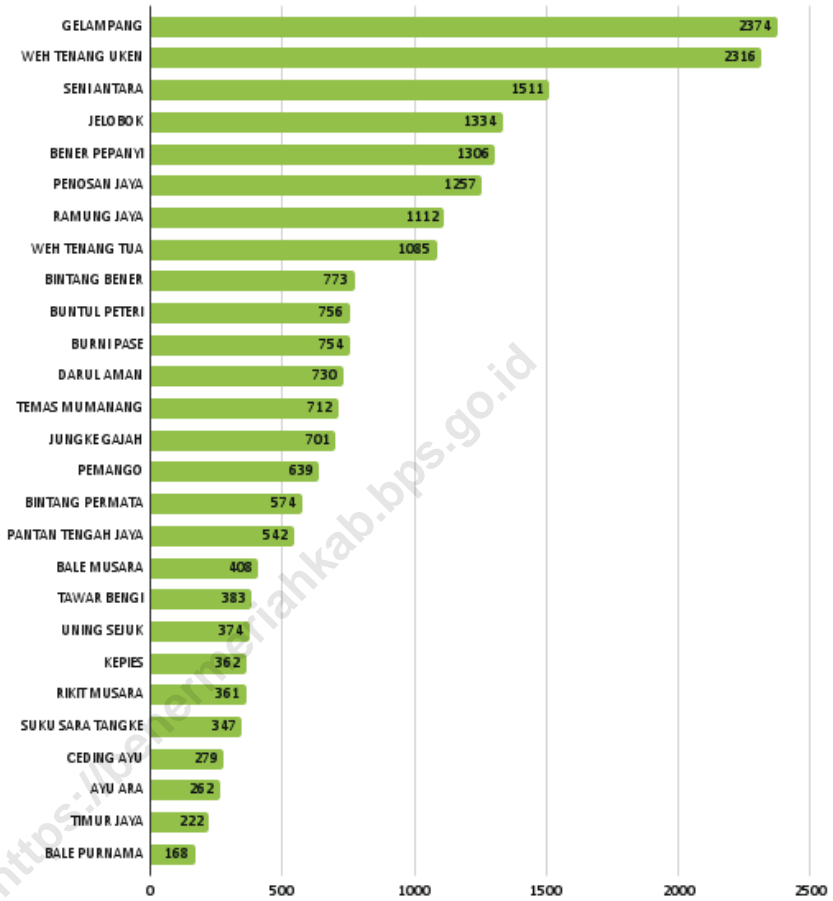
The composition of the population by age group in Kecamatan Permata still shows the dominance of the young population, which is larger in number. The population aged (0-14) years and the population aged 65 years and over are assumed to be the non-productive population, while the population aged (15-64) years is considered the productive population, which means that they are able to carry out economically valuable activities. Based on age group, the population of Kecamatan Permata is dominated by those aged 5-9 years, totaling 2,329 people. This is followed by the 0-4 age group (2,106 people) and the 10-14 age group (2,068 people). Meanwhile, the lowest population is in the 70-75 years age group (totaling 235

tahun ke atas diasumsikan sebagai penduduk yang non produktif, sedangkan penduduk usia (15-64) tahun dianggap sebagai penduduk produktif yang diartikan mampu melakukan kegiatan yang bernilai secara ekonomis. Berdasarkan kelompok umur, penduduk Kecamatan Permata didominasi oleh kelompok umur 5-9 tahun yaitu berjumlah 2.329 jiwa. Diikuti oleh kelompok umur 0-4 tahun (sebanyak 2.106 jiwa) dan 10-14 tahun (sebanyak 2.068 jiwa). Sedangkan jumlah penduduk paling rendah adalah pada kelompok umur 70-75 tahun (sebanyak 235 jiwa). (Informasi selengkapnya disajikan dalam tabel 3.2).

Tenaga Kerja adalah modal bagi geraknya roda pembangunan dan perekonomian suatu wilayah. Jumlah dan komposisi tenaga kerja akan terus mengalami perubahan seiring dengan berlangsungnya proses demografi dan proses pembangunan itu sendiri. Pada tahun 2023, di Kecamatan Permata terdapat 14.313 penduduk usia kerja (usia produktif) dimana penduduk usia kerja adalah mereka yang berusia 15-64 tahun.

people). (More information is presented in table 3.2).

Labor is the capital for the wheels of development and the economy of a region. The number and composition of the workforce will continue to change in line with the demographic process and the development process itself. In 2023, there will be 14,313 people of working age (productive age) in Kecamatan Permata, where the working-age population is those aged 15-64 years.



Sumber/Source : Proyeksi Sensus Penduduk (SP) 2020

Gambar 3.1
Figures

Jumlah Penduduk Menurut Desa/Gampong di Kecamatan Permata,2023
Number of Populatin by Village/Gampong in Permata District,2023

Tabel 3.1
Table

Penduduk, Distribusi Persentase Penduduk, Kepadatan Penduduk, Rasio Jenis Kelamin Penduduk Menurut Desa/ Kelurahan di Kecamatan Permata, 2023
Population, Percentage Distribution of Population, Population Density, and Population Sex Ratio by Villages/ Kelurahan in Permata District, 2023

Desa/Kelurahan Village/Kelurahan	Penduduk/Population		
	Laki-Laki/Male	Perempuan/Female	Jumlah/Total
(1)	(2)	(3)	(4)
PANTAN TENGAH JAYA	260	282	542
BENER PEPANYI	693	613	1306
BINTANG BENER	407	366	773
BINTANG PERMATA	296	278	574
BUNTUL PETERI	383	373	756
GELAMPANG	1179	1195	2374
SENI ANTARA	780	731	1511
WEH TENANG UKEN	1180	1136	2316
DARUL AMAN	380	350	730
PENOSAN JAYA	658	599	1257
RAMUNG JAYA	554	558	1112
TEMAS MUMANANG	365	347	712
WEH TENANG TUA	573	512	1085
AYU ARA	141	121	262
BALE MUSARA	211	197	408
BALE PURNAMA	72	96	168
BURNI PASE	400	354	754
KEPIES	202	160	362
RIKIT MUSARA	183	178	361
CEDING AYU	128	151	279

Lanjutan Tabel 3.1
Continuation of Tabel 3.1

Desa/Kelurahan <i>Village/Kelurahan</i>	Penduduk/Population		
	Laki-Laki/Male	Perempuan/Female	Jumlah/Total
(1)	(2)	(3)	(4)
JUNGKE GAJAH	360	341	701
JELOBOK	669	665	1334
PEMANGO	334	305	639
SUKU SARA TANGKE	188	159	347
TAWAR BENGI	193	190	383
UNING SEJUK	198	176	374
TIMUR JAYA	117	105	222
Permata	11.104	10.538	21.642

Sumber/Source: Proyeksi Sensus Penduduk (SP) 2020

Lanjutan Tabel 3.1
Continuation of Tabel 3.1

Desa/Kelurahan <i>Village/Kelurahan</i>	Persentase Penduduk <i>Percentage of Total Population</i>	Kepadatan Penduduk <i>(per km²)</i> <i>Population Density</i> <i>per sq.km</i>	Rasio Jenis Kelamin <i>Penduduk</i> <i>Population Sex Ratio</i>
(1)	(5)	(6)	(7)
PANTAN TENGAH JAYA	1,98	219,43	92,20
BENER PEPANYI	4,76	129,44	113,05
BINTANG BENER	2,82	112,35	111,20
BINTANG PERMATA	2,09	367,95	106,47
BUNTUL PETERI	2,76	219,77	102,68
GELAMPANG	8,66	1152,43	98,66
SENI ANTARA	5,51	146,41	106,70
WEH TENANG UKEN	8,45	316,83	103,87
DARUL AMAN	2,66	588,71	108,57
PENOSAN JAYA	4,59	76,83	109,85
RAMUNG JAYA	4,06	958,62	99,28
TEMAS MUMANANG	2,60	55,24	105,19
WEH TENANG TUA	3,96	133,46	111,91
AYU ARA	0,96	135,75	116,53
BALE MUSARA	1,49	119,65	107,11
BALE PURNAMA	0,61	43,19	75,00
BURNI PASE	2,75	36,32	112,99
KEPIES	1,32	22,91	126,25
RIKIT MUSARA	1,32	40,84	102,81
CEDING AYU	1,02	244,74	84,77

Lanjutan Tabel 3.1
Continuation of Tabel 3.1

Desa/Kelurahan <i>Village/Kelurahan</i>	Persentase Penduduk <i>Percentage of Total Population</i>	Kepadatan Penduduk <i>(per km²)</i> <i>Population Density</i> <i>per sq.km</i>	Rasio Jenis Kelamin <i>Penduduk</i> <i>Population Sex Ratio</i>
(1)	(5)	(6)	(7)
JUNGKE GAJAH	2,56	232,12	105,57
JELOBOK	4,87	385,55	100,60
PEMANGO	2,33	414,94	109,51
SUKU SARA TANGKE	1,27	403,49	118,24
TAWAR BENGI	1,40	236,42	101,58
UNING SEJUK	1,36	275,00	112,50
TIMUR JAYA	0,81	27,34	111,43
Permata	78,97	7095,73	2854,52

Sumber/Source: Proyeksi Sensus Penduduk (SP) 2020

Tabel 3.2
Table

Jumlah Penduduk Menurut Kelompok Umur dan Jenis Kelamin di Kecamatan Permata, 2023
Population by Age Groups and Sex in Permata District, 2023

Kelompok Umur Age Groups	Jenis Kelamin/Sex		
	Laki-Laki Male	Perempuan Female	Jumlah Total
(1)	(2)	(3)	(4)
0-4	1.072	1.034	2.106
5-9	1.197	1.132	2.329
10-14	1.073	995	2.068
15-19	960	826	1.786
20-24	942	1.026	1.968
25-29	992	955	1.947
30-34	1.024	881	1.905
35-39	899	816	1.715
40-44	861	784	1.645
45-49	685	578	1.263
50-54	431	452	883
55-59	345	350	695
60-64	235	271	506
65-69	179	154	333
70-75	102	133	235
75+	107	151	258
Permata	11.104	10.538	21.642

Sumber/Source: Proyeksi Sensus Penduduk (SP) 2020

BAB CHAPTER

4



SOSIAL DAN KESEJAHTERAAN RAKYAT SOCIAL AND WELFARE

PENJELASAN TEKNIS

1. **Lembaga pendidikan** adalah lembaga yang menghasilkan siswa lulus dan diakui/disahkan oleh Kementerian Pendidikan dan Kebudayaan yang dibuktikan dengan sertifikat/ijazah
2. **Sekolah** adalah bangunan atau lembaga untuk belajar dan mengajar serta tempat menerima dan memberi pelajaran.
3. **Guru** adalah pendidik profesional dengan berbagai tugas utama mendidik, mengajar, membimbing, mengarahkan, melatih, menilai, dan mengevaluasi peserta didik. Secara formal, guru adalah seorang pengajar di sekolah negeri ataupun swasta yang memiliki kemampuan berdasarkan latar belakang pendidikan formal minimal berstatus sarjana, dan telah memiliki ketetapan hukum yang sah sebagai guru berdasarkan undang-undang guru dan dosen yang berlaku di Indonesia.
4. **Murid** adalah bagian dari anggota masyarakat yang sedang berusaha untuk mengembangkan potensi melalui pendidikan dalam tingkatan, jalur dan jenis tertentu.
5. **Jenjang Pendidikan Formal** terdiri atas pendidikan dasar, pendidikan menengah, dan pendidikan tinggi. Jenis pendidikan yang diajarkan mencakup pendidikan umum,

TECHNICAL NOTES

1. **Educational institutions** are institutions that produce students who graduate and are recognized/ validated by the Ministry of Education and Culture as evidenced by certificates/diplomas.
2. **A school** is a building or institution for learning and teaching as well as a place to receive and give lessons.
3. **Teachers** are professional educators with various main tasks of educating, teaching, guiding, directing, training, assessing, and evaluating students. Formally, a teacher is a teacher in a public or private school who has the ability based on a formal educational background of at least undergraduate status, and has a legal provision as a teacher based on the teacher and lecturer laws in force in Indonesia.
4. **Students** are part of community members who are trying to develop potential through education at certain levels, pathways and types.
5. **The Formal Education Level** consists of primary education, secondary education, and high education. The kind of education that taught consists of general education, vocational, academic, professional, religious, and specific education.
 - The Primary Education consists of Elementary School and Islamic Elementary School or other equivalent forms and Junior High

- kejuruan, akademik, profesi, vokasi, keagamaan, dan khusus.
 - Pendidikan Dasar berbentuk Sekolah Dasar (SD) dan Madrasah Ibtidaiyah (MI) atau bentuk lain yang sederajat serta Sekolah Menengah Pertama (SMP) dan Madrasah Tsanawiyah (MTs), atau bentuk lain yang sederajat.
 - Pendidikan Menengah berbentuk Sekolah Menengah Atas (SMA), Madrasah Aliyah (MA), Sekolah Menengah Kejuruan (SMK), dan Madrasah Aliyah Kejuruan (MAK), atau bentuk lain yang sederajat.
 - Pendidikan Tinggi merupakan jenjang pendidikan setelah pendidikan menengah yang mencakup program pendidikan diploma, sarjana, magister, spesialis, dan doktor yang diselenggarakan oleh perguruan tinggi. Perguruan tinggi dapat berbentuk akademi, politeknik, sekolah tinggi, institut, atau universitas.
6. **Sarana kesehatan** adalah tempat yang digunakan untuk menyelenggarakan upaya kesehatan.
 7. **Rumah Sakit** adalah tempat pemeriksaan dan perawatan kesehatan, biasanya berada di bawah pengawasan dokter/tenaga medis, yang melayani penderita yang sakit untuk berobat rawat jalan atau rawat inap.
 8. **Rumah Sakit Bersalin** adalah rumah sakit khusus untuk *School and MTs, or other equivalent forms.*
- *The Secondary Education consists of the senior high school, MA, Vocational School, and Vocational Madrasah Aliyah, equivalent forms. or other*
 - *The High Education consists of the education level after the secondary education that consists of diplomas, bachelor, master, specialist, and doctoral degrees that are held by the college. The colleges can be academy, polytechnic, high school, institute, or university.*
6. **Health facilities** are places used to carry out health efforts.
 7. **Hospital** is a place for health check, usually controlled/supervised by doctors/medical personnel to serve the ill patients to get outpatient or inpatient treatment services.
 8. **Maternity Hospital** is a specialized hospital for childbirth, has specialist inspection service to pregnancy, childbirth, hospitalization and outpatient for mothers and children that is under the supervision of an obstetrician.
 9. **Polyclinic** is a health facility in which to get outpatient services, usually under the control of doctor/medical personnel.
 10. **The medical center** is a place for health checks under the supervision of a healthcare provider.
 11. **Public Health Center** is technical implementation unit of subdistrict health department that have the primary function as a first-level

persalinan, dilengkapi pelayanan spesialis pemeriksaan kehamilan, persalinan, rawat inap dan rawat jalan ibu dan anak yang berada di bawah pengawasan dokter spesialis kandungan.

9. **Poliklinik** adalah sarana kesehatan untuk pelayanan berobat jalan, biasanya berada di bawah pengawasan dokter/tenaga medis.
10. **Balai pengobatan** adalah tempat pemeriksaan kesehatan di bawah pengawasan mantri kesehatan.
11. **Puskesmas (Pusat Kesehatan Masyarakat)** adalah unit pelaksana teknis dinas kesehatan Kecamatan yang mempunyai fungsi utama sebagai penyelenggara pelayanan kesehatan tingkat pertama. Wilayah kerja puskesmas maksimal adalah satu kecamatan dan untuk dapat menjangkau wilayah kerjanya, puskesmas mempunyai jaringan pelayanan yang meliputi unit Puskesmas Pembantu (Pustu), unit Puskesmas Keliling (Puskel), dan unit bidan desa/komunitas (Peraturan Menteri Kesehatan RI No. 75 Tahun 2015 Tentang Pusat Kesehatan Masyarakat).
12. **Apotek** adalah suatu tempat tertentu yang digunakan untuk melakukan pekerjaan kefarmasian, dan penyaluran/penjualan obat atau bahan farmasi dan kesehatan lainnya perbekalan kepada masyarakat yang dikelola

health care providers. The working area standard of public health center is one subdistrict and to reach their working areas, public health centers have a service network covering subsidiary of public health center, mobile public health center units, and midwife units (Regulation of the Minister of Health Number 75 of 2014 on Public Health Center).

12. **Pharmacy** is a specific place that is used for pharmaceutical jobs and distribution/sale of drugs/pharmaceuticals and other medical supplies to public that are administered by trained pharmacist (Regulation of the Minister of Health Number 1332 of 2002 on the Changes of Regulation of the Minister of Health Number 922/MENKES/PER/X/1993 on Provision and Procedures for Administration of Licensed Pharmacies).
13. **Malnutrition** is a condition of lack of consumption of nutrients caused by low consumption of protein energy in the daily diet, which is characterized by weight and height that is not according to age (below average) and must be determined by medical personnel.
14. **Branded bottled water** is water produced by a company through a hygienic process and registered with the ministry of health.
15. **Refill water is water that is produced through a purification process and is usually unbranded.**
16. **Metered plumbing (PAM/PDAM)**

oleh tenaga apoteker (Peraturan Menteri Kesehatan RI No. 1332 Tahun 2002 Tentang Perubahan Atas Peraturan Menteri Kesehatan RI No. 922/MENKES/PER/X/1993 Tentang Ketentuan dan Tata Cara Pemberian Izin Apotek).

13. **Gizi buruk** adalah suatu keadaan kekurangan konsumsi zat gizi yang disebabkan oleh rendahnya konsumsi energi protein dalam makanan sehari-hari, yang ditandai dengan berat dan tinggi badan tidak sesuai umur (dibawah rata-rata) dan harus ditetapkan oleh tenaga medis.
14. **Air kemasan bermerek** adalah air yang diproduksi oleh suatu perusahaan melalui proses yang higienis dan terdaftar di kementerian kesehatan.
15. **Air isi ulang** adalah air yang diproduksi melalui proses penjernihan dan biasanya tidak memiliki merek.
16. **Ledeng dengan meteran (PAM/PDAM)** adalah air yang diproduksi melalui penjernihan dan penyehatan sebelum dialirkan kepada konsumen melalui suatu instalasi berupa saluran air. Sumber air ini diusahakan oleh Perusahaan Air Minum (PAM), Perusahaan Daerah Air Minum (PDAM), atau Badan Pengelola Air Minum (BPAM), baik dikelola oleh pemerintah maupun swasta.
17. **Ledeng tanpa meteran** adalah air yang diproduksi melalui proses penjernihan dan penyehatan

is water that is produced through purification and sanitation before being distributed to consumers through an installation in the form of a water channel. This water source is managed by the Drinking Water Company (PAM), Regional Drinking Water Company (PDAM), or the Drinking Water Management Agency (BPAM), both managed by the government and the private sector.

17. **Plumbing without a meter** is water that is produced through a purification and sanitation process (PAM water) but is distributed to consumers through mobile water traders.
18. **Drilled or pumped wells** are groundwater that is extracted by hand pumps, electric pumps, or windmills, including artesian wells (pantek wells).
19. **A well is water in the ground which** is taken using a dipper or a bucket, either by using a pulley or not.
20. **Springs** are groundwater sources where water arises naturally (naturally).
21. **Rainwater** is water obtained by collecting rainwater.
22. **The family of electricity users of the State Electricity Company (PLN)** are families of users/customers of electricity distributed by PLN, with or without an official meter from PLN.
23. **Families of non-PLN electricity users** are families of electricity

(air PAM) namun disalurkan ke konsumen melalui pedagang air keliling/pikulan.

18. **Sumur boratau pompa** adalah air tanah yang cara pengambilannya dengan pompa tangan, pompa listrik, atau kincir angin, termasuk sumur artesis (sumur pantek).
19. **Sumur** adalah air dalam tanah yang cara pengambilannya dengan menggunakan gayung atau ember, baik dengan menggunakan katrol maupun tidak.
20. **Mata air** adalah sumber air permukaan tanah di mana air timbul dengan sendirinya (alami).
21. **Air hujan** adalah air yang diperoleh dengan cara menampung air hujan.
22. **Keluarga pengguna listrik Perusahaan Listrik Negara (PLN)** adalah keluarga pengguna/pelanggan listrik yang disalurkan oleh PLN, dengan atau tanpa meteran resmi dari PLN.
23. **Keluarga pengguna listrik non-PLN** adalah keluarga pengguna/pelanggan listrik selain PLN, misalnya diesel/generator, listrik diusahakan oleh pemerintah daerah, swasta, atau listrik swadaya masyarakat.
24. **Keluarga bukan pengguna listrik** adalah keluarga yang tidak menggunakan listrik sebagai sumber energi untuk penerangan rumah.
25. **Elpiji** adalah bahan bakar berupa gas yang dicairkan yang

users/customers other than PLN, for example diesel/generators, electricity managed by local governments, the private sector, or non-governmental electricity companies.

24. **Non-electricity users** are families that do not use electricity as an energy source for home lighting.
25. **LPG is a liquefied gaseous fuel which** is a petroleum product obtained from a high-pressure distillation process. Derived from several sources, namely from natural gas and gas from petroleum processing (Light End). LPG is divided into three, namely 5.5 kg LPG/blue gas, 12 kg LPG and 3 kg LPG.
26. **City gas** is the use of natural gas obtained from gas companies to meet the fuel needs for daily family cooking.
27. **Biogas is a gaseous fuel produced by anaerobic activity or fermentation of organic materials** including human and animal waste, domestic (household) waste, or anaerobic degradation of organic materials by anaerobic bacteria.
28. **Briquette** is a fuel or energy source derived from biomass that can be used as an alternative energy substitute. Briquettes can be made from raw materials that are commonly found in everyday life, such as coconut shells, rice husks, husk charcoal, sawdust (sawdust), corncobs, leaves, and so on.

merupakan produk minyak bumi yang diperoleh dari proses distilasi bertekanan tinggi. Berasal dari beberapa sumber yaitu dari gas alam maupun gas hasil dari pengolahan minyak bumi (Light End). Elpiji dibedakan menjadi tiga, yaitu elpiji 5,5 kg/blue gas, elpiji 12 kg dan elpiji 3 kg.

26. **Gas kota** adalah penggunaan gas bumi yang diperoleh dari perusahaan gas untuk memenuhi kebutuhan bahan bakar untuk memasak keluarga sehari-hari.
27. **Biogas** adalah bahan bakar gas yang dihasilkan oleh aktivitas anaerobik atau fermentasi dari bahan-bahan organik termasuk diantaranya kotoran manusia dan hewan, limbah domestik (rumah tangga), atau degradasi anaerobik bahan-bahan organik oleh bakteri-bakteri anaerobik.
28. **Briket** adalah bahan bakar atau sumber energi yang berasal dari biomassa yang bisa digunakan sebagai energi alternatif pengganti. Briket dapat dibuat dari bahan baku yang banyak ditemukan dalam kehidupan sehari-hari, seperti batok kelapa, sekam padi, arang sekam, serbuk kayu (serbuk gergaji), bonggol jagung, daun, dan lain-lain sebagainya.
29. **Bencana Alam** adalah peristiwa atau serangkaian peristiwa yang mengancam dan mengganggu kehidupan/penghidupan masyarakat yang disebabkan oleh
 29. **Natural Disaster** is an event or series of events that threaten and disrupt the lives and livelihoods caused by natural factors such as: earthquake, tsunami, volcanic eruption, flood, flash flood, drought, typhoon/cyclone, and landslide so it can lead to result in loss of material and non material.
 30. **Fatality** is a person reported killed or death in the wake of a disaster.
 31. **Missing person** is a person reported missing or who cannot be located or who cannot be accounted for in the wake of a disaster.
 32. **Casualty** is a person suffering injury or illness, in a state of light injury, moderate injury, or heavy injury, which in undergoing treatment as either an outpatient or inpatient.
 33. **Severely damaged** is the criteria of damage that resulted most buildings collapsed or damaged its structural components.
 34. **Damaged** is the criteria of damage that resulted defective fraction of structural components and supporting components damaged, but the building still stands.
 35. **Lightly damaged** is the criteria of damage that resulted partially cracked structural components, but the structure still can be used and the building still stands.

faktor alam antara lain berupa gempa bumi, tsunami, gunung meletus, banjir, kekeringan, angin topan, dan tanah longsor sehingga mengakibatkan kerugian materi maupun non materi.

30. **Korban meninggal** adalah orang yang dilaporkan tewas atau meninggal dunia akibat bencana.
31. **Korban hilang** adalah orang yang dilaporkan hilang atau tidak ditemukan atau tidak diketahui keberadaannya setelah terjadi bencana.
32. **Korban luka/sakit** adalah orang yang mengalami luka-luka atau sakit, dalam keadaan luka ringan, luka sedang maupun luka parah/berat, baik yang berobat jalan maupun rawat inap.
33. **Rusak Berat** adalah kriteria kerusakan yang mengakibatkan bangunan roboh atau sebagian besar komponen struktur rusak.
34. **Rusak sedang** adalah kriteria kerusakan yang mengakibatkan sebagian kecil komponen struktur rusak, dan komponen penunjang rusak namun bangunan masih tetap berdiri.
35. **Rusak ringan** adalah kriteria kerusakan yang mengakibatkan sebagian komponen struktur retak (struktur masih bisa digunakan) dan bangunan masih tetap berdiri

ULASAN

Keadaan sosial suatu wilayah dapat digunakan sebagai indikator atau proxy (pendekatan) dalam mengamati dan menganalisa kualitas hidup penduduknya. Semakin maju dan berkualitas kehidupan penduduk suatu wilayah maka sarana sosial (seperti: sekolah, sarana kesehatan, akses informasi, dan lain-lain) akan semakin baik pula. Untuk mengetahui keadaan umum sosial penduduk Kecamatan Permata pada tahun 2023 dapat dilihat dari beberapa indikator dalam bab ini.

Salah satu keberhasilan pembangunan di suatu daerah adalah apabila didukung oleh sumber daya yang berkualitas. Melalui jalur pendidikan, pemerintah berupaya dan berkehendak untuk meningkatkan kualitas sumber daya manusia, penduduk, dengan tingkat pendidikan penduduk yang makin membaik maka dapat diharapkan kualitas kehidupan masyarakat juga akan membaik.

Program Wajib Belajar 6 tahun yang dilanjutkan dengan Wajib Belajar 9 tahun adalah bentuk upaya pemerintah dalam rangka merealisasikan tujuan di atas, sehingga dapat tercipta sumber daya manusia tangguh yang siap untuk bersaing pada era globalisasi.

Pendidikan memiliki peranan penting dalam pembangunan khususnya membentuk Sumber Daya Manusia (SDM) yang berkualitas, Seperti yang tercantum pada UUD 1945 menegaskan bahwa pendidikan

DESCRIPTION

The social condition of an area can be used as an indicator or proxy (approach) in observing and analyzing the quality of life of its population. The more advanced and qualified the life of a region's population, the better the social facilities (such as schools, health facilities, access to information, etc.) will be. To find out the general social condition of the population of Kecamatan Permata in 2023, several indicators can be seen in this chapter.

One of the successes of development in a region is if it is supported by quality resources. Through education, the government seeks and intends to improve the quality of human resources, the population, with an improved level of education of the population, it can be expected that the quality of life of the community will also improve.

The 6-year Compulsory Education Program followed by 9-year Compulsory Education is a form of government effort in order to realize the above objectives, so as to create strong human resources who are ready to compete in the era of globalization.

Education has an important role in development, especially in shaping quality human resources (HR), as stated in the 1945 Constitution emphasizes that education is the right of every citizen. To form a quality education, high participation is needed from all education providers.

The efforts that have been made by the government certainly require support

merupakan hak setiap warga negara. Untuk membentuk pendidikan yang berkualitas, diperlukan partisipasi yang tinggi dari semua penyelenggara pendidikan.

Upaya yang telah dilakukan oleh pemerintah tentu saja membutuhkan dukungan dari semua pihak, terutama dukungan dari masyarakat itu sendiri. Untuk itu, pemerintah harus mampu memfasilitasi berbagai sarana dan prasarana penunjang pendidikan secara memadai dengan memperhatikan pemerataan distribusinya ke semua wilayah.

Sarana dan prasarana dimaksud baik sarana fisik seperti bangunan sekolah namun juga saran non fisik seperti tenaga pengajar yang dari waktu ke waktu kualitasnya semakin membaik.

Pada tahun ajaran 2023/2024, jumlah sarana pendidikan di Kecamatan Permata secara rinci yaitu, jumlah Taman Kanak-Kanak (TK) sebanyak 16 unit ditambah 3 unit Raudatul Athfal (RA), jumlah Sekolah Dasar (SD) sebanyak 15 unit ditambah 4 unit Madrasah Ibtidaiyah (MI), dan 9 unit SMP ditambah 4 unit Madrasah Tsanawiyah, 3 unit SMA, 1 unit SMK, serta 1 unit Madrasah Aliyah.

Adapun jumlah murid yang bersekolah di seluruh sarana pendidikan tersebut, antara lain TK sebanyak 489 peserta didik, Raudatul Athfal sebanyak 96 peserta didik, SD Negeri sebanyak 2.503 peserta didik, MI sebanyak 582 peserta didik, SMP Negeri sebanyak 363 peserta

from all parties, especially the support of the community itself. For this reason, the government must be able to facilitate various facilities and infrastructure to support education adequately by paying attention to equitable distribution to all regions.

The facilities and infrastructure in question are both physical facilities such as school buildings but also non-physical advice such as teaching staff whose quality is improving from time to time.

In the 2023/2024 academic year, the number of educational facilities in Kecamatan Permata is detailed, namely, the number of kindergartens (TK) is 16 units plus 3 Raudatul Athfal (RA) units, the number of elementary schools (SD) is 15 units plus 4 Madrasah Ibtidaiyah (MI) units, and 9 junior high school units plus 4 Madrasah Tsanawiyah units, 3 SMA units, 1 SMK unit, and 1 Madrasah Aliyah unit.

As for the number of students attending school in all of these educational facilities, including kindergarten as many as 489 students, Raudatul Athfal as many as 96 students, public elementary schools as many as 2,503 students, MI as many as 582 students, public junior high schools as many as 363 students, private junior high schools 108 students, Madrasah Tsanawiyah there are 267 students, public high schools as many as 140 students, private high schools as many as 206 students, 77 students for vocational schools, and 23 students for Madrasah Aliyah.

One of the basic rights of citizens

didik, SMP Swasta 108 peserta didik, Madrasah Tsanawiyah terdapat 267 peserta didik, SMA Negeri sebanyak 140 peserta didik, SMA Swasta sebanyak 206 peserta didik, 77 peserta didik untuk SMK, serta 23 peserta didik untuk Madrasah Aliyah.

Salah satu hak dasar warga Negara adalah tercapainya hidup sehat. Oleh karenanya pembangunan bidang kesehatan, menjadi sangat urgent karena menyangkut seluruh aspek kehidupan manusia.

Jika pembangunan kesehatan di suatu daerah berhasil dengan baik maka taraf kesejahteraan penduduk di daerah tersebut. Secara langsung dapat pula meningkat.

Selain itu, pembangunan kesehatan juga memuat mutu dan upaya kesehatan yang sangat dipengaruhi oleh ketersediaan fasilitas kesehatan dengan menciptakan akses pelayanan kesehatan dasar yang didukung oleh sumber daya kesehatan yang memadai seperti rumah sakit, puskesmas, tenaga kesehatan (dokter, bidan, perawat, dll) dan ketersediaan obat.

Secara umum, pelayanan kesehatan masyarakat diarahkan kepada pelayanan kesehatan penduduk, pelayanan kesehatan terhadap tenaga produktif dan usaha preventif kesehatan.

Upaya yang dilakukan pemerintah dalam pelayanan kesehatan meliputi pelayanan kesehatan kepada seluruh lapisan masyarakat dan diupayakan agar dapat menjangkau seluruh lapisan masyarakat, utamanya masyarakat

is the achievement of a healthy life. Therefore, health development is very urgent because it involves all aspects of human life.

If health development in an area is successful, the level of welfare of the population in that area will also increase. It can also directly increase.

In addition, health development also includes quality and health efforts that are strongly influenced by the availability of health facilities by creating access to basic health services supported by adequate health resources such as hospitals, health centers, health workers (doctors, midwives, nurses, etc.) and the availability of drugs.

In general, public health services are directed towards population health services, health services for productive forces and preventive health efforts.

Efforts made by the government in health services include health services to all levels of society and strive to reach all levels of society, especially people with weak economic groups so that it is hoped that they can also enjoy much better health services.

In 2023, the health facilities available in Permata sub-district are 1 Puskesmas without inpatient care, 1 Puskesmas with inpatient care, and 2 pharmacies that can support public health in Permata sub-district.

All families in Kecamatan Permata use PLN electricity.

Based on the data, most people use 3 kg LPG gas, but this does not mean that all people use this type of fuel.

In 2023, there were 30 mosques and

dengan golongan ekonomi lemah sehingga diharapkan mereka dapat pula menikmati pelayanan kesehatan yang jauh lebih baik.

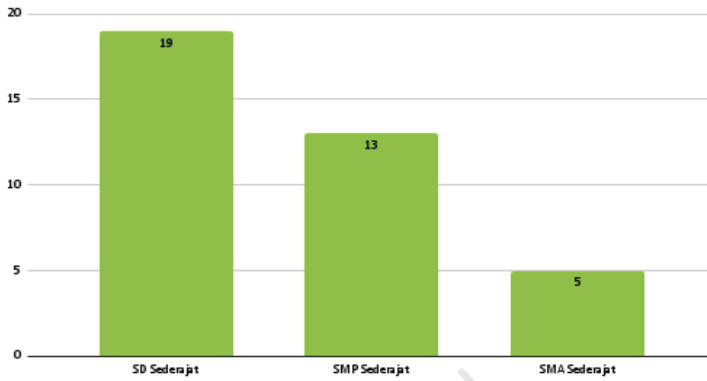
Pada Tahun 2023, fasilitas kesehatan yang tersedia di kecamatan Permata adalah 1 Puskesmas Tanpa Rawat inap, 1 Puskesmas Rawat Inap, dan 2 Apotek yang dapat menunjang kesehatan masyarakat yang ada di Kecamatan Permata.

Semua keluarga yang ada di Kecamatan Permata menggunakan listrik jenis PLN,

Berdasarkan data, sebagian besar masyarakat menggunakan gas elpiji 3 kg, namun tidak berarti semua masyarakat menggunakan jenis bahan bakar tersebut.

Pada tahun 2023 tercatat banyaknya rumah ibadah di seluruh Kecamatan Permata sebanyak 30 masjid dan 62 mushola.

62 mushola (prayer rooms) throughout Kecamatan Permata.



Sumber/Source : Kantor Camat Permata

Gambar
Figures

4.1

**Jumlah Sekolah Menurut Tingkat Pendidikan di
Kecamatan Permata, 2023**
*Number of Schools by Education Level in Permata
District, 2023*

4.1 PENDIDIKAN EDUCATION

Tabel 4.1.1 Banyaknya Desa¹/Kelurahan yang Memiliki Fasilitas Sekolah Menurut Tingkat Pendidikan di Kecamatan Permata, 2021–2023
Number of Villages¹/Kelurahan Having Educational Facilities by Educational Level in Permata District, 2021–2023

Tingkat Pendidikan <i>Educational Level</i>	2021 ²	2022 ³	2023 ³
(1)	(2)	(3)	(4)
Sekolah Dasar (SD) <i>Primary School</i>	13	13	14
Madrasah Ibtidaiyah (MI) <i>Madrasah Ibtidaiyah</i>	4	4	4
Sekolah Menengah Pertama (SMP) <i>Junior High School</i>	9	9	9
Madrasah Tsanawiyah (MTs) <i>Madrasah Tsanawiyah (MTs)</i>	1	3	2
Sekolah Menengah Atas (SMA) <i>Senior High School</i>	2	3	3
Sekolah Menengah Kejuruan (SMK) <i>Vocational High School</i>	1	1	2
Madrasah Aliyah (MA) <i>Madrasah Aliyah</i>	1	1	1
Akademi/Perguruan Tinggi <i>Academy/University</i>	1	-	-

Catatan/Note: ¹ Desa pada tabel ini termasuk Unit Permukiman Transmigrasi (UPT) yang masih dibina oleh kementerian terkait/
Villages in this table include Transmigration Settlement Unit which is still fostered by the relevant ministries.

Sumber/Source: ² Kantor Camat Permata

³ ...

Tabel 4.1.2 Jumlah Sekolah Menurut Tingkat Pendidikan di Kecamatan Permata, 2023/2024
Table Number of Schools by Educational Level in Permata District, 2023/2024

Tingkat Pendidikan Educational Level	Negeri/Public	Swasta/Private	Jumlah/Total
(1)	(2)	(3)	(4)
Taman Kanak-Kanak (TK) ¹ <i>Kindergarten</i> ¹	13	3	16
Raudatul Athfal (RA) ² <i>Raudatul Athfal (RA)</i> ²	-	3	3
Sekolah Dasar (SD) ⁴ <i>Elementary Schools</i> ⁴	15	-	15
Madrasah Ibtidaiyah (MI) ² <i>Madrasah Ibtidaiyah (MI)</i> ²	2	2	4
Sekolah Menengah Pertama (SMP) ⁴ <i>Junior High Schools</i> ⁴	7	2	9
Madrasah Tsanawiyah (MTs) ² <i>Madrasah Tsanawiyah (MTs)</i> ²	-	4	4
Sekolah Menengah Atas (SMA) ⁴ <i>Senior High Schools</i> ⁴	1	2	3
Sekolah Menengah Kejuruan (SMK) ⁴ <i>Vocational High Schools</i> ⁴	1	-	1
Madrasah Aliyah (MA) ² <i>Madrasah Aliyah (MA)</i> ²	-	1	1

Catatan/Note: ³Seluruh Raudatul Athfal (RA) berstatus swasta/All Raudatul Athfal (RA) are private

Sumber/Source: ¹Kementerian Pendidikan, Kebudayaan, Riset, dan Teknologi; <https://dapo.kemdikbud.go.id/sp>; data semester genap per tanggal 3 September 2024 /Ministry of Education, Culture, Research, and Technology; <https://dapo.kemdikbud.go.id/sp>; even semester data as of 3 September 2024

²Kementerian Agama, EMIS, data semester genap laporan sampai dengan 30 Juni 2024/Ministry of Religious Affairs, EMIS, odd semester report data up to 30 June 2024

⁴Kementerian Pendidikan, Kebudayaan, Riset, dan Teknologi; Sistem Data Pokok Pendidikan; data semester ganjil laporan sampai dengan 30 November 2023/Ministry of Education, Culture, Research, and Technology; Basic Education Data System; odd semester report data up to 30 November 2023

Tabel
Table 4.1.3

Jumlah Guru Menurut Tingkat Pendidikan di Kecamatan Permata, 2023/2024
Number of Teachers by Educational Level in Permata District, 2023/2024

Tingkat Pendidikan Educational Level	Negeri/Public	Swasta/Private	Jumlah/Total
(1)	(2)	(3)	(4)
Taman Kanak-Kanak (TK) ¹ <i>Kindergarten</i> ¹	40	8	48
Raudatul Athfal (RA) ² <i>Raudatul Athfal (RA)</i> ²	-	16	16
Sekolah Dasar (SD) ⁴ <i>Elementary Schools</i> ⁴	188	-	188
Madrasah Ibtidaiyah (MI) ² <i>Madrasah Ibtidaiyah (MI)</i> ²	45	39	84
Sekolah Menengah Pertama (SMP) ⁴ <i>Junior High Schools</i> ⁴	103	22	125
Madrasah Tsanawiyah (MTs) ² <i>Madrasah Tsanawiyah (MTs)</i> ²	-	44	44
Sekolah Menengah Atas (SMA) ⁴ <i>Senior High Schools</i> ⁴	26	26	52
Sekolah Menengah Kejuruan (SMK) ⁴ <i>Vocational High Schools</i> ⁴	24	-	24
Madrasah Aliyah (MA) ² <i>Madrasah Aliyah (MA)</i> ²	-	9	9

Catatan/Note: ³ Seluruh Raudatul Athfal (RA) berstatus swasta/All Raudatul Athfal (RA) are private

Sumber/Source: ¹ Kementerian Pendidikan, Kebudayaan, Riset, dan Teknologi; <https://dapo.kemdikbud.go.id/sp>; data semester genap per tanggal 3 September 2024 /Ministry of Education, Culture, Research, and Technology; <https://dapo.kemdikbud.go.id/sp>; even semester data as of 3 September 2024

² Kementerian Agama, EMIS, data semester genap laporan sampai dengan 30 Juni 2024/Ministry of Religious Affairs, EMIS, odd semester report data up to 30 June 2024

⁴ Kementerian Pendidikan, Kebudayaan, Riset, dan Teknologi; Sistem Data Pokok Pendidikan; data semester ganjil laporan sampai dengan 30 November 2023/Ministry of Education, Culture, Research, and Technology; Basic Education Data System; odd semester report data up to 30 November 2023

Tabel 4.1.4 Jumlah Murid Menurut Tingkat Pendidikan di Kecamatan Permata, 2023/2024
Table Number of Pupils by Educational Level in Permata District, 2023/2024

Tingkat Pendidikan Educational Level	Negeri/Public	Swasta/Private	Jumlah/Total
(1)	(2)	(3)	(4)
Taman Kanak-Kanak (TK) ¹ Kindergarten ¹	384	105	489
Raudatul Athfal (RA) ² Raudatul Athfal (RA) ²	-	96	96
Sekolah Dasar (SD) ⁴ Elementary Schools ⁴	2503	-	2503
Madrasah Ibtidaiyah (MI) ² Madrasah Ibtidaiyah (MI) ²	339	243	582
Sekolah Menengah Pertama (SMP) ⁴ Junior High Schools ⁴	363	108	471
Madrasah Tsanawiyah (MTs) ² Madrasah Tsanawiyah (MTs) ²	-	267	267
Sekolah Menengah Atas (SMA) ⁴ Senior High Schools ⁴	140	206	346
Sekolah Menengah Kejuruan (SMK) ⁴ Vocational High Schools ⁴	77	-	77
Madrasah Aliyah (MA) ² Madrasah Aliyah (MA) ²	-	33	33

Catatan/Note: ³Seluruh Raudatul Athfal (RA) berstatus swasta/All Raudatul Athfal (RA) are private

Sumber/Source: ¹ Kementerian Pendidikan, Kebudayaan, Riset, dan Teknologi; <https://dapo.kemdikbud.go.id/sp>; data semester genap per tanggal 3 September 2024 /Ministry of Education, Culture, Research, and Technology; <https://dapo.kemdikbud.go.id/sp>; even semester data as of 3 September 2024

² Kementerian Agama, EMIS, data semester genap laporan sampai dengan 30 Juni 2024/Ministry of Religious Affairs, EMIS, odd semester report data up to 30 June 2024

⁴ Kementerian Pendidikan, Kebudayaan, Riset, dan Teknologi; Sistem Data Pokok Pendidikan; data semester ganjil laporan sampai dengan 30 November 2023/Ministry of Education, Culture, Research, and Technology; Basic Education Data System; odd semester report data up to 30 November 2023

4.2 KESEHATAN HEALTH

Tabel 4.2.1 Banyaknya Desa¹/Kelurahan yang Memiliki Sarana Kesehatan Menurut Jenis Sarana Kesehatan di Kecamatan Permata, 2021–2023
Number of Villages¹/Kelurahan Health Facilities by Type of Health Facilities in Permata District, 2021–2023

Jenis Sarana Kesehatan <i>Type of Health Facilities</i>	2021 ²	2022 ³	2023 ³
(1)	(2)	(3)	(4)
Rumah Sakit <i>Hospital</i>	-	-	-
Rumah Sakit Bersalin <i>Maternity Hospital</i>	-	-	-
Poliklinik/Balai Pengobatan <i>Polyclinic</i>	-	-	-
Puskesmas Rawat Inap <i>Public Health Center with Inpatient Care</i>	1	1	1
Puskesmas Tanpa Rawat Inap <i>Public Health Center without Inpatient Care</i>	1	1	1
Apotek <i>Pharmacy</i>	1	1	2

Catatan/Note: ¹ Desa pada tabel ini termasuk Unit Permukiman Transmigrasi (UPT) yang masih dibina oleh kementerian terkait/
Villages in this table include Transmigration Settlement Unit which is still fostered by the relevant ministries.

Sumber/Source: ² Kantor Camat Permata

³ ...

Tabel
Table 4.2.2

**Banyaknya Warga Penderita Kekurangan Gizi Menurut
Desa/Kelurahan di Kecamatan Permata, 2023**
*Number of People with Malnutrition by Villages/Kelurahan
in Permata District, 2023*

Desa/Kelurahan Village/Kelurahan	2023
(1)	(2)
PANTAN TENGAH JAYA	-
BENER PEPANYI	-
BINTANG BENER	-
BINTANG PERMATA	-
BUNTUL PETERI	-
GELAMPANG	-
SENI ANTARA	-
WEH TENANG UKEN	-
DARUL AMAN	-
PENOSAN JAYA	-
RAMUNG JAYA	-
TEMAS MUMANANG	-
WEH TENANG TUA	-
AYU ARA	-
BALE MUSARA	-
BALE PURNAMA	-
BURNI PASE	-
KEPIES	-
RIKIT MUSARA	-
CEDING AYU	-

Lanjutan Tabel 4.2.2
Continuation of Tabel 4.2.2

Desa/Kelurahan <i>Village/Kelurahan</i>	2023
(1)	(2)
JUNGKE GAJAH	-
JELOBOK	-
PEMANGO	-
SUKU SARA TANGKE	-
TAWAR BENGI	-
UNING SEJUK	-
TIMUR JAYA	-
Permata	-

Sumber/Source: ² Kantor Camat Permata

4.3 PERUMAHAN DAN LINGKUNGAN HOUSING AND ENVIRONMENT

Tabel 4.3.1 Banyaknya Desa¹/Kelurahan Menurut Sumber Air Minum Sebagian Besar Keluarga di Kecamatan Permata, 2021–2023
Number of Villages¹/Kelurahan by Drinking Water Source of Majority Family in Permata District, 2021–2023

Sumber Air Minum Source of Drinking Water	2021 ²	2022 ³	2023 ³
(1)	(2)	(3)	(4)
Air Kemasan Bermerk/ <i>Branded Bottled Water</i>	-	-	-
Air Isi Ulang/ <i>Refil Water</i>	-	-	-
Leding Dengan Meteran/ <i>Metered Piped Water</i>	2	2	-
Leding Tanpa Meteran/ <i>Non Metered Piped Water</i>	-	-	6
Sumur Bor atau Pompa/ <i>Artesian Well or Pumped Water</i>	-	-	-
Sumur/ <i>Well</i>	-	-	1
Mata Air/ <i>Spring</i>	22	22	20
Sungai/Danau/Kolam/ Waduk/Situ/ Embung/Bendungan/ <i>River/Lake/Pond/ Reservoir/Dam</i>	3	3	-
Air Hujan/ <i>Rainwater</i>	-	-	-
Lainnya/ <i>Others</i>	-	-	-

Catatan/Note: ¹ Desa pada tabel ini termasuk Unit Permukiman Transmigrasi (UPT) yang masih dibina oleh kementerian terkait/
Villages in this table include Transmigration Settlement Unit which is still fostered by the relevant ministries.

Sumber/Source: ² Kantor Camat Permata

³ ...

Tabel 4.3.2
Table

Banyaknya Keluarga Menurut Desa/Kelurahan dan Jenis Pengguna Listrik di Kecamatan Permata, 2023
Number of Family by Villages/Kelurahan and Type of Electricity Consumer in Permata District, 2023

Desa/Kelurahan <i>Village/Kelurahan</i>	Pengguna Listrik <i>Electricity Consumer</i>			Bukan Pengguna Listrik <i>Not Electricity Consumer</i>
	PLN <i>State Electricity Company</i>	Non-PLN <i>Non-State Electricity Company</i>	Jumlah <i>Total</i>	
(1)	(2)	(3)	(4)	(5)
PANTAN TENGAH JAYA	171	-	171	-
BENER PEPANYI	407	-	407	-
BINTANG BENER	218	-	218	-
BINTANG PERMATA	183	-	183	-
BUNTUL PETERI	240	-	240	-
GELAMPANG	761	-	761	-
SENI ANTARA	472	-	472	-
WEH TENANG UKEN	624	-	624	-
DARUL AMAN	212	-	212	-
PENOSAN JAYA	380	-	380	-
RAMUNG JAYA	300	-	300	-
TEMAS MUMANANG	222	-	222	-
WEH TENANG TUA	350	-	350	-
AYU ARA	79	-	79	-
BALE MUSARA	135	-	135	-
BALE PURNAMA	60	-	60	-
BURNI PASE	218	-	218	-
KEPIES	107	-	107	-
RIKIT MUSARA	101	-	101	-
CEDING AYU	78	-	78	-

Lanjutan Tabel 4.4.2
Continuation of Tabel 4.4.2

Desa/Kelurahan <i>Village/Kelurahan</i>	Pegguna Listrik <i>Electricity Consumer</i>			Bukan Pegguna Listrik <i>Not Electricity Consumer</i>
	PLN <i>State Electricity Company</i>	Non-PLN <i>Non-State Electricity Company</i>	Jumlah <i>Total</i>	
(1)	(2)	(3)	(4)	(5)
JUNGKE GAJAH	190	-	190	-
JELOBOK	349	-	349	-
PEMANGO	170	-	170	-
SUKU SARA TANGKE	103	-	103	-
TAWAR BENGI	118	-	118	-
UNING SEJUK	132	-	132	-
TIMUR JAYA	71	-	71	-
Permata	6.451		6.451	

Sumber/Source: ² Kantor Camat Permata

Tabel 4.3.3
Table

**Banyaknya Desa¹/Kelurahan Menurut Sumber
Penerangan Jalan Utama Desa/Kelurahan di Kecamatan
Permata, 2021–2023**
*Number of Villages¹/Kelurahan by Source of Villages/
Kelurahan's Main Street Illumination in Permata District,
2021–2023*

Sumber Penerangan Jalan Utama <i>Source of Main Street Illumination</i>	2021 ²	2022 ³	2023 ³
(1)	(2)	(3)	(4)
Listrik Pemerintah/ <i>State Electricity</i>	3	16	16
Listrik Non-Pemerintah/ <i>Non-State Electricity</i>	24	3	3
Non Listrik/ <i>Non-Electric</i>	-	-	-

Catatan/*Note*: ¹Desa pada tabel ini termasuk Unit Permukiman Transmigrasi (UPT) yang masih dibina oleh kementerian terkait/
Villages in this table include Transmigration Settlement Unit which is still fostered by the relevant ministries.

Sumber/*Source*: ²Kantor Camat Permata

³ ...

Tabel
Table 4.3.4

Banyaknya Desa¹/Kelurahan Menurut Penggunaan Fasilitas Tempat Buang Air Besar Sebagian Besar Keluarga di Kecamatan Permata, 2021–2023
Number of Villages¹/Kelurahan by Toilet Facility Used by Majority Family in Permata District, 2021–2023

Fasilitas Tempat Buang Air Besar <i>Toilet Facility</i>	2021 ²	2022 ³	2023 ³
(1)	(2)	(3)	(4)
Jamban/Toilet			
Sendiri/Private	27	-	-
Bersama/Shared	-	-	-
Umum/Public	-	-	-
Bukan Jamban/Non-Toilet	-	-	-
Jumlah/Total	27	0	0

Catatan/Note: ¹Desa pada tabel ini termasuk Unit Permukiman Transmigrasi (UPT) yang masih dibina oleh kementerian terkait/
Villages in this table include Transmigration Settlement Unit which is still fostered by the relevant ministries.

Sumber/Source: ²Kantor Camat Permata

³...

Tabel 4.3.5
Table

Banyaknya Desa/Kelurahan Menurut Jenis Bahan Bakar untuk Memasak yang Digunakan Sebagian Besar Keluarga di Kecamatan Permata, 2023
Number of Villages/Kelurahan by Type of Cooking Fuel Used by Majority Family in Permata District, 2023

Jenis Bahan Bakar untuk Memasak Type of Cooking Fuel	2023
(1)	(2)
Listrik/ <i>Electric</i>	-
Elpiji 5,5 kg/ <i>Blue Gas 5.5 kg-LPG</i>	-
Elpiji 12 kg/ <i>12 kg-LPG</i>	-
Elpiji 3 kg/ <i>3 kg-LPG</i>	27
Gas Kota/ <i>City Gas</i>	-
Biogas/ <i>Biogas</i>	-
Minyak Tanah/ <i>Kerosene</i>	-
Briket/ <i>Briquettes</i>	-
Arang/ <i>Charcoal</i>	-
Kayu Bakar/ <i>Firewood</i>	-
Lainnya/ <i>Others</i>	-
Jumlah/Total	27

Sumber/Source: ² Kantor Camat Permata

4.4 AGAMA DAN SOSIAL LAINNYA RELIGION AND OTHER SOCIAL AFFAIRS

Tabel 4.4.1 Jumlah Tempat Peribadatan Menurut Desa/Kelurahan di Kecamatan Permata, 2023
Table 4.4.1 Number of Worship Places by Villages/Kelurahan in Permata District, 2023

Desa/Kelurahan Village/Kelurahan	Masjid Mosque	Mushola Pray Room	Gereja Protestan Protestant Church	Gereja Katholik Catholic Church	Pura Temple	Vihara
(1)	(2)	(3)	(4)	(5)	(6)	(7)
PANTAN TENGAH JAYA	1	1	-	-	-	-
BENER PEPANYI	2	5	-	-	-	-
BINTANG BENER	1	4	-	-	-	-
BINTANG PERMATA	1	2	-	-	-	-
BUNTUL PETERI	1	3	-	-	-	-
GELAMPANG	2	4	-	-	-	-
SENI ANTARA	1	6	-	-	-	-
WEH TENANG UKEN	3	4	-	-	-	-
DARUL AMAN	1	2	-	-	-	-
PENOSAN JAYA	1	3	-	-	-	-
RAMUNG JAYA	1	1	-	-	-	-
TEMAS MUMANANG	1	1	-	-	-	-
WEH TENANG TUA	2	4	-	-	-	-
AYU ARA	-	2	-	-	-	-
BALE MUSARA	1	-	-	-	-	-
BALE PURNAMA	-	1	-	-	-	-
BURNI PASE	1	3	-	-	-	-
KEPIES	1	1	-	-	-	-
RIKIT MUSARA	1	2	-	-	-	-
CEDING AYU	1	1	-	-	-	-

Lanjutan Tabel 4.5.1
Continuation of Tabel 4.5.1

Desa/Kelurahan Village/Kelurahan	Masjid Mosque	Mushola Pray Room	Gereja Protestan Protestant Church	Gereja Katholik Catholic Church	Pura Temple	Vihara
(1)	(2)	(3)	(4)	(5)	(6)	(7)
JUNGKE GAJAH	1	1	-	-	-	-
JELOBOK	1	3	-	-	-	-
PEMANGO	1	3	-	-	-	-
SUKU SARA TANGKE	1	-	-	-	-	-
TAWAR BENGI	1	1	-	-	-	-
UNING SEJUK	1	3	-	-	-	-
TIMUR JAYA	1	1	-	-	-	-
Permata	30	62	-	-	-	-

Sumber/Source: ² Kantor Camat Permata

Tabel 4.4.2
Table

**Banyaknya Kejadian Bencana Alam Menurut Desa/
Kelurahan dan Jenis Bencana Alam di Kecamatan
Permata, 2023**
*Number of Natural Disaster Events by Villages/Kelurahan
and Type of Natural Disaster in Permata District, 2023*

Desa/Kelurahan <i>Village/Kelurahan</i>	Gempa Bumi <i>Earthquake</i>	Tsunami <i>Tsunami</i>	Gunung Meletus <i>Volcanic Eruption</i>	Tanah Longsor <i>Landslide</i>
(1)	(2)	(3)	(4)	(5)
PANTAN TENGAH JAYA	-	-	-	-
BENER PEPANYI	-	-	-	-
BINTANG BENER	-	-	-	-
BINTANG PERMATA	-	-	-	-
BUNTUL PETERI	-	-	-	-
GELAMPANG	-	-	-	-
SENI ANTARA	-	-	-	-
WEH TENANG UKEN	-	-	-	-
DARUL AMAN	-	-	-	-
PENOSAN JAYA	-	-	-	-
RAMUNG JAYA	-	-	-	-
TEMAS MUMANANG	-	-	-	-
WEH TENANG TUA	-	-	-	-
AYU ARA	-	-	-	-
BALE MUSARA	-	-	-	-
BALE PURNAMA	-	-	-	-
BURNI PASE	-	-	-	-
KEPIES	-	-	-	-
RIKIT MUSARA	-	-	-	-
CEDING AYU	-	-	-	-

Lanjutan Tabel 4.5.2
Continuation of Tabel 4.5.2

Desa/Kelurahan Village/Kelurahan	Gempa Bumi Earthquake	Tsunami Tsunami	Gunung Meletus Volcanic Eruption	Tanah Longsor Landslide
(1)	(2)	(3)	(4)	(5)
JUNGKE GAJAH	-	-	-	-
JELOBOK	-	-	-	-
PEMANGO	-	-	-	-
SUKU SARA TANGKE	-	-	-	-
TAWAR BENGI	-	-	-	-
UNING SEJUK	-	-	-	-
TIMUR JAYA	-	-	-	-
Permata	-	-	-	-

Sumber/Source: ² Kantor Camat Permata

Lanjutan Tabel 4.5.2
Continuation of Tabel 4.5.2

Desa/Kelurahan <i>Village/Kelurahan</i>	Banjir <i>Floods</i>	Banjir Bandang <i>Flash Floods</i>	Kekeringan <i>Drought</i>	Kebakaran Hutan dan Lahan <i>Forest and Land Fires</i>
(1)	(6)	(7)	(8)	(9)
PANTAN TENGAH JAYA	-	-	-	-
BENER PEPANYI	-	-	-	-
BINTANG BENER	-	-	-	-
BINTANG PERMATA	-	-	-	-
BUNTUL PETERI	-	-	-	-
GELAMPANG	-	-	-	-
SENI ANTARA	-	-	-	-
WEH TENANG UKEN	-	-	-	-
DARUL AMAN	-	-	-	-
PENOSAN JAYA	-	-	-	-
RAMUNG JAYA	-	-	-	-
TEMAS MUMANANG	-	-	-	-
WEH TENANG TUA	-	-	-	-
AYU ARA	-	-	-	-
BALE MUSARA	-	-	-	-
BALE PURNAMA	-	-	-	-
BURNI PASE	-	-	-	-
KEPIES	-	-	-	-
RIKIT MUSARA	-	-	-	-
CEDING AYU	-	-	-	-

Lanjutan Tabel 4.5.2
Continuation of Tabel 4.5.2

Desa/Kelurahan <i>Village/Kelurahan</i>	Banjir <i>Floods</i>	Banjir Bandang <i>Flash Floods</i>	Kekeringan <i>Drought</i>	Kebakaran Hutan dan Lahan <i>Forest and Land Fires</i>
(1)	(6)	(7)	(8)	(9)
JUNGKE GAJAH	-	-	-	-
JELOBOK	-	-	-	-
PEMANGO	-	-	-	-
SUKU SARA TANGKE	-	-	-	-
TAWAR BENGI	-	-	-	-
UNING SEJUK	-	-	-	-
TIMUR JAYA	-	-	-	-
Permata	-	-	-	-

Sumber/Source: ²Kantor Camat Permata

Lanjutan Tabel 4.5.2
Continuation of Tabel 4.5.2

Desa/Kelurahan <i>Village/Kelurahan</i>	Angin Puyuh/ Puting Beliung/ Topan <i>Tornado/Typhoon</i>	Gelombang Pasang <i>Tidal Wave</i>	Abrasi <i>Abrasion</i>
(1)	(10)	(11)	(12)
PANTAN TENGAH JAYA	-	-	-
BENER PEPANYI	-	-	-
BINTANG BENER	-	-	-
BINTANG PERMATA	-	-	-
BUNTUL PETERI	-	-	-
GELAMPANG	-	-	-
SENI ANTARA	-	-	-
WEH TENANG UKEN	-	-	-
DARUL AMAN	-	-	-
PENOSAN JAYA	-	-	-
RAMUNG JAYA	-	-	-
TEMAS MUMANANG	-	-	-
WEH TENANG TUA	-	-	-
AYU ARA	-	-	-
BALE MUSARA	-	-	-
BALE PURNAMA	-	-	-
BURNI PASE	-	-	-
KEPIES	-	-	-
RIKIT MUSARA	-	-	-
CEDING AYU	-	-	-

Lanjutan Tabel 4.5.2
Continuation of Tabel 4.5.2

Desa/Kelurahan Village/Kelurahan	Angin Puyuh/ Puting Beliung/ Topan Tornado/Typhoon	Gelombang Pasang Tidal Wave	Abrasi Abrasion
(1)	(10)	(11)	(12)
JUNGKE GAJAH	-	-	-
JELOBOK	-	-	-
PEMANGO	-	-	-
SUKU SARA TANGKE	-	-	-
TAWAR BENGI	-	-	-
UNING SEJUK	-	-	-
TIMUR JAYA	-	-	-
Permata	-	-	-

Sumber/Source: ² Kantor Camat Permata

Tabel
Table 4.4.3

Banyaknya Korban Jiwa Akibat Bencana Alam Menurut Desa/Kelurahan dan Jenis Bencana Alam di Kecamatan Permata, 2023
*Number of Fatalities Due to Natural Disasters by Villages/
Kelurahan and Type of Natural Disaster in Permata District,
2023*

Desa/Kelurahan <i>Village/Kelurahan</i>	Gempa Bumi <i>Earthquake</i>	Tsunami <i>Tsunami</i>	Gunung Meletus <i>Volcanic Eruption</i>	Tanah Longsor <i>Landslide</i>
(1)	(2)	(3)	(4)	(5)
PANTAN TENGAH JAYA	-	-	-	-
BENER PEPANYI	-	-	-	-
BINTANG BENER	-	-	-	-
BINTANG PERMATA	-	-	-	-
BUNTUL PETERI	-	-	-	-
GELAMPANG	-	-	-	-
SENI ANTARA	-	-	-	-
WEH TENANG UKEN	-	-	-	-
DARUL AMAN	-	-	-	-
PENOSAN JAYA	-	-	-	-
RAMUNG JAYA	-	-	-	-
TEMAS MUMANANG	-	-	-	-
WEH TENANG TUA	-	-	-	-
AYU ARA	-	-	-	-
BALE MUSARA	-	-	-	-
BALE PURNAMA	-	-	-	-
BURNI PASE	-	-	-	-
KEPIES	-	-	-	-
RIKIT MUSARA	-	-	-	-
CEDING AYU	-	-	-	-

Lanjutan Tabel 4.5.3
Continuation of Tabel 4.5.3

Desa/Kelurahan Village/Kelurahan	Gempa Bumi Earthquake	Tsunami Tsunami	Gunung Meletus Volcanic Eruption	Tanah Longsor Landslide
(1)	(2)	(3)	(4)	(5)
JUNGKE GAJAH	-	-	-	-
JELOBOK	-	-	-	-
PEMANGO	-	-	-	-
SUKU SARA TANGKE	-	-	-	-
TAWAR BENGI	-	-	-	-
UNING SEJUK	-	-	-	-
TIMUR JAYA	-	-	-	-
Permata	-	-	-	-

Sumber/Source: ² Kantor Camat Permata

Lanjutan Tabel 4.5.3
Continuation of Tabel 4.5.3

Desa/Kelurahan <i>Village/Kelurahan</i>	Banjir <i>Floods</i>	Banjir Bandang <i>Flash Floods</i>	Kekeringan <i>Drought</i>	Kebakaran Hutan dan Lahan <i>Forest and Land Fires</i>
(1)	(6)	(7)	(8)	(9)
PANTAN TENGAH JAYA	-	-	-	-
BENER PEPANYI	-	-	-	-
BINTANG BENER	-	-	-	-
BINTANG PERMATA	-	-	-	-
BUNTUL PETERI	-	-	-	-
GELAMPANG	-	-	-	-
SENI ANTARA	-	-	-	-
WEH TENANG UKEN	-	-	-	-
DARUL AMAN	-	-	-	-
PENOSAN JAYA	-	-	-	-
RAMUNG JAYA	-	-	-	-
TEMAS MUMANANG	-	-	-	-
WEH TENANG TUA	-	-	-	-
AYU ARA	-	-	-	-
BALE MUSARA	-	-	-	-
BALE PURNAMA	-	-	-	-
BURNI PASE	-	-	-	-
KEPIES	-	-	-	-
RIKIT MUSARA	-	-	-	-
CEDING AYU	-	-	-	-

Lanjutan Tabel 4.5.3
Continuation of Tabel 4.5.3

Desa/Kelurahan <i>Village/Kelurahan</i>	Banjir <i>Floods</i>	Banjir Bandang <i>Flash Floods</i>	Kekeringan <i>Drought</i>	Kebakaran Hutan dan Lahan <i>Forest and Land Fires</i>
(1)	(6)	(7)	(8)	(9)
JUNGKE GAJAH	-	-	-	-
JELOBOK	-	-	-	-
PEMANGO	-	-	-	-
SUKU SARA TANGKE	-	-	-	-
TAWAR BENGI	-	-	-	-
UNING SEJUK	-	-	-	-
TIMUR JAYA	-	-	-	-
Permata	-	-	-	-

Sumber/Source: ² Kantor Camat Permata

Lanjutan Tabel 4.5.3
Continuation of Tabel 4.5.3

Desa/Kelurahan <i>Village/Kelurahan</i>	Angin Puyuh/ Puting Beliung/ Topan <i>Tornado/Typhoon</i>	Gelombang Pasang <i>Tidal Wave</i>	Abrasi <i>Abrasion</i>
(1)	(10)	(11)	(12)
PANTAN TENGAH JAYA	-	-	-
BENER PEPANYI	-	-	-
BINTANG BENER	-	-	-
BINTANG PERMATA	-	-	-
BUNTUL PETERI	-	-	-
GELAMPANG	-	-	-
SENI ANTARA	-	-	-
WEH TENANG UKEN	-	-	-
DARUL AMAN	-	-	-
PENOSAN JAYA	-	-	-
RAMUNG JAYA	-	-	-
TEMAS MUMANANG	-	-	-
WEH TENANG TUA	-	-	-
AYU ARA	-	-	-
BALE MUSARA	-	-	-
BALE PURNAMA	-	-	-
BURNI PASE	-	-	-
KEPIES	-	-	-
RIKIT MUSARA	-	-	-
CEDING AYU	-	-	-

Lanjutan Tabel 4.5.3
Continuation of Tabel 4.5.3

Desa/Kelurahan Village/Kelurahan	Angin Puyuh/ Puting Beliung/ Topan Tornado/Typhoon	Gelombang Pasang Tidal Wave	Abrasi Abrasion
(1)	(10)	(11)	(12)
JUNGKE GAJAH	-	-	-
JELOBOK	-	-	-
PEMANGO	-	-	-
SUKU SARA TANGKE	-	-	-
TAWAR BENGI	-	-	-
UNING SEJUK	-	-	-
TIMUR JAYA	-	-	-
Permata	-	-	-

Sumber/Source: ² Kantor Camat Permata

Tabel
Table 4.4.4

Keberadaan Fasilitas/Upaya Antisipasi/Mitigasi Bencana Alam Menurut Desa/Kelurahan di Kecamatan Permata, 2023

Existence of Facilities/Efforts for Anticipation/Mitigation of Natural Disasters by Villages/Kelurahan by Villages/Kelurahan in Permata District, 2023

Desa/Kelurahan Village/Kelurahan	Sistem Peringatan Dini Bencana Alam Natural Disaster Early Warning System	Sistem Peringatan Dini Khusus Tsunami Tsunami Early Warning System	Perlengkapan Keselamatan Safety Equipment
(1)	(2)	(3)	(4)
PANTAN TENGAH JAYA	Tidak Ada	Bukan Wilayah Potensi Tsunami	Tidak Ada
BENER PEPANYI	Tidak Ada	Bukan Wilayah Potensi Tsunami	Tidak Ada
BINTANG BENER	Tidak Ada	Bukan Wilayah Potensi Tsunami	Tidak Ada
BINTANG PERMATA	Tidak Ada	Bukan Wilayah Potensi Tsunami	Tidak Ada
BUNTUL PETERI	Tidak Ada	Bukan Wilayah Potensi Tsunami	Tidak Ada
GELAMPANG	Tidak Ada	Bukan Wilayah Potensi Tsunami	Tidak Ada
SENI ANTARA	Tidak Ada	Bukan Wilayah Potensi Tsunami	Tidak Ada
WEH TENANG UKEN	Tidak Ada	Bukan Wilayah Potensi Tsunami	Tidak Ada
DARUL AMAN	Tidak Ada	Bukan Wilayah Potensi Tsunami	Tidak Ada
PENOSAN JAYA	Tidak Ada	Bukan Wilayah Potensi Tsunami	Tidak Ada
RAMUNG JAYA	Tidak Ada	Bukan Wilayah Potensi Tsunami	Tidak Ada
TEMAS MUMANANG	Tidak Ada	Bukan Wilayah Potensi Tsunami	Tidak Ada
WEH TENANG TUA	Tidak Ada	Bukan Wilayah Potensi Tsunami	Tidak Ada
AYU ARA	Tidak Ada	Bukan Wilayah Potensi Tsunami	Tidak Ada
BALE MUSARA	Tidak Ada	Bukan Wilayah Potensi Tsunami	Tidak Ada
BALE PURNAMA	Tidak Ada	Bukan Wilayah Potensi Tsunami	Tidak Ada
BURNI PASE	Tidak Ada	Bukan Wilayah Potensi Tsunami	Tidak Ada
KEPIES	Tidak Ada	Bukan Wilayah Potensi Tsunami	Tidak Ada
RIKIT MUSARA	Tidak Ada	Bukan Wilayah Potensi Tsunami	Tidak Ada
CEDING AYU	Tidak Ada	Bukan Wilayah Potensi Tsunami	Tidak Ada

Lanjutan Tabel 4.5.4
Continuation of Tabel 4.5.4

Desa/Kelurahan Village/Kelurahan	Sistem Peringatan Dini Bencana Alam Natural Disaster Early Warning System	Sistem Peringatan Dini Khusus Tsunami Tsunami Early Warning System	Perlengkapan Keselamatan Safety Equipment
(1)	(2)	(3)	(4)
JUNGKE GAJAH	Tidak Ada	Bukan Wilayah Potensi Tsunami	Tidak Ada
JELOBOK	Tidak Ada	Bukan Wilayah Potensi Tsunami	Tidak Ada
PEMANGO	Tidak Ada	Bukan Wilayah Potensi Tsunami	Tidak Ada
SUKU SARA TANGKE	Tidak Ada	Bukan Wilayah Potensi Tsunami	Tidak Ada
TAWAR BENGI	Tidak Ada	Bukan Wilayah Potensi Tsunami	Tidak Ada
UNING SEJUK	Tidak Ada	Bukan Wilayah Potensi Tsunami	Tidak Ada
TIMUR JAYA	Tidak Ada	Bukan Wilayah Potensi Tsunami	Tidak Ada

Sumber/Source: ² Kantor Camat Permata

Lanjutan Tabel 4.5.4
Continuation of Tabel 4.5.4

Desa/Kelurahan <i>Village/Kelurahan</i>	Rambu-Rambu dan Jalur Evakuasi Bencana <i>Sign and Evacuation Route</i>	Pembuatan, Perawatan, atau Normalisasi: Sungai, Kanal, Tanggul, Parit, Drainase, Waduk, Pantai, dll <i>Manufacture, Maintenance, or Normalization: Rivers, Canals, Embankment, etc</i>
(1)	(5)	(6)
PANTAN TENGAH JAYA	Tidak Ada	Tidak Ada
BENER PEPANYI	Tidak Ada	Ada
BINTANG BENER	Tidak Ada	Tidak Ada
BINTANG PERMATA	Tidak Ada	Tidak Ada
BUNTUL PETERI	Tidak Ada	Tidak Ada
GELAMPANG	Tidak Ada	Tidak Ada
SENI ANTARA	Tidak Ada	Tidak Ada
WEH TENANG UKEN	Tidak Ada	Tidak Ada
DARUL AMAN	Tidak Ada	Tidak Ada
PENOSAN JAYA	Tidak Ada	Tidak Ada
RAMUNG JAYA	Tidak Ada	Tidak Ada
TEMAS MUMANANG	Tidak Ada	Ada
WEH TENANG TUA	Tidak Ada	Tidak Ada
AYU ARA	Tidak Ada	Tidak Ada
BALE MUSARA	Tidak Ada	Ada
BALE PURNAMA	Tidak Ada	Tidak Ada
BURNI PASE	Tidak Ada	Tidak Ada
KEPIES	Tidak Ada	Tidak Ada
RIKIT MUSARA	Tidak Ada	Tidak Ada
CEDING AYU	Tidak Ada	Ada

Lanjutan Tabel 4.5.4
Continuation of Tabel 4.5.4

Desa/Kelurahan <i>Village/Kelurahan</i>	Rambu-Rambu dan Jalur Evakuasi Bencana <i>Sign and Evacuation Route</i>	Pembuatan, Perawatan, atau Normalisasi: Sungai, Kanal, Tanggul, Parit, Drainase, Waduk, Pantai, dll <i>Manufacture, Maintenance, or Normalization: Rivers, Canals, Embankment, etc</i>
(1)	(5)	(6)
JUNGKE GAJAH	Tidak Ada	Tidak Ada
JELOBOK	Tidak Ada	Tidak Ada
PEMANGO	Tidak Ada	Tidak Ada
SUKU SARA TANGKE	Tidak Ada	Tidak Ada
TAWAR BENGI	Ada	Tidak Ada
UNING SEJUK	Ada	Ada
TIMUR JAYA	Ada	Tidak Ada

Sumber/Source: ²Kantor Camat Permata

Tabel
Table 4.4.5

Banyaknya Desa/Kelurahan yang Memiliki Kelompok Kegiatan Olahraga Menurut Jenis Olahraga dan Ketersediaan Fasilitas/Lapangan Olahraga di Kecamatan Permata, 2023
Number of Villages/Kelurahan Having Sport Activities Groups by Type of Sport and Availability of Sport Facilities/Fields in Permata District, 2023

Jenis Olahraga Type of Sport	Kondisi Fasilitas/Lapangan Olahraga Condition of Sport Facilities/Fields			Keberadaan Fasilitas/ Lapangan Olahraga Existence of Sport Facilities/Fields
	Baik	Rusak Sedang	Rusak Parah	
(1)	(2)	(3)	(4)	(5)
Sepak Bola/Soccer	1	3	-	-
Bola Voli/Volley Ball	18	4	-	-
Bulu Tangkis/Badminton	1	-	-	--
Bola Basket/Basket Ball	-	-	-	-
Tenis Lapangan/Court Tennis	-	-	-	-
Tenis Meja/Table Tennis	-	-	-	-
Futsal	3	-	-	-
Renang/Swimming	-	-	-	-
Bela Diri/ Martial Arts	-	-	-	-
Bilyard/ Billiards	-	-	--	-
"Fitnes, Aerobik, dll/Fitness,	-	-	-	-
Lainnya/Others	-	-	-	-

Sumber/Source: ² Kantor Camat Permata

BAB
CHAPTER

5



PERTANIAN
AGRICULTURE

PENJELASAN TEKNIS

1. **Tanaman sayuran dan buah-buahan semusim**
 - **Tanaman sayuran semusim** adalah tanaman sumber vitamin, garam mineral dan lain-lain yang dikonsumsi dari bagian tanaman yang berupa daun, bunga, buah, dan umbinya, yang berumur kurang dari satu tahun.
 - **Tanaman buah-buahan semusim** adalah tanaman sumber vitamin, garam mineral, dan lain-lain yang dikonsumsi dari bagian tanaman yang berupa buah, berumur kurang dari satu tahun, tidak berbentuk pohon/rumpun tetapi menjalar dan berbatang lunak.
2. **Tanaman buah-buahan dan sayuran tahunan**
 - **Tanaman buah-buahan tahunan** adalah tanaman sumber vitamin, garam mineral, dan lain-lain yang dikonsumsi dari bagian tanaman yang berupa buah dan merupakan tanaman tahunan.
 - **Tanaman sayuran tahunan** adalah tanaman sumber vitamin, garam mineral, dan lain-lain yang dikonsumsi dari bagian tanaman yang berupa daun dan atau buah yang berumur lebih dari satu tahun.
3. **Tanaman biofarmaka** adalah tanaman yang bermanfaat untuk obat-obatan, kosmetik, dan kesehatan yang dikonsumsi atau digunakan dari bagian-bagian

TECHNICAL NOTES

1. **Seasonal fruit and vegetable plants**
 - **Seasonal vegetable plants** are plant sources of vitamins, mineral salts and others that are consumed from plant parts in the form of leaves, flowers, fruit and tubers, which are less than one year old.
 - **Seasonal fruit plants** are plants that produce fresh fruit as a sources of vitamin, mineral, etc that are aged less than one year, not in the form of a tree/clump but spreading and soft trunked.
2. **Annual fruit and vegetable plants**
 - **Annual fruit plants** are plant sources of vitamins, mineral salts, etc. are consumed from plant parts in the form of fruit and are annual plants.
 - **Annual vegetable plants** are plant sources of vitamins, mineral salts, etc. that are consumed from plant parts in the form of leaves and/or fruit that are more than one year old.
3. **Medicinal plants** are plants which are useful for medicine, cosmetics, and health. It is consumed from part of the plant, such as leaf, flower, fruit, tuber, and root.
4. **Ornamental plants** are plants which have a beauty value, either in shape, colour of leaf or crown of flower, and they are often used as a yard decorator.
5. **The harvested area of**

tanaman seperti daun, batang, buah, umbi (rimpang) ataupun akar.

4. **Tanaman hias** adalah tanaman yang mempunyai nilai keindahan baik bentuk, warna daun, tajuk maupun bunganya, sering digunakan untuk penghias pekarangan dan lain sebagainya.
5. **Luas panen tanaman hortikultura** adalah luas tanaman sayuran, buah-buahan, biofarmaka, dan tanaman hias yang diambil hasilnya/dipanen pada periode pelaporan.
6. **Luas panen untuk tanaman sayuran** adalah luas tanaman yang dipanen sekaligus/habis/dibongkar dan luas tanaman yang dipanen berkali-kali (lebih dari satu kali)/belum habis.
7. **Tanaman yang dipanen sekaligus/habis/dibongkar** adalah tanaman yang sehabis panen langsung dibongkar/dicabut, terdiri dari bawang merah, bawang putih, bawang daun, kentang, kol/kubis, kembang kol, petsai/sawi, wortel, lobak, dan kacang merah.
8. **Tanaman yang dipanen berkali-kali (lebih dari satu kali)/belum habis** adalah tanaman yang pemanenannya lebih dari satu kali dan biasanya dibongkar apabila panen terakhir sudah tidak memadai lagi, terdiri dari: kacang panjang, cabe besar, cabe rawit, jamur, tomat, terung, buncis, ketimun, labu siam,

horticultural crops is the area of vegetables, fruit, biopharmaceuticals and ornamental plants which were harvested/harvested in the reporting period.

6. **The harvested area of vegetables** is the total area of the harvested crop either demolished or not.
7. **Entirely harvested/demolished plants** are plants usually harvested once then demolished to be substituted by other plants, consisting of: shallots, garlic, scallion, potato, cabbage, cauliflower, chinese cabbage, carrots, turnip, and red beans.
8. **Plants that are harvested several times/undemolished** are define as plants usually harvested more than once then demolished in the case that the last production was economically not profitable. They consist of: long beans, chili/big chili, chili/cayenne pepper, mushroom, tomatoes, eggplant, string beans, cucumber, chayote, water spinach, spinach, melon, watermelon, and cantaloupe.
9. **Horticultural production** is the result according to the product form of each vegetable, fruit, biopharmaceutical and ornamental plant taken based on the area harvested/plants that produce in the reporting month/quarter.

kangkung,

9. **Produksi hortikultura** adalah hasil menurut bentuk produk dari setiap tanaman sayuran, buah-buahan, biofarmaka dan tanaman hias yang diambil berdasarkan luas yang dipanen/tanaman yang menghasilkan pada bulan/triwulan laporan.

<https://benermeriahkab.bps.go.id>

ULASAN

Pertanian merupakan sektor hulu (primer) berbasis sumber daya alam dimana kegiatannya tersebar hampir di seluruh wilayah Indonesia. Sesuai dengan sebutannya sebagai negara agraris, pertanian merupakan sumber utama mata pencaharian sebagian besar penduduk. Tanaman sayur-mayur, buah-buahan, maupun tanaman perkebunan lainnya banyak juga dibudidayakan di Kecamatan Permata. Kecamatan Permata mempunyai berbagai jenis tanaman hortikultura yang bisa dimanfaatkan untuk konsumsi ataupun lainnya seperti sayuran dan buah-buahan.

Selama tahun 2023, luas panen paling tinggi untuk tanaman sayuran semusim di Kecamatan Permata adalah cabai rawit dengan luas area sebesar 438 hektar. Sedangkan luas panen paling tinggi untuk buah-buahan semusim adalah stroberi dengan luas area sebesar 18 hektar.

Pada tahun 2023, produksi sayuran semusim terbesar di Kecamatan Permata adalah kentang sebanyak 34.260 kuintal, cabai keriting sebanyak 18.578 kuintal, dan kubis sebanyak 16.660 kuintal. Sedangkan, produksi buah-buahan tahunan terbesar adalah alpukat sebanyak 50.253 kuintal.

Selain itu, produksi tanaman biofarmaka yang terbesar di Kecamatan Permata pada tahun 2023 adalah kunyit dan jahe dengan jumlah masing masing sebesar 18.873 kg dan 14.160 kg, dengan luas panen paling

DESCRIPTION

Agriculture is a natural resource-based upstream (primary) sector whose activities are spread almost throughout Indonesia. As an agricultural country, agriculture is the main source of livelihood for most of the population. Many vegetables, fruits, and other plantation crops are also cultivated in Kecamatan Permata. Kecamatan Permata has various types of horticultural crops that can be used for consumption or other purposes such as vegetables and fruits.

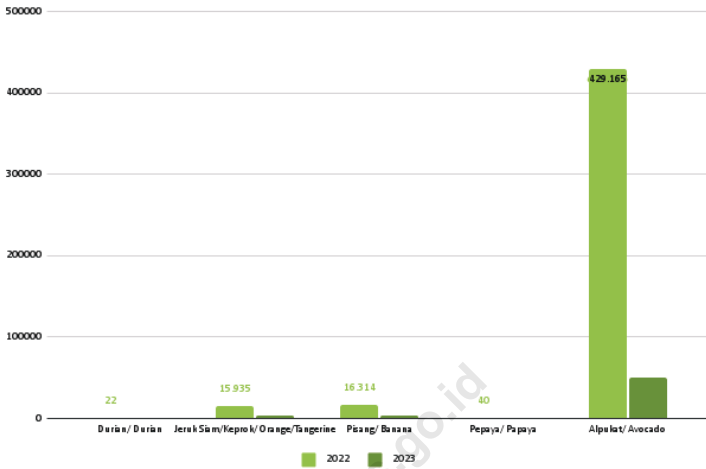
During 2023, the highest harvest area for seasonal vegetable crops in Permata Sub-district was cayenne pepper with an area of 438 hectares.

Meanwhile, the highest harvested area for seasonal fruits is strawberries with an area of 18 hectares. In 2023, the largest production of annual vegetables in Kecamatan Permata is potatoes with 34,260 quintals, curly chillies with 18,578 quintals, and cabbage with 16,660 quintals.

Meanwhile, the largest annual fruit production was avocado at 50,253 quintals. In addition, the largest production of biopharmaca plants in Kecamatan Permata in 2023 were turmeric and ginger with amounts of 18,873 kg and 14,160 kg respectively, with the highest harvest areas also for biopharmaca plants, namely turmeric at 2,358 hectares and ginger at 2,323 hectares.

tinggi juga untuk tanaman biofarmaka yaitu kunyit sebesar 2.358 hektar dan jahe sebesar 2.323 hektar.

<https://benermeriahkab.bps.go.id>



Sumber/Source : Produksi Buah-buahan Semusim Menurut Jenis Tanaman di Kecamatan XXX (Kuintal), 2022-2023 Production of Seasonal Fruits by Kind in XXX District (Quintal), 2022-2023

Gambar 5.1
Figures

Produksi Buah-buahan Semusim Menurut Jenis Tanaman di Kecamatan Permata(Kuintal),2022-2023
Production of Seasonal Fruits by Kind in Permata District(Quintal),2022-2023

Tabel 5.1
Table

Luas Panen Tanaman Sayuran dan Buah-buahan Semusim Menurut Jenis Tanaman di Kecamatan Permata (ha), 2020–2023
Harvested Area of Seasonal Vegetables and Fruits by Kind of Plant in Permata District (ha), 2020–2023

Jenis Tanaman Kind of Plants	2020	2021	2022	2023
(1)	(2)	(3)	(4)	(5)
Sayuran/Vegetables:	-	-	-	-
Bawang Merah/ Shallots	1	1	13	38
Cabai Besar/TW/Teropong Chili/Big Chili	-	-	-	-
Cabai Keiting/Curly Chili	39	39	17	80
Cabai Rawit Chili/Cayenne Pepper	43	43	16	111
Kentang/Potato	-	-	-	-
Kubis/Cabbage	-	-	-	-
Tomat/Tomato	-	-	-	-
Bawang Putih/Garlic	-	-	-	-
Bawang Daun/Scallion	2	2	-	-
Buncis/String Bean	-	-	-	-
Kembang Kol/ Cauliflower	-	-	-	-
Labu Siam/ Chayote	-	-	-	-
Petsai/Sawi/ Chinese Cabbage/ mustard green	-	-	-	-
Wortel/Carrot	-	-	-	-
Terung/ Eggplant	-	-	-	-
Buah–buahan/Fruits:	-	-	-	-
Stroberi/ Strawberry	-	-	-	-

Catatan/Note: ...

Sumber/Source: Badan Pusat Statistik, Statistik Pertanian Hortikultura SPH-SBS/BPS-Statistics Indonesia, Agricultural Statistic for Horticulture SPH-SBS

Tabel
5.2
Table

**Produksi Tanaman Sayuran dan Buah-buahan Semusim
Menurut Jenis Tanaman di Kecamatan Permata (kuintal),
2020–2023**

*Production of Seasonal Vegetables and Fruits by Kind of
Plant in Permata District (kuintal), 2020–2023*

Jenis Tanaman Kind of Plants	2020	2021	2022	2023
(1)	(2)	(3)	(4)	(5)
Sayuran/Vegetables:	-	-	-	-
Bawang Merah/Shallots	82	20	448	985
Cabai Besar/TW/Teropong Chili/Big Chili	-	-	-	-
Cabai Keiting/Curly Chili	-	-	-	3.430
Cabai Rawit Chili/Cayenne Pepper	-	3.093	755	4.192
Kentang/Potato	-	-	-	-
Kubis/Cabbage	-	-	-	-
Tomat/Tomato	-	-	-	-
Bawang Putih/Garlic	50	-	-	-
Bawang Daun/Scallion	-	5	-	-
Buncis/String Bean	-	-	-	-
Kembang Kol/ Cauliflower	-	-	-	-
Labu Siam/ Chayote	-	-	-	-
Petsai/Sawi/ Chinese Cabbage/ mustard green	-	-	-	-
Wortel/Carrot	-	-	-	-
Terung/ Eggplant	-	-	-	-
Buah–buahan/Fruits:	-	-	-	-
Stroberi/ Strawberry	-	-	-	-

Catatan/Note: ...

Sumber/Source: Badan Pusat Statistik, Statistik Pertanian Hortikultura SPH-SBS/BPS-Statistics Indonesia, Agricultural Statistic for Horticulture SPH-SBS

Tabel
Table 5.3

**Luas Panen Tanaman Biofarmaka Menurut Jenis Tanaman
di Kecamatan Permata (m²), 2020–2023**
**Harvested Area of Medicinal Plants by Kind of Plant in
Permata District (m²), 2020–2023**

Jenis Tanaman Kind of Plants	2020	2021	2022	2023
(1)	(2)	(3)	(4)	(5)
Jaje/Ginger	155	-	-	-
Laos/Lengkuas/Galanga	17	-	-	-
Kencur/East Indian Galanga	13	-	-	-
Kunyit/Turmeric	3	-	-	-

Catatan/Note: ...

Sumber/Source: Badan Pusat Statistik, Statistik Pertanian Hortikultura SPH-TBF/BPS-Statistics Indonesia, Agricultural Statistic for Horticulture SPH-TBF

Tabel 5.4 **Produksi Tanaman Biofarmaka Menurut Jenis Tanaman di Kecamatan Permata (kg), 2020–2023**
Table **Production of Medicinal Plants by Kind of Plant in Permata District (kg), 2020–2023**

Jenis Tanaman Kind of Plants	2020	2021	2022	2023
(1)	(2)	(3)	(4)	(5)
Jahe/Ginger	1.065	-	-	-
Laos/Lengkuas/Galanga	119	-	-	-
Kencur/East Indian Galangal	58	-	-	-
Kunyit/Turmeric	26	-	-	-

Catatan/Note: ...

Sumber/Source: Badan Pusat Statistik, Statistik Pertanian Hortikultura SPH-TBF/BPS-Statistics Indonesia, Agricultural Statistic for Horticulture SPH-TBF

Tabel
Table 5.5

**Luas Panen Tanaman Hias Menurut Jenis Tanaman di
Kecamatan Permata (m²), 2020–2023**
**Harvested Area of Ornamental Plants by Kind of Plant in
Permata District (m²), 2020–2023**

Jenis Tanaman Kind of Plants	2020	2021	2022	2023
(1)	(2)	(3)	(4)	(5)
Anggrek Pot/Pot Orchid	-	-	-	-
Anggrek Potong/Cut Orchid	-	-	-	-
Krisan/Chrysantemum	-	-	-	-
Mawar/Rose	-	-	-	-
Sedap Malam/Tuberose	-	-	-	-

Catatan/Note: ...

Sumber/Source: Badan Pusat Statistik, Statistik Pertanian Hortikultura SPH-TH/BPS-Statistics Indonesia, Agricultural Statistik for Horticulture SPH-TH

Tabel 5.6 **Produksi Tanaman Hias Menurut Jenis Tanaman di Kecamatan Permata (tangkai), 2020–2023**
Table **Production of Ornamental Plants by Kind of Plant n Permata District (stalks), 2020–2023**

Jenis Tanaman <i>Kind of Plants</i>	2020	2021	2022	2023
(1)	(2)	(3)	(4)	(5)
Anggrek Pot/ <i>Pot Orchid</i>	-	-	-	-
Anggrek Potong/ <i>Cut Orchid</i>	-	-	-	-
Krisan/ <i>Chrysantemum</i>	-	-	-	-
Mawar/ <i>Rose</i>	-	-	-	-
Sedap Malam/ <i>Tuberose</i>	-	-	-	-

Catatan/Note: ...

Sumber/Source: Badan Pusat Statistik, Statistik Pertanian Hortikultura SPH-TH/BPS-Statistics Indonesia, Agricultural Statistik for Horticulture SPH-TH

Tabel 5.7
Table

Produksi Buah-Buahan dan Sayuran Tahunan Menurut Jenis Tanaman di Kecamatan Permata (kuintal), 2020–2023

Production of Annual Fruits and Vegetables by Kind of Plant in Permata District (quintal), 2020–2023

Jenis Tanaman <i>Kind of Plants</i>	2020	2021	2022	2023
(1)	(2)	(3)	(4)	(5)
Buah–Buahan/Fruits:				
Mangga/ <i>Mango</i>	-	-	-	-
Durian/ <i>Durian</i>	14.200	20.928	29.000	68.235
Jeruk Siam/ <i>Kepron/Orange/Tangerine</i>	4.056	3.500	4.400	23.028
Pisang/ <i>Banana</i>	743	1.623	1.320	2.220
Pepaya/ <i>Papaya</i>	210	180	45	182
Salak/ <i>Snakefruit</i>	-	-	-	-
Alpukat/ <i>Avocado</i>	9.900	22.700	21.000	76.985

Catatan/*Note*: ...

Sumber/*Source*: Badan Pusat Statistik, Statistik Pertanian Hortikultura SPH-BST/*BPS-Statistics Indonesia, Agricultural Statistic for Horticulture SPH-BST*

<https://benemerahkab.bps.go.id>

BAB
CHAPTER

6



PARIWISATA, TRANSPORTASI,
DAN KOMUNIKASI
TOURISM, TRANSPORTATION,
AND COMMUNICATION

PENJELASAN TEKNIS

1. **Usaha penyediaan akomodasi** adalah usaha yang menyediakan pelayanan penginapan yang dapat dilengkapi dengan pelayanan pariwisata lainnya. Usaha penyediaan akomodasi dapat berupa hotel, villa, pondok wisata, bumi perkemahan, persinggahan karavan, dan akomodasi lainnya yang digunakan untuk tujuan pariwisata.
2. **Hotel** adalah penyediaan akomodasi secara harian berupa kamar-kamar di dalam satu bangunan yang dapat dilengkapi dengan jasa pelayanan makan dan minum, kegiatan hiburan dan atau fasilitas lainnya. Hotel terdiri dari hotel berbintang dan hotel non- bintang.
3. **Penginapan** adalah jenis akomodasi yang mempergunakan sebagian atau keseluruhan bangunan untuk jasa pelayanan penginapan bagi umum, biasanya tanpa fasilitas pelayanan makan minum yang dikelola secara komersial dengan izin usaha bukan hotel. Yang dicatat mencakup hostel, motel, matel, bumi perkemahan, pondok wisata, losmen, wisma, dan sejenisnya.
4. **Angkutan** adalah suatu kegiatan usaha menyediakan jasa angkutan penumpang dan/ atau barang/ternak dari suatu

TECHNICAL NOTES

1. **The business of providing accommodation** is a business that provides specialty services that can be equipped with other tourism services. It includes hotel, villa, cottage, camping, caravan stop, and other accommodation that are used for tourism purposes.
2. **Hotel** is a daily supply of accommodation rooms within a building which can be equipped with eating and drinking services, entertainment activities and/or other facilities. Hotel consists of a classified hotel and a non-classified hotel.
3. **Inn** is a type of accommodation that uses part or all of the building for inn services for the public, usually without food and drink service facilities that are managed commercially with a non-hotel business license. Listed includes hostels, motels, matels, campgrounds, tourist lodges, inns, guesthouses, and the like.
4. **Transportation** is a business activity providing passenger and/ or goods/livestock transportation services from one place to another using motorized or non-motorized transportation equipment, either by land, water, or air.
5. **Public Transportation** is a mode of land transportation for the general public.
6. **Transport Route** is a public transportation route/route/lane for

tempat ke tempat lain dengan menggunakan alat angkutan bermotor maupun tidak bermotor, baik melalui darat, air, maupun udara.

5. **Angkutan umum** adalah moda transportasi darat untuk masyarakat umum.
6. **Trayek Angkutan** adalah lintasan/rute/jalur angkutan umum untuk pelayanan jasa angkutan orang atau orang dan barang yang mempunyai asal, tujuan, dan lintasan perjalanan yang tetap, tidak termasuk mengangkut barang saja.
7. **Kantor Pos** adalah tempat pemberi pelayanan komunikasi tertulis dan atau surat elektronik, layanan paket, layanan logistik, layanan transaksi keuangan, dan layanan keagenan pos untuk kepentingan umum. Kantor Pos Pembantu adalah unit usaha PT Pos Indonesia (persero) di luar kota yang bertanggungjawabkan penerimaan dan pengeluaran serta kepengurusan eksploitasi kepada Kantor Pos dan Giro. Rumah Pos berfungsi sama seperti kantor pos dan kantor pos pembantu, bedanya rumah pos biasanya terletak di daerah terpencil. Pos Keliling adalah pelayannya pos (menjual, mengirim, dan menerima benda pos) keliling dengan menggunakan mobil atau sarana angkutan yang berfungsi sama seperti kantor pos atau kantor

transportation services for people or persons and goods that have a fixed origin, destination, and travel trajectory. Does not include only transporting goods.

7. **Post Office** is a provider of written communication services and/or electronic mail, package services, logistics services, financial transaction services, and postal agency services for the public interest. Subsidiary of Post Office is a business unit of PT Pos Indonesia (Persero) outside the city which is responsible for receipts and expenditures as well as the management of its exploitation to the Post and Giro Offices. Postal houses function the same as post offices and subsidiary of post offices, the difference is that postal houses are usually located in remote areas. Mobile Portal Service is a postal service (selling, sending, and receiving postal items) using a car or other means of transportation that functions the same as a post office or subsidiary of a post office.
8. **Private Expedition Service Company** is a package or document delivery service managed by private parties, such as Tiki, JNE, ESL, Wahana, etc.
9. **Number of Towers Base Transceiver Station (BTS)** is a device that functions as a sender and receiver (transceiver) of cellular communication signals. BTS is marked with a tower equipped with

pos pembantu, bedanya rumah pos biasanya terletak di daerah terpencil. Pos Keliling adalah pelayannya pos (menjual, mengirim, dan menerima benda pos) keliling dengan menggunakan mobil atau sarana angkutan yang berfungsi sama seperti kantor pos atau kantor pos pembantu.

8. **Jasa pengiriman paket/dokumen swasta** adalah pelayanan pengiriman paket maupun dokumen yang dikelola pihak swasta, misalnya Tiki, JNE, ESL, Wahana, dll.
9. **Jumlah Menara Base Transceiver Station (BTS)** adalah alat yang berfungsi sebagai pengirim dan penerima (transceiver) sinyal komunikasi seluler. BTS ditandai adanya menara/tower yang dilengkapi antena sebagai perangkat transceiver. Masyarakat umum sering menyebutnya sebagai tower telepon seluler/handphone.
10. **Sinyal telepon seluler** adalah besaran elektromagnetik yang berubah dalam ruang dan waktu dengan membawa informasi yang memberikan konfirmasi bahwa layanan telepon seluler sudah tersedia.
11. **Operator Layanan Komunikasi telepon Seluler** adalah operator yang mengusahakan jaringan layanan komunikasi telepon seluler/handphone.
12. **Sinyal Internet Telepon Seluler**

an antenna as a transceiver device. The general public often refers to it as a cell phone tower / cell phone.

10. **Cell phone signal** is an electromagnetic quantity that changes in space and time carrying information that confirms that cell phone service is available.
11. **Cellular Telephone Communication Service Operator** is an operator that operates a cellular/mobile telephone communication service network.
12. **Cellular Phone Internet Signal** is an internet packet data system network with a certain data transfer speed. The data package here is usually used to access the internet. This data transfer protocol underwent several changes ranging from low to high speeds, namely GPRS, Edge, HSPA, 3G, then 4G.

merupakan jaringan sistem data paket internet dengan kecepatan transfer data tertentu. Paket data disini biasanya digunakan dalam melakukan akses internet. Protokol transfer data ini mengalami beberapa perubahan mulai dari yang kecepatannya rendah sampai tinggi yaitu GPRS, edge, HSPA, 3G, kemudian 4G.

<https://benermeriahkab.bps.go.id>

ULASAN

Pariwisata merupakan industri gaya baru yang mampu memacu pertumbuhan ekonomi di suatu daerah khususnya di Kecamatan Permata. Di samping itu pariwisata sebagai suatu sektor yang kompleks, mampu menghidupkan sektor-sektor lain meliputi industri-industri seperti industri kerajinan tangan, industri cinderamata, penginapan, dan transportasi. Tetapi Pada kenyataannya sektor pariwisata di Kecamatan Permata sampai saat ini belum mendapatkan perhatian khusus dari pemerintah setempat.

Sarana akomodasi dapat menunjang kegiatan pariwisata yang ada disuatu daerah dan juga dapat menjadi salah satu yang dapat meningkatkan perekonomian masyarakat. Untuk di Kecamatan Permata sendiri belum memiliki sarana akomodasi. Sedangkan sarana transportasi dapat menunjang kegiatan masyarakat sehari-hari mulai dari aktivitas bekerja ataupun kegiatan lainnya, secara keseluruhan di Kecamatan Permata prasarana transportasinya yaitu darat dengan sebagian ada yang trayek tetap yaitu mobil angkutan yang melewati jalan lintas, sehingga desa yang terdapat angkutan umum dengan trayek tetap merupakan desa yang terletak di pinggir jalan lintas utama. Pada tahun 2023 jalan yang menghubungkan antar desa di Kecamatan Permata sebagian besar sudah aspal/beton,

DESCRIPTION

Tourism is a new-style industry that is able to spur economic growth in an area, especially in Kecamatan Permata. In addition, tourism as a complex sector is able to revive other sectors, including industries such as the handicraft industry, souvenir industry, lodging, and transportation. However, in reality, the tourism sector in Kecamatan Permata has yet to receive special attention from the local government.

Accommodation facilities can support tourism activities in an area and can also be one of the things that can improve the community's economy. Permata Sub-district itself does not yet have accommodation facilities. Meanwhile, transportation facilities can support the daily activities of the community, starting from work activities or other activities, overall in Permata Subdistrict, the transportation infrastructure is land with some fixed routes, namely transportation cars that pass through cross roads, so that villages with public transportation with fixed routes are villages located on the edge of the main cross roads. By 2023, most of the roads connecting villages in Kecamatan Permata will be asphalt/concrete, and can be used by 4-wheeled vehicles or more throughout the year, except for Temas Mumanang and Kepies villages.

Transformation in the field of communication has made significant progress. This is marked by the ease with which people can communicate through

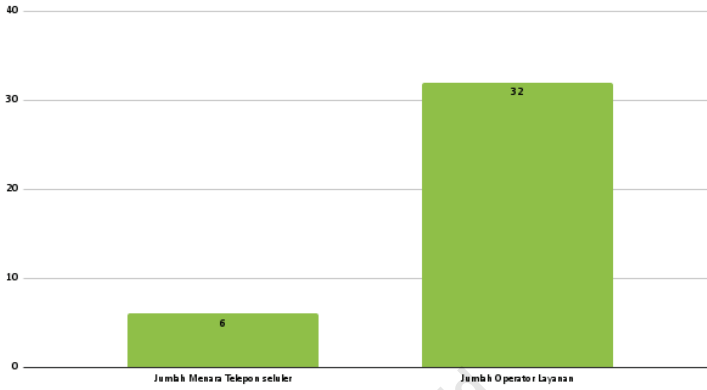
serta dapat dilalui kendaraan beroda 4 (empat) atau lebih sepanjang tahun, kecuali Desa Temas Mumanang dan Desa Kepies.

Transformasi di bidang komunikasi telah mengalami kemajuan yang berarti. Hal ini ditandai dengan mudahnya masyarakat berkomunikasi lewat sistem jaringan seluler. Sebagian besar desa di Kecamatan Permata memiliki jenis sinyal 4G/LTE, namun masih terdapat juga jenis sinyal 3G/H/H+/EVDO yaitu Desa Pesona Jaya, Temas Mumanang, Bale Purnama, Burni Pase.

Pada tahun 2023, jumlah menara telepon seluler di Kecamatan Permata sebanyak 6 buah dan 1 layanan komunikasi telepon seluler di setiap desa di Kecamatan Permata.

the cellular network system. Most villages in Permata Sub-district have 4G/LTE signal types, but there are also 3G/H+/EVDO signal types, namely Pesona Jaya, Temas Mumanang, Bale Purnama, Burni Pase villages.

By 2023, there are 6 cellular phone towers in Kecamatan Permata and 1 cellular phone communication service in each village in Kecamatan Permata.



Sumber/Source: Kantor Camat Permata

Gambar 6.1
Figures

Jumlah Menara Telepon Seluler dan Operator Layanan Komunikasi Telepon Seluler di Kecamatan Permata, 2023
Number of Base Transceiver Station (BTS) and Cellular in Permata District, 2023

6.1 PARIWISATA TOURISM

Tabel 6.1.1 Jumlah Sarana Akomodasi Menurut Desa/Kelurahan dan Jenis Akomodasi di Kecamatan Permata, 2023
Number of Accomodation Facilities by Villages/Kelurahan and Type of Accomodation in Permata District, 2023

Desa/Kelurahan <i>Village/Kelurahan</i>	Hotel	Penginapan <i>Inn</i>
(1)	(2)	(3)
PANTAN TENGAH JAYA	-	-
BENER PEPANYI	-	-
BINTANG BENER	-	-
BINTANG PERMATA	-	-
BUNTUL PETERI	-	-
GELAMPANG	-	-
SENI ANTARA	-	-
WEH TENANG UKEN	-	-
DARUL AMAN	-	-
PENOSAN JAYA	-	-
RAMUNG JAYA	-	-
TEMAS MUMANANG	-	-
WEH TENANG TUA	-	-
AYU ARA	-	-
BALE MUSARA	-	-
BALE PURNAMA	-	-
BURNI PASE	-	-
KEPIES	-	-
RIKIT MUSARA	-	-
CEDING AYU	-	-

Lanjutan Tabel 6.1.1
Continuation of Tabel 6.1.1

Desa/Kelurahan Village/Kelurahan	Hotel	Penginapan Inn
(1)	(2)	(3)
JUNGKE GAJAH	-	-
JELOBOK	-	-
PEMANGO	-	-
SUKU SARA TANGKE	-	-
TAWAR BENGI	-	-
UNING SEJUK	-	-
TIMUR JAYA	-	-
Permata	-	-

Sumber/Source: ²Kantor Camat Permata

6.2 TRANSPORTASI TRANSPORTATION

Tabel 6.2.1 Prasarana dan Sarana Transportasi Antardesa/Kelurahan Menurut Desa/Kelurahan di Kecamatan Permata, 2023
Table *Inter-Villages/Kelurahan Transportation Infrastructure and Facilities by Villages/Kelurahan in Permata District, 2023*

Desa/Kelurahan <i>Village/Kelurahan</i>	Jenis Prasarana Transportasi <i>Type of Transportation Infrastructure</i>	Keberadaan Angkutan Umum <i>Availability of Public Transportation</i>
(1)	(2)	(3)
PANTAN TENGAH JAYA	Transportasi Darat	Tidak ada angkutan umum
BENER PEPANYI	Transportasi Darat	Tidak ada angkutan umum
BINTANG BENER	Transportasi Darat	Ada, dengan trayek tetap
BINTANG PERMATA	Transportasi Darat	Tidak ada angkutan umum
BUNTUL PETERI	Transportasi Darat	Tidak ada angkutan umum
GELAMPANG	Transportasi Darat	Ada, dengan trayek tetap
SENI ANTARA	Transportasi Darat	Ada, dengan trayek tetap
WEH TENANG UKEN	Transportasi Darat	Tidak ada angkutan umum
DARUL AMAN	Transportasi Darat	Tidak ada angkutan umum
PENOSAN JAYA	Transportasi Darat	Tidak ada angkutan umum
RAMUNG JAYA	Transportasi Darat	Ada, dengan trayek tetap
TEMAS MUMANANG	Transportasi Darat	Tidak ada angkutan umum
WEH TENANG TUA	Transportasi Darat	Ada, tanpa trayek tetap
AYU ARA	Transportasi Darat	Tidak ada angkutan umum
BALE MUSARA	Transportasi Darat	Tidak ada angkutan umum
BALE PURNAMA	Transportasi Darat	Tidak ada angkutan umum
BURNI PASE	Transportasi Darat	Tidak ada angkutan umum
KEPIES	Transportasi Darat	Tidak ada angkutan umum
RIKIT MUSARA	Transportasi Darat	Ada, tanpa trayek tetap
CEDING AYU	Transportasi Darat	Tidak ada angkutan umum

Lanjutan Tabel 6.2.1
Continuation of Tabel 6.2.1

Desa/Kelurahan <i>Village/Kelurahan</i>	Jenis Prasarana Transportasi <i>Type of Transportation Infrastructure</i>	Keberadaan Angkutan Umum <i>Availability of Public Transportation</i>
(1)	(2)	(3)
JUNGKE GAJAH	Transportasi Darat	Tidak ada angkutan umum
JELOBOK	Transportasi Darat	Tidak ada angkutan umum
PEMANGO	Transportasi Darat	Ada, tanpa trayek tetap
SUKU SARA TANGKE	Transportasi Darat	Tidak ada angkutan umum
TAWAR BENGI	Transportasi Darat	Tidak ada angkutan umum
UNING SEJUK	Transportasi Darat	Tidak ada angkutan umum
TIMUR JAYA	Transportasi Darat	Tidak ada angkutan umum

Sumber/Source: ² Kantor Camat Permata

Lanjutan Tabel 6.2.1
Continuation of Tabel 6.2.1

Desa/Kelurahan <i>Village/Kelurahan</i>	Jenis Permukaan Jalan Darat Terluas <i>Type of The Widest Road Surface</i>	Dapat Dilalui Kendaraan Bermotor Roda 4 atau Lebih <i>Passable by Vehicle with 4 or more Wheels</i>
(1)	(4)	(5)
PANTAN TENGAH JAYA	Aspal/beton	Sepanjang tahun
BENER PEPANYI	Aspal/beton	Sepanjang tahun
BINTANG BENER	Aspal/beton	Sepanjang tahun
BINTANG PERMATA	Aspal/beton	Sepanjang tahun
BUNTUL PETERI	Aspal/beton	Sepanjang tahun
GELAMPANG	Aspal/beton	Sepanjang tahun
SENI ANTARA	Aspal/beton	Sepanjang tahun
WEH TENANG UKEN	Aspal/beton	Sepanjang tahun
DARUL AMAN	Aspal/beton	Sepanjang tahun
PENOSAN JAYA	Aspal/beton	Sepanjang tahun
RAMUNG JAYA	Aspal/beton	Sepanjang tahun
TEMAS MUMANANG	Aspal/beton	Sepanjang tahun kecuali saat tertentu
WEH TENANG TUA	Aspal/beton	Sepanjang tahun
AYU ARA	Aspal/beton	Sepanjang tahun
BALE MUSARA	Aspal/beton	Sepanjang tahun
BALE PURNAMA	Aspal/beton	Sepanjang tahun
BURNI PASE	Aspal/beton	Sepanjang tahun
KEPIES	Aspal/beton	Sepanjang tahun kecuali saat tertentu
RIKIT MUSARA	Aspal/beton	Sepanjang tahun
CEDING AYU	Aspal/beton	Sepanjang tahun

Lanjutan Tabel 6.2.1
Continuation of Tabel 6.2.1

Desa/Kelurahan <i>Village/Kelurahan</i>	Jenis Permukaan Jalan Darat Terluas <i>Type of The Widest Road Surface</i>	Dapat Dilalui Kendaraan Bermotor Roda 4 atau Lebih <i>Passable by Vehicle with 4 or more Wheels</i>
(1)	(4)	(5)
JUNGKE GAJAH	Aspal/beton	Sepanjang tahun
JELOBOK	Aspal/beton	Sepanjang tahun kecuali saat tertentu
PEMANGO	Aspal/beton	Sepanjang tahun
SUKU SARA TANGKE	Aspal/beton	Sepanjang tahun kecuali saat tertentu
TAWAR BENGI	Aspal/beton	sepanjang tahun kecuali saat tertentu
UNING SEJUK	Aspal/beton	Sepanjang tahun kecuali saat tertentu
TIMUR JAYA	Aspal/beton	Sepanjang tahun kecuali saat tertentu

Sumber/Source: ²Kantor Camat Permata

6.3 KOMUNIKASI COMMUNICATION

Tabel 6.2.2 Keberadaan Kantor Pos/Pos Pembantu/Rumah Pos, Pos Keliling, dan Perusahaan/Agen Jasa Ekspedisi Swasta Menurut Desa/Kelurahan di Kecamatan Permata, 2023
Number of Post Office/Subsidiary of Post Office, Mobile Portal Service, Private Expedition Service Company by Villages/Kelurahan in Permata District, 2023

Desa/Kelurahan <i>Village/Kelurahan</i>	Kantor Pos/Pos Pembantu/Rumah Pos <i>Post Office/Subsidiary of Post Office</i>	Pos Keliling <i>Mobile Portal Service</i>	Perusahaan/Agen Jasa Ekspedisi Swasta <i>Private Expedition Service Company</i>
(1)	(2)	(3)	(4)
PANTAN TENGAH JAYA	Tidak ada	Tidak Ada	Ada
BENER PEPANYI	Tidak ada	Tidak Ada	Tidak Ada
BINTANG BENER	Tidak ada	Tidak Ada	Tidak Ada
BINTANG PERMATA	Tidak ada	Tidak Ada	Tidak Ada
BUNTUL PETERI	Tidak ada	Tidak Ada	Tidak Ada
GELAMPANG	Tidak ada	Tidak Ada	Tidak Ada
SENI ANTARA	Tidak ada	Tidak Ada	Tidak Ada
WEH TENANG UKEN	Tidak ada	Tidak Ada	Ada
DARUL AMAN	Beroperasi	Tidak Ada	Ada
PENOSAN JAYA	Tidak ada	Tidak Ada	Tidak Ada
RAMUNG JAYA	Tidak ada	Tidak Ada	Tidak Ada
TEMAS MUMANANG	Tidak ada	Tidak Ada	Tidak Ada
WEH TENANG TUA	Tidak ada	Tidak Ada	Ada
AYU ARA	Tidak ada	Tidak Ada	Ada
BALE MUSARA	Tidak ada	Tidak Ada	Tidak Ada
BALE PURNAMA	Tidak ada	Tidak Ada	Tidak Ada
BURNI PASE	Tidak ada	Tidak Ada	Tidak Ada
KEPIES	Tidak ada	Tidak Ada	Tidak Ada
RIKIT MUSARA	Beroperasi	Tidak Ada	Tidak Ada
CEDING AYU	Tidak ada	Tidak Ada	Tidak Ada

Lanjutan Tabel 6.2.2
Continuation of Tabel 6.2.2

Desa/Kelurahan Village/Kelurahan	Kantor Pos/Pos Pembantu/Rumah Pos Post Office/Subsidiary of Post Office	Pos Keliling Mobile Portal Service	Perusahaan/Agen Jasa Ekspedisi Swasta Private Expedition Service Company
(1)	(2)	(3)	(4)
JUNGKE GAJAH	Tidak ada	Tidak Ada	Ada
JELOBOK	Tidak ada	Tidak Ada	Tidak Ada
PEMANGO	Tidak ada	Tidak Ada	Tidak Ada
SUKU SARA TANGKE	Tidak ada	Tidak Ada	Tidak Ada
TAWAR BENGI	Tidak ada	Tidak Ada	Tidak Ada
UNING SEJUK	Tidak ada	Tidak Ada	Tidak Ada
TIMUR JAYA	Tidak ada	Tidak Ada	Tidak Ada

Sumber/Source: ² Kantor Camat Permata

Tabel 6.3.1 Jumlah Menara Telepon seluler dan Operator Layanan Komunikasi Telepon Seluler Menurut Desa/Kelurahan di Kecamatan Permata, 2023
Number of Base Transceiver Station (BTS) and Cellular Phone Communication Service Operators by Villages/ Kelurahan in Permata District, 2023

Desa/Kelurahan Village/Kelurahan	Jumlah Menara Telepon seluler Number of Base Transceiver Station (BTS)	Jumlah Operator Layanan Komunikasi Telepon Seluler Cellular Phone Communication Service Operators
(1)	(2)	(3)
PANTAN TENGAH JAYA	1	1
BENER PEPANYI	1	1
BINTANG BENER	-	1
BINTANG PERMATA	-	1
BUNTUL PETERI	-	1
GELAMPANG	1	2
SENI ANTARA	1	1
WEH TENANG UKEN	1	1
DARUL AMAN	-	3
PENOSAN JAYA	-	1
RAMUNG JAYA	1	1
TEMAS MUMANANG	-	1
WEH TENANG TUA	-	1
AYU ARA	-	3
BALE MUSARA	-	1
BALE PURNAMA	-	1
BURNI PASE	-	1
KEPIES	-	1
RIKIT MUSARA	-	1
CEDING AYU	-	1

Lanjutan Tabel 6.3.1
Continuation of Tabel 6.3.1

Desa/Kelurahan <i>Village/Kelurahan</i>	Jumlah Menara Telepon seluler <i>Number of Base Transceiver Station (BTS)</i>	Jumlah Operator Layanan Komunikasi Telepon Seluler <i>Cellular Phone Communication Service Operators</i>
(1)	(2)	(3)
JUNGKE GAJAH	-	1
JELOBOK	-	1
PEMANGO	-	1
SUKU SARA TANGKE	-	1
TAWAR BENGI	-	1
UNING SEJUK	-	1
TIMUR JAYA	-	1
Permata	6	32

Sumber/Source: ³ Kantor Camat Permata

Tabel
Table 6.3.2

**Kekuatan Sinyal Telepon Seluler dan Jenis Sinyal Internet
Telepon Seluler Menurut Desa/Kelurahan di Kecamatan
Permata, 2023**
*The Strenght of Cellular Phone Signal by Villages/Kelurahan
in Permata District, 2023*

Desa/Kelurahan <i>Village/Kelurahan</i>	Kekuatan Sinyal Telepon Seluler <i>The Strenght of Cellular Phone Signal</i>	Jenis Sinyal Internet Telepon Seluler <i>Type of Cellular Phone Signal</i>
(1)	(2)	(3)
PANTAN TENGAH JAYA	Sinyal Kuat	5G/4G/LTE
BENER PEPANYI	Sinyal Kuat	5G/4G/LTE
BINTANG BENER	Sinyal Kuat	5G/4G/LTE
BINTANG PERMATA	Sinyal Kuat	5G/4G/LTE
BUNTUL PETERI	Sinyal Kuat	5G/4G/LTE
GELAMPANG	Sinyal Kuat	5G/4G/LTE
SENI ANTARA	Sinyal Kuat	5G/4G/LTE
WEH TENANG UKEN	Sinyal Kuat	5G/4G/LTE
DARUL AMAN	Sinyal Kuat	5G/4G/LTE
PENOSAN JAYA	Sinyal lemah	3G/H/H+/EVDO
RAMUNG JAYA	Sinyal Kuat	5G/4G/LTE
TEMAS MUMANANG	Sinyal lemah	3G/H/H+/EVDO
WEH TENANG TUA	Sinyal sangat kuat	5G/4G/LTE
AYU ARA	Sinyal Kuat	5G/4G/LTE
BALE MUSARA	Sinyal Kuat	5G/4G/LTE
BALE PURNAMA	Sinyal Kuat	3G/H/H+/EVDO
BURNI PASE	Sinyal lemah	3G/H/H+/EVDO
KEPIES	Sinyal Kuat	5G/4G/LTE
RIKIT MUSARA	Sinyal Kuat	5G/4G/LTE
CEDING AYU	Sinyal Kuat	5G/4G/LTE

Lanjutan Tabel 6.3.2
Continuation of Tabel 6.3.2

Desa/Kelurahan Village/Kelurahan	Kekuatan Sinyal Telepon Seluler The Strenght of Cellular Phone Signal	Jenis Sinyal Internet Telepon Seluler Type of Cellular Phone Signal
(1)	(2)	(3)
JUNGKE GAJAH	Sinyal Kuat	5G/4G/LTE
JELOBOK	Sinyal Kuat	5G/4G/LTE
PEMANGO	Sinyal Kuat	5G/4G/LTE
SUKU SARA TANGKE	Sinyal lemah	3G/H/H+/EVDO
TAWAR BENGI	Sinyal lemah	3G/H/H+/EVDO
UNING SEJUK	Sinyal lemah	3G/H/H+/EVDO
TIMUR JAYA	Sinyal lemah	3G/H/H+/EVDO

Sumber/Source: ²Kantor Camat Permata

<https://benemerahkab.bps.go.id>

BAB
CHAPTER

7



PERBANKAN, KOPERASI,
DAN KOMUNIKASI
BANKING, COOPERATIVE,
AND TRADE

PENJELASAN TEKNIS

1. **Bank Umum** adalah bank yang dapat memberikan jasa dalam proses pembayaran. Usaha dari bank umum adalah menghimpun dana masyarakat dalam bentuk giro, deposito berjangka, sertifikat deposito dan tabungan serta menyalurkan kredit. Bank umum mencakup bank umum pemerintah maupun swasta.
 - **Bank umum pemerintah** meliputi Bank Rakyat Indonesia (BRI), Bank Negara Indonesia (BNI), Bank Mandiri, Bank Pembangunan Daerah (BPD), Bank Tabungan Negara (BTN), dan Teras BRI.
 - **Bank umum swasta**, meliputi Bank Permata, Bank Syariah Mandiri, Bank Cimb Niaga, Bank BRI Syariah, Bank Central Asia (BCA), Bank Mutiara, Rabo Bank, Bank Sinarmas, dsb.
2. **Bank Perkreditan Rakyat (BPR)** adalah bank yang menerima simpanan dalam bentuk deposito berjangka, tabungan, atau bentuk lain yang disamakan dengan itu, menyalurkan dana dalam bentuk kredit kepada masyarakat yang membutuhkan. BPR dapat menempatkan dananya dalam bentuk Sertifikat BI (SBI), deposito berjangka, atau tabungan pada bank lain.
3. **Koperasi** adalah badan usaha yang beranggotakan orang seorang atau badan hukum

TECHNICAL NOTES

1. **Commercial banks** are banks that can provide services in the payment process. The business of commercial banks is to collect public funds in the form of demand deposits, time deposits, certificates of deposit and savings and to channel credit. Commercial banks include government and private commercial banks.
 - **Public commercial banks** include Bank Rakyat Indonesia (BRI), Bank Negara Indonesia (BNI), Bank Mandiri, Regional Development Bank (BPD), Bank Tabungan Negara (BTN), and Teras BRI.
 - **Private commercial banks** include Bank Permata, Bank Syariah Mandiri, Bank Cimb Niaga, Bank BRI Syariah, Bank Central Asia (BCA), Bank Mutiara, Rabo Bank, Bank Sinarmas, etc.
2. **Rural Banks (BPR)** are banks that accept deposits in the form of time deposits, savings accounts, or other equivalent forms, channeling funds in the form of credit to people in need. BPRs can place their funds in the form of BI Certificates (SBI), time deposits, or savings accounts with other banks.
3. **Cooperative** is an establishment that its members are people or establishments with legal status of cooperative and its activities based on people economic movement.
4. **The Village Unit Cooperative (KUD)** is an economic organization

koperasi dengan melandaskan kegiatannya berdasarkan prinsip koperasi sekaligus sebagai gerakan ekonomi rakyat yang berdasar atas asas kekeluargaan.

4. **Koperasi Unit Desa (KUD)** adalah suatu organisasi ekonomi yang bersifat sosial merupakan wadah bagi pengembangan berbagai kegiatan ekonomi masyarakat perdesaan yang diselenggarakan oleh dan untuk masyarakat itu sendiri.
5. **Koperasi Industri Kecil dan Kerajinan Rakyat (Kopinkra)** merupakan koperasi yang beranggotakan industri-industri kecil dan kerajinan rakyat yang ada di wilayah desa/kelurahan.
6. **Koperasi Simpan Pinjam (Kospin)** adalah koperasi yang bergerak di bidang simpanan dan pinjaman.
7. **Koperasi lainnya**, seperti koperasi serbaguna dan koperasi konsumsi.
8. **Sarana dan prasana ekonomi**
 - Kelompok pertokoan adalah sejumlah toko yang terdiri dari minimal 10 toko dan mengelompok dalam satu lokasi. Dalam satu kelompok pertokoan, jumlah bangunan fisiknya dapat lebih dari satu.
 - Pasar dengan bangunan permanen adalah pasar pada bangunan tetap yang memiliki lantai, atap, dan dinding permanen.
 - **Pasar dengan bangunan semi**

that is social in nature as a forum for the development of various economic activities of rural communities organized by and for the community itself.

5. **Small Industry Cooperatives and People's Crafts (Kopinkra)** is a cooperative consisting of small industries and people's crafts in the village/kelurahan area.
6. **Savings and Loans Cooperative (Kospin)** is a cooperative that is engaged in savings and loans.
7. **Other cooperatives**, such as multipurpose cooperatives and consumption cooperatives.
8. **Economic facilities and infrastructure**
 - **Shopping complex** is a number of stores consisting of a minimum of 10 stores and clustered in one location. In one shopping group, the number of physical buildings can be more than one.
 - **Markets with permanent buildings** are markets for permanent buildings that have permanent floors, roofs, and walls.
 - **Markets with semi-permanent buildings** are markets for permanent buildings that have floors and roofs, but without walls.
 - **Market without building** is a market that is not in a building.
 - **Minimarket is a self-service system**, selling various types of goods in retail, and all goods have a price tag, with a building area of less than 400m². What is noted is that minimarkets are still active.

- permanen** adalah pasar pada bangunan tetap yang memiliki lantai dan atap, tetapi tanpa dinding.
- **Pasar tanpa bangunan** adalah pasar yang tidak berada dalam bangunan.
- **Minimarket/swalayan** adalah sistem pelayanan mandiri, menjual berbagai jenis barang secara eceran, dan semua barang memiliki label harga, dengan luas bangunan kurang dari 400m². Yang dicatat adalah minimarket yang masih aktif.
- **Supermarket, atau dengan sebutan lain** adalah tempat perdagangan dengan sistem pelayanan mandiri, semua barang memiliki label harga, dan luas minimal 400m². Jika dalam 1 bangunan terdiri dari beberapa unit usaha tersebut, maka tetap dihitung sebagai satu kesatuan sarana ekonomi.
- **Restoran** adalah suatu jenis usaha yang mempergunakan seluruh bangunan secara permanen untuk menyediakan jasa pangan yang pengolahan dan penyajiannya secara langsung di tempat sesuai dengan keinginan para pengguna jasa yang mempunyai ciri pembeli biasanya dikenakan pajak. Izin restoran dan kualifikasinya diberikan oleh Ditjen Pariwisata/Kanwil Parpostel setempat.
- **Rumah makan** adalah jenis usaha yang menyediakan jasa pangan yang pengolahan makanannya
- **Supermarket, or in other words**, is a place of trade with a self-service system, all goods have a price tag, and a minimum area of 400m². If one building consists of several business units, then it is still counted as a single economic facility.
- **Restaurant** is a type of business that uses the entire building permanently to provide food services whose processing and presentation are directly on the spot in accordance with the wishes of service users who have the characteristics of a buyer, usually subject to tax. Restaurant permits and qualifications are granted by the local Directorate General of Tourism/Posttel and Tourism Office.
- **Food stall** is a type of business that provides food services that are food processing can be done outside the restaurant, which has the characteristics of the buyer is usually taxed. Restaurant permits are granted by Diparda (at the district/city). In areas where there is a Tourism Office, the issuance of permits is usually handled by the Directorate for the Economy/Economic Section of the local government.
- **Food and beverage stalls** are businesses that sell ready-to eat food and beverages that are sold in fixed buildings and do not have a business license. The main characteristic of food and beverage stalls/shops is that buyers are usually not taxed.

dapat dilakukan diluar rumah makan, yang mempunyai ciri pembeli biasanya dikenakan pajak. Izin rumah makan diberikan oleh Diparda (pada kabupaten/kota). Di wilayah yang terdapat Dinas Pariwisata, biasanya pemberian izin ditangani oleh Direktorat Perekonomian/Bagian Perekonomian Pemda setempat.

- **Warung/kedai makanan minuman** adalah usaha yang menjual makanan dan minuman siap saji yang dijual di bangunan yang tetap dan tidak mempunyai surat izin usaha. Ciri utama dari warung/kedai makanan minuman adalah pembeli biasanya tidak dikenakan pajak.
- **Toko/warung kelontong** adalah bangunan yang berfungsi sebagai tempat usaha di bangunan tetap untuk menjual barang keperluan sehari-hari secara eceran, tidak mempunyai sistem pelayanan mandiri yang dikelola oleh satu penjual.

- **Shop/grocery shop** is a building that functions as a place of business in a permanent building to sell daily necessities at retail, does not have an independent service system managed by one seller.

<http://www.kalupps.go.id>

ULASAN

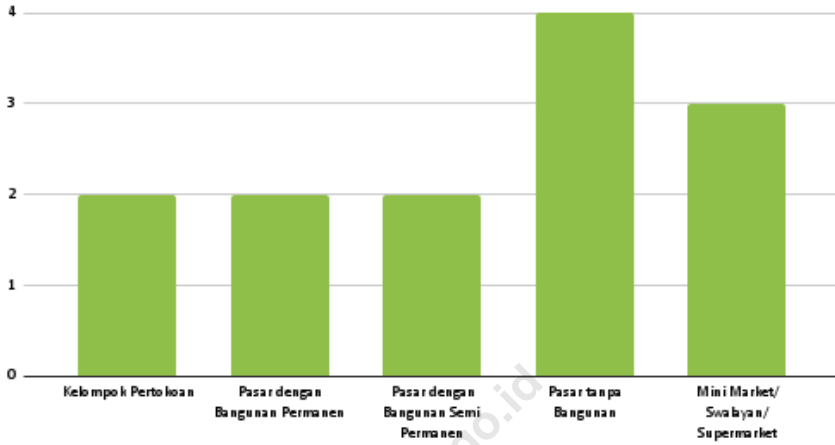
Kegiatan perdagangan merupakan sektor ekonomi dengan pangsa yang relatif besar setelah pertanian dan jasa-jasa. Perannya yang sangat penting dan strategis dalam proses pendistribusian produk dari produsen ke konsumen akhir, menjadikan kegiatan ini sangat penting dalam mata rantai ekonomi. Kontribusinya dalam PDRB juga semakin meningkat tiap tahunnya.

Pada tahun 2023, di Kecamatan Permata terdapat 1 kelompok pertokoan, 1 pasar dengan bangunan permanen, 1 pasar dengan bangunan semi permanen, dan 1 pasar tanpa bangunan. Di Kecamatan Permata tidak terdapat Lembaga Keuangan Seperti Bank Umum Pemerintah yang Bank Umum Swasta.

DESCRIPTION

Trade is an economic sector with a relatively large share after agriculture and services. Its very important and strategic role in the process of distributing products from producers to end consumers makes this activity very important in the economic chain. Its contribution to GRDP is also increasing every year.

In 2023, Kecamatan Permata will have 1 group of shops, 1 market with permanent buildings, 1 market with semi-permanent buildings, and 1 market without buildings. There are no financial institutions in Kecamatan Permata, such as government commercial banks and private commercial banks.



Sumber/Source : Kantor Camat Permata

Gambar 7.1
Figures

**Jumlah Sarana Perdagangan Menurut Jenis Sarana
Perdagangan di Kecamatan Permata,2023**
***Number of Trade Facilities by Type of Trade Facilities in
Permata District,2023***

Tabel 7.1
Table

Banyaknya Sarana Lembaga Keuangan Bank Menurut Desa/Kelurahan dan Jenis Bank di Kecamatan Permata, 2023
Number of Bank by Villages/Kelurahan and Type of Bank in Permata District, 2023

Desa/Kelurahan Village/Kelurahan	Bank Umum Pemerintah Government Bank	Bank Umum Swasta Private Bank	Bank Perkreditan Rakyat (BPR) Rural Bank
(1)	(2)	(3)	(4)
PANTAN TENGAH JAYA	-	-	-
BENER PEPANYI	-	-	-
BINTANG BENER	-	-	-
BINTANG PERMATA	-	-	-
BUNTUL PETERI	-	-	-
GELAMPANG	-	-	-
SENI ANTARA	-	-	-
WEH TENANG UKEN	-	-	-
DARUL AMAN	-	-	-
PENOSAN JAYA	-	-	-
RAMUNG JAYA	-	-	-
TEMAS MUMANANG	-	-	-
WEH TENANG TUA	-	-	-
AYU ARA	-	-	-
BALE MUSARA	-	-	-
BALE PURNAMA	-	-	-
BURNI PASE	-	-	-
KEPIES	-	-	-
RIKIT MUSARA	-	-	-
CEDING AYU	-	-	-

Lanjutan Tabel 7.1
Continuation of Tabel 7.1

Desa/Kelurahan Village/Kelurahan	Bank Umum Pemerintah Government Bank	Bank Umum Swasta Private Bank	Bank Perkreditan Rakyat (BPR) Rural Bank
(1)	(2)	(3)	(4)
JUNGKE GAJAH	-	-	-
JELOBOK	-	-	-
PEMANGO	-	-	-
SUKU SARA TANGKE	-	-	-
TAWAR BENGI	-	-	-
UNING SEJUK	-	-	-
TIMUR JAYA	-	-	-
Permata	-	-	-

Sumber/Source: ² Kantor Camat Permata

Tabel 7.2
Table

**Banyaknya Koperasi Aktif Menurut Menurut Desa/
Kelurahan dan Jenis Koperasi di Kecamatan Permata,
2023**
*Number of Cooperative by Villages/Kelurahan and Type of
Cooperative in Permata District, 2023*

Desa/Kelurahan <i>Village/Kelurahan</i>	Koperasi Unit Desa (KUD) <i>Village Cooperative Unit</i>	Koperasi Industri Kecil dan Kerajinan Rakyat (Kopinkra) <i>Small Industry and Citizen Handicraft Cooperative</i>
(1)	(2)	(3)
PANTAN TENGAH JAYA	-	-
BENER PEPANYI	-	-
BINTANG BENER	-	-
BINTANG PERMATA	-	-
BUNTUL PETERI	-	-
GELAMPANG	-	-
SENI ANTARA	-	-
WEH TENANG UKEN	-	-
DARUL AMAN	-	-
PENOSAN JAYA	-	-
RAMUNG JAYA	-	-
TEMAS MUMANANG	-	-
WEH TENANG TUA	-	-
AYU ARA	-	-
BALE MUSARA	-	-
BALE PURNAMA	-	-
BURNI PASE	-	-
KEPIES	-	-
RIKIT MUSARA	-	-
CEDING AYU	-	-

Lanjutan Tabel 7.2
Continuation of Tabel 7.2

Desa/Kelurahan <i>Village/Kelurahan</i>	Koperasi Unit Desa (KUD) <i>Village Cooperative Unit</i>	Koperasi Industri Kecil dan Kerajinan Rakyat (Kopinkra) <i>Small Industry and Citizen Handicraft Cooperative</i>
(1)	(2)	(3)
JUNGKE GAJAH	-	-
JELOBOK	-	-
PEMANGO	-	-
SUKU SARA TANGKE	-	-
TAWAR BENGI	-	-
UNING SEJUK	-	-
TIMUR JAYA	-	-
Permata	-	-

Sumber/Source: ² Kantor Camat Permata

Lanjutan Tabel 7.2
Continuation of Tabel 7.2

Desa/Kelurahan Village/Kelurahan	Koperasi Simpan Pinjam (Kospin) Savings and Loan Cooperative	Koperasi Lainnya Other Cooperative
(1)	(4)	(5)
PANTAN TENGAH JAYA	-	-
BENER PEPANYI	1	-
BINTANG BENER	-	-
BINTANG PERMATA	-	-
BUNTUL PETERI	1	-
GELAMPANG	-	-
SENI ANTARA	-	-
WEH TENANG UKEN	1	-
DARUL AMAN	-	-
PENOSAN JAYA	-	-
RAMUNG JAYA	-	-
TEMAS MUMANANG	-	-
WEH TENANG TUA	-	-
AYU ARA	-	-
BALE MUSARA	-	-
BALE PURNAMA	-	-
BURNI PASE	-	-
KEPIES	-	-
RIKIT MUSARA	-	-
CEDING AYU	-	-

Lanjutan Tabel 7.2
Continuation of Tabel 7.2

Desa/Kelurahan <i>Village/Kelurahan</i>	Koperasi Simpan Pinjam (Kospin) <i>Savings and Loan Cooperative</i>	Koperasi Lainnya <i>Other Cooperative</i>
(1)	(4)	(5)
JUNGKE GAJAH	1	-
JELOBOK	-	-
PEMANGO	-	-
SUKU SARA TANGKE	-	-
TAWAR BENGI	-	-
UNING SEJUK	-	-
TIMUR JAYA	-	-
Permata	4	-

Sumber/Source: Kantor Camat Permata

Tabel 7.3
Table

Banyaknya Sarana Perdagangan Menurut Desa/Kelurahan dan Jenis Sarana Perdagangan di Kecamatan Permata, 2023
Number of Trade Facilities by Villages/Kelurahan and Type of Trade Facilities in Permata District, 2023

Desa/Kelurahan <i>Village/Kelurahan</i>	Kelompok Pertokoan <i>Shopping Complexs</i>	Pasar dengan Bangunan Permanen <i>Markets in Permanent Building</i>	Pasar dengan Bangunan Semi Permanen <i>Market in Semi Permanent Building</i>
(1)	(2)	(3)	(4)
PANTAN TENGAH JAYA	-	-	-
BENER PEPANYI	-	-	-
BINTANG BENER	-	-	-
BINTANG PERMATA	-	-	-
BUNTUL PETERI	-	-	-
GELAMPANG	-	1	1
SENI ANTARA	-	-	-
WEH TENANG UKEN	-	-	-
DARUL AMAN	-	-	-
PENOSAN JAYA	-	-	-
RAMUNG JAYA	1	-	-
TEMAS MUMANANG	-	-	-
WEH TENANG TUA	-	-	-
AYU ARA	-	-	-
BALE MUSARA	-	-	-
BALE PURNAMA	-	-	-
BURNI PASE	-	-	-
KEPIES	-	-	-
RIKIT MUSARA	-	-	-
CEDING AYU	-	-	-

Lanjutan Tabel 7.3
Continuation of Tabel 7.3

Desa/Kelurahan Village/Kelurahan	Kelompok Pertokoan Shopping Complexs	Pasar dengan Bangunan Permanen Markets in Permanent Building	Pasar dengan Bangunan Semi Permanen Market in Semi Permanent Building
(1)	(2)	(3)	(4)
JUNGKE GAJAH	-	-	-
JELOBOK	-	-	-
PEMANGO	-	-	-
SUKU SARA TANGKE	-	-	-
TAWAR BENGI	-	-	-
UNING SEJUK	-	-	-
TIMUR JAYA	-	-	-
Permata	1	1	1

Sumber/Source: ² Kantor Camat Permata

Lanjutan Tabel 7.3
Continuation of Tabel 7.3

Desa/Kelurahan Village/Kelurahan	Pasar tanpa Bangunan Market without Permanent Building	Mini Market/ Swalayan/ Supermarket Mini Market/Swalayan/ Supermarket	Restoran/ Rumah Makan Restaurant/ Food Stall
(1)	(5)	(6)	(7)
PANTAN TENGAH JAYA	-	-	-
BENER PEPANYI	-	-	-
BINTANG BENER	-	-	-
BINTANG PERMATA	-	-	-
BUNTUL PETERI	-	-	-
GELAMPANG	1	2	-
SENI ANTARA	-	-	-
WEH TENANG UKEN	-	-	-
DARUL AMAN	-	-	-
PENOSAN JAYA	-	-	-
RAMUNG JAYA	-	1	-
TEMAS MUMANANG	-	-	-
WEH TENANG TUA	-	-	-
AYU ARA	-	-	-
BALE MUSARA	-	-	-
BALE PURNAMA	-	-	-
BURNI PASE	-	-	-
KEPIES	-	-	-
RIKIT MUSARA	-	-	-
CEDING AYU	-	-	-

Lanjutan Tabel 7.3
Continuation of Tabel 7.3

Desa/Kelurahan Village/Kelurahan	Pasar tanpa Bangunan Market without Permanent Building	Mini Market/ Swalayan/ Supermarket Mini Market/Swalayan/ Supermarket	Restoran/ Rumah Makan Restaurant/ Food Stall
(1)	(5)	(6)	(7)
JUNGKE GAJAH	-	-	-
JELOBOK	-	-	-
PEMANGO	-	-	-
SUKU SARA TANGKE	-	-	-
TAWAR BENGI	-	-	-
UNING SEJUK	-	-	-
TIMUR JAYA	-	-	-
Permata	1	3	-

Sumber/Source: ² Kantor Camat Permata

DAFTAR PUSTAKA/BIBLIOGRAPHY

Direktorat Jenderal Hortikultura & Badan Pusat Statistik. 2022. *Pedoman Statistik Pertanian Hortikultura (SPH)*. Jakarta: Kementerian Pertanian.

Direktorat Statistik Ketahanan Sosial. 2021. *Buku 3: Konsep dan Definisi Podes 2021*. Jakarta: Badan Pusat Statistik.

.....

.....

<https://benermeriahkab.bps.go.id>

ST 2023

SENSUS PERTANIAN

BerAKHLAK

Berorientasi Pelayanan Akuntabel Kompeten
Harmonis Loyal Adaptif Kolaboratif

**# bangga
melayani
bangsa**

DATA

MENCERDASKAN BANGSA

Enlighten The Nation



**BADAN PUSAT STATISTIK
KABUPATEN BENER MERIAH
BPS-STATISTICS BENER MERIAH REGENCY**

Jl. Bandara Rembele - Pante Raye, Wonosobo, Kec. Wih Pesam, Kab. Bener Meriah
Homepage: <http://www.benermeriahkab.bps.go.id> Email: bps1117@bps.go.id