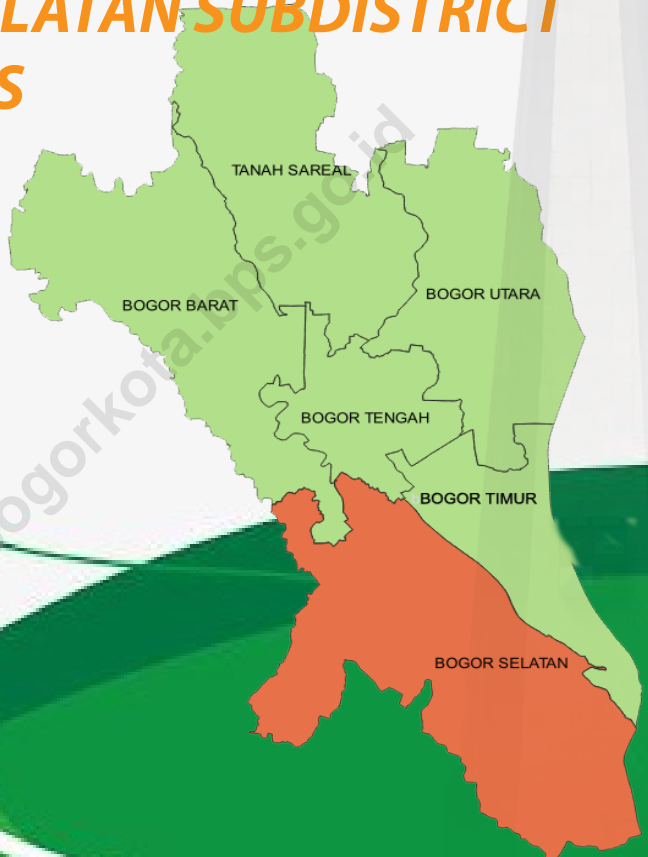


KECAMATAN BOGOR SELATAN DALAM ANGKA

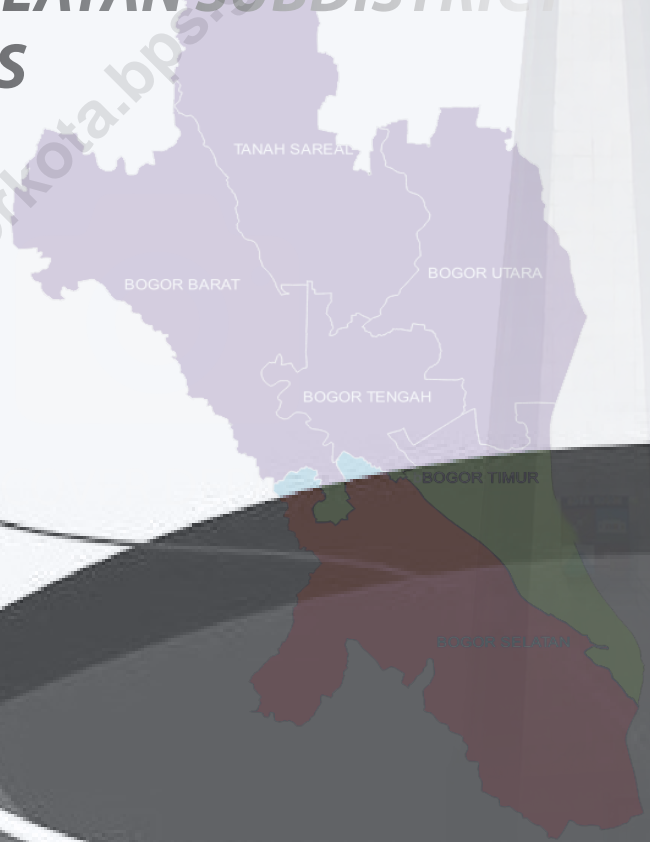
BOGOR SELATAN SUBDISTRICT IN FIGURES

2022



**KECAMATAN BOGOR SELATAN
DALAM ANGKA
BOGOR SELATAN SUBDISTRICT
IN FIGURES
2022**

<https://bogorkota.bps.go.id>



KECAMATAN BOGOR SELATAN DALAM ANGKA
Bogor Selatan Subdistrict in Figures
2022

No. Publikasi/*Publication Number*: 32710.2204

Katalog /*Catalog*:1102001.3271010

Ukuran Buku/*Book Size*: 14,8 cm x 21 cm

Jumlah Halaman/*Number of Pages*: xxii + 96 hal/*pages*

Naskah/*Manuscript*:

BPS Kota Bogor

BPS-Statistics of Bogor Municipality

Penyunting/*Editor*:

BPS Kota Bogor

BPS-Statistics of Bogor Municipality

Desain Kover/*Cover Design*:

BPS Kota Bogor

BPS-Statistics of Bogor Municipality

Ilustrasi Kover/*Cover Illustration*:

Peta/*Map* of Bogor Selatan

Diterbitkan oleh/*Published by*:

©BPS Kota Bogor/*BPS-Statistics of Bogor Municipality*

Dicetak oleh/*Printed by*:

BPS

Dilarang mengumumkan, mendistribusikan, mengomunikasikan, dan/atau menggandakan sebagian atau seluruh isi buku ini untuk tujuan komersil tanpa izin tertulis dari Badan Pusat Statistik Kota Bogor

Prohibited to announce, distribute, communicate, and/or copy part or all of this book for commercial purpose without permission from BPS-Statistics Indonesia of Bogor Municipality

TIM PENYUSUN/TEAM MEMBERS

Pengarah/Director

Daryanto, MM

Penanggung Jawab/Persons in Charge

Daryanto, MM

Penyunting/Editors

Dahliani, SE, M.M

Pengolah Data dan Penulis Naskah/Data Processor and Writers

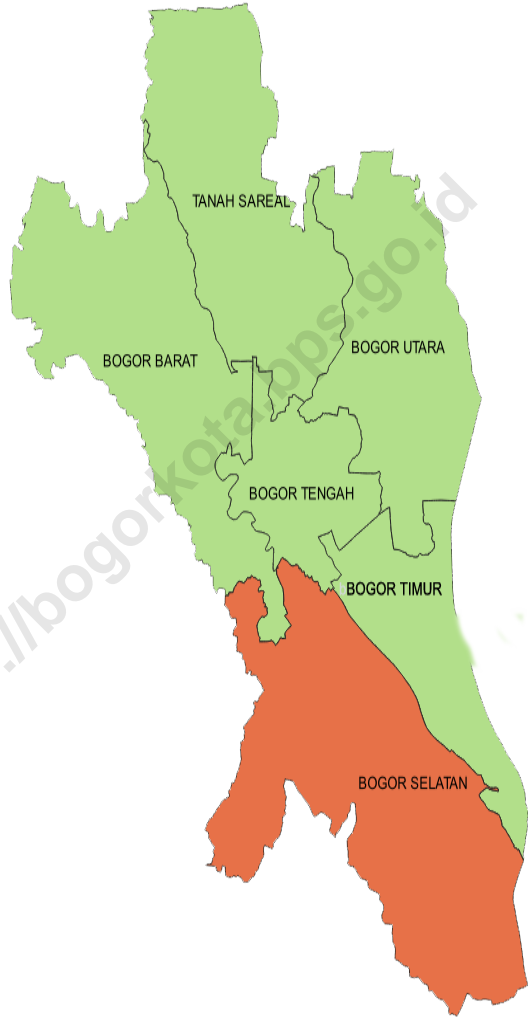
Tri Evi Apriana, SE.

KONTRIBUTOR DATA/DATA CONTRIBUTORS

1. Kementerian Agama/*Ministry of Religious Affair*
2. Kementerian Pendidikan dan Kebudayaan/*Ministry of Education and Culture*
3. Badan Meteorologi Klimatologi dan Geofisika/*Meteorological, Climatology, and Geophysical Agency*
4. Badan Pusat Statistik/*BPS-Statistics Indonesia*
5. Dinas Kependudukan Dan Catatan Sipil (Disdukcapil)
6. Dinas BKSDM Kota Bogor

<https://bogorkota.bps.go.id>

PETA WILAYAH KECAMATAN BOGOR SELATAN
Map Of Bogor Selatan Subdistrict



KEPALA BPS KOTA BOGOR
CHIEF STATISTICIAN OF BOGOR MUNICIPALITY



DARYANTO, M.M.



KATA PENGANTAR

Dengan mengucapkan puji syukur alhamdulillah, akhirnya kami dapat menerbitkan buku Kecamatan Bogor Selatan Dalam Angka Tahun 2022. Publikasi ini diterbitkan atas kerjasama Koordinator Statistik Kecamatan dan Camat guna memenuhi kebutuhan data dalam menunjang perencanaan daerah khususnya, maupun untuk masyarakat luas umumnya.

Dalam publikasi ini diupayakan agar mencakup semua keterangan berupa angka yang dapat memberikan gambaran yang wajar dari seluruh ciri-ciri, kegiatan dan keadaan masyarakat di Kecamatan Bogor Selatan. Data-data yang disajikan dalam publikasi ini bersumber dari hasil-hasil penelitian Koordinator Statistik Kecamatan, hasil survei, sensus dan lain-lain (data primer), serta data-data yang dikumpulkan oleh instansi lainnya yang kemudian diolah sesuai kebutuhan (data sekunder).

Kami menyadari atas kekurangan-kekurangan yang masih terdapat dalam publikasi ini, sehubungan dengan itu kami mohon saran, guna perbaikan publikasi serupa di masa yang akan datang. Akhirnya kami ucapkan terimakasih kepada semua pihak yang telah membantu hingga terbitnya publikasi ini.

Bogor, September 2022
Kepala BPS Kota Bogor,



DARYANTO, M.M.



PREFACE

With gratitude, thank God, we are finally able to publish the book South Bogor District in Figures in 2022. This publication was published in collaboration with the District Statistics Coordinator and the Camat in order to meet data needs to support regional planning in particular, as well as for the wider community in general.

In this publication, efforts are made to include all information in the form of numbers that can provide a reasonable description of all the characteristics, activities and conditions of the people in South Bogor District. The data presented in this publication is sourced from the research results of the District Statistics Coordinator, survey results, censuses and others (primary data), as well as data collected by other agencies which are then processed as needed (secondary data).

We are aware of the shortcomings that still exist in this publication, in connection with which we ask for suggestions, for the improvement of similar publications in the future. Finally, we would like to thank all those who have helped to make this publication possible.

Bogor, September 2022
Chief Statistician of
Bogor Municipality



DARYANTO, M.M.

DAFTAR ISI/CONTENTS

	Halaman <i>Page</i>
Kata Pengantar/ <i>Preface</i>	xi
Daftar Isi/ <i>Contents</i>	xiii
Daftar Tabel/ <i>List of Tables</i>	xv
Daftar Gambar/ <i>List of Figures</i>	xxi
1. Geografi / <i>Geography</i>	1
2. Pemerintahan/ <i>Government</i>	11
3. Penduduk/ <i>Population</i>	19
4. Sosial dan Kesejahteraan Rakyat/ <i>Social and Welfare</i>	29
5. Pertanian/ <i>Agriculture</i>	57
6. Pariwisata, Transportasi, dan Komunikasi/ <i>Tourism, Transportation, and Communication</i>	71
7. Perbankan, Koperasi, dan Perdagangan/ <i>Banking, Cooperative, and Trade</i>	85

DAFTAR TABEL/LIST OF TABLES

	Halaman <i>Page</i>
1. GEOGRAFI / GEOGRAPHY	
1.1 Luas Daerah Menurut Desa/Kelurahan di Kecamatan Bogor Selatan, 2021 <i>Total Area by Villages/Kelurahan in Bogor Selatan Subdistrict, 2021</i>	8
1.2 Jarak ke Ibukota Kecamatan dan Ibukota Kabupaten/Kota Menurut Desa/Kelurahan di Kecamatan Bogor Selatan (km), 2021 <i>Distance to the Subdistrict Capital and Regency/Municipal Capital by Villages/Kelurahan in Bogor Selatan Subdistrict (km), 2021</i>	9
2. PEMERINTAHAN/GOVERNMENT	
2.1 WILAYAH ADMINISTRATIF/ADMINISTRATIVE AREA	
2.1.1 Jumlah Rukun Warga (RW) dan Rukun Tetangga (RT) Menurut Desa/Kelurahan di Kecamatan Bogor Selatan, 2021 <i>Number of Rukun Warga and Rukun Tetangga by Villages/Kelurahan in Bogor Selatan Subdistrict, 2021</i>	17
2.2 SUMBER DAYA MANUSIA/HUMAN RESOURCES	
2.2.1 Jumlah Pegawai Negeri Sipil Kelurahan di Kecamatan Bogor Selatan, 2021 <i>Number of Villages Civil Servants in Bogor Selatan Subdistrict, 2021</i>	18
3. PENDUDUK/POPULATION	
3.1 Penduduk, Distribusi Persentase Penduduk, Kepadatan Penduduk, Rasio Jenis Kelamin Penduduk Menurut Desa/Kelurahan di Kecamatan Bogor Selatan, 2021 <i>Population, Percentage Distribution of Population, Population Density, and Population Sex Ratio by Villages/Kelurahan in Bogor Selatan Subdistrict, 2021</i>	26
3.2 Jumlah Penduduk Menurut Kelompok Umur dan Jenis Kelamin di Kecamatan Bogor Selatan, 2021 <i>Population by Age Groups and Sex in Bogor Selatan Subdistrict, 2021</i>	28

4.	SOSIAL DAN KESEJAHTERAAN RAKYAT/ SOCIAL AND WELFARE	
4.1	PENDIDIKAN / EDUCATION	
4.1.1	Banyaknya Desa/Kelurahan yang Memiliki Fasilitas Sekolah Menurut Tingkat Pendidikan di Kecamatan Bogor Selatan, 2019–2021 <i>Number of Villages/Kelurahan Having Educational Facilities by Educational Level in Bogor Selatan Subdistrict, 2019–2021</i>	36
4.1.2	Jumlah Sekolah Menurut Tingkat Pendidikan di Kecamatan Bogor Selatan, 2020/2021 dan 2021/2022 <i>Number of Schools by Educational Level in Bogor Selatan Subdistrict, 2020/2021 and 2021/2022</i>	37
4.1.3	Jumlah Guru Menurut Tingkat Pendidikan di Kecamatan Bogor Selatan, 2020/2021 dan 2021/2022 <i>Number of Teachers by Educational Level in Bogor Selatan Subdistrict, 2020/2021 and 2021/2022</i>	38
4.1.4	Jumlah Murid Menurut Tingkat Pendidikan di Kecamatan Bogor Selatan, 2020/2021 dan 2021/2022 <i>Number of Pupils by Educational Level in Bogor Selatan Subdistrict, 2020/2021 and 2021/2022</i>	39
4.2	KESEHATAN / HEALTH	
4.2.1	Banyaknya Desa/Kelurahan yang Memiliki Sarana Kesehatan Menurut Jenis Sarana Kesehatan di Kecamatan Bogor Selatan, 2019–2021 <i>Number of Villages/Kelurahan Health Facilities by Type of Health Facilities in Bogor Selatan Subdistrict, 2019–2021</i>	40
4.2.2	Banyaknya Warga Penderita Kekurangan Gizi Menurut Desa/Kelurahan di Kecamatan Bogor Selatan, 2020 <i>Number of People with Malnutrition by Villages/Kelurahan in Bogor Selatan Subdistrict, 2020</i>	41
4.3	PERUMAHAN DAN LINGKUNGAN / HOUSING AND ENVIRONMENT	
4.3.1	Banyaknya Desa/Kelurahan Menurut Sumber Air Minum Sebagian Besar Keluarga di Kecamatan Bogor Selatan, 2019–2021 <i>Number of Villages/Kelurahan by Drinking Water Source of Majority Family in Bogor Selatan Subdistrict, 2019–2021</i>	42
4.3.2	Banyaknya Keluarga Menurut Desa/Kelurahan dan Jenis Pengguna Listrik di Kecamatan Bogor Selatan, 2021 <i>Number of Family by Villages/Kelurahan and Type of Electricity Consumer in Bogor Selatan Subdistrict, 2021</i>	43

4.3.3	Banyaknya Desa/Kelurahan Menurut Sumber Penerangan Jalan Utama Desa/Kelurahan di Kecamatan Bogor Selatan, 2019–2021 <i>Number of Villages/Kelurahan by Source of Villages/Kelurahan's Main Street Illumination in Bogor Selatan Subdistrict, 2019–2021</i>	44
4.3.4	Banyaknya Desa/Kelurahan Menurut Penggunaan Fasilitas Tempat Buang Air Besar Sebagian Besar Keluarga di Kecamatan Bogor Selatan, 2019–2021 <i>Number of Villages/Kelurahan by Toilet Facility Used by Majority Family in Bogor Selatan Subdistrict, 2019–2021</i>	45
4.3.5	Banyaknya Desa/Kelurahan Menurut Jenis Bahan Bakar untuk Memasak yang Digunakan Sebagian Besar Keluarga di Kecamatan Bogor Selatan, 2021 <i>Number of Villages/Kelurahan by Type of Cooking Fuel Used by Majority Family in Bogor Selatan Subdistrict, 2021</i>	46
4.4	AGAMA DAN SOSIAL LAINNYA <i>RELIGION AND OTHER SOCIAL AFFAIRS</i>	
4.4.1	Jumlah Tempat Peribadatan Menurut Desa/Kelurahan di Kecamatan Bogor Selatan, 2021 <i>Number of Worship Places by Villages/Kelurahan in Bogor Selatan Subdistrict, 2021</i>	47
4.4.2	Banyaknya Kejadian Bencana Alam Menurut Desa/Kelurahan dan Jenis Bencana Alam di Kecamatan Bogor Selatan, 2020 <i>Number of Natural Disaster Events by Villages/Kelurahan and Type of Natural Disaster in Bogor Selatan Subdistrict, 2020</i>	48
4.4.3	Banyaknya Korban Jiwa Akibat Bencana Alam Menurut Desa/Kelurahan dan Jenis Bencana Alam di Kecamatan Bogor Selatan, 2020 <i>Number of Fatalities Due to Natural Disasters by Villages/Kelurahan and Type of Natural Disaster in Bogor Selatan Subdistrict, 2020</i>	51
4.4.4	Keberadaan Fasilitas/Upaya Antisipasi/Mitigasi Bencana Alam Menurut Desa/Kelurahan di Kecamatan Bogor Selatan, 2021 <i>Existence of Facilities/Efforts for Anticipation/Mitigation of Natural Disasters by Villages/Kelurahan by Villages/Kelurahan in Bogor Selatan Subdistrict, 2021</i>	54

4.4.5	Banyaknya Desa/Kelurahan yang Memiliki Kelompok Kegiatan Olahraga Menurut Jenis Olahraga dan Ketersediaan Fasilitas/Lapangan Olahraga di Kecamatan Bogor Selatan, 2021 <i>Number of Villages/Kelurahan Having Sport Activities Groups by Type of Sport and Availability of Sport Facilities/Fields in Bogor Selatan Subdistrict, 2021</i>	56
5.	PERTANIAN/AGRICULTURE	
5.1	Luas Panen Tanaman Sayuran Semusim Menurut Jenis Tanaman di Kecamatan Bogor Selatan (ha), 2018–2021 <i>Harvested Area of Seasonal Vegetables by Kind of Plant in Bogor Selatan Subdistrict (ha), 2018–2021</i>	64
5.2	Produksi Tanaman Sayuran Semusim Menurut Jenis Tanaman di Kecamatan Bogor Selatan (kuintal), 2018–2021 <i>Production of Seasonal Vegetables and Fruits by Kind of Plant in Bogor Selatan Subdistrict (quintal), 2018–2021</i>	65
5.3	Luas Panen Tanaman Biofarmaka Menurut Jenis Tanaman di Kecamatan Bogor Selatan (m²), 2018–2021 <i>Harvested Area of Medicinal Plants by Kind of Plant in Bogor Selatan Subdistrict (m²), 2018–2021</i>	66
5.4	Produksi Tanaman Biofarmaka Menurut Jenis Tanaman di Kecamatan Bogor Selatan (kg), 2018–2021 <i>Production of Medicinal Plants by Kind of Plant in Bogor Selatan Subdistrict (kg), 2018–2021</i>	67
5.5	Luas Panen Tanaman Hias Menurut Jenis Tanaman di Kecamatan Bogor Selatan (m²), 2018–2021 <i>Harvested Area of Ornamental Plants by Kind of Plant in Bogor Selatan Subdistrict (m²), 2018–2021</i>	68
5.6	Produksi Tanaman Hias Menurut Jenis Tanaman di Kecamatan Bogor Selatan (tangkai/pohon), 2018–2021 <i>Production of Ornamental Plants by Kind of Plant in Bogor Selatan Subdistrict (stalks), 2018–2021</i>	69
5.7	Produksi Buah-Buahan Tahunan Menurut Jenis Tanaman di Kecamatan Bogor Selatan (kuintal), 2018–2021 <i>Production of Annual Fruits and Vegetables by Kind of Plant in Bogor Selatan Subdistrict (quintal), 2018–2021</i>	70

6.	PARIWISATA, TRANSPORTASI, DAN KOMUNIKASI/TOURISM, TRANSPORTATION, AND COMMUNICATION	
6.1	PARIWISATA / TOURISM	
6.1.1	Jumlah Sarana Akomodasi Menurut Desa/Kelurahan dan Jenis Akomodasi di Kecamatan Bogor Selatan, 2021 <i>Number of Accomodation Facilities by Villages/Kelurahan and Type of Accomodation in Bogor Selatan Subdistrict, 2021</i>	78
6.2	TRANSPORTASI / TRANSPORTATION	
6.2.1	Prasarana dan Sarana Transportasi Antar Desa/Kelurahan Menurut Desa/Kelurahan di Kecamatan Bogor Selatan, 2021 <i>Inter-Villages/Kelurahan Transportation Infrastructure and Facilities by Villages/Kelurahan in Bogor Selatan Subdistrict, 2021</i>	79
6.3	KOMUNIKASI / COMMUNICATION	
6.3.1	Keberadaan Kantor Pos/Pos Pembantu/Rumah Pos, Pos Keliling, dan Perusahaan/Agen Jasa Ekspedisi Swasta Menurut Desa/Kelurahan di Kecamatan Bogor Selatan, 2021 <i>Number of Post Office/Subsidiary of Post Office, Mobile Portal Service, Private Expedition Service Company by Villages/Kelurahan in Bogor Selatan Subdistrict, 2021</i>	81
6.3.2	Jumlah Menara Telepon seluler dan Operator Layanan Komunikasi Telepon Seluler Menurut Desa/Kelurahan di Kecamatan Bogor Selatan, 2021 <i>Number of Base Transceiver Station (BTS) and Cellular Phone Communication Service Operators by Villages/Kelurahan in Bogor Selatan Subdistrict, 2021</i>	82
6.3.3	Kekuatan Sinyal Telepon Seluler dan Jenis Sinyal Internet Telepon Seluler Menurut Desa/Kelurahan di Kecamatan Bogor Selatan, 2021 <i>The Strenght of Celular Phone Signal by Villages/Kelurahan in Bogor Selatan Subdistrict, 2021</i>	83

7.	PERBANKAN, KOPERASI, DAN PERDAGANGAN/BANKING, COOPERATIVE, AND TRADE	
7.1	Banyaknya Sarana Lembaga Keuangan Bank Menurut Desa/Kelurahan dan Jenis Bank di Kecamatan Bogor Selatan, 2021 <i>Number of Bank by Villages/Kelurahan and Type of Bank in Bogor Selatan Subdistrict, 2021</i>	92
7.2	Banyaknya Koperasi Aktif Menurut Menurut Desa/Kelurahan dan Jenis Koperasi di Kecamatan Bogor Selatan, 2021 <i>Number of Cooperative by Villages/Kelurahan and Type of Cooperative in Bogor Selatan Subdistrict, 2021</i>	93
7.3	Banyaknya Sarana Perdagangan Menurut Desa/Kelurahan dan Jenis Sarana Perdagangan di Kecamatan Bogor Selatan, 2021 <i>Number of Trade Facilities by Villages/Kelurahan and Type of Trade Facilities in Bogor Selatan Subdistrict, 2021</i>	95

DAFTAR GAMBAR/LIST OF FIGURES

	Halaman
	<i>Page</i>
1. GEOGRAFI / GEOGRAPHY.....	
1.1 Luas Daerah menurut Desa/Kelurahan di Kecamatan Bogor Selatan (%), 2021 <i>Total Area by Villages/Kelurahan in Bogor Selatan Subdistrict, 2021</i>	6
1.2 Jarak ke Ibukota Kecamatan Menurut Desa/Kelurahan di Kecamatan Bogor Selatan (km), 2021 <i>Distance to the Subdistrict Capital by Villages/Kelurahan in Bogor Selatan Subdistrict, 2021</i>	7
2. PEMERINTAHAN/GOVERNMENT	
2.1 Jumlah Rukun Tetangga (RT) dan Rukun Warga (RW) Menurut Kelurahan di Kecamatan Bogor Selatan, 2021 <i>Number of RT and RW by Villages/Kelurahan in Bogor Selatan Subdistrict, 2021</i>	15
2.2 Jumlah Pegawai Negeri Sipil Kelurahan di Kecamatan Bogor Selatan, 2021 <i>Number of Villages Civil Servants in Bogor Selatan Subdistrict, 2021</i>	16
3. PENDUDUK/POPULATION	
3.1 Rasio Jenis Kelamin Penduduk Menurut Desa/Kelurahan Di Kecamatan Bogor Selatan, 2021 <i>Population Sex Ratio by Villages/Kelurahan in Bogor Selatan Subdistrict, 2021</i>	24
3.2 Jumlah Penduduk Menurut Kelompok Umur dan Jenis Kelamin Menurut Kelurahan di Kecamatan Bogor Selatan, 2021 <i>Population by Age Groups and Sex in Bogor Selatan Subdistrict, 2021</i>	25
4. SOSIAL DAN KESEJAHTERAAN RAKYAT/ SOSIAL AND WELFARE	
4.1 Jumlah Sekolah Menurut Tingkat Pendidikan di Kecamatan Bogor Selatan, 2020/2021 dan 2021/2022 <i>Number of Schools by Educational Level in Bogor Selatan Subdistrict, 2020/2021 and 2021/2022</i>	34

4.2	Banyaknya Desa/Kelurahan yang Memiliki Sarana Kesehatan Menurut Jenis Sarana Kesehatan di Kecamatan Bogor Selatan, 2019–2021 <i>Number of Villages/Kelurahan Health Facilities by Type of Health Facilities in Bogor Selatan Subdistrict, 2019–2021</i>	35
5.	PERTANIAN/AGRICULTURE	
5.1	Produksi Buah-Buahan Tahunan Menurut Jenis Tanaman di Kecamatan Bogor Selatan (kuintal), 2018-2021 <i>Production of Annual Fruits by Kind of Plant in Bogor Tengah Subdistrict (quintal), 2018-2021</i>	62
5.2	Luas Panen Tanaman Biofarmaka Menurut Jenis Tanamandi Kecamatan Bogor Selatan (m2), 2019–2021 <i>Harvested Area of Medicinal Plants by Kind of Plant in Kecamatan Bogor Selatan Subdistrict (m2), 2019–2021</i>	63
6.	PARIWISATA, TRANSPORTASI, DAN KOMUNIKASI/TOURISM, TRANSPORTATION, AND COMMUNICATION	
6.1	Jumlah Sarana Akomodasi Menurut Desa/Kelurahan dan Jenis Akomodasi di Kecamatan Bogor Selatan, 2021 <i>Number of Accomodation Facilities by Villages/Kelurahan and Type of Accomodation in Bogor Selatan Subdistrict, 2021</i>	76
6.2	Keberadaan Kantor Pos/Pos Pembantu/Rumah Pos, Pos Keliling, dan Perusahaan/Agen Jasa Ekspedisi Swasta Menurut Desa/Kelurahan di Kecamatan Bogor Selatan, 2021 <i>Number of Post Office/Subsidiary of Post Office, Mobile Portal Service, Private Expedition Service Company by Villages/Kelurahan in Bogor Selatan Subdistrict, 2021</i>	77
7.	PERBANKAN, KOPERASI, DAN PERDAGANGAN/BANKING, COOPERATIVE, AND TRADE	
7.1	Banyaknya Sarana Lembaga Keuangan Bank Menurut Jenis Bank di Kecamatan Bogor Selatan, 2021 <i>Number of Bank by Type of Bank in Bogor Selatan Subdistrict, 2021</i>	90
7.2	Banyaknya Sarana Perdagangan Menurut Desa/Kelurahan dan Jenis Sarana Perdagangan di Kecamatan Bogor Selatan, 2021 <i>Number of Trade Facilities by Type of Trade Facilities in Bogor Selatan Subdistrict, 2021</i>	91

01

GEOGRAFI
GEOGRAPHY

<https://bogorkota.bps.go.id>

PENJELASAN TEKNIS

1. Topografi adalah keadaan muka bumi pada suatu kawasan atau daerah.
2. Puncak adalah bagian paling atas gunung/pegunungan.
3. Lereng adalah bagian dari gunung/pegunungan/bukit yang letaknya di antara puncak sampai
4. Lembah adalah daerah rendah diantara dua gunung/pegunungan atau daerah yang mempunyai kedudukan lebih rendah dibandingkan daerah sekitarnya. Lembah di daerah pegunungan lipatan sering disebut slinkin. Lembah di daerah pegunungan patahan disebut graben atau slenk. Sedangkan lembah di daerah yang bergunung-gunung disebut lembah antar pegunungan.
5. Dataran adalah bagian atau sisi bidang tanah yang tampak datar, rata, dan membentang.

ULASAN

Kecamatan Bogor Selatan dengan luas wilayah 30,72 km² yang terdiri dari 16 Kelurahan definitif. Letak Geografis Kecamatan Bogor Selatan diantara: 6°36'21.2"–6°40'46.5"LS dan 106°46'18.0"–106°50'51.9" BT dengan rata-rata ketinggian 200 - 300 meter di atas permukaan laut.

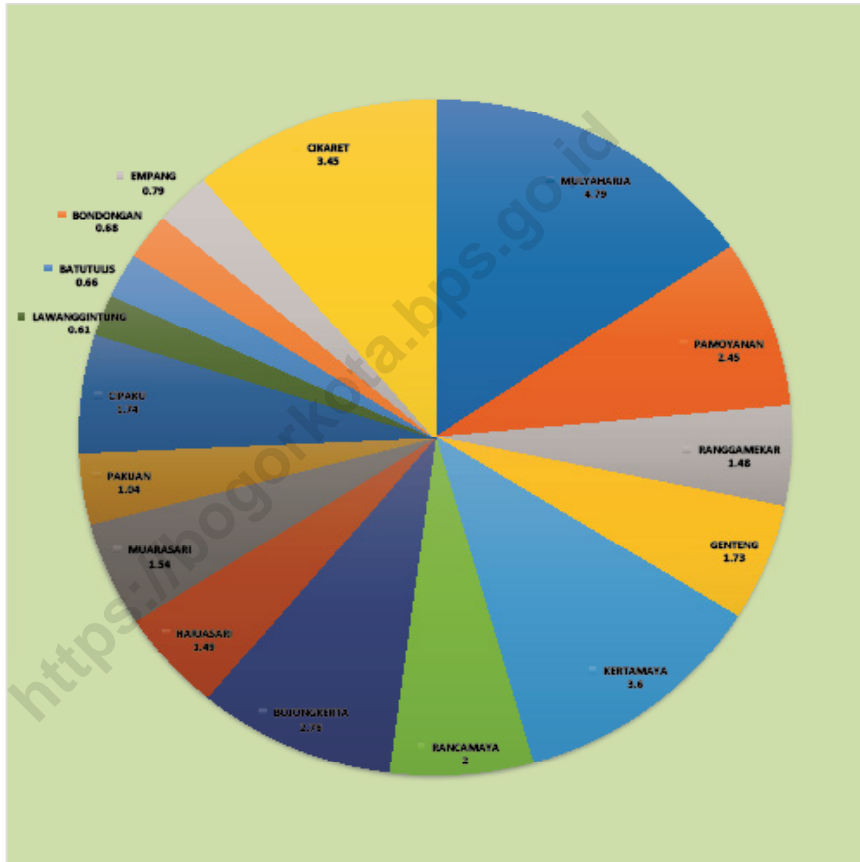
Kecamatan Bogor Selatan secara administrasi terletak di sebelah utara yang berbatasan dengan Kelurahan Paledang Kecamatan Bogor Tengah dan Kelurahan Pasir Jaya Kecamatan Bogor Barat, di sebelah selatan berbatasan dengan Desa Ciherang Pondok Kecamatan Caringin dan Desa Palasari Kecamatan Cijeruk Kabupaten Bogor. Di sebelah timur berbatasan dengan Kelurahan Sindangsari dan Kelurahan Tajur Kecamatan Bogor Timur Kota Bogor, Desa Banjar Waru Kecamatan Ciawi Kabupaten Bogor. Sedangkan di sebelah barat berbatasan dengan Kelurahan Pasir Kuda Kecamatan Bogor Barat Kota Bogor, Desa Sumantri Kecamatan Tamansari Kabupaten Bogor.

Jika dilihat dari luas wilayah kelurahan yang ada di Kecamatan Bogor Selatan, maka Kelurahan Mulyaharja merupakan kelurahan yang paling luas wilayahnya yakni sebesar 4,70 km² atau 15,30 persen dari total luas wilayah Kecamatan Bogor Selatan. Kelurahan terluas kedua di yakni Kelurahan Kertamaya seluas 3,60 km² atau 11,72 persen dan Kelurahan Cikaret seluas 3,45 km² atau 11,23 persen. Adapun kelurahan yang wilayahnya paling kecil adalah kelurahan Lawang Gintung seluas 0,61 km² atau 1,99 persen dari total luas wilayah Kecamatan Bogor Selatan.

Jika dilihat dari jarak antar kelurahan ke ibukota kecamatan, maka Kelurahan Rancamaya dan Kertamaya adalah kelurahan dengan jarak terjauh yakni sejauh 10 km dan 9,8 km, sedangkan kelurahan dengan jarak terdekat adalah Kelurahan Empang dengan jarak kurang dari 1 km (0,8 Km) dari ibukota kecamatan. Jika dilihat dari jarak ibukota kecamatan ke ibukota kabupaten/kota, maka Kelurahan Bojongkerta merupakan kelurahan terjauh jaraknya yakni sebesar 9,71 km dan terdekat adalah Kelurahan Cikaret sejauh 2,26 km.

Gambar 1.1
Figures

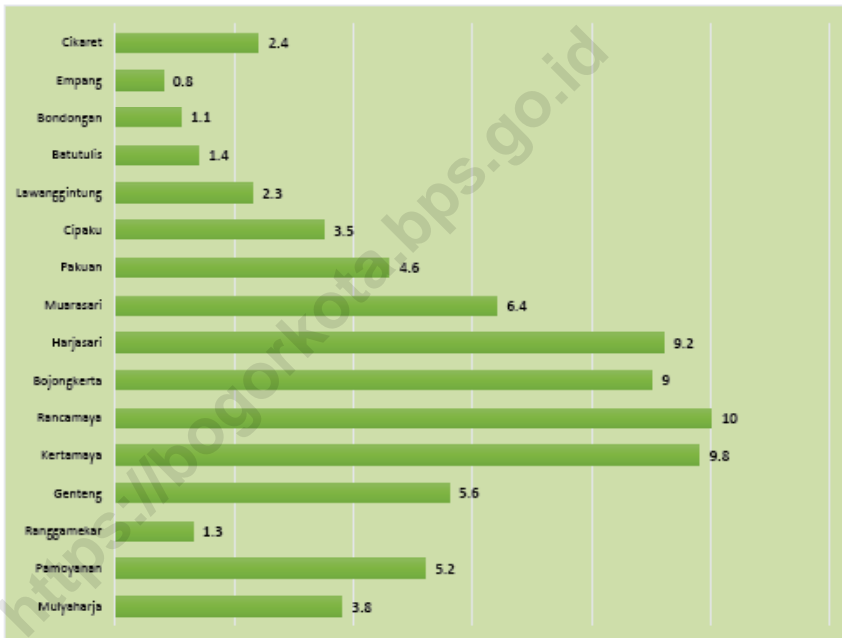
Luas Daerah menurut Desa/Kelurahan di Kecamatan Bogor Selatan (%), 2021
Total Area by Village/Kelurahan in Bogor Selatan Subdistrict (%), 2021



Sumber/Source: BPS Kota Bogor/BPS-Statistics of Bogor municipality....

Gambar 1.2
Figures

**Jarak ke Ibukota Kecamatan Menurut Desa/Kelurahan
di Kecamatan Bogor Selatan (km), 2021**
*Distance to the Subdistrict Capital by Village/Kelurahan
in Bogor Selatan Subdistrict (km), 2021*



Sumber/Source : ... BPS, Pendataan Potensi Desa (Podes) 2021/BPS-Statistics Indonesia, Village Potential Data Collecting 2021

Tabel
Table 1.1

Luas Daerah Menurut Desa/Kelurahan di Kecamatan Bogor Selatan, 2021
Total Area by Villages/Kelurahan in Bogor Selatan Subdistrict, 2021

Desa/Kelurahan Village/Kelurahan	Luas Total Area (km²/sq.km)	Persentase terhadap Luas Kecamatan Percentage to Subdistrict Area
(1)	(2)	(3)
Mulyaharja	4,79	15,30
Pamoyanan	2,45	7,98
Ranggamekar	1,48	4,82
Genteng	1,73	5,63
Kertamaya	3,6	11,72
Rancamaya	2	6,51
Bojongkerta	2,76	8,98
Harjasari	1,49	4,85
Muarasari	1,54	5,01
Pakuan	1,04	3,39
Cipaku	1,74	5,66
Lawanggintung	0,61	1,99
Batutulis	0,66	2,15
Bondongan	0,68	2,21
Empang	0,79	2,57
Cikaret	3,45	11,23
Kecamatan Bogor Selatan	30,81	100,00

Catatan/Note: ...

Sumber/Source: ... BPS, Pendataan Potensi Desa (Podes) 2021/BPS-Statistics Indonesia, Village Potential Data Collecting 2021

Tabel 1.2
Table

Jarak ke Ibukota Kecamatan dan Ibukota Kabupaten/Kota Menurut Desa/Kelurahan di Kecamatan Bogor Selatan (km), 2021
Distance to the Subdistrict Capital and Regency/Municipal Capital by Villages/Kelurahan in Bogor Selatan Subdistrict (km), 2021

Desa/Kelurahan <i>Village/Kelurahan</i>	Jarak ke Ibukota Kecamatan <i>Distance to Subdistrict Capital</i>	Jarak ke Ibukota Kabupaten/ Kota <i>Distance to Regency/Municipal Capital</i>
(1)	(2)	(3)
Mulyaharja	3,8	5,2
Pamoyanan	5,2	4,38
Ranggamekar	1,3	2,93
Genteng	5,6	6,64
Kertamaya	9,8	7,66
Rancamaya	10	9,08
Bojongkerta	9	9,71
Harjasari	9,2	8,52
Muarasari	6,4	7,01
Pakuan	4,6	5,12
Cipaku	3,5	4,99
Lawanggantung	2,3	4,14
Batutulis	1,4	3,27
Bondongan	1,1	2,38
Empang	0,8	2,52
Cikaret	2,4	2,26

Catatan/Note: ...
Sumber/Source: BPS, Pendataan Potensi Desa (Podes) 2021/BPS-Statistics Indonesia, Village Potential Data Collecting 2021

02

PEMERINTAHAN
GOVERNMENT

<https://bogorkota.bps.go.id>

PENJELASAN TEKNIS

1. Desa adalah desa dan desa adat atau yang disebut dengan nama lain, selanjutnya disebut Desa adalah kesatuan masyarakat hukum yang memiliki batas wilayah yang berwenang untuk mengatur dan mengurus urusan pemerintahan, kepentingan masyarakat setempat berdasarkan prakarsa masyarakat, hak asal usul, dan/atau hak tradisional yang diakui dan dihormati dalam sistem Pemerintahan Negara Kesatuan Republik Indonesia (Undang-Undang Nomor 6 Tahun 2014 tentang Desa).
2. Kelurahan adalah suatu wilayah yang dipimpin oleh seorang Lurah sebagai perangkat daerah kabupaten dan atau daerah kota di bawah kecamatan (Undang-Undang No. 32 Tahun 2004 tentang Pemerintahan Daerah).

ULASAN

Secara administrasi, Kota Bogor terbagi dalam 6 kecamatan, Kecamatan Bogor Selatan menjadi salah satu kecamatan dengan jumlah kelurahan terbanyak disamping Kecamatan Bogor Barat. Jumlah kelurahan di Kecamatan Bogor Selatan sebanyak 16 Kelurahan, dengan jumlah RW sebanyak 191 RW dan 764 RT .

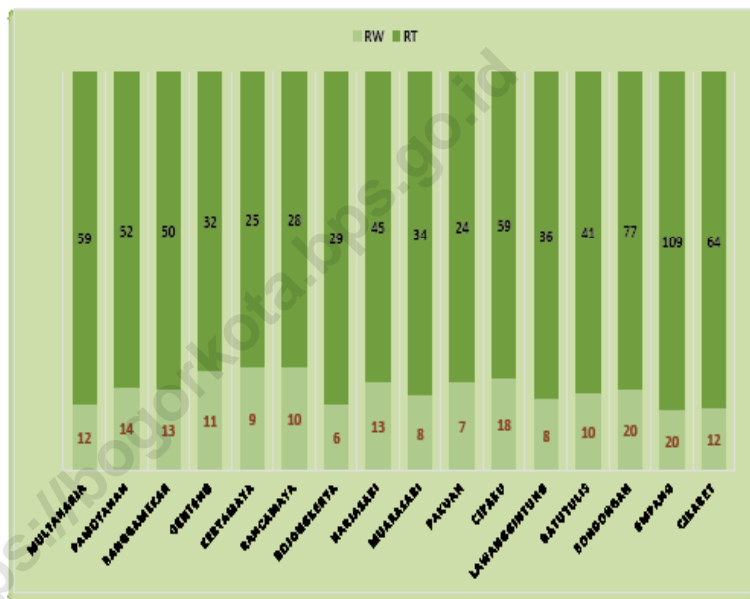
Dari 16 Kelurahan, Kelurahan Bondongan dan Empang adalah kelurahan terbanyak yang memiliki RW yakni masing-masing sebanyak 20, Kelurahan Cipaku dan Pamoyanan masing-masing terbagi menjadi 18 RW dan 14 RW.

Dari 764 RT, Wilayah Kelurahan Empang memiliki pembagian wilayah RT terbanyak yakni sebesar 109 RT, Kelurahan Bondongan sebanyak 77 RT dan Kelurahan Cikaret terbagi menjadi sebanyak 64 RT. Kelurahan Pakuan adalah kelurahan yang paling sedikit memiliki pembagian RT yakni sebesar 24 RT.

Gambar 2.1
Figures

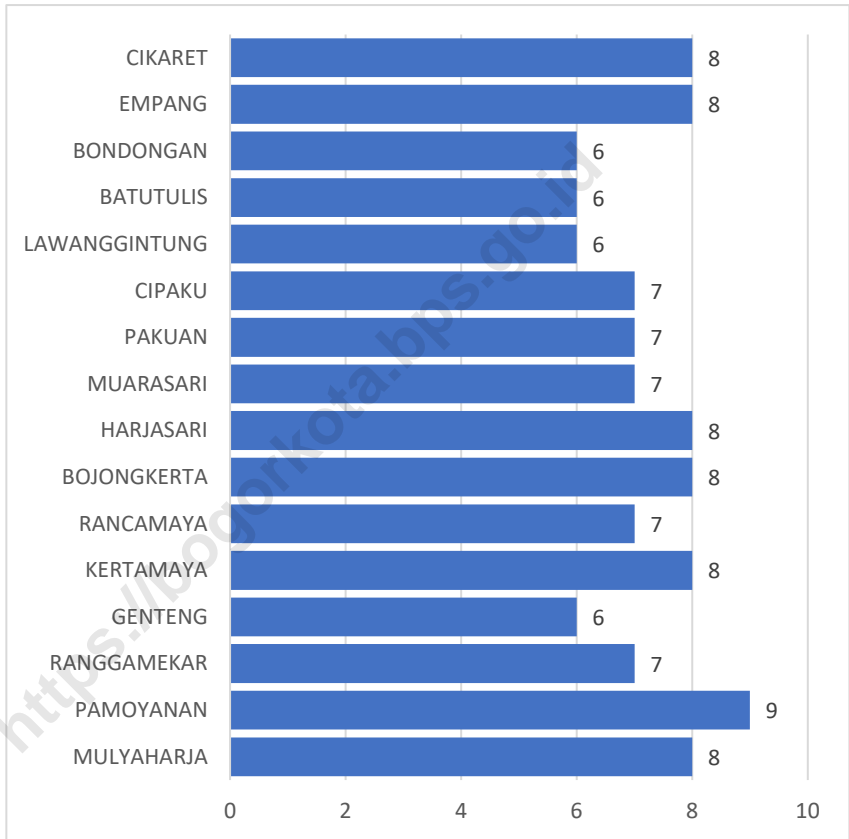
Jumlah Rukun Warga (RW) dan Rukun Tetangga (RT) Menurut Desa/Kelurahan di Kecamatan Bogor Selatan, 2021

Number of Rukun Warga and Rukun Tetangga by Villages¹/Kelurahan in Bogor Selatan Subdistrict, 2021



Gambar 2.2
Figures

Jumlah Pegawai Negeri Sipil Kelurahan di Kecamatan Bogor Selatan, 2021
Number of Villages Civil Servants in Bogor Selatan Subdistrict, 2021



Sumber/Source: BKPSDM

2.1 WILAYAH ADMINISTRATIF ADMINISTRATIVE AREA

Tabel 2.1.1 Jumlah Rukun Warga (RW) dan Rukun Tetangga (RT) Menurut Desa/Kelurahan di Kecamatan Bogor Selatan, 2021
Number of Rukun Warga and Rukun Tetangga by Villages'/Kelurahan in Bogor Selatan, 2021

Desa/Kelurahan Village/Kelurahan	Rukun Warga (RW)Rukun Warga**)	Rukun Tetangga (RT) Rukun Tetangga**)
(1)	(2)	(3)
Mulyaharja	12	59
Pamoyanan	14	52
Ranggamekar	13	50
Genteng	11	32
Kertamaya	9	25
Rancamaya	10	28
Bojongkerta	6	29
Harjasari	13	45
Muarasari	8	34
Pakuan	7	24
Cipaku	18	59
Lawanggantung	8	36
Batutulis	10	41
Bondongan	20	77
Empang	20	109
Cikaret	12	64
Kecamatan Bogor Selatan	191	764

2.2 SUMBER DAYA MANUSIA HUMAN RESOURCES

Tabel 2.2.1 Jumlah Pegawai Negeri Sipil Kelurahan di Kecamatan Bogor Selatan, 2021
Table Number of Villages Civil Servants in Bogor Selatan Subdistrict, 2021

Desa/Kelurahan Village/Kelurahan	Jumlah Pegawai Negeri Sipil
(1)	(2)
Mulyaharja	8
Pamoyanan	9
Ranggamekar	7
Genteng	6
Kertamaya	8
Rancamaya	7
Bojongkerta	8
Harjasari	8
Muarasari	7
Pakuan	7
Cipaku	7
Lawanggintung	6
Batutulis	6
Bondongan	6
Empang	8
Cikaret	8
Kecamatan Bogor Selatan	22

Catatan/Note: ...

Sumber/Source: BKPSDM Kota Bogor

03

PENDUDUK
POPULATION

<https://bogorkota.bps.go.id>

PENJELASAN TEKNIS

1. Sumber utama data kependudukan adalah sensus penduduk yang dilaksanakan setiap sepuluh tahun sekali. Sensus penduduk telah dilaksanakan sebanyak tujuh kali sejak Indonesia merdeka, yaitu tahun 1961, 1971, 1980, 1990, 2000, 2010 dan 2020. Di dalam sensus penduduk, pencacahan dilakukan terhadap seluruh penduduk yang berdomisili di wilayah teritorial Indonesia termasuk warga negara asing kecuali anggota korps diplomatic negara sahabat beserta keluarganya. Metode pengumpulan data dalam sensus dilakukan dengan wawancara antara petugas sensus dengan responden dan juga melalui e-sensus. Pencatatan penduduk menggunakan konsep usual residence, yaitu konsep di mana penduduk biasa bertempat tinggal.
2. Penduduk Indonesia adalah semua orang yang berdomisili di wilayah teritorial Indonesia selama 12 bulan atau lebih dan atau mereka yang berdomisili kurang dari 12 bulan tetapi bertujuan menetap.
3. Laju pertumbuhan penduduk adalah angka yang menunjukkan persentase per tambahan penduduk dalam jangka waktu tertentu.
4. Kepadatan penduduk adalah rasio banyaknya penduduk per kilometer persegi.
5. Rasio jenis kelamin adalah perbandingan antara penduduk laki-laki dan penduduk perempuan pada suatu wilayah dan waktu tertentu. Biasanya dinyatakan dengan banyaknya penduduk laki-laki untuk 100 penduduk perempuan.
6. Distribusi penduduk adalah pola persebaran penduduk di suatu wilayah, baik berdasarkan batas-batas geografis maupun berdasarkan batas-batas administrasi pemerintahan.
7. Komposisi penduduk adalah pola persebaran penduduk menurut karakteristiknya, contoh: penduduk menurut kelompok umur, penduduk menurut jenis kelamin

ULASAN

Keadaan tahun 2021, Kecamatan Bogor Selatan diperkirakan memiliki penduduk sebanyak 213.501 jiwa dengan komposisi penduduk laki-laki sebanyak 108.878 jiwa dan perempuan sebanyak 104.623 jiwa. Dengan rasio jenis kelamin sebesar 104,07, hal ini mencerminkan bahwa dari 104,07 jiwa laki-laki terdapat 100 jiwa perempuan atau dengan kata lain jumlah penduduk laki-laki lebih besar dari jumlah penduduk perempuan.

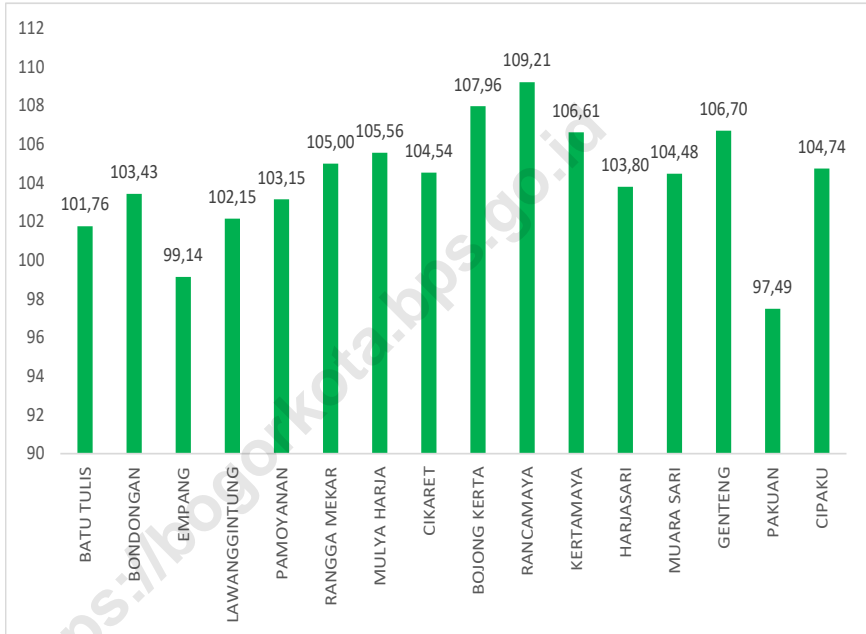
Berdasarkan sebaran penduduk per kelurahan, jumlah penduduk Kelurahan Mulyaharja adalah kelurahan dengan jumlah penduduk terbesar sekitar 23.709 jiwa diikuti dengan Kelurahan Cikaret dan Kelurahan Empang, masing-masing sebesar 22.041 jiwa dan 18.391 jiwa. Sedangkan kelurahan dengan jumlah penduduk yang paling sedikit adalah Kelurahan Pakuan sekitar 2.749 jiwa, disusul Kelurahan Kertamaya dan Kelurahan Rancamaya masing-masing sebesar 7.155 jiwa dan 7.954 jiwa.

Jika dilihat dari sebaran/distribusi penduduk di Kecamatan Bogor Selatan, Kelurahan Mulyaharya tercatat sebesar 11,10 persen dari total sebaran penduduk di Kecamatan Bogor Selatan, disusul kelurahan Cikaret dan Bondongan masing-masing sebesar 10,32 dan 7,00 persen, sebaran penduduk terkecil berada di Kelurahan Rancamaya, Kertajaya dan Pakuan tercatat masing-masing 3,73 persen, 3,35 persen dan 2,54 persen.

Kepadatan penduduk di Kecamatan Bogor Selatan tercatat sebesar 6.930 jiwa/km². Tiga kelurahan dengan kepadatan penduduk tertinggi berada di Kelurahan Empang, Bondongan dan Batutulis masing-masing 23.280 jiwa, 21.991 jiwa dan 16.153 jiwa. Tiga kelurahan dengan kepadatan terendah berada di Kelurahan Kertamaya, Rancamaya dan Bojongkerta masing-masing tercatat sebesar 1.988 jiwa, 3.977 jiwa, dan 4.059 jiwa.

Gambar 3.1
Figures

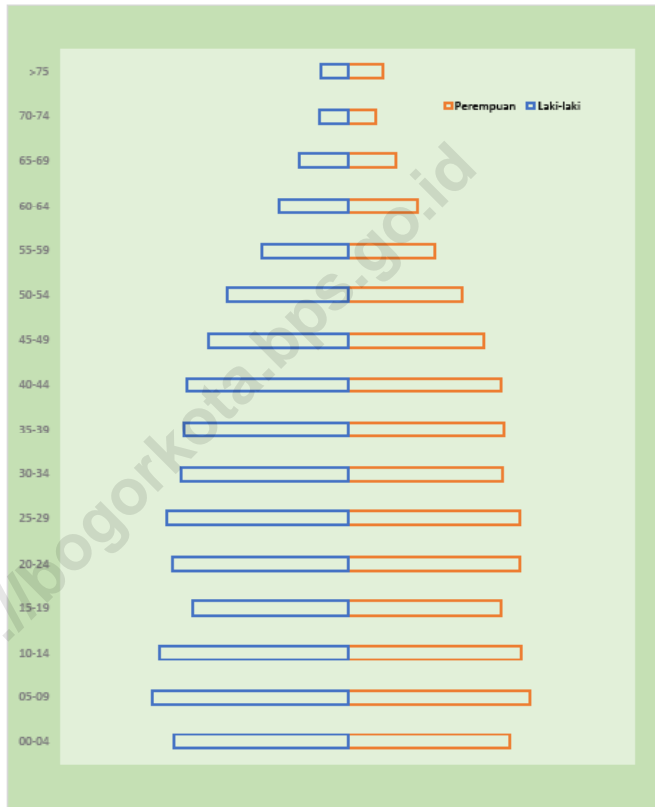
Rasio Jenis Kelamin Penduduk Menurut Desa/Kelurahan di Kecamatan Bogor Selatan, 2021
Population Sex Ratio by Villages/Kelurahan in Bogor Selatan Subdistrict, 2021



Sumber/Source : Dinas Kependudukan dan Catatan Sipil Kota Bogor/ Office of Population and Civil Registration of Bogor Municipality.

Gambar 3.2
Figures

Jumlah Penduduk Menurut Kelompok Umur dan Jenis Kelamin di Kecamatan Bogor Selatan, 2021
Population by Age Groups and Sex in Bogor Selatan



Sumber/Source : Dinas kependudukan dan Catatan Sipil Kota Bogor/ Office of Population and Civil Registration of Bogor Municipality.

Tabel 3.1
Table

Penduduk, Distribusi Persentase Penduduk, Kepadatan Penduduk, Rasio Jenis Kelamin Penduduk Menurut Desa/ Kelurahan di Kecamatan Bogor Selatan, 2021
Population, Percentage Distribution of Population, Population Density, and Population Sex Ratio by Villages/ Kelurahan in Bogor Selatan Subdistrict, 2021

Desa/Kelurahan Village/Kelurahan	Penduduk/Population		
	Laki-Laki/Male	Perempuan/Female	Jumlah/Total
(1)	(2)	(3)	(4)
Mulyaharja	12175	11534	23709
Pamoyanan	8777	8509	17286
Ranggamekar	8275	7881	16156
Genteng	5032	4716	9748
Kertamaya	3692	3463	7155
Rancamaya	4152	3802	7954
Bojongkerta	5816	5387	11203
Harjasari	7190	6927	14117
Muarasari	5953	5698	11651
Pakuan	2680	2749	5429
Cipaku	7312	6981	14293
Lawanggintung	4423	4330	8753
Batutulis	5377	5284	10661
Bondongan	7603	7351	14954
Empang	9156	9235	18391
Cikaret	11265	10776	22041
Kecamatan Bogor Selatan	108878	104623	213501

Lanjutan Tabel/*Continued Table 3.1*

Desa/Kelurahan <i>Village/Kelurahan</i>	Persentase Penduduk <i>Percentage of Total Population</i>	Kepadatan Penduduk (per Km ²) <i>Population Density per sq.km</i>	Rasio Jenis Kelamin Penduduk <i>Population Sex Ratio</i>
(1)	(5)	(6)	(7)
Mulyaharja	11,10	4950	105,56
Pamoyanan	8,10	7056	103,15
Ranggamekar	7,57	10916	105,00
Genteng	4,57	5635	106,70
Kertamaya	3,35	1988	106,61
Rancamaya	3,73	3977	109,21
Bojongkerta	5,25	4059	107,96
Harjasari	6,61	9474	103,80
Muarasari	5,46	7566	104,48
Pakuan	2,54	5220	97,49
Cipaku	6,69	8214	104,74
Lawanggantung	4,10	14349	102,15
Batutulis	4,99	16153	101,76
Bondongan	7,00	21991	103,43
Empang	8,61	23280	99,14
Cikaret	10,32	6389	104,54
Kecamatan Bogor Selatan	100	6930	104,07

Catatan/*Note:* ...Sumber/*Source:* ... Dinas kependudukan dan Catatan Sipil Kota Bogor/ *Office of Population and Civil Registration of Bogor Municipality.*

Tabel 3.2
Table

Jumlah Penduduk Menurut Kelompok Umur dan Jenis Kelamin di Kecamatan Bogor Selatan, 2021
Population by Age Groups and Sex in Bogor Selatan Subdistrict, 2021

Kelompok Umur Age Groups	Jenis Kelamin/Sex		Jumlah Total
	Laki-Laki Male	Perempuan Female	
(1)	(2)	(3)	(4)
0-4	9079	8477	17556
5-9	10237	9556	19793
10-14	9848	9049	18897
15-19	8131	8030	16161
20-24	9194	9037	18231
25-29	9445	9012	18457
30-34	8714	8085	16799
35-39	8534	8181	16715
40-44	8454	8001	16455
45-49	7283	7153	14436
50-54	6349	6000	12349
55-59	4537	4548	9085
60-64	3630	3648	7278
65-69	2571	2557	5128
70-74	1479	1486	2965
>75	1393	1803	3196
Kecamatan Bogor Selatan	108878	104623	213501

Catatan/Note: ...

Sumber/Source: Dinas kependudukan dan Catatan Sipil Kota Bogor/ Office of Population and Civil Registration of Bogor Municipality....

04

SOSIAL DAN KESEJAHTERAAN RAKYAT ***SOCIAL AND WELFARE***

<https://bogorkota.bps.go.id>

PENJELASAN TEKNIS

1. Tersedianya sumber daya manusia (SDM) yang berkualitas merupakan salah satu faktor utama keberhasilan pembangunan di suatu daerah. Peningkatan SDM sekarang ini lebih difokuskan pada pemberian kesempatan seluasluasnya kepada penduduk untuk mengecap pendidikan. Oleh sebab itu pemerintah berusaha secara konsisten berupaya meningkatkan SDM penduduk melalui jalur pendidikan.
2. Pembangunan bidang kesehatan bertujuan agar semua lapisan masyarakat dapat memperoleh pelayanan kesehatan secara mudah, merata dan murah. Pembangunan kesehatan harus selalu dilakukan mengingat jumlah penduduk yang selalu bertambah dari tahun ke tahun.
3. Upaya pemerintah untuk meningkatkan derajat dan status kesehatan penduduk dilakukan antara lain dengan meningkatkan fasilitas dan sarana kesehatan. Disamping itu untuk mendapatkan generasi penerus bangsa yang cemerlang, kesehatan bayi dan asupan gizi perlu mendapat perhatian khusus dari orang tua dan negara.

ULASAN

A. Pendidikan

Pendidikan secara umum mempunyai arti suatu proses kehidupan dalam mengembangkan diri tiap individu untuk dapat hidup dan melangsungkan kehidupan. Pendidikan di Kecamatan Bogor Selatan bukanlah sesuatu yang sulit untuk dijangkau dan didapatkan, sarana dan prasarana dapat dikategorikan lengkap, khususnya pendidikan formal dari tingkat SD sampai perguruan tinggi, meskipun keberadaannya tidak merata pada seluruh kelurahan yang ada di Kecamatan Bogor Selatan. Di Kecamatan Bogor Selatan pada Tahun 2021/2022 terdapat 37 TK/RA, 66 SD/MI, 33 SMP/MTS dan 32 SMA/MA/SMK serta 2 Perguruan Tinggi. Pada tahun ajaran 2021/2022 terdapat guru yang mengajar di setiap jenjang pendidikan, Untuk jenjang pendidikan TK rata-rata seorang guru mengajar 6 murid, sebanyak rata-rata 22 murid diajar oleh seorang guru pada jenjang pendidikan SD, utk jenjang pendidikan SMP, rata-rata 18 murid diajar oleh 1 orang guru, untuk jenjang pendidikan SMA sebanyak 15 orang murid diajar oleh 1 orang guru serta jenjang pendidikan SMK rata-rata 24 orang murid diajar oleh 1 orang guru.

B. Kesehatan

Pemerintah berupaya meningkatkan derajat dan status kesehatan penduduk, dengan cara meningkatkan sarana dan fasilitas kesehatan. Di tahun 2021 dari 16 Kelurahan di Kecamatan Bogor Selatan 3 Kelurahan terdapat Rumah Sakit, 12 Kelurahan terdapat Poliklinik/Balai Pengobatan, 5 Kelurahan terdapat Puskesmas dan 12 Kelurahan terdapat Apotek.

C. Agama

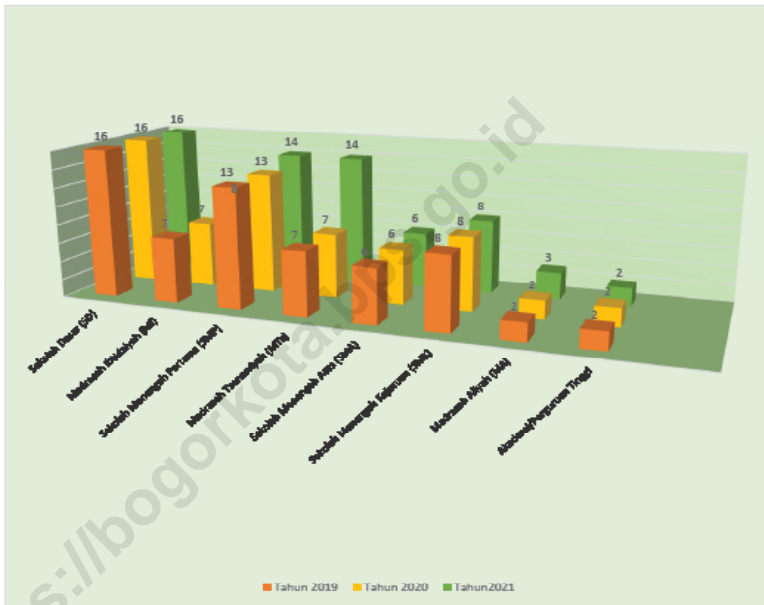
Kehidupan beragama yang diatur dalam UUD 1945 dan Sila Pertama Falsafah Negara, yaitu kehidupan beragama dikembangkan dan diarahkan untuk peningkatan akhlak demi kepentingan bersama untuk membangun masyarakat adil dan makmur. fasilitas keagamaan berupa tempat ibadah di kecamatan Bogor Selatan terdapat 184 Masjid, 261 Mushola, 9 Gereja Protestan, 1 Gereja Khatolik dan 1 Vihara.

D. Bencana

Kecamatan Bogor Selatan selama tahun 2021 mengalami kejadian tanah longsor sebanyak 42 kali terjadi di 15 kelurahan, dan mengalami kejadian banjir sebanyak 4 kali pada 4 Kelurahan.

Gambar 4.1
Figures

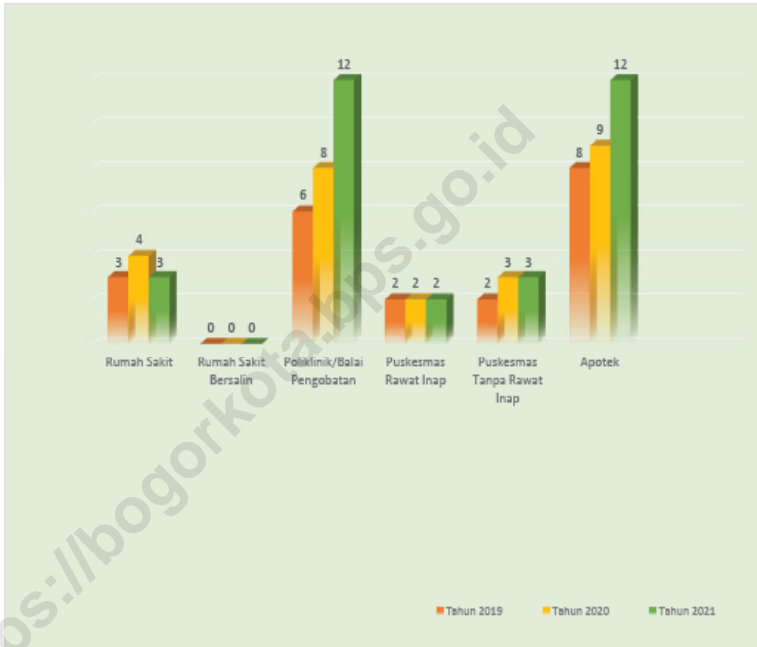
Jumlah Sekolah Menurut Tingkat Pendidikan di Kecamatan Bogor Selatan, 2020/2021 dan 2021/2022
Number of Schools by Educational Level in Bogor Selatan Subdistrict, 2020/2021 and 2021/2022



Sumber/Source : ¹ Kementerian Pendidikan, Kebudayaan, Riset, dan Teknologi, Sistem Data Pokok Pendidikan, data semester ganjil laporan sampai dengan 30 November 2021/Ministry of Education, Culture, Research, and Technology, Basic Education Data System, odd semester report data up to 30 November 2021

Gambar 4.2
Figures

Banyaknya Desa¹/Kelurahan yang Memiliki Sarana Kesehatan Menurut Jenis Sarana Kesehatan di Kecamatan Bogor Selatan, 2019–2021
Number of Villages¹/Kelurahan Health Facilities by Type of Health Facilities in Bogor Selatan Subdistrict, 2019–2021



Sumber/Source : BPS Kota Bogor Pendataan Potensi Desa

4.1 PENDIDIKAN EDUCATION

Tabel 4.1.1 Banyaknya Desa¹/Kelurahan yang Memiliki Fasilitas Sekolah Menurut Tingkat Pendidikan di Kecamatan Bogor Selatan, 2019–2021
Number of Villages¹/Kelurahan Having Educational Facilities by Educational Level in Kecamatan Bogor Selatan Subdistrict, 2019–2021

Tingkat Pendidikan Educational Level	2019	2020	2021
(1)	(2)	(3)	(4)
Sekolah Dasar (SD) Primary School	16	16	16
Madrasah Ibtidaiyah (MI) Madrasah Ibtidaiyah	7	7	8
Sekolah Menengah Pertama (SMP) Junior High School	13	13	14
Madrasah Tsanawiyah (MTs) Madrasah Tsanawiyah (MTs)	7	7	14
Sekolah Menengah Atas (SMA) Senior High School	6	6	6
Sekolah Menengah Kejuruan (SMK) Vocational High School	8	8	8
Madrasah Aliyah (MA) Madrasah Aliyah	2	2	3
Akademi/Perguruan Tinggi Academy/University	2	2	2

Catatan/Note: ¹ Desa pada tabel ini termasuk Unit Permukiman Transmigrasi (UPT) yang masih dibina oleh kementerian terkait/
Villages in this table include Transmigration Settlement Unit which is still fostered by the relevant ministries.

Sumber/Source: BPS, Pendataan Potensi Desa (Podes) 2020 dan 2021/BPS-Statistics Indonesia, Village Potential Data Collecting 2020 and 2021

Tabel 4.1.2
Table

Jumlah Sekolah Menurut Tingkat Pendidikan di Kecamatan Bogor Selatan, 2020/2021 dan 2021/2022
Number of Schools by Educational Level in Kecamatan Bogor Selatan Subdistrict, 2020/2021 and 2021/2022

Tingkat Pendidikan Educational Level	Negeri/Public		Swasta/Private		Jumlah/Total	
	2020/2021	2021/2022	2020/2021	2021/2022	2020/2021	2021/2022
(1)	(2)	(3)	(4)	(5)	(6)	(7)
Taman Kanak-Kanak (TK) ¹ /Kindergarten ¹	-	-	20	21	20	21
Raudatul Athfal (RA) ² Raudatul Athfal (RA) ²	-	-	16	16	16	16
Sekolah Dasar (SD) ¹ Elementary Schools ¹	38	38	12	15	50	53
Madrasah Ibtidaiyah (MI) ² /Madrasah Ibtidaiyah (MI) ²	-	-	13	13	13	13
Sekolah Menengah Pertama (SMP) ¹ /Junior High Schools ¹	4	4	23	23	27	27
Madrasah Tsanawiyah (MTs) ² /Madrasah Tsanawiyah (MTs) ²	-	-	6	6	6	6
Sekolah Menengah Atas (SMA) ¹ /Senior High Schools ¹	1	1	9	9	10	10
Sekolah Menengah Kejuruan (SMK) ¹ Vocational High Schools ¹	1	1	18	18	19	19
Madrasah Aliyah (MA) ² Madrasah Aliyah (MA) ²	-	-	3	3	3	3

Catatan/Note: ³ Seluruh Raudatul Athfal (RA) berstatus swasta/All Raudatul Athfal (RA) are private

Sumber/Source: ¹ Kementerian Pendidikan, Kebudayaan, Riset, dan Teknologi, Sistem Data Pokok Pendidikan, data semester ganjil laporan sampai dengan 30 November 2021/Ministry of Education, Culture, Research, and Technology, Basic Education Data System, odd semester report data up to 30 November 2021

² Kementerian Agama, EMIS, data semester ganjil laporan sampai dengan 17 Februari 2022/Ministry of Religious Affairs, EMIS, odd semester report data up to 17 February 2022

Tabel 4.1.3 Jumlah Guru Menurut Tingkat Pendidikan di Kecamatan Bogor Selatan, 2020/2021 dan 2021/2022
Table Number of Teachers by Educational Level in Kecamatan Bogor Selatan Subdistrict, 2020/2021 and 2021/2022

Tingkat Pendidikan Educational Level	Negeri/Public		Swasta/Private		Jumlah/Total	
	2020/2021	2021/2022	2020/2021	2021/2022	2020/2021	2021/2022
(1)	(2)	(3)	(4)	(5)	(6)	(7)
Taman Kanak-Kanak (TK) ¹ /Kindergarten ¹	-	-	92	88	92	88
Raudatul Athfal (RA) ² Raudatul Athfal (RA) ²	-	-	57	64	57	64
Sekolah Dasar (SD) ^{1,3} Elementary Schools ^{1,3}	653	645	192	200	845	845
Madrasah Ibtidaiyah (MI) ² /Madrasah Ibtidaiyah (MI) ²	-	-	127	171	127	171
Sekolah Menengah Pertama (SMP) ^{1,3} / Junior High Schools ^{1,3}	157	150	312	286	469	436
Madrasah Tsanawiyah (MTs) ² /Madrasah Tsanawiyah (MTs) ²	-	-	95	119	95	119
Sekolah Menengah Atas (SMA) ^{1,3} / High Schools ^{1,3}	55	51	89	88	144	139
Sekolah Menengah Kejuruan (SMK) ^{1,3,4} Vocational High Schools ^{1,3,4}	49	47	256	273	305	320
Madrasah Aliyah (MA) ² Madrasah Aliyah (MA) ²	-	-	24	-	24	-

Catatan/Note: ³ Jumlah guru termasuk kepala sekolah dan guru/The total of teachers including headmaster and teacher.

⁴ Guru yang mengajar di dua sekolah atau lebih dihitung di masing-masing sekolah/Teacher who taught in two schools or more counted in every school.

Sumber/Source: ¹ Kementerian Pendidikan, Kebudayaan, Riset, dan Teknologi, Sistem Data Pokok Pendidikan, data semester ganjil laporan sampai dengan 30 November 2021/Ministry of Education, Culture, Research, and Technology, Basic Education Data System, odd semester report data up to 30 November 2021

² Kementerian Agama, EMIS, data semester ganjil laporan sampai dengan 17 Februari 2022/Ministry of Religious Affairs, EMIS, odd semester report data up to 17 February 2022

Tabel 4.1.4
Table

Jumlah Murid Menurut Tingkat Pendidikan di Kecamatan Bogor Selatan, 2020/2021 dan 2021/2022
Number of Pupils by Educational Level in Kecamatan Bogor Selatan Subdistrict, 2020/2021 and 2021/2022

Tingkat Pendidikan Educational Level	Negeri/Public		Swasta/Private		Jumlah/Total	
	2020/2021	2021/2022	2020/2021	2021/2022	2020/2021	2021/2022
(1)	(2)	(3)	(4)	(5)	(6)	(7)
Taman Kanak-Kanak (TK) ¹ /Kindergarten ¹	-	-	614	574	614	574
Raudatul Athfal (RA) ² Raudatul Athfal (RA) ²	-	-	586	511	586	511
Sekolah Dasar (SD) ¹ Elementary Schools ¹	16 427	15 739	2 682	2 890	19 109	18 629
Madrasah Ibtidaiyah (MI) ² /Madrasah Ibtidaiyah (MI) ²	-	-	3 144	3 252	3 144	3 252
Sekolah Menengah Pertama (SMP) ¹ /Junior High Schools ¹	3 260	3 327	4 960	4 927	8 220	8 250
Madrasah Tsanawiyah (MTs) ² /Madrasah Tsanawiyah (MTs) ²	-	-	2 292	1 997	2 292	1 997
Sekolah Menengah Atas (SMA) ¹ /Senior High Schools ¹	966	965	1 095	1 163	2 061	2 128
Sekolah Menengah Kejuruan (SMK) ¹ Vocational High Schools ¹	1 083	1 083	6 544	6 759	7 627	7 842
Madrasah Aliyah (MA) ² Madrasah Aliyah (MA) ²	-	-	143	133	143	133

Catatan/Note: ...

Sumber/Source: ¹ Kementerian Pendidikan, Kebudayaan, Riset, dan Teknologi, Sistem Data Pokok Pendidikan, data semester ganjil laporan sampai dengan 30 November 2021/Ministry of Education, Culture, Research, and Technology, Basic Education Data System, odd semester report data up to 30 November 2021

² Kementerian Agama, EMIS, data semester ganjil laporan sampai dengan 17 Februari 2022/Ministry of Religious Affairs, EMIS, odd semester report data up to 17 February 2022

4.2 KESEHATAN HEALTH

Tabel 4.2.1 Banyaknya Desa¹/Kelurahan yang Memiliki Sarana Kesehatan Menurut Jenis Sarana Kesehatan di Kecamatan Bogor Selatan, 2019–2021
Number of Villages¹/Kelurahan Health Facilities by Type of Health Facilities in Kecamatan Bogor Selatan Subdistrict, 2019–2021

Jenis Sarana Kesehatan <i>Type of Health Facilities</i>	2019	2020	2021
(1)	(2)	(3)	(4)
Rumah Sakit <i>Hospital</i>	3	3	3
Rumah Sakit Bersalin <i>Maternity Hospital</i>	-	-	-
Poliklinik/Balai Pengobatan <i>Polyclinic</i>	6	8	12
Puskesmas <i>Public Health Center</i>	4	4	5
Apotek <i>Pharmacy</i>	8	9	12

Catatan/Note: ...

Sumber/Source: BPS, Pendataan Potensi Desa (Podes) 2019–2021/BPS-Statistics Indonesia, Village Potential Data Collecting 2019–2021

Tabel 4.2.2
Table

Banyaknya Warga Penderita Kekurangan Gizi Menurut Desa/Kelurahan di Kecamatan Bogor Selatan, 2020
Number of People with Malnutrition by Villages/Kelurahan in Kecamatan Bogor Selatan Subdistrict, 2020

Desa/Kelurahan Village/Kelurahan	2020
(1)	(2)
Mulyaharja	-
Pamoyanan	-
Ranggamekar	-
Genteng	-
Kertamaya	-
Rancamaya	-
Bojongkerta	-
Harjasari	3
Muarasari	-
Pakuan	-
Cipaku	-
Lawanggintung	-
Batutulis	-
Bondongan	-
Empang	-
Cikaret	-
Kecamatan Bogor Selatan	3

Catatan/Note: ...

Sumber/Source: BPS, Pendataan Potensi Desa (Podes) 2021/BPS-Statistics Indonesia, Village Potential Data Collecting 2021

4.3 PERUMAHAN DAN LINGKUNGAN HOUSING AND ENVIRONMENT

Tabel 4.3.1 **Banyaknya Desa/Kelurahan Menurut Sumber Air Minum Sebagian Besar Keluarga di Kecamatan Bogor Selatan, 2019–2021**
Number of Villages/Kelurahan by Drinking Water Source of Majority Family in Bogor Selatan Subdistrict, 2019–2021

Sumber Air Minum Source of Drinking Water	2019	2020	2021
(1)	(2)	(3)	(4)
Air Kemasan Bermerk/ <i>Branded Bottled Water</i>	-	-	-
Air Isi Ulang/ <i>Refil Water</i>	-	-	-
Leding Dengan Meteran/ <i>Metered Piped Water</i>	13	13	14
Leding Tanpa Meteran/ <i>Non Metered Piped Water</i>	-	-	-
Sumur Bor atau Pompa/ <i>Artesian Well or Pumped Water</i>	-	-	-
Sumur/ <i>Well</i>	3	3	2
Mata Air/ <i>Spring</i>	-	-	-
Sungai/Danau/Kolam/ Waduk/Situ/ Embung/Bendungan/ <i>River/Lake/Pond/ Reservoir/Dam</i>	-	-	-
Air Hujan/ <i>Rainwater</i>	-	-	-
Lainnya/ <i>Others</i>	-	-	-

Catatan/Note: ...

Sumber/Source: BPS, Pendataan Potensi Desa (Podes) 2019–2021/*BPS-Statistics Indonesia, Village Potential Data Collecting 2019–2021*

Tabel 4.3.2
Table

Banyaknya Keluarga Menurut Desa/Kelurahan dan Jenis Pengguna Listrik di Kecamatan Bogor Selatan, 2021
Number of Family by Villages/Kelurahan and Type of Electricity Consumer in Kecamatan Bogor Selatan Subdistrict, 2021

Desa/Kelurahan Village/Kelurahan	Pengguna Listrik Electricity Consumer			Bukan Pengguna Listrik Not Electricity Consumer
	PLN State Electricity Company	Non PLN Non- State	Jumlah Total	
(1)	(2)	(3)	(4)	(5)
Mulyaharja	7 199	-	7 199	-
Pamoyanan	2 303	-	2 303	-
Ranggamekar	3 812	-	3 812	-
Genteng	2 442	-	2 442	-
Kertamaya	1 858	-	1 858	-
Rancamaya	1 680	-	1 680	-
Bojongkerta	3 741	-	3 741	-
Harjasari	3 631	-	3 631	-
Muarasari	2 619	-	2 619	-
Pakuan	1 725	-	1 725	-
Cipaku	2 824	-	2 824	-
Lawanggingtung	2 234	-	2 234	-
Batutulis	2 530	-	2 530	-
Bondongan	3 766	-	3 766	-
Empang	5 798	-	5 798	-
Cikaret	5 062	-	5 062	-
Kecamatan Bogor Selatan			53224	

Catatan/Note: ...

Sumber/Source: BPS, Pendataan Potensi Desa (Podes) 2021/BPS-Statistics Indonesia, Village Potential Data Collecting 2021

Tabel
Table 4.3.3

**Banyaknya Desa/Kelurahan Menurut Sumber Penerangan
Jalan Utama Desa/Kelurahan di Kecamatan Bogor Selatan,
2019–2021**
*Number of Villages/Kelurahan by Source of Villages/
Kelurahan's Main Street Illumination in Kecamatan Bogor
Selatan Subdistrict, 2019–2021*

Sumber Penerangan Jalan Utama Source of Main Street Illumination	2019	2020	2021
(1)	(2)	(3)	(4)
Listrik Pemerintah/ <i>State Electricity</i>	16	16	16
Listrik Non Pemerintah/ <i>Non-State Electricity</i>	-	-	-
Non Listrik/ <i>Non-Electric</i>	-	-	-

Catatan/Note: ...

Sumber/Source: BPS, Pendataan Potensi Desa (Podes) 2019–2021/BPS-Statistics Indonesia, Village Potential Data Collecting 2019–2021

Tabel 4.3.4
Table

Banyaknya Desa/Kelurahan Menurut Penggunaan Fasilitas Tempat Buang Air Besar Sebagian Besar Keluarga di Kecamatan Bogor Selatan, 2019–2021
Number of Villages/Kelurahan by Toilet Facility Used by Majority Family in Kecamatan Bogor Selatan Subdistrict, 2019–2021

Fasilitas Tempat Buang Air Besar Toilet Facility	2019	2020	2021
(1)	(2)	(3)	(4)
Jamban/Toilet			
Sendiri/Private	16	16	16
Bersama/Shared	-	-	-
Umum/Public	-	-	-
Bukan Jamban/Non-Toilet	-	-	-
Jumlah/Total	16	16	16

Catatan/Note: ...

Sumber/Source: BPS, Pendataan Potensi Desa (Podes) 2019–2021/BPS-Statistics Indonesia, Village Potential Data Collecting 2019–2021

Tabel 4.3.5
Table

Banyaknya Desa/Kelurahan Menurut Jenis Bahan Bakar untuk Memasak yang Digunakan Sebagian Besar Keluarga di Kecamatan Bogor Selatan, 2021
Number of Villages/Kelurahan by Type of Cooking Fuel Used by Majority Family in Kecamatan Bogor selatan Subdistrict, 2021

Jenis Bahan Bakar untuk Memasak Type of Cooking Fuel	2021
(1)	(2)
Listrik/Electric	2
Elpiji 5,5 kg/Blue Gas 5.5 kg-LPG	12
Elpiji 12 kg/12 kg-LPG	15
Elpiji 3 kg/3 kg-LPG	16
Gas Kota/City Gas	2
Biogas/Biogas	0
Minyak Tanah/Kerosene	0
Briket/Briquettes	0
Arang/Charcoal	1
Kayu Bakar/Firewood	1
Lainnya/Others	0
Jumlah/Total	49

Catatan/Note: ...

Sumber/Source: BPS, Pendataan Potensi Desa (Podes) 2021/BPS-Statistics Indonesia, Village Potential Data Collecting 2021

4.4 AGAMA DAN SOSIAL LAINNYA RELIGION AND OTHER SOCIAL AFFAIRS

Tabel 4.4.1 Jumlah Tempat Peribadatan Menurut Desa/Kelurahan di Kecamatan Bogor Selatan, 2021
Table *Number of Worship Places by Villages/Kelurahan in Kecamatan Bogor Selatan Subdistrict, 2021*

Desa/Kelurahan <i>Village/Kelurahan</i>	Masjid <i>Mosque</i>	Mushola <i>Pray Room</i>	Gereja Protestan <i>Protestant Church</i>	Gereja Katholik <i>Catholic Church</i>	Pura <i>Temple</i>	Vihara
(1)	(2)	(3)	(4)	(5)	(6)	(7)
Mulyaharja	25	11	-	-	-	-
Pamoyanan	14	28	-	-	-	-
Ranggamekar	14	14	-	-	-	-
Genteng	14	24	-	-	-	-
Kertamaya	6	9	-	-	-	-
Rancamaya	8	12	-	-	-	-
Bojongkerta	12	17	-	-	-	-
Harjasari	12	45	-	-	-	-
Muarasari	7	34	-	-	-	-
Pakuan	4	6	-	-	-	1
Cipaku	14	13	-	-	-	-
Lawanggintung	6	3	1	-	-	-
Batutulis	9	10	3	-	-	-
Bondongan	9	21	5	1	-	1
Empang	15	6	-	-	-	-
Cikaret	15	8	-	-	-	-
Kecamatan Bogor Selatan	184	261	9	1		2

Catatan/Note: ...
Sumber/Source: BPS, Pendataan Potensi Desa (Podes) 2021/BPS-Statistics Indonesia, Village Potential Data Collecting 2021

Tabel 4.4.2
Table

**Banyaknya Kejadian Bencana Alam Menurut Desa/
Kelurahan dan Jenis Bencana Alam di Kecamatan Bogor
Selatan, 2020**
*Number of Natural Disaster Events by Villages/Kelurahan
and Type of Natural Disaster in Kecamatan Bogor selatan
Subdistrict, 2020*

Desa/Kelurahan Village/Kelurahan	Gempa Bumi Earthquake	Tsunami Tsunami	Gunung Meletus Volcanic Eruption	Tanah Longsor Landslide
(1)	(2)	(3)	(4)	(5)
Mulyaharja	-	-	-	2
Pamoyanan	-	-	-	4
Ranggamekar	-	-	-	1
Genteng	-	-	-	3
Kertamaya	-	-	-	4
Rancamaya	-	-	-	0
Bojongkerta	-	-	-	1
Harjasari	-	-	-	2
Muarasari	-	-	-	3
Pakuan	-	-	-	1
Cipaku	-	-	-	2
Lawanggintung	-	-	-	4
Batutulis	-	-	-	5
Bondongan	-	-	-	2
Empang	-	-	-	6
Cikaret	-	-	-	2
Kecamatan Bogor Selatan	-	-	-	42

Lanjutan Tabel/*Continued Table* 4.4.2

Desa/Kelurahan Village/Kelurahan	Banjir Floods	Banjir Bandang Flash Floods	Kekeringan Drought	Kebakaran Hutan dan Lahan Forest and Land Fires
(1)	(6)	(7)	(8)	(9)
Mulyaharja	-	-	-	-
Pamoyanan	-	-	-	-
Ranggamekar	-	-	-	-
Genteng	-	-	-	-
Kertamaya	-	-	-	-
Rancamaya	-	-	-	-
Bojongkerta	1	-	-	-
Harjasari	1	-	-	-
Muarasari	-	-	-	-
Pakuan	-	-	-	-
Cipaku	-	-	-	-
Lawanggintung	1	-	-	-
Batutulis	-	-	-	-
Bondongan	-	-	-	-
Empang	-	-	-	-
Cikaret	1	-	-	-
Kecamatan Bogor Selatan	4	-	-	-

Lanjutan Tabel/Continued Table 4.4.2

Desa/Kelurahan Village/Kelurahan	Angin Puyuh/ Puting Beliung/ Topan Tornado/Typhoon	Gelombang Pasang Tidal Wave	Abrasi Abrasion
(1)	(10)	(11)	(12)
Mulyaharja	-	-	-
Pamoyanan	-	-	-
Ranggamekar	-	-	-
Genteng	-	-	-
Kertamaya	-	-	-
Rancamaya	-	-	-
Bojongkerta	-	-	-
Harjasari	-	-	-
Muarasari	-	-	-
Pakuan	-	-	-
Cipaku	-	-	-
Lawanggintung	-	-	-
Batutulis	-	-	-
Bondongan	-	-	-
Empang	-	-	-
Cikaret	-	-	-
Kecamatan Bogor Selatan	-	-	-

Catatan/Note: ...

Sumber/Source: BPS, Pendataan Potensi Desa (Podes) 2021/BPS-Statistics Indonesia, Village Potential Data Collecting 2021

Tabel 4.4.3
Table

Banyaknya Korban Jiwa Akibat Bencana Alam Menurut Desa/Kelurahan dan Jenis Bencana Alam di Kecamatan Bogor Selatan, 2020
*Number of Fatalities Due to Natural Disasters by Villages/
Kelurahan and Type of Natural Disaster in Kecamatan Bogor Selatan Subdistrict, 2020*

Desa/Kelurahan Village/Kelurahan	Gempa Bumi Earthquake	Tsunami Tsunami	Gunung Meletus Volcanic Eruption	Tanah Longsor Landslide
(1)	(2)	(3)	(4)	(5)
Mulyaharja	-	-	-	-
Pamoyanan	-	-	-	-
Ranggamekar	-	-	-	-
Genteng	-	-	-	-
Kertamaya	-	-	-	-
Rancamaya	-	-	-	-
Bojongkerta	-	-	-	-
Harjasari	-	-	-	-
Muarasari	-	-	-	-
Pakuan	-	-	-	-
Cipaku	-	-	-	-
Lawanggintung	-	-	-	-
Batutulis	-	-	-	-
Bondongan	-	-	-	-
Empang	-	-	-	-
Cikaret	-	-	-	-
Kecamatan Bogor Selatan	-	-	-	-

Lanjutan Tabel/Continued Table 4.4.3

Desa/Kelurahan Village/Kelurahan	Banjir Floods	Banjir Bandang Flash Floods	Kekeringan Drought	Kebakaran Hutan dan Lahan Forest and Land Fires
(1)	(6)	(7)	(8)	(9)
Mulyaharja	-	-	-	-
Pamoyanan	-	-	-	-
Ranggamekar	-	-	-	-
Genteng	-	-	-	-
Kertamaya	-	-	-	-
Rancamaya	-	-	-	-
Bojongkerta	-	-	-	-
Harjasari	-	-	-	-
Muarasari	-	-	-	-
Pakuan	-	-	-	-
Cipaku	-	-	-	-
Lawanggintung	-	-	-	-
Batutulis	-	-	-	-
Bondongan	-	-	-	-
Empang	-	-	-	-
Cikaret	-	-	-	-
Kecamatan Bogor Selatan	-	-	-	-

Lanjutan Tabel/*Continued Table* 4.4.3

Desa/Kelurahan <i>Village/Kelurahan</i>	Angin Puyuh/ Puting Beliung/ Topan <i>Tornado/Typhoon</i>	Gelombang Pasang <i>Tidal Wave</i>	Abrasi <i>Abrasion</i>
(1)	(10)	(11)	(12)
Mulyaharja	-	-	-
Pamoyanan	-	-	-
Ranggamekar	-	-	-
Genteng	-	-	-
Kertamaya	-	-	-
Rancamaya	-	-	-
Bojongkerta	-	-	-
Harjasari	-	-	-
Muarasari	-	-	-
Pakuan	-	-	-
Cipaku	-	-	-
Lawanggintung	-	-	-
Batutulis	-	-	-
Bondongan	-	-	-
Empang	-	-	-
Cikaret	-	-	-
Kecamatan Bogor Selatan	-	-	-

Catatan/*Note*: ...Sumber/*Source*: BPS, Pendataan Potensi Desa (Podes) 2021/BPS-*Statistics Indonesia, Village Potential Data Collecting 2021*

Tabel 4.4.4
Table

Keberadaan Fasilitas/Upaya Antisipasi/Mitigasi Bencana Alam Menurut Desa/Kelurahan di Kecamatan Bogor Selatan, 2021
Existence of Facilities/Efforts for Anticipation/Mitigation of Natural Disasters by Villages/Kelurahan by Villages/Kelurahan in Kecamatan Bogor Selatan Subdistrict,

Desa/Kelurahan <i>Village/Kelurahan</i>	Sistem Peringatan Dini Bencana Alam <i>Natural Disaster Early Warning System</i>	Sistem Peringatan Dini Khusus Tsunami <i>Tsunami Early Warning System</i>	Perlengkapan Keselamatan <i>Safety Equipment</i>
(1)	(2)	(3)	(4)
Mulyaharja	Tidak Ada	Tidak Ada	Tidak Ada
Pamoyanan	Tidak Ada	Tidak Ada	Tidak Ada
Ranggamekar	Tidak Ada	Tidak Ada	Tidak Ada
Genteng	Tidak Ada	Tidak Ada	Tidak Ada
Kertamaya	Tidak Ada	Tidak Ada	Tidak Ada
Rancamaya	Tidak Ada	Tidak Ada	Tidak Ada
Bojongkerta	Ada	Tidak Ada	Tidak Ada
Harjasari	Tidak Ada	Tidak Ada	Tidak Ada
Muarasari	Tidak Ada	Tidak Ada	Tidak Ada
Pakuan	Tidak Ada	Tidak Ada	Tidak Ada
Cipaku	Tidak Ada	Tidak Ada	Tidak Ada
Lawanggintung	Tidak Ada	Tidak Ada	Tidak Ada
Batutulis	Tidak Ada	Tidak Ada	Tidak Ada
Bondongan	Tidak Ada	Tidak Ada	Ada
Empang	Tidak Ada	Tidak Ada	Ada
Cikaret	Tidak Ada	Tidak Ada	Tidak Ada

Lanjutan Tabel/*Continued Table 4.4.4*

Desa/Kelurahan <i>Village/Kelurahan</i>	Rambu-Rambu dan Jalur Evakuasi Bencana <i>Sign and Evacuation Route</i>	Pembuatan, Perawatan, atau Normalisasi: Sungai, Kanal, Tanggul, Parit, Drainase, Waduk, Pantai, dll <i>Manufacture, Maintenance, or Normalization: Rivers, Canals, Embankment, etc</i>
(1)	(5)	(6)
Mulyaharja	Tidak Ada	Tidak Ada
Pamoyanan	Tidak Ada	Tidak Ada
Ranggamekar	Tidak Ada	Tidak Ada
Genteng	Tidak Ada	Tidak Ada
Kertamaya	Tidak Ada	Tidak Ada
Rancamaya	Tidak Ada	Tidak Ada
Bojongkerta	Tidak Ada	Ada
Harjasari	Tidak Ada	Ada
Muarasari	Tidak Ada	Tidak Ada
Pakuan	Tidak Ada	Ada
Cipaku	Tidak Ada	Tidak Ada
Lawanggantung	Tidak Ada	Tidak Ada
Batutulis	Tidak Ada	Tidak Ada
Bondongan	Ada	Ada
Empang	Tidak Ada	Ada
Cikaret	Tidak Ada	Tidak Ada

Catatan/*Note*: ...Sumber/*Source*: BPS, Pendataan Potensi Desa (Podes) 2021/*BPS-Statistics Indonesia, Village Potential Data Collecting 2021*

Tabel 4.4.5
Table

Banyaknya Desa/Kelurahan yang Memiliki Kelompok Kegiatan Olahraga Menurut Jenis Olahraga dan Ketersediaan Fasilitas/Lapangan Olahraga di Kecamatan Bogor Selatan, 2021
Number of Villages/Kelurahan Having Sport Activities Groups by Type of Sport and Availability of Sport Facilities/Fields in Kecamatan Bogor Selatan Subdistrict, 2021

Jenis Olahraga <i>Type of Sport</i>	Kondisi Fasilitas/Lapangan Olahraga <i>Condition of Sport Facilities/Fields</i>			Tidak Ada Fasilitas/ Lapangan Olahraga <i>No Sport Facilities/ Fields</i>
	Baik	Rusak Sedang	Rusak Parah	
(1)	(2)	(3)	(4)	(5)
Sepak Bola/Soccer	6	2	-	8
Bola Voli/Volley Ball	5	2	1	8
Bulu Tangkis/Badminton	6	2	2	6
Bola Basket/Basket Ball	4	1	1	10
Tenis Lapangan/Court Tennis	1	-	-	15
Tenis Meja/Table Tennis	4	2	1	9
Futsal/Futsal	5	-	-	11
Renang/Swimming	5	-	-	11
Bela Diri/Martial Arts	1	1	-	14
Bilyard/Billiards	-	-	-	16
Fitnes, Aerobik, dll/Fitness, Aerobics, etc	6	-	-	10
Lainnya/Others	-	-	-	-

Catatan/Note: ...

Sumber/Source: BPS, Pendataan Potensi Desa (Podes) 2021/BPS-Statistics Indonesia, Village Potential Data Collecting 2021

05

PERTANIAN
AGRICULTURE

<https://bogorkota.bps.go.id>

PENJELASAN TEKNIS

1. Data pokok tanaman pangan yang dikumpulkan adalah luas panen dan produktivitas (hasil per hektar). Produksi tanaman pangan merupakan hasil perkalian antara luas panen dengan produktivitas. Pengumpulan data luas panen dilakukan setiap bulan dengan pendekatan area kecamatan di seluruh wilayah Indonesia. Pengumpulan data produktivitas dilakukan melalui pengukuran langsung pada plot ubinan berukuran $2\frac{1}{2}$ m x $2\frac{1}{2}$ m. Pengumpulan data produktivitas dilakukan setiap subround (empat bulanan) pada waktu panen petani
2. Tanaman sayuran semusim adalah tanaman sumber vitamin, garam mineral dan lain-lain yang dikonsumsi dari bagian tanaman yang berupa daun, bunga, buah, dan umbinya, yang berumur kurang dari satu tahun. Tanaman buah-buahan semusim adalah tanaman sumber vitamin, garam mineral, dan lain-lain yang dikonsumsi dari bagian tanaman yang berupa buah, berumur kurang dari satu tahun, tidak berbentuk pohon/rumpun tetapi menjalar dan berbatang lunak
3. Tanaman buah-buahan tahunan adalah tanaman sumber vitamin, garam mineral, dan lain-lain yang dikonsumsi dari bagian tanaman yang berupa buah dan merupakan tanaman tahunan. Tanaman sayuran tahunan adalah tanaman sumber vitamin, garam mineral, dan lain-lain yang dikonsumsi dari bagian tanaman yang berupa daun dan atau buah yang berumur lebih dari satu tahun.
4. Tanaman biofarmaka adalah tanaman yang bermanfaat untuk obat-obatan, kosmetik, dan kesehatan yang dikonsumsi atau digunakan dari bagian-bagian tanaman seperti daun, batang, buah, umbi (rimpang) ataupun akar.
5. Tanaman hias adalah tanaman yang mempunyai nilai keindahan baik bentuk, warna daun, tajuk maupun bunganya, sering digunakan untuk penghias pekarangan dan lain sebagainya.
6. Luas panen tanaman hortikultura adalah luas tanaman sayuran, buah-buahan, biofarmaka, dan tanaman hias yang diambil hasilnya/dipanen pada periode pelaporan.
7. Luas panen untuk tanaman sayuran adalah luas tanaman yang dipanen sekaligus/habis/ dibongkar dan luas tanaman yang dipanen berkali-kali (lebih dari satu kali)/belum habis.

ULASAN

Seperti wilayah perkotaan pada umumnya, maka Kecamatan Bogor Selatan dengan jumlah wilayah kelurahan sebanyak 16 kelurahan bukanlah potensi pertanian. Pada tahun 2021 di Kecamatan Bogor Selatan masih terdapat produksi buah-buahan dan sayuran serta tanaman biofarma dan tanaman hias yang dibudidayakan.

Untuk tanaman buah-buahan, selama tahun 2021 terdapat produksi tanaman buah durian 2.614 kuintal, buah jeruk siam 81 kuintal, buah mangga 471 kuintal, buah pepaya 2850 kuintal, buah pisang 2212 kuintal dan buah salak sebanyak 21 kuintal.

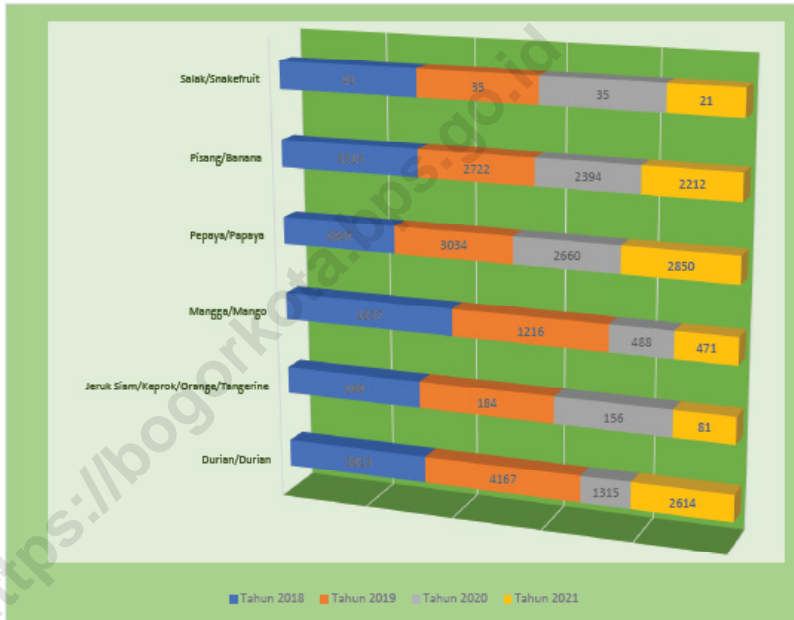
Tanaman sayuran semusim hanya terdapat cabe besar dan cabe rawit, produksinya masing-masing sebesar 270 kuintal dan 650 kuintal dengan total luas panen masing-masing seluas 2 ha dan 5 ha.

Tahun 2021 belum terlepas dari pandemi covid 19, sehingga tanaman biokafarma dicari karena dipercaya dapat meningkatkan stamina dan imunitas tubuh. Untuk tanaman jahe terjadi peningkatan luas panen dibanding tahun sebelumnya yakni dari 700 m² menjadi 850 m² di tahun 2021 dengan produksi sebesar 3.145 kg atau terjadi sedikit penurunan produksi sebesar 185 kg.

Luas panen tanaman hias yang terdiri dari jenis anggrek selama tahun 2021 seluas 350 m² dengan total produksi sebesar 3.500 tangkai bunga.

Gambar 5.1
Figures

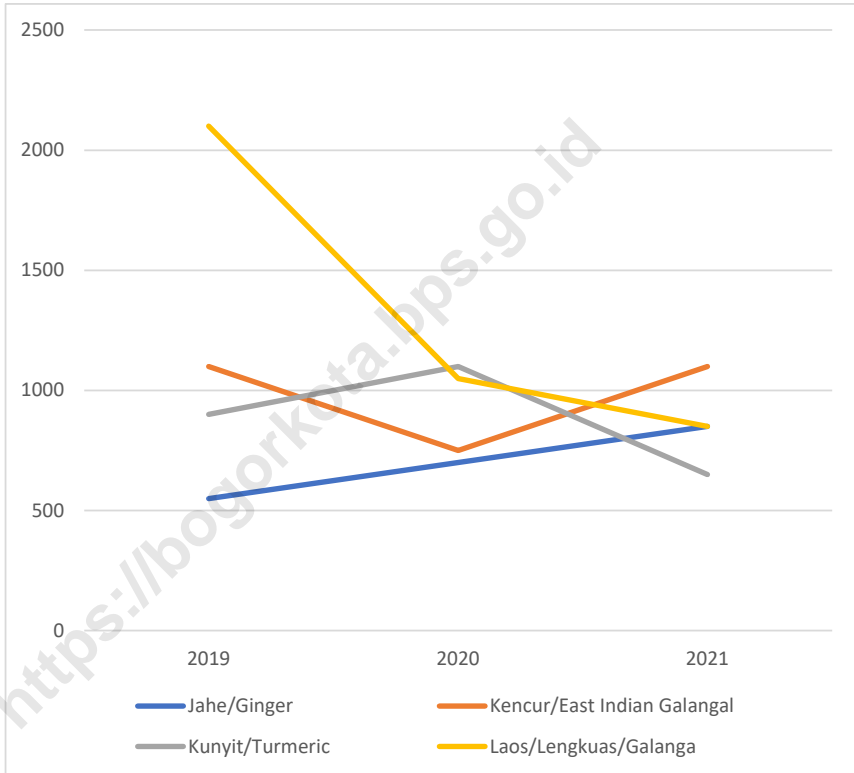
Produksi Buah-Buahan Tahunan Menurut Jenis Tanaman di Kecamatan Bogor Selatan (kuintal), 2018–2021
Production of Annual Fruits by Kind of Plant in Bogor Tengah Subdistrict (quintal), 2018–2021



Sumber/Source : BPS, Statistik Pertanian Hortikultura SPH-SBS/BPS-Statistics Indonesia, Agricultural Statistic for Horticulture SPH-SBS

Gambar 5.2
Figures

Luas Panen Tanaman Biofarmaka Menurut Jenis Tanaman di Kecamatan Bogor Selatan (m²), 2019–2021
Harvested Area of Medicinal Plants by Kind of Plant in Kecamatan Bogor Selatan Subdistrict (m²), 2019–2021



Sumber/Source : BPS, Statistik Pertanian Hortikultura SPH-SBS/BPS-Statistics Indonesia, *Agricultural Statistic for Horticulture SPH-SBS*

Tabel 5.1
Table

Luas Panen Tanaman Sayuran Semusim Menurut Jenis Tanaman di Kecamatan Bogor Selatan (ha), 2018–2021
Harvested Area of Seasonal Vegetables by Kind of Plant in Kecamatan Bogor Selatan Subdistrict (ha), 2018–2021

Jenis Tanaman <i>Kind of Plants</i>	2018	2019	2020	2021 ^x
(1)	(2)	(3)	(4)	(5)
Sayuran/Vegetables:				
Bawang Merah/ <i>Shallots</i>	-	-	-	-
Bawang Putih/ <i>Garlic</i>	-	-	-	-
Cabai Besar/ <i>Chili/Big Chili</i>	8	3	2	2
Cabai Rawit/ <i>Chili/Cayenne Pepper</i>	17	12	10	5
Kentang/ <i>Potato</i>	-	-	-	-
Kubis/ <i>Cabbage</i>	-	-	-	-

Catatan/Note: ...

Sumber/Source: BPS, Statistik Pertanian Hortikultura SPH-SBS/BPS-Statistics Indonesia, Agricultural Statistic for Horticulture SPH-SBS

Tabel 5.2
Table

Produksi Tanaman Sayuran Semusim Menurut Jenis Tanaman di Kecamatan Bogor Selatan (kuintal), 2018–2021

Production of Seasonal Vegetables by Kind of Plant in Kecamatan Bogor Selatan Subdistrict (quintal), 2018–

Jenis Tanaman <i>Kind of Plants</i>	2018	2019	2020	2021 ^x
(1)	(2)	(3)	(4)	(5)
Sayuran/Vegetables:				
Bawang Merah/ <i>Shallots</i>	-	-	-	-
Bawang Putih/ <i>Garlic</i>	-	-	-	-
Cabai Besar/ <i>Chili/Big Chili</i>	970	460	260	270
Cabai Rawit/ <i>Chili/Cayenne Pepper</i>	1 850	1 700	1 060	650
Kentang/ <i>Potato</i>	-	-	-	-
Kubis/ <i>Cabbage</i>	-	-	-	-

Catatan/Note: ...

Sumber/Source: BPS, Statistik Pertanian Hortikultura SPH-SBS/BPS-Statistics Indonesia, Agricultural Statistic for Horticulture SPH-SBS

Tabel
Table 5.3

Luas Panen Tanaman Biofarmaka Menurut Jenis Tanaman di Kecamatan Bogor Selatan (m²), 2018–2021
Harvested Area of Medicinal Plants by Kind of Plant in Kecamatan Bogor Selatan Subdistrict (m²), 2018–2021

Jenis Tanaman Kind of Plants	2018	2019	2020	2021 ^x
(1)	(2)	(3)	(4)	(5)
Jahe/ <i>Ginger</i>	600	550	700	850
Kencur/ <i>East Indian Galangal</i>	500	1 100	750	1 100
Kunyit/ <i>Turmeric</i>	1 150	900	1 100	650
Laos/ <i>Lengkuas/Galanga</i>	1 000	2 100	1 050	850

Catatan/Note: ...

Sumber/Source: BPS, Statistik Pertanian Hortikultura SPH-TBF/BPS-Statistics Indonesia, Agricultural Statistic for Horticulture SPH-TBF

Tabel 5.4
Table

Produksi Tanaman Biofarmaka Menurut Jenis Tanaman di Kecamatan Bogor Selatan (kg), 2018–2021
Production of Medicinal Plants by Kind of Plant in Kecamatan Bogor Selatan Subdistrict (kg), 2018–2021

Jenis Tanaman Kind of Plants	2018	2019	2020	2021*
(1)	(2)	(3)	(4)	(5)
Jahe/Ginger	2 590	2 405	3 330	3 145
Kencur/East Indian Galangal	1 150	2 530	1 725	2 530
Kunyit/Turmeric	4 620	2 520	4 620	1 820
Laos/Lengkuas/Galanga	5 600	8 400	61 20	3 400

Catatan/Note: ...

Sumber/Source: BPS, Statistik Pertanian Hortikultura SPH-TBF/BPS-Statistics Indonesia, Agricultural Statistic for Horticulture SPH-TBF

Tabel 5.5
Table

Luas Panen Tanaman Hias Menurut Jenis Tanaman di Kecamatan Bogor Selatan (m²), 2018–2021
Harvested Area of Ornamental Plants by Kind of Plant in Kecamatan Bogor Selatan Subdistrict (m²), 2018–2021

Jenis Tanaman Kind of Plants	2018	2019	2020	2021 ^x
(1)	(2)	(3)	(4)	(5)
Anggrek/ <i>Orchid</i>	300	420	500	350
Krisan/ <i>Chrysantemum</i>	-	-	-	-
Mawar/ <i>Rose</i>	151	550	272	-
Sedap Malam/ <i>Tuberose</i>	203	253	278	-

Catatan/Note: ...

Sumber/Source: BPS, Statistik Pertanian Hortikultura SPH-TH/BPS-Statistics Indonesia, Agricultural Statistik for Horticulture SPH-TH

Tabel 5.6
Table

Produksi Tanaman Hias Menurut Jenis Tanaman di Kecamatan Bogor Selatan (tangkai), 2018–2021
Production of Ornamental Plants by Kind of Plant in Kecamatan Bogor Selatan subdistrict (stalks), 2018–2021

Jenis Tanaman Kind of Plants	2018	2019	2020	2021 ^x
(1)	(2)	(3)	(4)	(5)
Anggrek/ <i>Orchid</i>	5 460	5 850	6 000	3 500
Krisan/ <i>Chrysantemum</i>	-	-	-	-
Mawar/ <i>Rose</i>	3 861	10 250	2 176	-
Sedap Malam/ <i>Tuberose</i>	3 636	4 636	2 780	-

Catatan/Note: ...

Sumber/Source: BPS, Statistik Pertanian Hortikultura SPH-TH/BPS-Statistics Indonesia, Agricultural Statistik for Horticulture SPH-TH

Tabel 5.7
Table

Produksi Buah-Buahan Tahunan Menurut Jenis Tanaman di Kecamatan Bogor Selatan (kuintal), 2018–2021
Production of Annual Fruits and Vegetables by Kind of Plant in Kecamatan Bogor Selatan Subdistrict (quintal), 2018–2021

Jenis Tanaman <i>Kind of Plants</i>	2018	2019	2020	2021*
(1)	(2)	(3)	(4)	(5)
Buah–Buahan/Fruits:				
Durian/ <i>Durian</i>	3 813	4 167	1 315	2 614
Jeruk Siam/ <i>Keprok/Orange/Tangerine</i>	188	184	156	81
Mangga/ <i>Mango</i>	1 357	1 216	488	471
Pepaya/ <i>Papaya</i>	2 937	3 034	2 660	2 850
Pisang/ <i>Banana</i>	3 315	2 722	23 94	2 212
Salak/ <i>Snakefruit</i>	41	35	35	21

Catatan/Note: ...

Sumber/Source: BPS, Statistik Pertanian Hortikultura SPH-BST/BPS-Statistics Indonesia, Agricultural Statistic for Horticulture SPH-BST

06

PARIWISATA, TRANSPORTASI, DAN KOMUNIKASI
TOURISM, TRANSPORTATION, AND COMMUNICATION

<https://bogorkota.bps.go.id>

PENJELASAN TEKNIS

1. Rumah makan / restoran adalah usaha jasa pangan yang bertempat di sebagian atau seluruh bangunan permanen yang menjual dan menyajikan makanan dan minuman untuk umum di tempat usahanya baik dilengkapi dengan peralatan/ perlengkapan untuk proses pembuatan dan penyimpanan maupun tidak dan telah mendapatkan surat keputusan sebagai restoran/ rumah makan dari instansi yang membinanya.
2. Hotel adalah bangunan berkamar banyak yang disewakan sebagai tempat untuk menginap dan tempat makan orang yang sedang dalam perjalanan; bentuk akomodasi yang dikelola secara komersial, disediakan bagi setiap orang untuk memperoleh pelayanan, penginapan, makan dan minum.
3. Pondok Wisata adalah usaha akomodasi jasa pelayanan penginapan bagi umum yang dilakukan perorangan dengan menggunakan sebagian dari tempat tinggalnya (dengan pembayaran harian). Kendaraan bermotor adalah setiap kendaraan yang digerakkan oleh peralatan teknik yang ada pada kendaraan tersebut, biasanya digunakan untuk angkutan orang atau barang di atas jalan raya selain kendaraan yang berjalan di atas rel.
4. Kendaraan bermotor yang dicatat adalah semua jenis kendaraan kecuali kendaraan bermotor TNI/Polri dan Korps Diplomatik.
5. Kantor Pos adalah tempat pemberi pelayanan komunikasi tertulis dan atau surat elektronik, layanan paket, layanan logistik, layanan transaksi keuangan, dan layanan keagenan pos untuk kepentingan umum. Rumah pos berfungsi sama seperti kantor pos dan kantor pos pem1 bantu, bedanya rumah pos biasanya terletak di daerah terpencil.
6. Telekomunikasi adalah setiap pemancaran, pengiriman dan atau penerimaan dari setiap informasi dalam bentuk tandatanda, isyarat, tulisan, gambar, suara dan bunyi melalui sistem kawat, optik, radio atau sistem elektromagnetik lainnya.

ULASAN

Sektor Jasa Akomodasi di Kecamatan Bogor Selatan bukan merupakan potensi utama karena hanya terdapat di beberapa kelurahan saja, jika dilihat jumlah hotel di Kecamatan Bogor Selatan sebanyak 9 unit, masing-masing terdapat di kelurahan Mulyaharja, Pamoyanan dan Mulyasari masing-masing 2 unit, sedangkan Mulyaharja, Kertamaya, Rancamaya, Harjasari, Muara Sari dan Pakuan masing-masing sebanyak 1 unit.

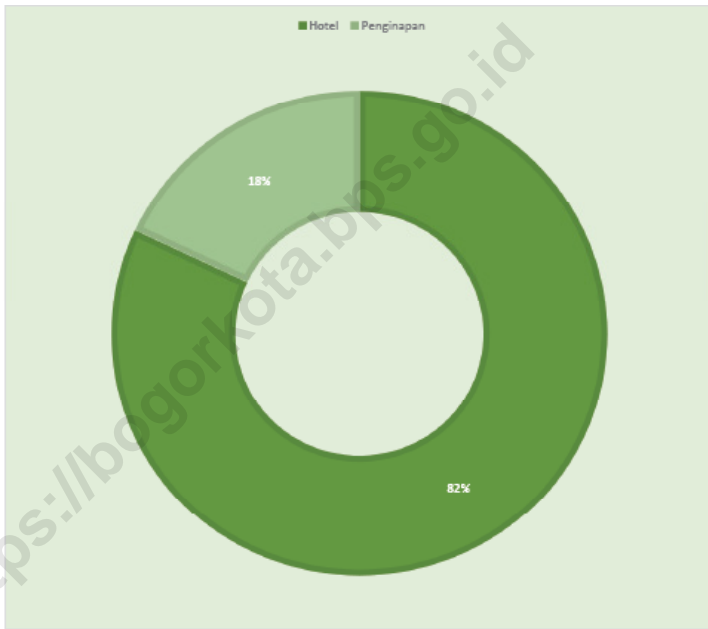
Sarana dan prasarana transportasi yang menghubungkan antar kelurahan di Kecamatan Bogor Selatan baik untuk transportasi umum sudah tersedia dan berlayak dengan kondisi jalan darat sudah semua beraspal, dimana seluruh jalan di wilayah Kecamatan Bogor Selatan bisa dilalui oleh jenis transportasi kendaraan roda empat.

Sarana komunikasi di Kecamatan Bogor Selatan dilengkapi dengan keberadaan Kantor Pos, Pos Keliling dan agen ekspedisi swasta/perusahaan ekspedisi. Terdapat sejumlah kantor pos di seluruh kelurahan, minimal terdapat 1 unit kantor pos dan sebagian besar kelurahan terdapat sampai 4 unit kantor pos, demikian pula dengan keberadaan Pos Keliling dan Agen perusahaan pengiriman swasta/ekspedisi yang keberadaannya di seluruh kelurahan.

Untuk lancarnya komunikasi telepon seluler, dibutuhkan keberadaan menara telepon selular dan operator layanan komunikasi telepon selular. Keberadaan menara telepon selular dan menara layanan telepon seluler tersebar keberadaannya di seluruh kelurahan yang ada Kecamatan Bogor Selatan dengan kekuatan sinyal yang sangat baik/kuat.

Gambar 6.1
Figures

Jumlah Sarana Akomodasi Menurut Desa/Kelurahan dan Jenis Akomodasi di Kecamatan Bogor Selatan, 2021
Number of Accomodation Facilities by Villages/Kelurahan and Type of Accomodation in Bogor Selatan Subdistrict, 2021

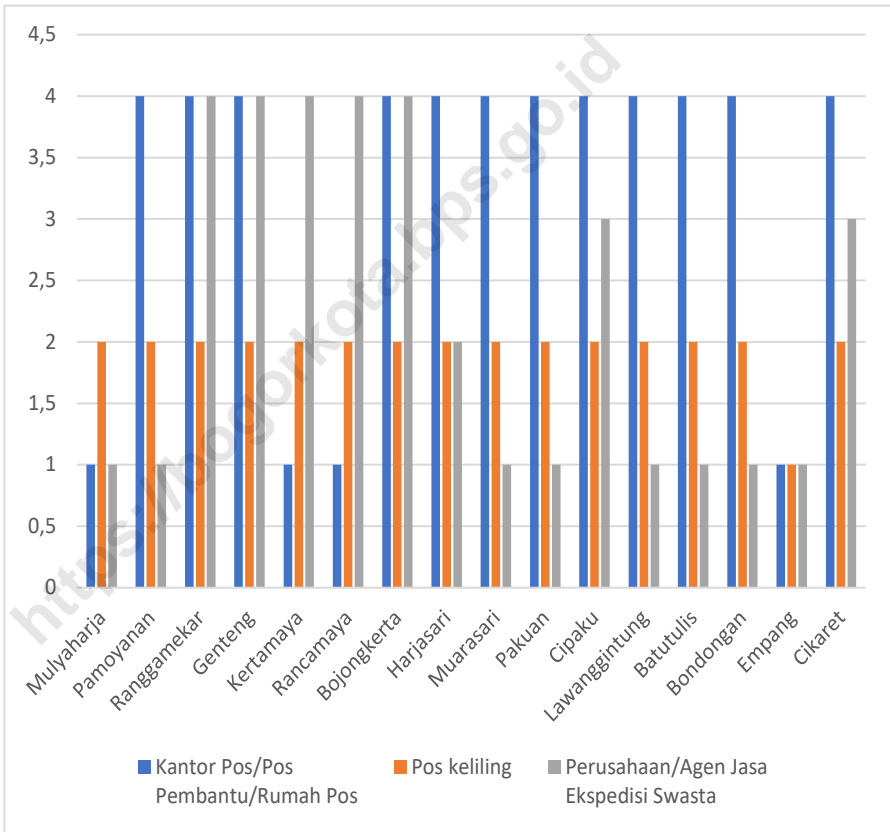


Sumber/Source : BPS, Pendataan Potensi Desa (Podes) 2021/BPS-Statistics Indonesia, Village Potential Data Collecting 2021

Gambar 6.2
Figures

Keberadaan Kantor Pos/Pos Pembantu/Rumah Pos, Pos Keliling, dan Perusahaan/Agen Jasa Ekspedisi Swasta Menurut Desa/Kelurahan di Kecamatan Bogor Selatan, 2021

Number of Post Office/Subsidiary of Post Office, Mobile Portal Service, Private Expedition Service Company by Villages/Kelurahan in Bogor Selatan Subdistrict, 2021



Catatan/Note: ...
Sumber/Source: BPS, Pendataan Potensi Desa (Podes) 2021/BPS-Statistics Indonesia, Village Potential Data Collecting 2021

6.1 PARIWISATA TOURISM

Tabel 6.1.1 Jumlah Sarana Akomodasi Menurut Desa/Kelurahan dan Jenis Akomodasi di Kecamatan Bogor Selatan 2021
Number of Accomodation Facilities by Villages/Kelurahan and Type of Accomodation in Kecamatan Bogor Selatan Subdistrict, 2021

Desa/Kelurahan <i>Village/Kelurahan</i>	Hotel <i>Hotel</i>	Penginapan <i>Inn</i>
(1)	(2)	(3)
Mulyaharja	1	-
Pamoyanan	2	-
Ranggamekar	-	-
Genteng	-	-
Kertamaya	1	-
Rancamaya	1	-
Bojongkerta	-	-
Harjasari	1	-
Muarasari	2	-
Pakuan	1	-
Cipaku	-	1
Lawanggingtung	-	-
Batutulis	-	1
Bondongan	-	-
Empang	-	-
Cikaret	-	-
Kecamatan Bogor Selatan	9	2

Catatan/Note: ...

Sumber/Source: BPS, Pendataan Potensi Desa (Podes) 2021/BPS-Statistics Indonesia, Village Potential Data Collecting 2021

6.2 TRANSPORTASI TRANSPORTATION

Tabel 6.2.1 Prasarana dan Sarana Transportasi Antar Desa/Kelurahan Menurut Desa/Kelurahan di Kecamatan Bogor Selatan, 2021
Inter-Villages/Kelurahan Transportation Infrastructure and Facilities by Villages/Kelurahan in Bogor Selatan Subdistrict, 2021

Desa/Kelurahan <i>Village/Kelurahan</i>	Jenis Prasarana Transportasi <i>Type of Transportation Infrastructure</i>	Keberadaan Angkutan Umum <i>Availability of Public Transportation</i>
(1)	(2)	(3)
Mulyaharja	1	1
Pamoyanan	1	1
Ranggamekar	1	1
Genteng	1	1
Kertamaya	1	1
Rancamaya	1	1
Bojongkerta	1	1
Harjasari	1	1
Muarasari	1	1
Pakuan	1	1
Cipaku	1	1
Lawanggantung	1	1
Batutulis	1	1
Bondongan	1	1
Empang	1	1
Cikaret	1	1

Lanjutan Tabel/*Continued Table 6.2.1*

Desa/Kelurahan Village/Kelurahan	Jenis Permukaan Jalan Darat Terluas Type of The Widest Road Surface	Dapat Dilalui Kendaraan Bermotor Roda 4 atau Lebih Passable by Vehicle with 4 or more Wheels
(1)	(4)	(5)
Mulyaharja	1	1
Pamoyanan	1	1
Ranggamekar	1	1
Genteng	1	1
Kertamaya	1	1
Rancamaya	1	1
Bojongkerta	1	1
Harjasari	1	1
Muarasari	1	1
Pakuan	1	1
Cipaku	1	1
Lawangitung	1	1
Batutulis	1	1
Bondongan	1	1
Empang	1	1
Cikaret	1	1

Catatan/*Note*: ...Sumber/*Source*: BPS, Pendataan Potensi Desa (Podes) 2021/BPS-Statistics Indonesia, *Village Potential Data Collecting 2021*

6.3 KOMUNIKASI COMMUNICATION

Tabel 6.3.1 Keberadaan Kantor Pos/Pos Pembantu/Rumah Pos, Pos Keliling, dan Perusahaan/Agen Jasa Ekspedisi Swasta Menurut Desa/Kelurahan di Kecamatan Bogor Selatan, 2021
Number of Post Office/Subsidiary of Post Office, Mobile Portal Service, Private Expedition Service Company by Villages/Kelurahan in Bogor Selatan Subdistrict, 2021

Desa/Kelurahan <i>Village/Kelurahan</i>	Kantor Pos/Pos Pembantu/Rumah Pos <i>Post Office/Subsidiary of Post Office</i>	Pos Keliling <i>Mobile Portal Service</i>	Perusahaan/Agen Jasa Ekspedisi Swasta <i>Private Expedition Service Company</i>
(1)	(2)	(3)	(4)
Mulyaharja	1	2	1
Pamoyanan	4	2	1
Ranggamekar	4	2	4
Genteng	4	2	4
Kertamaya	1	2	4
Rancamaya	1	2	4
Bojongkerta	4	2	4
Harjasari	4	2	2
Muarasari	4	2	1
Pakuan	4	2	1
Cipaku	4	2	3
Lawanggantung	4	2	1
Batutulis	4	2	1
Bondongan	4	2	1
Empang	1	1	1
Cikaret	4	2	3
Kecamatan Bogor Selatan	52	31	36

Catatan/Note: ...

Sumber/Source: BPS, Pendataan Potensi Desa (Podes) 2021/BPS-Statistics Indonesia, Village Potential Data Collecting 2021

Tabel 6.3.2 Jumlah Menara Telepon seluler dan Operator Layanan Komunikasi Telepon Seluler Menurut Desa/Kelurahan di Kecamatan Bogor Selatan, 2021
Number of Base Transceiver Station (BTS) and Cellular Phone Communication Service Operators by Villages/Kelurahan in Kecamatan Bogor Selatan Subdistrict, 2021

Desa/Kelurahan Village/Kelurahan	Jumlah Menara Telepon seluler Number of Base Transceiver Station (BTS)	Jumlah Operator Layanan Komunikasi Telepon Seluler Cellular Phone Communication Service Operators
(1)	(2)	(3)
Mulyaharja	2	5
Pamoyanan	5	3
Ranggamekar	6	5
Genteng	4	5
Kertamaya	2	3
Rancamaya	2	2
Bojongkerta	5	5
Harjasari	3	5
Muarasari	2	5
Pakuan	3	4
Cipaku	3	3
Lawanggintung	3	3
Batutulis	2	5
Bondongan	2	7
Empang	5	6
Cikaret	1	5
Kecamatan Bogor Selatan	50	70

Catatan/Note: ...

Sumber/Source: BPS, Pendataan Potensi Desa (Podes) 2021/BPS-Statistics Indonesia, Village Potential Data Collecting 2021

Tabel
Table 6.3.3

Kekuatan Sinyal Telepon Seluler dan Jenis Sinyal Internet Telepon Seluler Menurut Desa/Kelurahan di Kecamatan Kecamatan Bogor Selatan, 2021
The Strenght of Cellular Phone Signal by Villages/Kelurahan in Kecamatan Bogor Selatan Subdistrict, 2021

Desa/Kelurahan Village/Kelurahan	Kekuatan Sinyal Telepon Seluler <i>The Strenght of Cellular Phone Signal</i>	Jenis Sinyal Internet Telepon Seluler <i>Type of Cellular Phone Signal</i>
(1)	(2)	(3)
Mulyaharja	2	1
Pamoyanan	2	1
Ranggamekar	2	1
Genteng	2	1
Kertamaya	2	1
Rancamaya	2	1
Bojongkerta	2	1
Harjasari	2	1
Muarasari	2	1
Pakuan	2	1
Cipaku	2	1
Lawanggintung	2	1
Batutulis	1	1
Bondongan	1	1
Empang	2	1
Cikaret	2	1

Catatan/Note: ...

Sumber/Source: BPS, Pendataan Potensi Desa (Podes) 2021/BPS-Statistics Indonesia, Village Potential Data Collecting 2021

07

PERBANKAN, KOPERASI, DAN PERDAGANGAN
BANKING, COOPERATIVE, AND TRADE

<https://bogorkota.bps.go.id>

PENJELASAN TEKNIS

1. Perbankan adalah industri yang menangani uang tunai, kredit, dan transaksi keuangan lainnya. Perbankan didefinisikan sebagai kegiatan bisnis dalam menerima dan menjaga uang yang dimiliki oleh individu dan entitas lain, dan kemudian meminjamkan uang ini untuk melakukan kegiatan ekonomi seperti menghasilkan untung atau sekadar menutupi biaya operasional.
2. Bank menyediakan tempat yang aman untuk menyimpan uang tunai dan kredit ekstra dan bank menawarkan rekening tabungan, sertifikat setoran, serta rekening giro. Bank menggunakan simpanan ini untuk memberikan pinjaman. Pinjaman ini termasuk hipotek rumah, pinjaman bisnis, dan pinjaman mobil.
3. Koperasi adalah badan usaha yang dimiliki dan dijalankan oleh anggotanya untuk memenuhi kebutuhan bersama di bidang ekonomi, sosial dan budaya. Sedangkan pengertian koperasi yang lebih formal adalah sesuai dengan Undang Undang No. 17 Tahun 2012 pasal 1, yaitu: Koperasi badan hukum yang didirikan oleh orang perseorangan atau badan hukum koperasi, dengan pemisahan kekayaan para anggotanya sebagai modal untuk menjalankan usaha, yang memenuhi aspirasi dan kebutuhan bersama di bidang ekonomi, sosial, dan budaya sesuai dengan nilai dan prinsip koperasi.
4. Perdagangan adalah kegiatan tukar menukar barang atau jasa atau keduanya yang berdasarkan kesepakatan bersama bukan pemaksaan. Pada masa modern perdagangan dilakukan dengan penukaran uang. Setiap barang dinilai dengan sejumlah uang. Pembeli akan menukar barang atau jasa dengan sejumlah uang yang diinginkan penjual.
5. Kegiatan perdagangan merupakan penggerak utama pembangunan perekonomian nasional yang memberikan daya dukung dalam meningkatkan produksi, menciptakan lapangan pekerjaan, meningkatkan ekspor dan devisa, pemeratakan pendapatan, serta memperkuat daya saing produk dalam negeri demi kepentingan nasional.

ULASAN

Untuk memajukan dan menghidupkan kegiatan perekonomian dibutuhkan sarana dan prasarana seperti sarana lembaga keuangan dan perdagangan.

Keberadaan Bank Umum Pemerintah dan Swasta di Kecamatan Bogor Selatan sebanyak 8 unit bank umum pemerintah dan 5 unit bank swasta yang tersebar pada 5 kelurahan.

Disamping keberadaan perbankan, juga terdapat koperasi simpan pinjam dan koperasi lainnya masing-masing sebanyak 15 Koperasi Simpan Pinjam dan 2 koperasi lainnya.

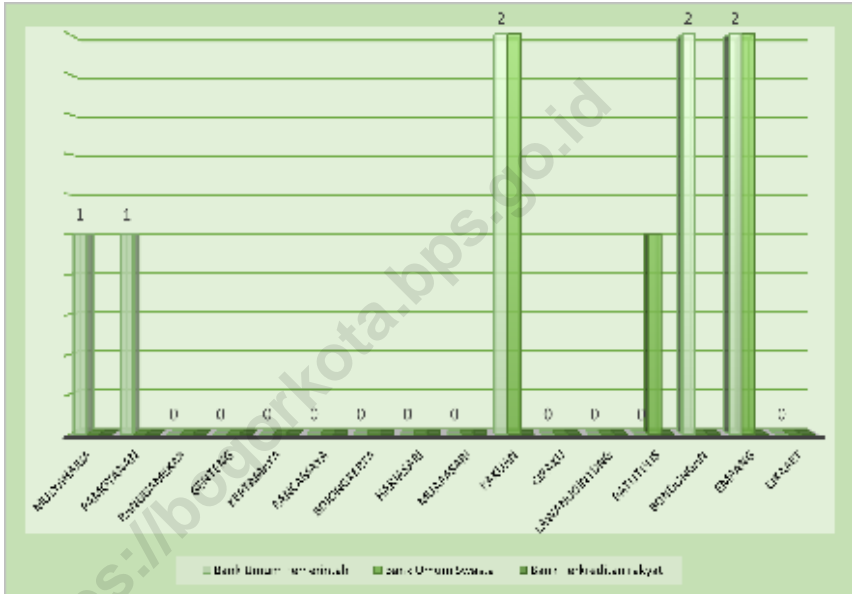
Selain itu Kecamatan Bogor Selatan juga mempunyai sarana perdagangan, yang terdiri dari kelompok pertokoan dan pasar baik yang sudah permanen maupun yang semi permanen.

Sebanyak 9 unit kelompok pertokoan, 1 pasar permanen dan 1 pasar semi permanen yang keberadaannya di Kecamatan Bogor Selatan, namun keberadaannya hanya di beberapa kelurahan saja.

Selain pasar dan pertokoan, keberadaan Minimarket/Supermarket /Swalayan dan Restoran/rumah makan juga terdapat di Kecamatan Bogor Selatan. Untuk Minimarket/Swalayan/Supermarket berjumlah 60 unit dan Restoran/Rumah makan sebanyak 52 unit yang keberadaannya tersebar pada seluruh kelurahan di wilayah Kecamatan Bogor Selatan.

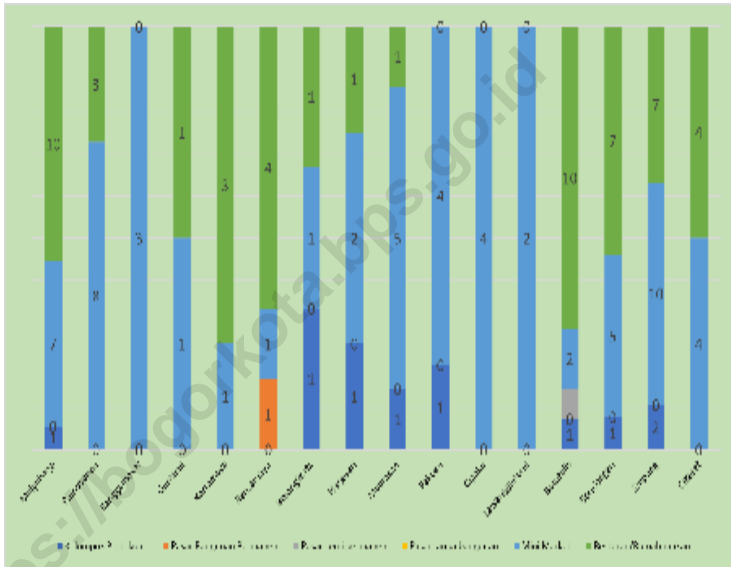
Gambar 7.1
Figures

Banyaknya Sarana Lembaga Keuangan Bank Menurut Jenis Bank di Kecamatan Bogor Selatan, 2021
Number of Bank by Type of Bank in Bogor Selatan Subdistrict, 2021



Gambar 7.2
Figures

**Banyaknya Sarana Perdagangan Menurut Desa/
Kelurahan dan Jenis Sarana Perdagangan di Kecamatan
Bogor Selatan, 2021**
*Number of Trade Facilities by Villages/Kelurahan and
Type of Trade Facilities in Bogor Selatan Subdistrict, 2021*



Sumber/Source : BPS, Pendataan Potensi Desa (Podes) 2021/BPS-Statistics Indonesia, Village Potential Data Collecting 2021

Tabel 7.1
Table

**Banyaknya Sarana Lembaga Keuangan Bank Menurut Desa/
Kelurahan dan Jenis Bank di Kecamatan Bogor Selatan, 2021**
**Number of Bank by Villages/Kelurahan and Type of Bank in
Bogor Selatan Subdistrict, 2021**

Desa/Kelurahan Village/Kelurahan	Bank Umum Pemerintah Government Bank	Bank Umum Swasta Private Bank	Bank Perkreditan Rakyat (BPR) Rural Bank
(1)	(2)	(3)	(4)
Mulyaharja	1	-	-
Pamoyanan	1	-	-
Ranggamekar	-	-	-
Genteng	-	-	-
Kertamaya	-	-	-
Rancamaya	-	-	-
Bojongkerta	-	-	-
Harjasari	-	-	-
Muarasari	-	-	-
Pakuan	2	2	-
Cipaku	-	-	-
Lawanggintung	-	-	-
Batutulis	-	1	-
Bondongan	2	-	-
Empang	2	2	-
Cikaret	-	-	-
Kecamatan Bogor Selatan	8	5	-

Catatan/Note: "

Sumber/Source: BPS, Pendataan Potensi Desa (Podes) 2021/BPS-Statistics Indonesia, Village Potential Data Collecting 2021

Tabel 7.2
Table

Banyaknya Koperasi Aktif Menurut Desa Kelurahan dan Jenis Koperasi di Kecamatan Bogor Selatan, 2021
Number of Cooperative by Villages/Kelurahan and Type of Cooperative in Bogor Selatan Subdistrict, 2021

Desa/Kelurahan <i>Village/Kelurahan</i>	Koperasi Unit Desa (KUD) <i>Village Cooperative Unit</i>	Koperasi Industri Kecil dan Kerajinan Rakyat (Kopinkra) <i>Small Industry and Citizen Handicraft Cooperative</i>
(1)	(2)	(3)
Mulyaharja	-	-
Pamoyanan	-	-
Ranggamekar	-	-
Genteng	-	-
Kertamaya	-	-
Rancamaya	-	-
Bojongkerta	-	-
Harjasari	-	-
Muarasari	-	-
Pakuan	-	-
Cipaku	-	-
Lawanggantung	-	-
Batutulis	-	-
Bondongan	-	-
Empang	-	-
Cikaret	-	-
Kecamatan Bogor Selatan	-	-

Lanjutan Tabel/Continued Table 7.2

Desa/Kelurahan Village/Kelurahan	Koperasi Simpan Pinjam (Kospin) Savings and Loan Cooperative	Koperasi Lainnya Other Cooperative
(1)	(4)	(5)
Mulyaharja	-	2
Pamoyanan	4	-
Ranggamekar	-	-
Genteng	-	-
Kertamaya	2	-
Rancamaya	-	-
Bojongkerta	1	-
Harjasari	1	-
Muarasari	2	-
Pakuan	-	-
Cipaku	-	-
Lawanggintung	-	-
Batutulis	1	-
Bondongan	1	-
Empang	1	-
Cikaret	2	-
Kecamatan Bogor Selatan	15	2

Catatan/Note: ...

Sumber/Source: BPS, Pendataan Potensi Desa (Podes) 2021/BPS-Statistics Indonesia, Village Potential Data Collecting 2021

Tabel 7.3
Table

**Banyaknya Sarana Perdagangan Menurut Desa/
Kelurahan dan Jenis Sarana Perdagangan
di Kecamatan Bogor Selatan, 2021**
**Number of Trade Facilities by Villages/Kelurahan and Type of
Trade Facilities in Bogor Selatan Subdistrict, 2021**

Desa/Kelurahan Village/Kelurahan	Kelompok Pertokoan Shopping Complexs	Pasar dengan Bangunan Permanen Markets in Permanent Building	Pasar dengan Bangunan Semi Permanen Market in Semi Permanent Building
(1)	(2)	(3)	(4)
Mulyaharja	1	-	-
Pamoyanan	-	-	-
Ranggamekar	-	-	-
Genteng	-	-	-
Kertamaya	-	-	-
Rancamaya	-	1	-
Bojongkerta	1	-	-
Harjasari	1	-	-
Muarasari	1	-	-
Pakuan	1	-	-
Cipaku	-	-	-
Lawanggintung	-	-	-
Batutulis	1	-	1
Bondongan	1	-	-
Empang	2	-	-
Cikaret	-	-	-
Kecamatan Bogor Selatan	9	1	1

Lanjutan Tabel/Continued Table 7.3

Desa/Kelurahan Village/Kelurahan	Pasar tanpa Bangunan Market without Permanent Building	Mini Market/ Swalayan/ Supermarket Mini Market/Swalayan/ Supermarket	Restoran/ Rumah Makan Restaurant/ Food Stall
(1)	(5)	(6)	(7)
Mulyaharja	-	7	10
Pamoyanan	-	8	3
Ranggamekar	-	3	0
Genteng	-	1	1
Kertamaya	-	1	3
Rancamaya	-	1	4
Bojongkerta	-	1	1
Harjasari	-	2	1
Muarasari	-	5	1
Pakuan	-	4	0
Cipaku	-	4	0
Lawanggintung	-	2	0
Batutulis	-	2	10
Bondongan	-	5	7
Empang	-	10	7
Cikaret	-	4	4
Kecamatan Bogor Selatan	-	60	52

Catatan/Note: ...

Sumber/Source: BPS, Pendataan Potensi Desa (Podes) 2021/BPS-Statistics Indonesia, Village Potential Data Collecting 2021

ST 2023
SENSUS PERTANIAN

BerAKHLAK
Berorientasi Pelayanan Akuntabel Kompeten
Harmonis Loyal Adaptif Kolaboratif

DATA
MENCERDASKAN BANGSA
Enlighten The Nation



**BADAN PUSAT STATISTIK
KOTA BOGOR
BPS-STATISTICS OF BOGOR MUNICIPALITY**

Jl. Layungsari III No. 13 Empang Bogor Selatan - Bogor 16132
Telp.: (0251) 8324579 Fax.: (0251) 8327641
Homepage: <http://bogorkota.bps.go.id>
E-mail: bps3271@bps.go.id