

# LUBUK RAJA DALAM ANGKA

**2010/2011**



**BADAN PUSAT STATISTIK  
KABUPATEN OGAN KOMERING ULU**

---

# LUBUK RAJA DALAM ANGKA 2010/2011

*LUBUK RAJA IN FIGURES 2010/2011*

No. Katalog BPS : 1102001.1601.131  
ISSN :  
No Publikasi : 16015.11.16  
Ukuran Publikasi : 21,5 Cm x 16,5 Cm  
Jumlah Halaman : xi + 73 Halaman  
Naskah : Seksi Neraca Wilayah dan Analisis Statistik,  
Badan Pusat Statistik Kab. Ogan Komering Ulu  
Penyunting : Seksi Neraca Wilayah dan Analisis Statistik,  
Badan Pusat Statistik Kab. Ogan Komering Ulu  
Diterbitkan oleh : Badan Pusat Statistik Kab. Ogan Komering Ulu  
Dicetak Oleh :

**Boleh dikutip dengan menyebut sumbernya**

*May be Cited with reference to the source*

---

## KATA SAMBUTAN

Dalam rangka pelaksanaan otonomi daerah yang lebih tepat guna dan sasaran pada tingkat kecamatan (*district level*), maka dukungan data statistik yang *up to date*, handal dan terpercaya mutlak diperlukan. Untuk itu, pengembangan statistik dalam arti yang seluas-luasnya patut mendapat apresiasi dan dukungan semua pihak.

Publikasi LUBUK RAJA DALAM ANGKA 2010/2011 ini, diharapkan mampu memenuhi kebutuhan konsumen data mengenai potret kecamatan selama tahun 2010. Penghargaan dan ucapan terima kasih patut diberikan kepada Koordinator Statistik Kecamatan Lubuk Raja yang telah berusaha maksimal guna terwujudnya publikasi ini. Dengan harapan, kiranya senantiasa berupaya meningkatkan cakupan dan kualitas isi publikasi ini dari waktu ke waktu.

Demikian, semoga publikasi ini bermanfaat bagi kita semua.

Baturaja, Oktober 2011

Kepala Badan Pusat Statistik  
Kabupaten Ogan Komering ulu,

**EDI SUBENO, SE.M.Si**  
NIP. 19690915 199211 1 001

---

## KATA PENGANTAR

Menyadari pentingnya data statistik bagi evaluasi dan perencanaan pembangunan suatu daerah, maka kami dengan segala keterbatasan yang ada berusaha menyajikan publikasi LUBUK RAJA DALAM ANGKA 2010/2011 ini. Publikasi ini berisi berbagai data, seperti: kependudukan, pertanian, ketenagakerjaan, perhubungan, pemerintahan, dll.

Ucapan terima kasih kami sampaikan kepada semua pihak yang telah membantu dalam penyusunan publikasi ini. Tentu saja, tak ada gading yang tak retak, masih banyak salah dan kurang pada publikasi ini, untuk itu segala kritik dan saran yang konstruktif guna penyempurnaan publikasi ini di masa mendatang akan kami terima dengan segala senang hati.

Demikian, semoga bermanfaat!

Lubuk Raja, Oktober 2011

Penanggung Jawab Statistik  
Kecamatan Lubuk Raja,

**ANSORI, S.Kom**  
NIP. 19860210 201101 1 015

---

## DAFTAR ISI

	Halaman
Halaman Sampul.....	i
Nomor Katalog.....	ii
Kata Sambutan Kepala BPS Kabupaten OKU.....	iii
Kata Pengantar.....	iv
Daftar Isi.....	v
Daftar Tabel.....	vi
Daftar Gambar.....	x
Penjelasan Umum.....	xi
Bab I GEOGRAFIS.....	1
Bab II PEMERINTAHAN.....	6
Bab III PENDUDUK.....	11
Bab IV SOSIAL.....	18
Bab V PERTANIAN.....	41
Bab VI INDUSTRI.....	52
Bab VII PERDAGANGAN.....	58
Bab VIII TRANSPORTASI DAN KOMUNIKASI.....	64
Bab IX KEUANGAN DAN HARGA-HARGA.....	69

---

## DAFTAR TABEL

Halaman

### **BAB 1 : GEOGRAFIS**

Tabel 1.1.	Letak Geografis dan Ketinggian masing-masing Desa dari Permukaan Laut (dalam meter) di Kecamatan Lubuk Raja tahun 2010.....	3
Tabel 1.2.	Nama Pejabat Kepala Desa dan Alamat Kantor Desa masing-masing Desa di Kecamatan Lubuk Raja tahun 2010.....	4
Tabel 1.3.	Jarak Kantor Kepala Desa ke Kantor Camat dan Luas Wilayah masing-masing desa di Kecamatan Lubuk Raja tahun 2010.....	5

### **BAB 2 : PEMERINTAHAN**

Tabel 2.1.	Status Desa di Kecamatan Lubuk Raja tahun 2010.....	8
Tabel 2.2.	Jumlah Kadus, Rukun Tetangga, Perangkat Desa dan Anggota BPD di Kecamatan Lubuk Raja Tahun 2010.....	9
Tabel 2.3.	Jumlah Anggota Kepolisian yang bertugas di Kecamatan Lubuk Raja Tahun 2010.....	10

### **BAB 3 : PENDUDUK DAN TENAGA KERJA**

Tabel 3.1.	Jumlah Penduduk Menurut Jenis Kelamin Dirinci Per Desa dalam Kecamatan Lubuk Raja Tahun 2010.....	15
Tabel 3.2.	Rata-rata Kepadatan Penduduk di Kecamatan Lubuk Raja Dirinci Menurut Desa Tahun 2010.....	16
Tabel 3.3.	Rata-rata Jumlah Jiwa Setiap Anggota Rumah Tangga di Kecamatan Lubuk Raja Dirinci Menurut Desa Tahun 2010.....	17

### **BAB 4 : SOSIAL**

Tabel 4.1.	Jumlah Sekolah Dasar Negeri, Inpres dan Swasta dirinci menurut Desa dalam Kecamatan Lubuk Raja Tahun 2010.....	24
Tabel 4.2.	Jumlah Murid Sekolah Dasar Negeri dan Swasta dirinci menurut Desa dalam Kecamatan Lubuk Raja Tahun 2010.....	25
Tabel 4.3.	Jumlah Guru Sekolah Dasar Negeri, Inpres dan Swasta dirinci menurut Desa dalam Kecamatan Lubuk Raja Tahun 2010.....	26
Tabel 4.4.	Jumlah Sekolah SLTP Negeri dan Swasta serta SMU Negeri dan Swasta Dalam Kecamatan Lubuk Raja Tahun 2010.....	27

Tabel 4.5.	Jumlah Murid SLTP Negeri dan Swasta serta SMU Negeri dan Swasta Dalam Kecamatan Lubuk Raja Tahun 2010.....	28
Tabel 4.6.	Banyaknya Guru SLTP dan SMU Negeri/swasta Di Kecamatan Lubuk Raja tahun 2010.....	29
Tabel 4.7	Jumlah Madrasah Ibtidaiyah Negeri dan Swasta dalam Kecamatan Lubuk Raja Tahun 2010.....	30
Tabel 4.8	Jumlah Murid Madrasah Ibtidaiyah Negeri dan Swasta dalam Kecamatan Lubuk Raja Tahun 2010.....	31
Tabel 4.9	Banyaknya Guru Madrasah Ibtidaiyah Negeri dan Swasta Di Kecamatan Lubuk Raja tahun 2010.....	32
Tabel 4.10	Jumlah Madrasah Tsaniyah dan Madrasah ‘Aliyah Negeri dan Swasta dalam Kecamatan Lubuk Raja Tahun 2010.....	33
Tabel 4.11.	Jumlah Murid Madrasah Tsaniyah dan Madrasah ‘Aliyah Negeri dan Swasta dalam Kecamatan Lubuk Raja Tahun 2010..	34
Tabel 4.12	Banyaknya Guru Madrasah Tsaniyah dan Madrasah ‘Aliyah Negeri dan Swasta Di Kecamatan Lubuk Raja tahun 2010.....	35
Tabel 4.13.	Jumlah Puskesmas / Puskesmas Pembantu, Klinik Bersalin dan Posyandu menurut Desa di Kecamatan Lubuk Raja Tahun 2010 .....	36
Tabel 4.14.	Jumlah Dokter, Perawat dan Bidan dirinci menurut Desa di Kecamatan Lubuk Raja Tahun 2010.....	37
Tabel 4.15.	Jumlah Sarana Rumah Peribadatan Dirinci Menurut Desa Dalam Kecamatan Lubuk Raja Tahun 2010.....	38
Tabel 4.16.	Jumlah Kelompok Karang Taruna dan Jumlah Anggota yang Terdaftar di Kecamatan Lubuk Raja Tahun 2010.....	39
Tabel 4.17.	Banyaknya Bangunan tempat Tinggal dirinci per desa Di Kecamatan Lubuk Raja Tahun 2010.....	40

## **BAB 5 : PERTANIAN**

Tabel 5.1.	Luas Tanah Sawah menurut Status Irigasi dan Sawah Tadah Hujan menurut Desa di Kecamatan Lubuk Raja Tahun 2010 (dalam ha).....	44
Tabel 5.2.	Luas Tanah Sawah yang Diusahakan di Kecamatan Lubuk Raja Tahun 2010 (Dalam Ha).....	45
Tabel 5.3.	Luas Tanah Kering Menurut Penggunaannya di Kecamatan Lubuk Raja Tahun 2010 (Dalam Ha).....	46
Tabel 5.4.	Luas dan Produksi Tanaman Padi Sawah dan Padi Ladang Di Kecamatan Lubuk Raja Tahun 2010 (Dalam Ha).....	47
Tabel 5.5.	Luas Panen dan Produksi Palawija Serta Rata-rata Produksi per Ha di Kecamatan Lubuk Raja Tahun 2010.....	48

Tabel 5.6.	Luas Panen dan Produksi Perkebunan Rakyat Serta Rata-rata Produksi Per Ha di Kecamatan Lubuk Raja Tahun 2010.....	49
Tabel 5.7.	Jumlah Ternak Sapi, Kerbau, Kambing dan Domba Disetiap Desa Dalam Kecamatan Lubuk Raja Tahun 2010.....	50
Tabel 5.8.	Jumlah Ternak Unggas disetiap Desa Dalam Kecamatan Lubuk Raja Tahun 2010.....	51

#### **BAB 6 : INDUSTRI**

Tabel 6.1	Jumlah Perusahaan Industri Kecil dan Rumah Tangga Menurut desa di Kecamatan Lubuk Raja Tahun 2010.....	54
Tabel 6.2.	Jumlah Rumah Tangga yang Menggunakan Listrik PLN dan Listrik Non PLN menurut Desa dalam Kecamatan Lubuk Raja Tahun 2010.....	55
Tabel 6.3.	Jumlah Reparasi Kendaraan Mobil, Sepeda Motor dan Sepeda menurut Desa Dalam Kecamatan Lubuk Raja Tahun 2010.....	56
Tabel 6.4.	Jumlah Usaha Salon Kecantikan, Tukang Cukur, Tukang Jahit dan Tukang Cukur menurut Desa Dalam Kecamatan Lubuk Raja Tahun 2010 .....	57

#### **BAB 7 : PERDAGANGAN**

Tabel 7.1	Jumlah Jenis Lokasi Perdagangan menurut Desa Dalam Kecamatan Lubuk Raja Tahun 2010.....	60
Tabel 7.2	Jumlah Usaha Pedagang Besar, Kecil dan Eceran menurut Desa Dalam Kecamatan Lubuk Raja Tahun 2010 .....	61
Tabel 7.3	Jumlah Bank, KUD, dan Koperasi non KUD dalam Kecamatan Lubuk Raja Tahun 2010 .....	62
Tabel 7.4.	Jumlah Rumah Makan dan warung Minum Dalam Kecamatan Lubuk Raja Tahun 2010.....	63

#### **BAB 8 : TRANSPORTASI DAN KOMUNIKASI**

Tabel 8.1.	Panjang jalan dirinci menurut jenis jalan Di Kecamatan Lubuk Raja, 2010 (Km).....	66
Tabel 8.2	Jumlah angkutan Jalan Raya menurut jenis Di Kecamatan Lubuk Raja Tahun 2010.....	67
Tabel 8.3.	Nama Objek Wisata dan Jenis Wisata menurut Desa di Kecamatan Lubuk Raja Tahun 2010.....	68



---

**BAB 9 : KEUANGAN DAN HARGA-HARGA**

Tabel 9.1.	Jumlah Anggaran Rutin dan Anggaran Pembangunan di Kecamatan Lubuk Raja Tahun 2010.....	71
Tabel 9.2.	Jumlah Dana Bantuan Yang Diterima Setiap Desa Dalam Kecamatan Lubuk Raja Tahun 2010.....	72
Tabel 9.3.	Jumlah Pendapatan Asli Desa di Kecamatan Lubuk Raja Tahun 2010.....	73

<http://okukab.bps.go.id>

---

## DAFTAR GAMBAR

	Halaman
Gambar 1 : Persentase Luas Desa di Kecamatan Lubuk Raja tahun 2010	2
Gambar 2 : Jumlah RW, RT, Kadus dan Perangkat Desa di Kecamatan Lubuk Raja tahun 2010.....	7
Gambar 3 : Jumlah Penduduk menurut Jenis Kelamin di Kecamatan Lubuk Raja tahun 2010.....	14
Gambar 4 : Persentase Jumlah Penduduk setiap Desa di Kecamatan Lubuk Raja tahun 2010.....	14
Gambar 5 : Jumlah SD, SLTP dan SMU di Kec. Lubuk Raja tahun 2010....	21
Gambar 6 : Jumlah Murid dan Guru SD, SLTP dan SMU di Kecamatan Lubuk Raja tahun 2010.....	21
Gambar 7 : Jumlah Fasilitas Kesehatan di Kec. Lubuk Raja tahun 2010.....	22
Gambar 8 : Jumlah Tenaga Kesehatan di Kec. Lubuk Raja tahun 2010.....	22
Gambar 9 : Banyaknya Sarana Peribadatan di Kecamatan Lubuk Raja tahun 2010.....	22
Gambar 10 : Persentase Bangunan Tempat Tinggal menurut Status Bangunan di Kecamatan Lubuk Raja tahun 2010.....	23
Gambar 11 : Luas Perkebunan di Kecamatan Lubuk Raja tahun 2010.....	43
Gambar 12 : Jumlah Ternak dan Unggas di Kecamatan Lubuk Raja tahun 2010.....	43
Gambar 13 : Jumlah Rumah Tangga Pemakai Listrik di Kecamatan Lubuk Raja Tahun 2010.....	53
Gambar 14 : Jumlah Lembaga Keuangan di Kecamatan Lubuk Raja, 2010....	59
Gambar 15 : Pendapatan Asli Daerah Kecamatan Lubuk Raja tahun 2010....	70

---

**PENJELASAN UMUM/  
EXPLANATORY NOTES**

Tanda-tanda, satuan-satuan dan lain-lainnya yang digunakan dalam publikasi ini, adalah sbb:  
*Symbols measurement unit and other acronyms which are used in this publication, are as follows:*


**1. TANDA-TANDA/SYMBOLS**

Data belum tersedia/ <i>Data not yet available</i> .....	:	...
Data tidak tersedia/ <i>Data not available</i> .....	:	-
Data dapat diabaikan/ <i>Data Negligible</i> .....	:	0
Tanda desimal/ <i>Decimal Point</i> .....	:	,
Angka sementara/ <i>Preliminary Figures</i> .....	:	*)
Angka sangat sementara/ <i>Very Preliminary Figures</i> .....	:	***)
Angka sangat sangat sementara/ <i>VeryVery Preliminary Figures..</i>	:	***)
Angka diperbaiki/ <i>Revised figures</i> .....	:	r)
Angka perkiraan/ <i>Estimated figures</i> .....	:	e)

**2. SATUAN/UNITS**

Barrel/ <i>barrel</i> .....	:	158,99 liter = 1/6,2898
m <sup>3</sup>		
kilometer (km)/ <i>kilometers (km)</i> .....	:	1.000 m/ <i>meters(m)</i>
kwintal (kw)/ <i>quintal (ql)</i> .....	:	100 kg
liter (untuk beras)/ <i>litre (for rice)</i> .....	:	0,80 kg
MSCF.....	:	1/35,3 m <sup>3</sup>
Metric ton (m. ton)/ <i>metric ton (m ton)</i> .....	:	0,98421 long ton = 1.000 kg
once (oz)/ <i>once(oz)</i> .....	:	28,31 gram/ <i>grams</i>
ton/ <i>ton</i> .....	:	1.000 kg
sak (untuk semen)/ <i>sack (for cement)</i> .....	:	40 kg atau/or 50 kg

satuan lain : buah, bungkus, butir, helai/lembar, kaleng, batang, pulsa, ton kilometer (ton-km), jam, menit, persen (%)  
*other units : pack, number, pieces, tin, pulsa, ton-kilometres (ton-km), hour, minute, percents (%)*



# GEOGRAFIS

*GEOGRAPHY*

<http://onkabsmpg.go.id>

## BAB I : GEOGRAFIS

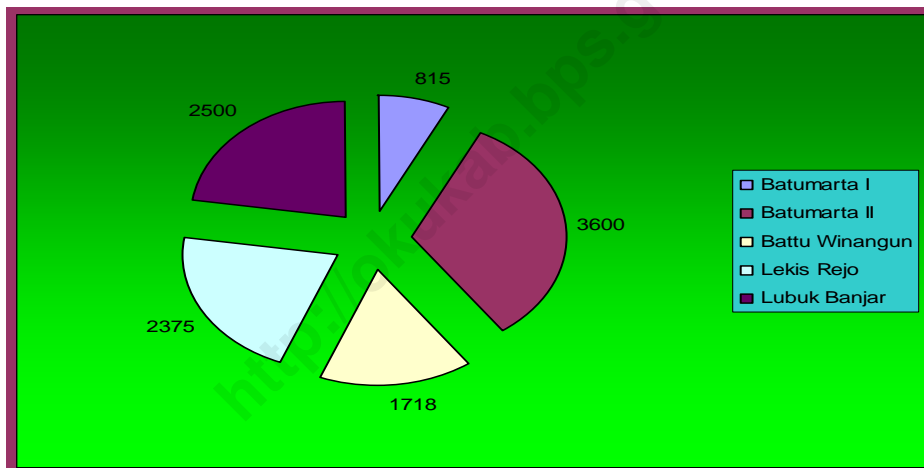
Secara administratif Kecamatan Lubuk Raja terdiri dari 5 buah desa dengan luas wilayah sekitar 11.008 Ha. Jika dilihat dari luas setiap desa yang terdapat di Kecamatan Lubuk Raja, maka desa yang memiliki luas wilayah terbesar adalah Desa Batumarta II (dengan luas wilayah 3.600 Ha), sedangkan Desa Batumarta I merupakan desa yang memiliki luas wilayah terkecil (yaitu 815 Ha).

Secara umum, keadaan topografi Kecamatan Lubuk Raja meliputi 80 persen tanah datar dan 20 persen tanah berbukit-bukit. Batas-batas Kecamatan Lubuk Raja adalah sebagai berikut:

- ❑ Sebelah Utara berbatasan dengan Kec Sinar Peninjauan, Kab OKU
- ❑ Sebelah Selatan berbatasan dengan Kab OKU Timur
- ❑ Sebelah Timur berbatasan dengan Kab OKU Timur
- ❑ Sebelah Barat berbatasan dengan Kec Baturaja Timur, Kab OKU

Mayoritas penduduk Kecamatan Lubuk Raja bermata pencaharian sebagai petani karet. Adapun Jarak Kecamatan Lubuk Raja ke Ibukota Kabupaten (Kota Baturaja) sekitar 30 Km.

Gambar 1: Persentase Luas Desa di Kecamatan Lubuk Raja, 2010



Tabel 1.1. Letak Geografis dan Ketinggian masing-masing Desa dari Permukaan Laut (dalam meter) di Kecamatan Lubuk Raja tahun 2010

D e s a	Letak Geografis		Ketinggian (meter)		
	Pantai	Bukan Pantai	<500	500-700	>700
(1)	(2)	(3)	(4)	(5)	(6)
1. Batumarta I	-	√	√	-	-
2. Batumarta II	-	√	√	-	-
3. Battu Winangun	-	√	√	-	-
4. Lekis Rejo	-	√	√	-	-
5. Lubuk Banjar	-	√	√	-	-

Sumber: Kantor Camat Lubuk Raja

Tabel 1.2. Nama Pejabat Kepala Desa dan Alamat Kantor Desa masing-masing Desa di Kecamatan Lubuk Raja tahun 2010

Desa	Nama Kepala Desa	Alamat Kantor Desa
(1)	(2)	(3)
1. Batumarta I	Mujiono A Ma	Batumarta I
2. Batumarta II	Blori Anwar	Batumarta II
3. Battu Winangun	Selamat Parida	Battu Winangun
4. Lekis Rejo	Sudjiman DS	Lekis Rejo
5. Lubuk Banjar	Sugiono	Lubuk Banjar

Sumber: Kantor Camat Lubuk Raja

Tabel 1.3. Jarak Kantor Kepala Desa ke Kantor Camat dan Luas Wilayah masing-masing desa di Kecamatan Lubuk Raja tahun 2010

Desa	Jarak Kantor Kepala Desa ke Kantor Camat (Km)	Luas Wilayah (Ha)
(1)	(2)	(3)
1. Batumarta I	9	815
2. Batumarta II	1	3600
3. Battu Winangun	5	1 718
4. Lekis Rejo	8	2375
5. Lubuk Banjar	15	2500

Sumber: Kantor Camat Lubuk Raja





PEMERINTAHAN  
*GOVERNMENT*

<http://www.kab.go.id>

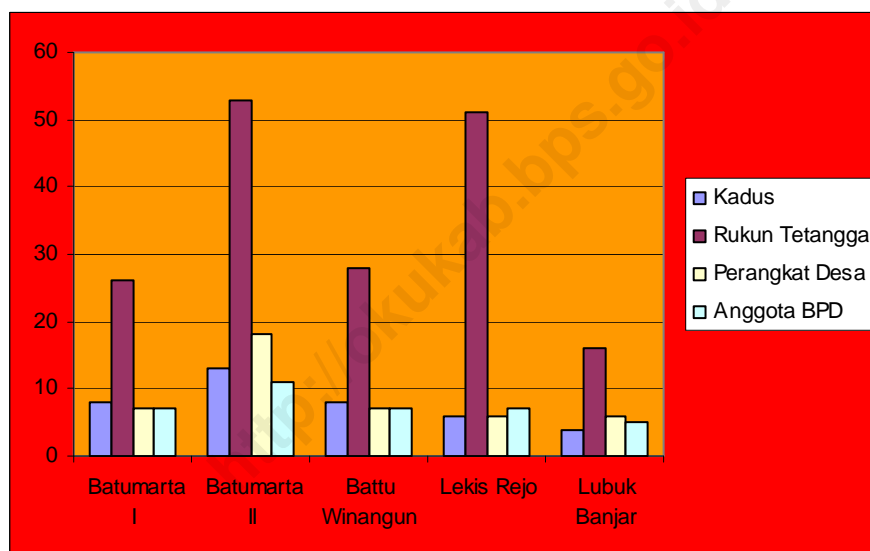
## BAB 2 : PEMERINTAHAN

Sampai tahun 2010 secara administrative, dari keseluruhan desa yang terdapat di Kecamatan Lubuk Raja masih berstatus desa dan belum satupun yang berstatus kelurahan. Dari seluruh desa tersebut, terdapat 44 orang perangkat desa, 39 orang kepala dusun, 178 orang rukun tetangga dan 37 orang anggota BPD. Informasi selengkapnya dapat diperhatikan pada tabel 2.2.

Salah satu indikator untuk melihat sampai sejauh mana tingkat kesejahteraan masyarakat suatu daerah adalah dengan

memperhatikan tingkat keamanan di daerah tersebut. Untuk itu diperlukan aparat keamanan yang cukup untuk menjaga keamanan dan ketertiban suatu daerah, disamping tentu saja diharapkan adanya kesadaran dan partisipasi masyarakat untuk secara pro aktif menjaga keamanan daerahnya.

**Gambar 2: Jumlah RW, RT, KADUS dan Perangkat Desa di Kec. Lubuk Raja, 2010**



Tabel 2.1. Status Desa/Kelurahan di Kecamatan Lubuk Raja tahun 2010

D e s a	Status	
	D e s a	Kelurahan
(1)	(2)	(3)
1. Batumarta I	√	-
2. Batumarta II	√	-
3. Batu Winangun	√	-
4. Lekis Rejo	√	-
5. Lubuk Banjar	√	-
<b>J u m l a h</b>	<b>5</b>	<b>-</b>

Sumber: Kantor Camat Lubuk Raja

Tabel 2.2. Jumlah Kadus, Rukun Tetangga, Perangkat Desa dan Anggota BPD Dalam Kecamatan Lubuk Raja, Tahun 2010


D E S A	Kadus	Rukun Tetangga	Perangkat Desa	Anggota BPD
(1)	(2)	(3)	(4)	
1. Batumarta I	8	26	7	7
2. Batumarta II	13	53	18	11
3. Battu Winangun	8	28	7	7
4. Lekis Rejo	6	51	6	7
5. Lubuk Banjar	4	16	6	5
<b>J u m l a h</b>	<b>39</b>	<b>174</b>	<b>45</b>	<b>37</b>

Sumber: Kantor Camat Lubuk Raja

Tabel 2.3. Jumlah Anggota Kepolisian yang bertugas di dalam Kecamatan Lubuk Raja, Tahun 2010

D E S A	Jumlah Anggota Polisi	Tempat Tugas
(1)	(2)	(3)
1. Batumarta I	1	Batumarta I
2. Batumarta II	14	Batumarta II
3. Batu Winangun	1	Batu Winangun
4. Lekis Rejo	1	Lekis Rejo
5. Lubuk Banjar	0	Lubuk Banjar
<b>J u m l a h</b>	<b>17</b>	<b>-</b>

Sumber: Kantor Camat Lubuk Raja



PENDUDUK  
DAN  
TENAGA KERJA  
*POPULATION  
AND  
LABOUR FORCE*

---

**BAB 3 : PENDUDUK****3.1. Penduduk**

Pembangunan yang dilaksanakan oleh pemerintah suatu daerah memiliki sasaran utama untuk meningkatkan kesejahteraan penduduk yang ada di dalam daerah tersebut. Untuk itu pemerintah daerah telah melaksanakan berbagai upaya dalam rangka mengantisipasi masalah kependudukan. Usaha untuk menekan laju pertumbuhan penduduk juga telah dilakukan oleh pemerintah melalui Program Keluarga Berencana yang telah dimulai sejak awal tahun 1970-an. Akan tetapi, semua usaha tersebut tidak akan memiliki arti jika tanpa dukungan dari seluruh lapisan penduduk yang mendiami daerah tersebut.

**a. Jumlah dan Laju Pertumbuhan penduduk**

Pada tahun 2010, jumlah penduduk di Kecamatan Lubuk Raja berjumlah 27.498 jiwa, dengan komposisi 14.188 jiwa berjenis kelamin laki-laki dan 13.310 jiwa berjenis kelamin perempuan. Dengan demikian penduduk Kecamatan Lubuk Raja lebih banyak yang laki-laki daripada yang perempuan. Berdasarkan jumlah penduduk dan luas wilayahnya dapatlah diketahui rata-rata kepadatan penduduk kecamatan Lubuk Raja yaitu 207,96 jiwa setiap Km<sup>2</sup>

(Informasi selengkapnya disajikan dalam tabel 3.1 dan 3.2).

Jika diamati jumlah penduduk per desa di Kecamatan Lubuk Raja, maka terlihat bahwa Desa Batumarta II merupakan desa yang memiliki jumlah penduduk terbesar, yaitu 11.007 jiwa. Sedangkan desa yang memiliki jumlah penduduk terkecil adalah Desa Lubuk Banjar dengan jumlah penduduk sebanyak 3.237 jiwa.

**b. Persebaran dan Kepadatan Penduduk**

Penduduk sebagai obyek sekaligus subyek utama pembangunan merupakan pokok yang selalu menjadi perhatian pemerintah. Pertumbuhan penduduk yang terlampau tinggi akan menjadi beban bagi suatu daerah manakala penduduk di wilayah tersebut sudah padat, tetapi sebaliknya pertumbuhan penduduk yang tinggi justru diharapkan guna mempercepat proses pembangunan di daerah yang masih jarang penduduknya. Oleh karenanya penyebaran penduduk yang merata perlu mendapat perhatian guna memancing kegairahan pembangunan di Kecamatan Lubuk Raja.

Dilihat dari kepadatan penduduk per kilometer persegi, Desa Batumarta I merupakan wilayah yang memiliki kepadatan penduduk terbesar yaitu 306,92 jiwa per Km<sup>2</sup>, sedangkan Desa Lekis Rejo merupakan desa yang memiliki kepadatan penduduk terkecil yaitu 126,83 jiwa per Km<sup>2</sup>.

**c. Rasio Jenis Kelamin dan Rata-rata Besarnya Anggota Rumah Tangga**

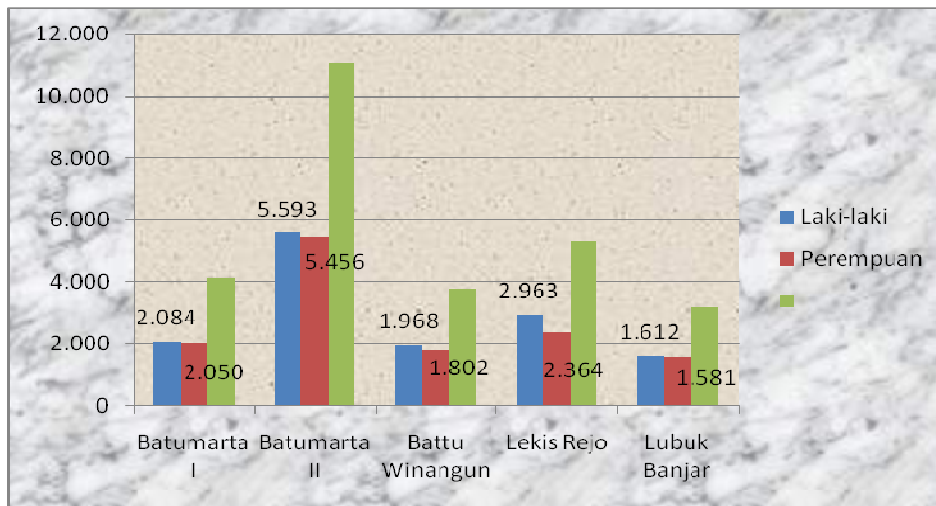
Pada Tahun 2010, rasio jenis kelamin Kecamatan Lubuk Raja berada di atas 100 yaitu sebesar 118. Ini mengindikasikan

bahwa jumlah penduduk laki-laki lebih banyak daripada jumlah penduduk perempuan. Seluruh desa di Kecamatan Lubuk Raja memiliki angka rasio jenis kelamin di atas 100.

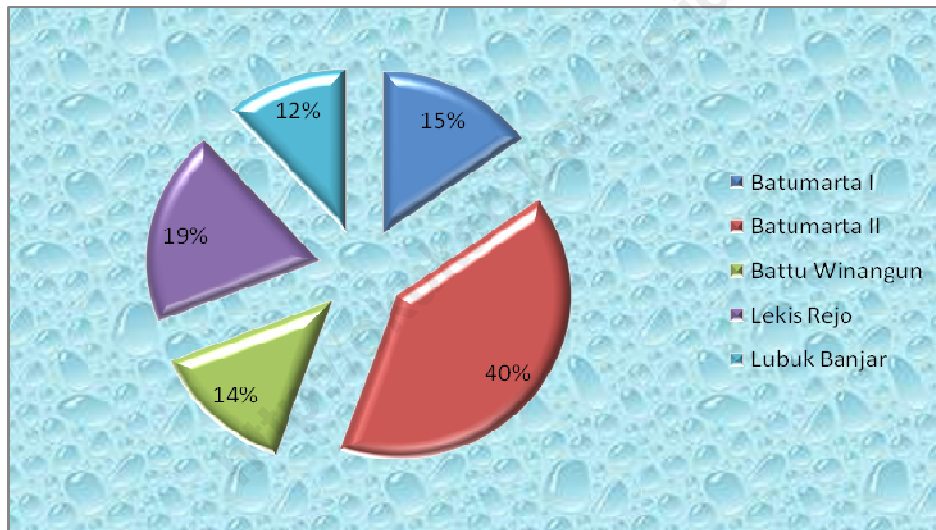
Jumlah rumah tangga di Kecamatan Lubuk Raja adalah 7.409 rumah tangga, sehingga rata-rata rumah tangga dihuni oleh 3,71 jiwa. Dengan keadaan ini dapat terlihat bahwa jumlah penduduk dalam setiap rumahtangga di Kecamatan Lubuk Raja rata-rata berkisar antara 3-4 jiwa. Atau dapat diasumsikan setiap rumahtangga dihuni oleh 2 orangtua (ibu-bapak) dan 1-2 orang anak.



Gambar 3: Jumlah Penduduk menurut Jenis Kelamin di Kec. Lubuk Raja, 2010



Gambar 4: Persentase Jumlah Penduduk Setiap Desa di Kec. Lubuk Raja, 2010



Tabel 3.1. Jumlah Penduduk Menurut Jenis Kelamin Dirinci Per Desa Dalam Kecamatan Lubuk Raja Tahun 2010

D E S A	Laki-Laki	Perempuan	Jumlah
(1)	(2)	(3)	(4)
1. Batumarta I	2 113	1 974	4 087
2. Batumarta II	5 644	5 363	11 007
3. Battu Winangun	2 199	1 947	4 146
4. Lekis Rejo	2 565	2 456	5 021
5. Lubuk Banjar	1 667	1 570	3 237
<b>J U M L A H</b>	<b>14188</b>	<b>13 310</b>	<b>27 498</b>

Sumber: Kantor Camat Lubuk Raja

Tabel 3.2. Rata-rata Kepadatan Penduduk di Kecamatan Lubuk Raja Dirinci Menurut Desa Tahun 2010


Desa	Jumlah Penduduk	Luas Areal (Km <sup>2</sup> )	Rata-rata Jiwa / Km <sup>2</sup>
(1)	(2)	(3)	(4)
1. Batumarta I	4 087	12,11	341,37
2. Batumarta II	11 007	36,00	306,92
3. Battu Winangun	4 146	17,00	221,76
4. Lekis Rejo	5 021	42,00	126,83
5. Lubuk Banjar	3 237	25,00	127,72
<b>J U M L A H</b>	<b>27 498</b>	<b>132,11</b>	<b>207,96</b>

Sumber: Kantor Camat Lubuk Raja

Tabel 3.3. Rata-rata Jumlah Jiwa Setiap Anggota Rumah Tangga di Kecamatan Lubuk Raja Dirinci Menurut Desa Tahun 2010

Desa	Jumlah Penduduk	Jumlah Rumah Tangga	Jumlah Jiwa / Rumah Tangga
(1)	(2)	(3)	(4)
1. Batumarta I	4 087	1 128	4,08
2. Batumarta II	11 007	2 885	3,70
3. Battu Winangun	4 146	1 117	3,64
4. Lekis Rejo	5 021	1 361	3,37
5. Lubuk Banjar	3 237	803	4,03
<b>J U M L A H</b>	<b>27498</b>	<b>7 294</b>	<b>3,64</b>

Sumber: Kantor Camat Lubuk Raja



4

S O S I A L

*S O C I A L*

<http://kukar.bps.go.id>

---

**BAB 4 : SOSIAL**

Keadaan sosial suatu wilayah dapat digunakan sebagai indikator atau proxy (pendekatan) dalam mengamati dan menganalisa kualitas hidup penduduknya. Semakin maju dan berkualitas kehidupan penduduk suatu wilayah maka sarana sosial (seperti: sekolah, sarana kesehatan, akses informasi, dan lain-lain) akan semakin baik pula.

Untuk mengetahui keadaan umum sosial penduduk Kecamatan Lubuk Raja pada tahun 2010 dapat dilihat dari beberapa indikator di bawah ini:

**4.1. Pendidikan**

Salah satu keberhasilan pembangunan di suatu daerah adalah apabila didukung oleh sumber daya yang berkualitas. Melalui jalur pendidikan, pemerintah berupaya dan berkehendak untuk meningkatkan kualitas sumber daya manusia penduduk, dengan tingkat pendidikan penduduk yang makin membaik maka dapat diharapkan kualitas kehidupan masyarakat juga akan membaik. Program Wajib belajar 6 tahun yang dilanjutkan dengan wajib belajar 9 tahun adalah bentuk upaya pemerintah dalam rangka merealisasikan tujuan di atas, sehingga dapat tercipta sumber daya

manusia tangguh yang siap untuk bersaing pada era globalisasi.

Upaya yang telah dilakukan oleh pemerintah tentu saja membutuhkan dukungan dari semua pihak, terutama dukungan dari masyarakat itu sendiri. Untuk itu, pemerintah harus mampu memfasilitasi berbagai sarana dan prasarana penunjang pendidikan secara memadai dengan memperhatikan pemerataan distribusinya ke semua wilayah. Sarana dan prasarana dimaksud baik sarana fisik seperti bangunan sekolah namun juga sarana non fisik seperti tenaga pengajar yang dari waktu ke waktu kualitasnya semakin membaik.

Jumlah Sekolah Dasar yang ada di Kecamatan Lubuk Raja pada tahun 2010 berjumlah 15 unit sekolah yang semuanya adalah sekolah dasar negeri. Keseluruhan sekolah dasar tersebut menyebar di hampir setiap desa, dengan total murid SD negeri/inpres sebanyak 2.692 siswa dan keseluruhan tenaga pengajar (guru) SD negeri/inpres sebanyak 221 orang.

Sementara jumlah SLTP negeri di Kecamatan Lubuk Raja ada sebanyak 3 unit sekolah, SLTP swasta sebanyak 1 unit.

Sedangkan jumlah SLTA/SMU negeri hanya berjumlah 2 unit sekolah dan SLTA/SMU swasta sebanyak 1 unit.. Adapun keseluruhan siswa SLTP sebanyak 1.255 siswa dan jumlah siswa SLTA/SMU sebanyak 838 siswa, yang diasuh oleh 107 guru SLTP dan 99 guru SLTA/SMU.

#### 4.2. Kesehatan

Salah satu hak dasar warga Negara adalah tercapainya hidup sehat. Oleh karenanya pembangunan bidang kesehatan, menjadi sangat urgen karena menyangkut seluruh aspek kehidupan manusia. Jika pembangunan kesehatan di suatu daerah berhasil dengan baik maka taraf kesejahteraan penduduk di daerah tersebut secara langsung dapat pula meningkat. Selain itu, pembangunan kesehatan juga memuat mutu dan upaya kesehatan yang sangat dipengaruhi oleh ketersediaan fasilitas kesehatan dengan menciptakan akses pelayanan kesehatan dasar yang didukung oleh sumber daya kesehatan yang memadai seperti rumah sakit, puskesmas, tenaga kesehatan (dokter, bidan, perawat, dll) dan ketersediaan obat.

Secara umum, pelayanan kesehatan masyarakat diarahkan kepada pelayanan kesehatan penduduk, pelayanan kesehatan terhadap tenaga produktif dan

usaha preventif kesehatan. Upaya yang dilakukan pemerintah dalam pelayanan kesehatan meliputi pelayanan kesehatan kepada seluruh lapisan masyarakat dan diupayakan agar dapat menjangkau seluruh lapisan masyarakat, utamanya masyarakat dengan golongan ekonomi lemah sehingga diharapkan mereka dapat pula menikmati pelayanan kesehatan yang jauh lebih baik.

Sampai dengan tahun 2010, fasilitas kesehatan yang terdapat di Kecamatan Lubuk Raja meliputi 1 puskesmas, 3 puskesmas pembantu, 5 klinik bersalin dan 25 posyandu. Sedangkan tenaga kesehatan meliputi 5 orang dokter, 31 orang perawat dan 20 orang bidan desa. Jika dilihat dari banyaknya penduduk yang tersebar pada 5 desa di Kecamatan Lubuk Raja, maka ketersediaan fasilitas kesehatan maupun tenaga kesehatan tersebut masih belum merata.

#### 4.3. Agama

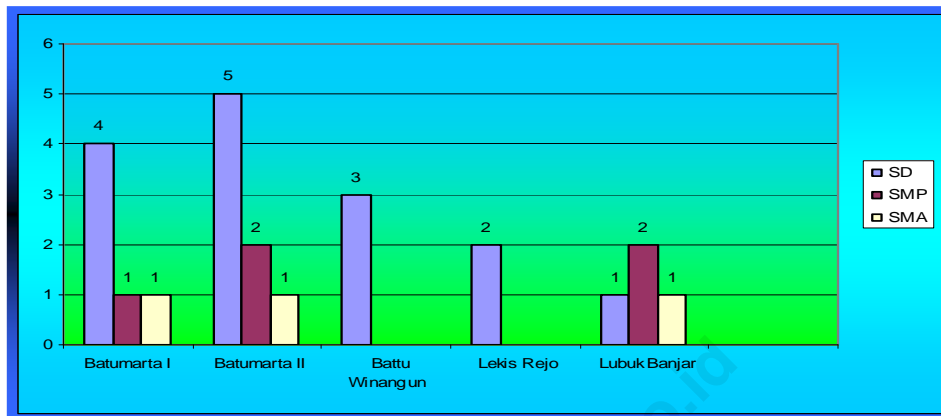
Kebebasan beragama dan menjalankan ibadah sesuai dengan agama dan keyakinannya dijamin oleh Undang-undang dasar secara mutlak. Dengan kebebasan tersebut diharapkan semua warga Negara

dapat memperoleh ketentraman bathinnya, yang merupakan salah satu kebutuhan dasar seluruh umat manusia. Untuk itu, fasilitas rumah ibadah seperti masjid, musholla, gereja, dll dapat dijadikan sebagai indikator ketaatan penduduk suatu daerah dalam

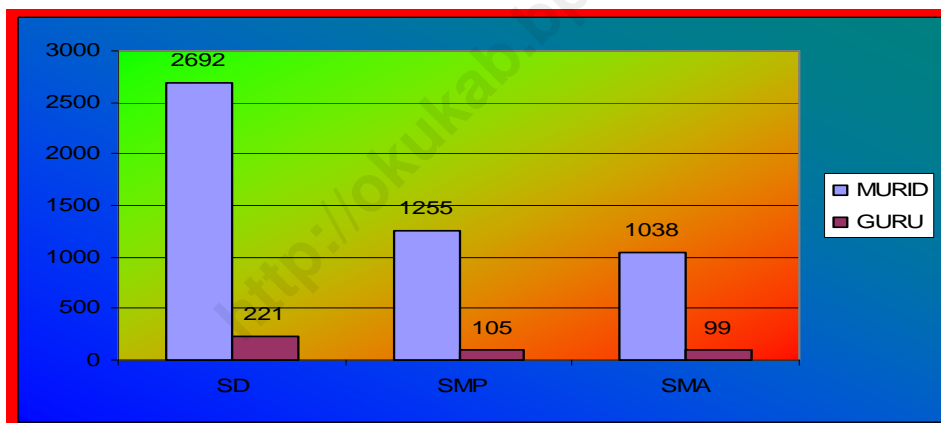
menjalankan ajaran agamanya, sehingga tercapai tujuannya dalam beragama.

Sampai tahun 2010, di dalam Kecamatan Lubuk Raja sudah terdapat 74 masjid, 58 langgar/musholla dan 10 gereja yang tersebar di 5 desa

Gambar 5 : Jumlah SD, SLTP dan SMU di Kecamatan Lubuk Raja, 2010

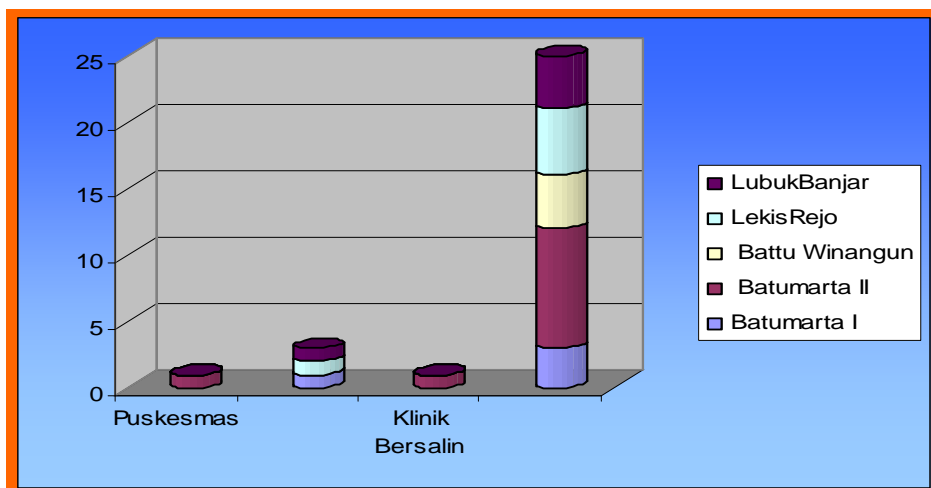


Gambar 6 : Jumlah Murid dan guru SD, SLTP dan SMU di Kecamatan Lubuk Raja, 2010

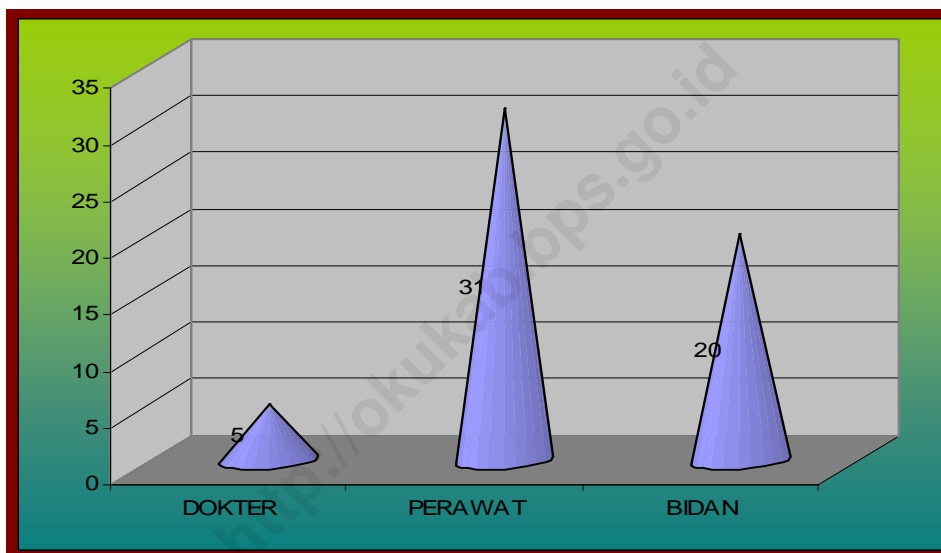




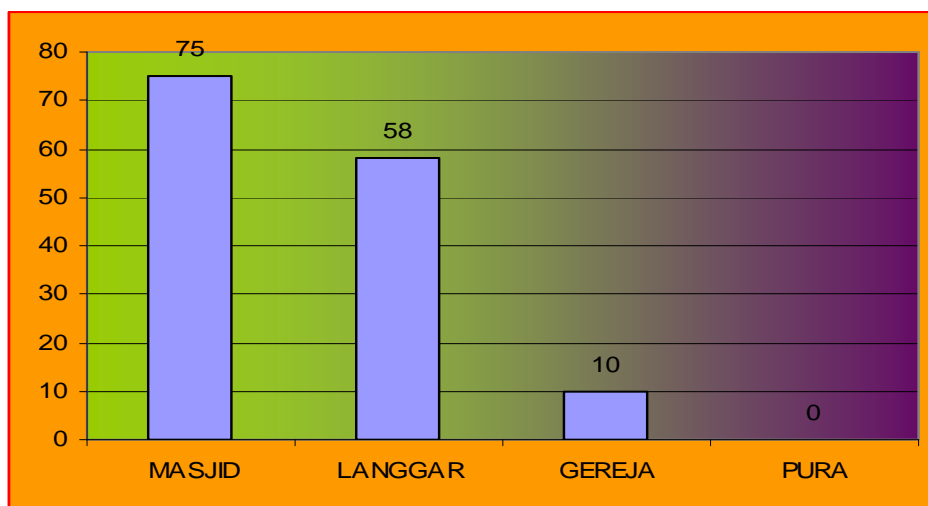
Gambar 7 : Jumlah Fasilitas Kesehatan di Kecamatan Lubuk Raja, 2010



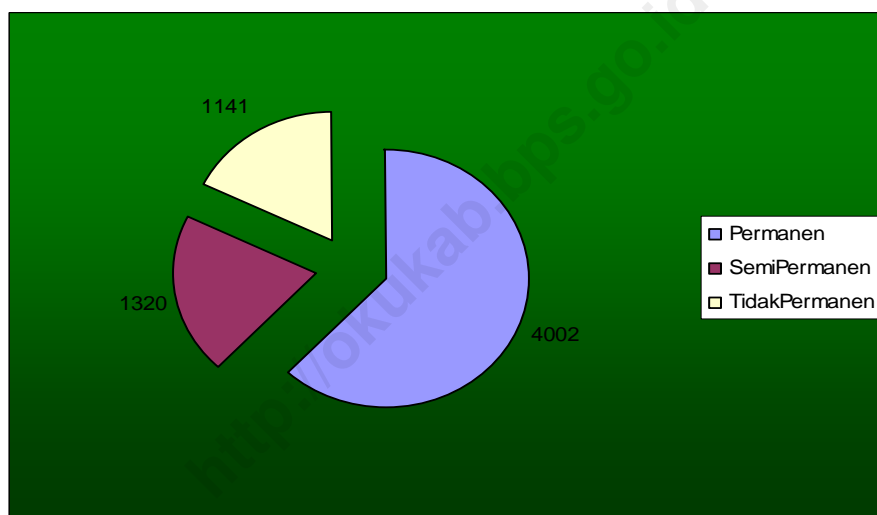
Gambar 8 : Jumlah Tenaga Kesehatan di Kecamatan Lubuk Raja ,2010



Gambar 9 : Banyaknya Sarana Peribadatan di Kecamatan Lubuk Raja , 2010



Gambar 10 : Persentase Bangunan Tempat Tinggal Menurut Status Bangunan Di Kecamatan Lubuk Raja , 2010



Tabel 4.1. Jumlah Sekolah Dasar Negeri, Inpres dan Swasta dirinci menurut Desa dalam Kecamatan Lubuk Raja Tahun 2010

D e s a	Jumlah Sekolah Dasar	
	Negeri/Inpres	Swasta
(1)	(2)	(3)
1. Batumarta I	4	-
2. Batumarta II	5	-
3. Battu Winangun	3	-
4. Lekis Rejo	2	-
5. Lubuk Banjar	1	-
<b>J u m l a h</b>	<b>15</b>	<b>-</b>

Sumber: Kantor Camat Lubuk Raja

Tabel 4.2 Jumlah Murid Sekolah Dasar Negeri dan Swasta dirinci menurut Desa dalam Kecamatan Lubuk Raja Tahun 2010

D e s a	Jumlah Murid	
	Negeri/Inpres	Swasta
(1)	(2)	(3)
1. Batumarta I	647	-
2. Batumarta II	937	-
3. Batu Winangun	383	-
4. Lekis Rejo	499	-
5. Lubuk Banjar	226	-
<b>J u m l a h</b>	<b>2 692</b>	<b>-</b>

Sumber: Kantor Camat Lubuk Raja

Tabel 4.3 Jumlah Guru Sekolah Dasar Negeri, Inpres dan Swasta dirinci menurut Desa dalam Kecamatan Lubuk Raja Tahun 2010

D e s a	Jumlah Guru	
	Negeri/Inpres	Swasta
(1)	(2)	(3)
1. Batumarta I	64	-
2. Batumarta II	76	-
3. Battu Winangun	40	-
4. Lekis Rejo	25	-
5. Lubuk Banjar	16	-
<b>J u m l a h</b>	<b>221</b>	<b>-</b>

Sumber: Kantor Camat Lubuk Raja

Tabel 4.4. Jumlah Sekolah SLTP Negeri dan Swasta serta SMU Negeri dan Swasta Dalam Kecamatan Lubuk Raja, 2010

D e s a	SLTP		SMU	
	Negeri	Swasta	Negeri	Swasta
(1)	(2)	(3)	(4)	(5)
1. Batumarta I	1	-	-	1
2. Batumarta II	1	1	1	-
3. Battu Winangun	-	-	-	-
4. Lekis Rejo	-	-	-	-
5. Lubuk Banjar	1	1	1	-
<b>J u m l a h</b>	<b>3</b>	<b>2</b>	<b>2</b>	<b>1</b>

Sumber: Kantor Camat Lubuk Raja

Tabel 4.5. Jumlah Murid SLTP Negeri dan Swasta serta SMU Negeri dan Swasta Dalam Kecamatan Lubuk Raja Tahun 2010

D e s a	SLTP		SMU	
	Negeri	Swasta	Negeri	Swasta
(1)	(2)	(3)	(4)	(5)
1. Batumarta I	348	45	-	200
2. Batumarta II	541	-	564	-
3. Battu Winangun	-	-	-	-
4. Lekis Rejo	-	-	-	-
5. Lubuk Banjar	252	69	274	-
<b>J u m l a h</b>	<b>1 141</b>	<b>114</b>	<b>838</b>	<b>200</b>

Sumber: Kantor Camat Lubuk Raja

Tabel 4.6. Banyaknya Guru SLTP dan SMU Negeri/swasta Di Kecamatan Lubuk Raja tahun 2010

D e s a	SLTP		SMU	
	Negeri	Swasta	Negeri	Swasta
(1)	(2)	(3)	(4)	(5)
1. Batumarta I	25	5	-	24
2. Batumarta II	38	-	43	-
3. Battu Winangun	-	-	-	-
4. Lekis Rejo	-	-	-	-
5. Lubuk Banjar	24	13	32	-
<b>J u m l a h</b>	<b>87</b>	<b>18</b>	<b>75</b>	<b>24</b>

Sumber: Kantor Camat Lubuk Raja



Tabel 4.7 Jumlah Madrasah Ibtidaiyah Negeri dan Swasta dalam Kecamatan Lubuk Raja Tahun 2010

D e s a	Madrasah Ibtidaiyah	
	Negeri	Swasta
(1)	(2)	(3)
1. Batumarta I	-	-
2. Batumarta II	-	2
3. Batu Winangun	-	-
4. Lekis Rejo	-	1
5. Lubuk Banjar	-	1
<b>J u m l a h</b>	<b>-</b>	<b>4</b>

Sumber: Kantor Camat Lubuk Raja

Tabel 4.8 Jumlah Murid Madrasah Ibtidaiyah Negeri dan Swasta dalam Kecamatan Lubuk Raja Tahun 2010

D e s a	Madrasah Ibtidaiyah	
	Negeri	Swasta
(1)	(2)	(3)
1. Batumarta I	-	-
2. Batumarta II	-	362
3. Battu Winangun	-	-
4. Lekis Rejo	-	169
5. Lubuk Banjar	-	185
<b>J u m l a h</b>	-	<b>716</b>

Sumber: Kantor Camat Lubuk Raja

Tabel 4.9. Banyaknya Guru Madrasah Ibtidaiyah Negeri dan Swasta Di Kecamatan Lubuk Raja tahun 2010

D e s a	Madrasah Ibtidaiyah	
	Negeri	Swasta
(1)	(2)	(3)
1. Batumarta I	-	-
2. Batumarta II	-	38
3. Batu Winangun	-	-
4. Lekis Rejo	-	22
5. Lubuk Banjar	-	12
<b>J u m l a h</b>	-	<b>72</b>

Sumber: Kantor Camat Lubuk Raja

Tabel 4.10 Jumlah Madrasah Tsaniyah dan Madrasah 'Aliyah Negeri dan Swasta dalam Kecamatan Lubuk Raja Tahun 2010

D e s a	Madrasah Tsaniyah		Madrasah 'Aliyah	
	Negeri	Swasta	Negeri	Swasta
(1)	(2)	(3)	(4)	(5)
1. Batumarta I	-	-	-	-
2. Batumarta II	-	1	-	1
3. Battu Winangun	-	-	-	-
4. Lekis Rejo	-	1	-	1
5. Lubuk Banjar	-	-	-	-
<b>J u m l a h</b>	-	<b>2</b>	-	<b>2</b>

Sumber: Kantor Camat Lubuk Raja

Tabel 4.11. Jumlah Murid Madrasah Tsaniyah dan Madrasah 'Aliyah Negeri dan Swasta dalam Kecamatan Lubuk Raja Tahun 2010

D e s a	Madrasah Tsaniyah		Madrasah 'Aliyah	
	Negeri	Swasta	Negeri	Swasta
(1)	(2)	(3)	(4)	(5)
1. Batumarta I	-	-	-	-
2. Batumarta II	-	124	-	110
3. Battu Winangun	-	-	-	-
4. Lekis Rejo	-	68	-	88
5. Lubuk Banjar	-	-	-	-
<b>J u m l a h</b>	-	<b>192</b>	-	<b>198</b>

Sumber: Kantor Camat Lubuk Raja

Tabel 4.12 Banyaknya Guru Madrasah Tsaniyah dan Madrasah 'Aliyah Negeri dan Swasta Di Kecamatan Lubuk Raja tahun 2010

D e s a	Madrasah Tsaniyah		Madrasah 'Aliyah	
	Negeri	Swasta	Negeri	Swasta
(1)	(2)	(3)	(4)	(5)
1. Batumarta I	-	-	-	-
2. Batumarta II	-	26	-	37
3. Batu Winangun	-	-	-	-
4. Lekis Rejo	-	14	-	16
5. Lubuk Banjar	-	-	-	-
<b>J u m l a h</b>	-	<b>40</b>	-	<b>53</b>

Sumber: Kantor Camat Lubuk Raja

Tabel 4.13. Jumlah Puskesmas / Puskesmas Pembantu, Klinik Bersalin dan Posyandu menurut Desa di Kecamatan Lubuk Raja Tahun 2010

Desa	Puskesmas	Puskesmas Pembantu	Klinik Bersalin	Posyandu
(1)	(2)	(3)	(4)	(5)
1. Batumarta I	-	1	-	3
2. Batumarta II	1	-	1	9
3. Battu Winangun	-	-	-	4
4. Lekis Rejo	-	1	-	5
5. Lubuk Banjar	-	1	-	4
<b>Jumlah</b>	<b>1</b>	<b>3</b>	<b>1</b>	<b>25</b>

Sumber: Kantor Camat Lubuk Raja

Tabel 4.14. Jumlah Dokter, Perawat dan Bidan dirinci menurut Desa di Kecamatan Lubuk Raja Tahun 2010

Desa	Dokter	Perawat	Bidan (Bidan Desa)
(1)	(2)	(3)	(4)
1. Batumarta I	1	6	2
2. Batumarta II	4	15	10
3. Battu Winangun	-	1	3
4. Lekis Rejo	-	3	3
5. Lubuk Banjar	-	6	2
<b>Jumlah</b>	<b>5</b>	<b>31</b>	<b>20</b>

Sumber: Kantor Camat Lubuk Raja



Tabel 4.15. Jumlah Sarana Rumah Peribadatan Dirinci Menurut Desa Dalam Kecamatan Lubuk Raja Tahun 2010

Desa	Mesjid	Langgar /Musholla	Gereja	Pura/ Vihara
(1)	(2)	(3)	(4)	(5)
1. Batumarta I	11	12	-	-
2. Batumarta II	24	14	7	-
3. Battu Winangun	11	9	-	-
4. Lekis Rejo	16	10	3	-
5. Lubuk Banjar	13	13	-	-
<b>Jumlah</b>	<b>75</b>	<b>58</b>	<b>10</b>	<b>-</b>

Sumber: Kantor Camat Lubuk Raja

Tabel 4.16. Jumlah Kelompok Karang Taruna dan Jumlah Anggota yang Terdaftar di Kecamatan Lubuk Raja Tahun 2007


Desa	Jumlah Kelompok Karang Taruna	Jumlah Anggota
(1)	(2)	(3)
1. Batumarta I	8	160
2. Batumarta II	16	300
3. Battu Winangun	8	120
4. Lekis Rejo	16	240
5. Lubuk Banjar	13	456
<b>Jumlah</b>	<b>61</b>	<b>1276</b>

Sumber: Kantor Camat Lubuk Raja

Tabel 4.17. Banyaknya Bangunan tempat Tinggal dirinci per desa Di Kecamatan Lubuk Raja Tahun 2010

D e s a	Permanen	Semi Permanen	Tidak Permanen
(1)	(2)	(3)	(4)
1. Batumarta I	428	200	300
2. Batumarta II	1 805	280	199
3. Battu Winangun	600	300	214
4. Lekis Rejo	600	400	361
5. Lubuk Banjar	596	140	67
<b>J u m l a h</b>	<b>4 002</b>	<b>1320</b>	<b>1141</b>

Sumber: Kantor Camat Lubuk Raja



5

PERTANIAN  
*AGRICULTURE*

<http://pukubooks.go.id>

**BAB 5 : PERTANIAN**

Kecamatan Lubuk Raja merupakan salah satu kecamatan di Kabupaten Ogan Komering Ulu (OKU) yang berpotensi sebagai lahan pertanian dan perkebunan. Pemanfaatan tanah di Kecamatan Lubuk Raja pada umumnya digunakan untuk pertanian padi (sawah), palawija, sayuran, hortikultura dan perkebunan rakyat. Selain itu, dalam kecamatan Lubuk Raja juga memiliki potensi peternakan besar maupun unggas.

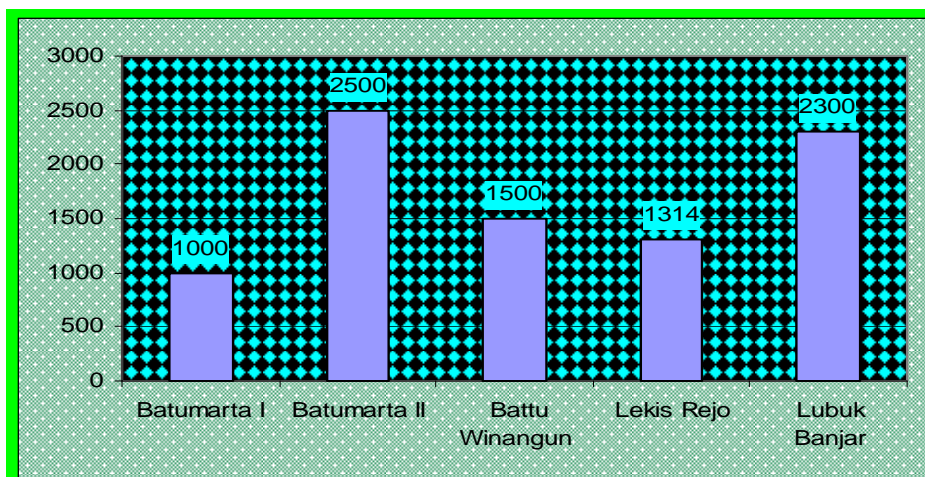
Sebagai daerah yang mayoritas penduduknya berprofesi sebagai petani, maka informasi mengenai luas lahan pertanian/perkebunan, peternakan, perikanan, kehutanan, dll dapat dipergunakan dalam melihat keadaan petani di Kecamatan Lubuk Raja. Dengan mengetahui luas lahan yang secara efektif digarap petani dan hasil yang diperoleh, maka diharapkan dapat diukur tingkat produktifitasnya. Dengan demikian tingkat efisiensi dan efektifitas pengelolaan lahan oleh petani dapat terukur sehingga pemerintah daerah dapat menformulasikan upaya yang perlu dilakukan dalam pembinaan petani dan peningkatan kesejahteraan para petani di Kecamatan Lubuk Raja.

Pada tahun 2010, semua tanah sawah yang terdapat di dalam Kecamatan Lubuk Raja telah diusahakan, yaitu seluas 1064 Ha. Tanah sawah yang telah diusahakan tersebut merupakan sawah tadah hujan.

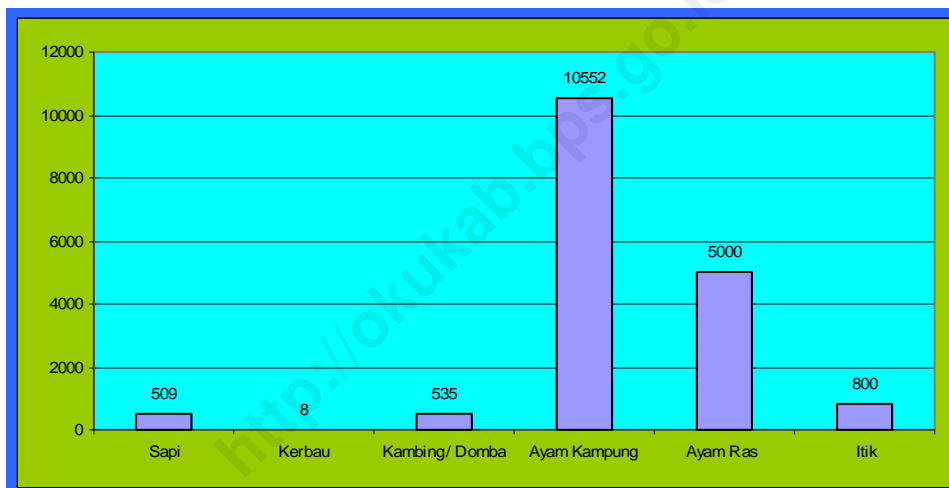
Selain tanah sawah, di Kecamatan Lubuk Raja juga terdapat tanah kering yang sebagian besar digunakan sebagai kebun/perkebunan, yaitu seluas 8614 Ha. Luas perkebunan terbesar berada di Desa Batumarta II, yaitu sekitar 30,41 persen dari keseluruhan luas perkebunan yang berada di Kecamatan Lubuk Raja. Selain digunakan sebagai lahan perkebunan, tanah kering yang terdapat di Kecamatan Lubuk Raja digunakan pula untuk membangun tempat pemukiman penduduk.

Informasi pertanian lainnya di Kecamatan Lubuk Raja seperti luas panen dan produksi padi sawah/ladang, peternakan besar/kecil, dll dapat diamati pada tabel-tabel yang disajikan dalam bab V ini.

Gambar 11: Luas Perkebunan di Kecamatan Lubuk Raja, 2010



Gambar 12: Jumlah Ternak dan Unggas di Kecamatan Lubuk Raja, 2010



Tabel 5.1. Luas Tanah Sawah menurut Status Irigasi dan Sawah Tadah Hujan menurut Desa di Kecamatan Lubuk Raja Tahun 2010 (dalam ha)

Desa	Luas Irigasi			Sawah Tadah Hujan
	Tehnis	Setengah tehnis	Sederhana	
(1)	(2)	(3)	(4)	(5)
1. Batumarta I	-	-	-	10,00
2. Batumarta II	-	-	-	-
3. Batu Winangun	-	-	-	10,00
4. Lekis Rejo	-	-	-	1 041,00
5. Lubuk Banjar	-	-	-	3,00
<b>Jumlah</b>	-	-	-	<b>1 064,00</b>

Sumber: Kantor Camat Lubuk Raja

Tabel 5.2. Luas Tanah Sawah yang Diusahakan di Kecamatan Lubuk Raja Tahun 2010 (Dalam Ha)

D e s a	Luas Tanah Sawah		Jumlah
	Diusahakan	Tidak Diusahakan	
(1)	(2)	(3)	(4)
1. Batumarta I	10,00	-	10,00
2. Batumarta II	-	-	-
3. Battu Winangun	10,00	-	10,00
4. Lekis Rejo	1 041,00	-	1 041,00
5. Lubuk Banjar	3,00	-	3,00
<b>J u m l a h</b>	<b>1 064,00</b>	<b>-</b>	<b>1 064,00</b>

Sumber: Kantor Camat Lubuk Raja



Tabel 5.3. Luas Tanah Kering Menurut Penggunaannya di Kecamatan Lubuk Raja Tahun 2010 (Dalam Ha)

Desa	Kebun	Hutan	Bangunan	Lainnya
(1)	(2)	(3)	(4)	(5)
1. Batumarta I	1 000	-	250	-
2. Batumarta II	2 500	-	1 000	100
3. Battu Winangun	1 500	-	638	-
4. Lekis Rejo	1 314	-	20	-
5. Lubuk Banjar	2 300	-	185	-
<b>Jumlah</b>	<b>8 614</b>	<b>-</b>	<b>2 093</b>	<b>100</b>

Sumber: Kantor Camat Lubuk Raja

Tabel 5.4. Luas dan Produksi Tanaman Padi Sawah dan Padi Ladang Di Kecamatan Lubuk Raja Tahun 2010 (Dalam Ha)

T a h u n	Padi Sawah		Padi ladang	
	LuasPanen (ha)	Produksi (Ton)	Luas panen (ha)	Produksi (Ton)
(1)	(2)	(3)	(4)	(5)
2010	23	69	20	50

Sumber : Dinas Pertanian Tanaman Pangan Kabupaten OKU.

Tabel 5.5. Luas Panen dan Produksi Palawija Serta Rata-rata Produksi per Ha di Kecamatan Lubuk Raja Tahun 2010

Jenis Tanaman	Luas (Ha)	Produksi (Ton)	Rata-rata Produksi (Ton/Ha)
(1)	(2)	(3)	(4)
1. Ketela Pohon.	-	-	-
2. Ketela Rambat.	-	-	-
3. Jagung.	-	-	-
4. Kacang Tanah.	-	-	-
5. Kacang Hijau.	-	-	-
6. Kacang Kedele.	-	-	-

Sumber : Dinas Pertanian Tanaman Pangan Kabupaten OKU.

Tabel 5.6. Luas Panen dan Produksi Perkebunan Rakyat Serta Rata-rata Produksi Per Ha di Kecamatan Lubuk Raja Tahun 2010

Jenis Tanaman	Luas (Ha)	Produksi (Ton)	Rata-rata Produksi (ton/ha)
(1)	(2)	(3)	(4)
1. Aren.	-	-	-
2. Kelapa Rakyat.	1	1	1
3. Cengkeh.	-	-	-
4. Jahe.	-	-	-
5. Lada.	-	-	-
6. Kayu Manis.	-	-	-
7. Tembakau.	-	-	-
8. Kopi.	-	-	-
9. Panili.	-	-	-
10. Kakao.	-	-	-

Sumber : Dinas Perkebunan Kabupaten OKU.

Tabel 5.7. Jumlah Ternak Sapi, Kerbau, Kambing dan Domba Disetiap Desa Dalam Kecamatan Lubuk Raja Tahun 2010


D e s a	Sapi	Kerbau	Kambing/ Domba	Babi
(1)	(2)	(3)	(4)	(5)
1. Batumarta I	301	8	68	-
2. Batumarta II	50	-	350	-
3. Battu Winangun	48	-	-	-
4. Lekis Rejo	85	-	50	-
5. Lubuk Banjar	25	-	67	-
<b>J u m l a h</b>	<b>509</b>	<b>8</b>	<b>535</b>	<b>-</b>

Sumber: Kantor Camat Lubuk Raja

Tabel 5.8. Jumlah Ternak Unggas disetiap Desa Dalam Kecamatan Lubuk Raja Tahun 2010

D e s a	Ayam Kampung	Ayam Ras	Itik
(1)	(2)	(3)	(4)
1. Batumarta I	602	-	80
2. Batumarta II	1 250	3 000	500
3. Battu Winangun	5 000	1 500	100
4. Lekis Rejo	200	-	60
5. Lubuk Banjar	1 700	500	60
<b>Jumlah</b>	<b>10 552</b>	<b>5 000</b>	<b>800</b>

Sumber: Kantor Camat Lubuk Raja



**INDUSTRI**

*INDUSTRY*

<http://bukakampus.go.id>

## BAB 6 : INDUSTRI

### 6.1 PERINDUSTRIAN

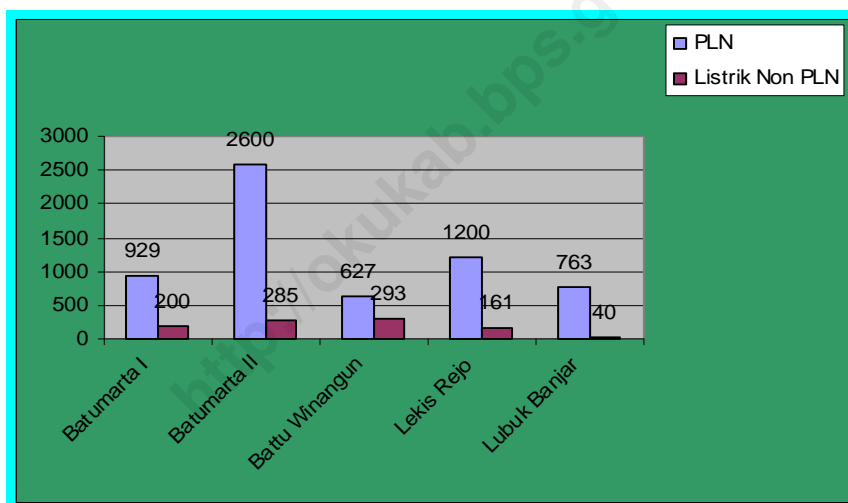
Sampai dengan tahun 2010 di Kecamatan Lubuk Raja terdapat 12 industri kecil dengan tenaga kerja sebanyak 35 orang. Industri kecil terbanyak terdapat di Desa Batumarta II yaitu sebanyak 6 usaha, sedangkan yang paling sedikit terdapat di Desa Lubuk Banjar yaitu hanya 1 usaha saja. Sementara itu industri rumah tangga di Kecamatan Lubuk Raja terdapat 35 usaha dengan tenaga kerja sebanyak 56 orang. Industri rumah tangga terbanyak terdapat di Desa Batumarta I sebanyak 12 usaha, sedangkan yang paling sedikit terdapat di Desa Lekis Rejo sebanyak 3 usaha.

### 6.2. LISTRIK

Sebagian besar kebutuhan listrik di Kecamatan Lubuk Raja sudah dapat dipenuhi oleh PT. Perusahaan Listrik Negara (PLN). Sementara sebagian lagi masih disuplai oleh perusahaan-perusahaan non PLN.

Sampai dengan tahun 2010, telah terdapat 6.118 rumah tangga di Kecamatan Lubuk Raja yang menggunakan listrik PLN, namun tidak sedikit juga yang menggunakan listrik non PLN yaitu sebanyak 979 rumah tangga.

Gambar 13: Jumlah Rumah Tangga Pemakai Listrik di Kecamatan Lubuk Raja, 2010





Tabel 6.1 Jumlah Perusahaan Industri Kecil dan Rumah Tangga Menurut desa di Kecamatan Lubuk Raja Tahun 2010

D e s a	Industri Kecil		Industri Rumah Tangga	
	Usaha	Tenaga kerja	Usaha	Tenaga kerja
(1)	(2)	(3)	(4)	(5)
1. Batumarta I	5	15	12	36
2. Batumarta II	6	11	10	11
3. Battu Winangun	-	-	10	2
4. Lekis Rejo	-	-	10	7
5. Lubuk Banjar	1	9	3	-
<b>J u m l a h</b>	<b>12</b>	<b>35</b>	<b>45</b>	<b>56</b>

Sumber: Kantor Camat Lubuk Raja

Tabel 6.2. Jumlah Rumah Tangga yang Menggunakan Listrik PLN dan Listrik Non PLN menurut Desa dalam Kecamatan Lubuk Raja Tahun 2010

D e s a	Rumah tangga Pemakai Listrik :	
	PLN	Listrik Non PLN
(1)	(2)	(3)
1. Batumarta I	929	200
2. Batumarta II	2 600	285
3. Battu Winangun	627	293
4. Lekis Rejo	1 200	161
5. Lubuk Banjar	763	40
<b>Jumlah</b>	<b>6 119</b>	<b>979</b>

Sumber: Kantor Camat Lubuk Raja

Tabel 6.3. Jumlah Reparasi Kendaraan Mobil, Sepeda Motor dan Sepeda menurut Desa Dalam Kecamatan Lubuk Raja Tahun 2010


Desa	Usaha Reparasi		
	Mobil	Sepeda Motor	Sepeda
(1)	(2)	(3)	(4)
1. Batumarta I	-	6	1
2. Batumarta II	3	17	20
3. Battu Winangun	1	4	-
4. Lekis Rejo	1	4	2
5. Lubuk Banjar	4	6	-
<b>Jumlah</b>	<b>8</b>	<b>37</b>	<b>23</b>

Sumber: Kantor Camat Lubuk Raja

Tabel 6.4. Jumlah Usaha Salon Kecantikan, Tukang Cukur, Tukang Jahit dan Tukang Cukur menurut Desa Dalam Kecamatan Lubuk Raja Tahun 2010

D e s a	Jenis Usaha			
	Salon Kecantikan	Tukang Cukur	Tukang Jahit	Tukang Photo
(1)	(2)	(3)	(4)	(5)
1. Batumarta I	2	2	3	2
2. Batumarta II	7	5	10	1
3. Battu Winangun	1	-	4	3
4. Lekis Rejo	3	-	1	1
5. Lubuk Banjar	1	-	13	2
<b>Jumlah</b>	<b>14</b>	<b>7</b>	<b>31</b>	<b>9</b>

Sumber: Kantor Camat Lubuk Raja



**PERDAGANGAN**  
*TRADE*

<http://okrab.blogspot.com>

**BAB 7 : PERDAGANGAN**

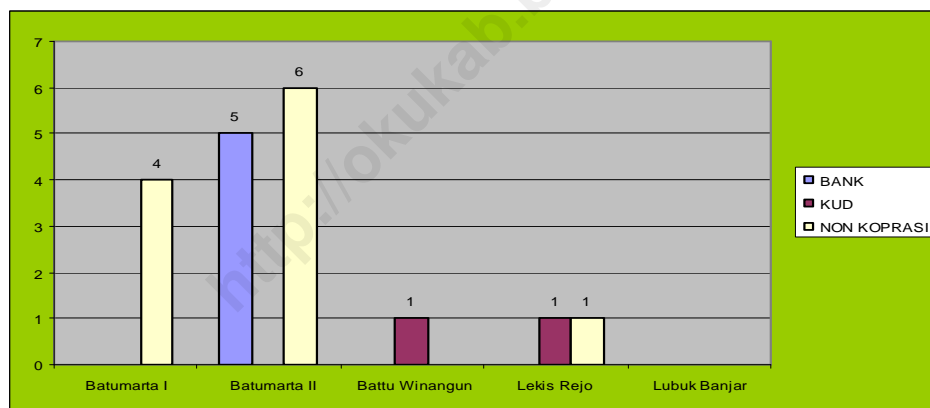
Sektor perdagangan di Kecamatan Lubuk Raja pada tahun 2010 belum memperlihatkan kemajuan. Di Kecamatan Lubuk Raja baru terdapat 1 pasar permanen, yang terdapat di Desa Batumarta II. Selain itu di Kecamatan Lubuk Raja juga terdapat 2 pasar kalangan yang terdapat di Desa Batumarta I dan Desa Batumarta II. Kalangan adalah sejenis pasar yang hanya aktif pada hari-hari tertentu saja dalam setiap minggunya.

Kehadiran lembaga keuangan di suatu daerah, baik dalam bentuk lembaga keuangan bank maupun lembaga keuangan bukan bank (KUD dan koperasi non-KUD) diharapkan mampu menjadi mitra yang

baik bagi masyarakat dalam menghadapi berbagai kendala usaha, sehingga pada akhirnya diyakini akan lebih mampu memacu peningkatan perekonomian masyarakat dan tentu saja akan berdampak positif pada perkembangan ekonomi daerah.

Pada tahun 2010, Kecamatan Lubuk Raja sudah memiliki 5 lembaga keuangan Bank yang terdapat di Desa Batumarta II. Selain itu Kecamatan Lubuk Raja juga memiliki 2 lembaga keuangan bukan bank dalam bentuk Koperasi Unit Desa. Selain itu di Kecamatan Lubuk Raja juga terdapat 11 koperasi non KUD yaitu terletak di Desa Batumarta I dan II.

**Gambar 14: Jumlah Lembaga Keuangan di Kecamatan Lubuk Raja, 2010**



Tabel 7.1 Jumlah Jenis Lokasi Perdagangan menurut Desa Dalam Kecamatan Lubuk Raja Tahun 2010

D e s a	Jenis Lokasi Perdagangan		
	Pasar	Kalangan	Lainnya
(1)	(2)	(3)	(4)
1. Batumarta I	-	1	-
2. Batumarta II	1	1	-
3. Battu Winangun	-	-	-
4. Lekis Rejo	-	-	-
5. Lubuk Banjar	-	-	-
<b>J u m l a h</b>	<b>1</b>	<b>2</b>	<b>-</b>

Sumber: Kantor Camat Lubuk Raja

Tabel 7.2 Jumlah Usaha Pedagang Besar, Kecil dan Eceran menurut Desa Dalam Kecamatan Lubuk Raja Tahun 2010

D e s a	Jenis Pedagang		
	Besar	Kecil/Eceran Dgn Tempat Tetap	Kecil/Eceran Dgn Tempat Tdk Tetap
(1)	(2)	(3)	(4)
1. Batumarta I	-	-	-
2. Batumarta II	5	215	60
3. Battu Winangun	5	51	13
4. Lekis Rejo	2	5	5
5. Lubuk Banjar	-	-	-
<b>J u m l a h</b>	<b>12</b>	<b>339</b>	<b>78</b>

Sumber: Kantor Camat Sinar Peninjauan



Tabel 7.3. Jumlah Bank, KUD, dan Koperasi non KUD dalam Kecamatan Lubuk Raja Tahun 2010


D e s a	Jenis Usaha		
	Bank	KUD	Koperasi Non-KUD
(1)	(2)	(3)	(4)
1. Batumarta I	-	-	4
2. Batumarta II	5	-	6
3. Battu Winangun	-	1	-
4. Lekis Rejo	-	1	1
5. Lubuk Banjar	-	-	-
<b>J u m l a h</b>	<b>5</b>	<b>2</b>	<b>11</b>

Sumber: Kantor Camat Lubuk Raja

Tabel 7.4. Jumlah Rumah Makan dan Warung Makan Dalam Kecamatan Lubuk Raja Tahun 2010

D e s a	Jumlah Usaha	
	Rumah Makan	Warung Makan
(1)	(2)	(3)
1. Batumarta I	10	8
2. Batumarta II	2	35
3. Battu Winangun	-	3
4. Lekis Rejo	-	3
5. Lubuk Banjar	-	6
<b>J u m l a h</b>	<b>12</b>	<b>55</b>

Sumber: Kantor Camat Lubuk Raja



TRANSPORTASI  
DAN  
KOMUNIKASI  
*TRANSPORTATION  
AND  
COMMUNICATION*

**BAB 8 : TRANSPORTASI DAN KOMUNIKASI**

Pada publikasi Lubuk Raja Dalam Angka Tahun 2010 ini belum dapat ditampilkan informasi mengenai Transportasi dan Komunikasi karena kekuranglengkapan data yang ada.

Tetapi untuk menjaga konsistensi publikasi di tahun selanjutnya, maka kami tampilkan table-tabel tentang transportasi dan komunikasi pada saat ini.

<http://okukab.bps.go.id>

Tabel 8.1. Panjang jalan dirinci menurut jenis jalan Di Kecamatan Lubuk Raja, 2010 (Km)

Desa	Jalan Aspal	Jalan diperkeras	Jalan tanah
(1)	(2)	(3)	(4)
1. Batumarta I	9	15	12
2. Batumarta II	29	5	2
3. Battu Winangun	4	7	3
4. Lekis Rejo	4	-	4
5. Lubuk Banjar	4	8,5	11
<b>Jumlah</b>	<b>50</b>	<b>35,5</b>	<b>40</b>

Sumber: Kantor Camat Lubuk Raja

Tabel 8.2 Jumlah angkutan Jalan Raya menurut jenis Di Kecamatan Lubuk Raja, 2010


D e s a	Truk /Mobil Barang	Mobil Penumpang	Ojek Motor	Kuda Beban
(1)	(2)	(3)	(4)	(5)
1. Batumarta I	6	4	-	-
2. Batumarta II	65	10	25	-
3. Battu Winangun	20	30	-	-
4. Lekis Rejo	12	5	-	-
5. Lubuk Banjar	9	15	-	-
<b>J u m l a h</b>	<b>112</b>	<b>64</b>	<b>25</b>	<b>-</b>

Sumber: Kantor Camat Lubuk Raja

Tabel 8.3. Nama Objek Wisata dan Jenis Wisata menurut Desa di Kecamatan Lubuk Raja Tahun 2010

D e s a	Nama Objek Wisata	Jenis Wisata
(1)	(2)	(3)
1. Batumarta I	-	-
2. Batumarta II	-	-
3. Batu Winangun	-	-
4. Lekis Rejo	1	1
5. Lubuk Banjar	-	-
<b>J u m l a h</b>	<b>1</b>	<b>1</b>

Sumber: Kantor Camat Lubuk Raja



KEUANGAN  
DAN  
HARGA-HARGA  
*FINANCE  
AND  
PRICES*



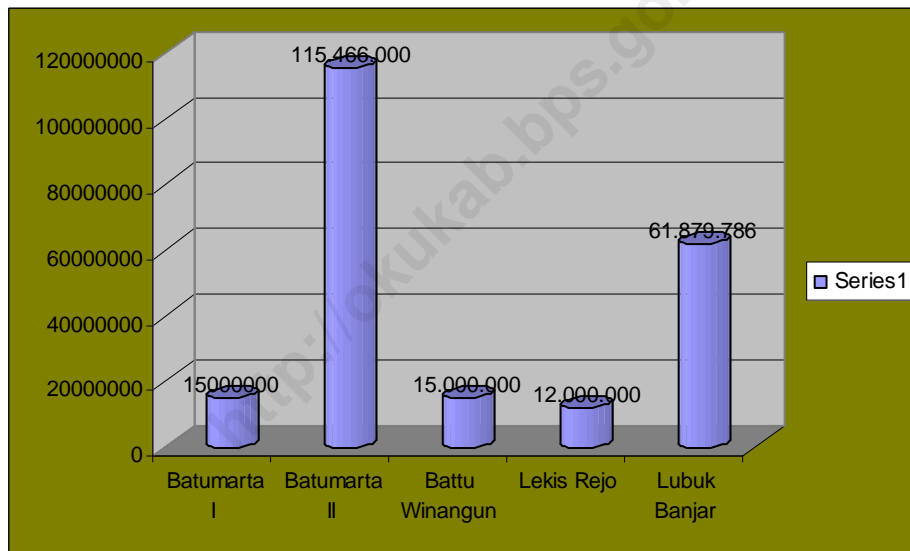
**BAB 9: KEUANGAN DAN HARGA-HARGA**

Hampir seluruh dana bantuan yang diterima oleh Kecamatan Lubuk Raja pada tahun 2010 berasal dari anggaran rutin, dimana desa Batumarta II adalah desa dengan anggaran rutin terbesar yaitu Rp.307.370.000,-.

Pada tahun 2010, Pendapatan Asli Daerah (PAD) Kecamatan Lubuk Raja berjumlah Rp. **2.19.345.786,-**. Jika diadakan pengamatan pada tabel 9.3, dapat diketahui bahwa desa yang memiliki PAD terbesar adalah Desa Batumarta II, yaitu

senilai Rp. 115.466.000,- sedangkan desa yang memiliki PAD terkecil adalah Desa Lekis Rejo, yaitu senilai Rp. 12.000.000,-. Untuk bantuan dari pemerintah kabupaten, desa Batumarata II menerima bantuan terbesar yaitu Rp. 231.800.000,- dan bantuan dari pemerintah propinsi hampir rata di semua desa yaitu sebesar Rp. 20.000.000,-

**Gambar 15 : Pendapatan Asli Daerah Kecamatan Lubuk Raja, 2010**



Tabel 9.1. Jumlah Anggaran Rutin dan Anggaran Pembangunan di Kecamatan Lubuk Raja, Tahun 2010

D e s a	Anggaran Rutin (Rp)	Anggaran Pembangunan (Rp)
(1)	(2)	(3)
1. Batumarta I	117 100 000	-
2. Batumarta II	307 370 000	50 000 000
3. Battu Winangun	30 175 000	45 000 000
4. Lekis Rejo	45 250 000	-
5. Lubuk Banjar	83 500 000	-
<b>J u m l a h</b>	<b>583 395 000</b>	<b>95 000 000</b>

Sumber: Kantor Camat Lubuk Raja

Tabel 9.2. Jumlah Dana Bantuan yang Diterima Setiap Desa dalam Kecamatan Lubuk Raja, Tahun 2010

D e s a	Pemerintah Pusat	Pemerintah Propinsi	Pemerintah Kabupaten (Rp)	Kecamatan (Rp)
(1)	(2)	(3)	(4)	(5)
1. Batumarta I	-	20 000 000	25 000 000	-
2. Batumarta II	-	20 000 000	231 800 000	-
3. Battu Winangun	-	20 000 000	25 000 000	-
4. Lekis Rejo	-	20 000 000	25.000.000	-
5. Lubuk Banjar	-	20 000 000	25 000 000	-
<b>J u m l a h</b>	-	<b>100 000 000</b>	<b>331 800 000</b>	-

Sumber: Kantor Camat Lubuk Raja

Tabel 9.3. Jumlah Pendapatan Asli Desa di Kecamatan Lubuk Raja, Tahun 2010

D e s a	Pendapatan Asli Desa (Rp)
(1)	(2)
1. Batumarta I	15 000 000
2. Batumarta II	115 466 000
3. Batu Winangun	15 000 000
4. Lekis Rejo	12 000 000
5. Lubuk Banjar	61 879 786
<b>J u m l a h</b>	<b>219 345 786</b>

Sumber: Kantor Camat Lubuk Raja

# DATA

## MENCERDASKAN BANGSA



**Badan Pusat Statistik**

**Kabupaten Ogan Komering Ulu**

Jl. Kol.Darmo Sugondo No.0202 Baturaja

Telp. (0735) 320259 Fax. (0735) 320259

Website : <http://okukab.bps.go.id>

Email : [bps1601@bps.go.id](mailto:bps1601@bps.go.id) ; [bps\\_oku@yahoo.com](mailto:bps_oku@yahoo.com)