

KATALOG BPS: 1101002.7171.020

STATISTIK DAERAH

KECAMATAN SARIO

TAHUN 2016



**BADAN PUSAT STATISTIK
KOTA MANADO**

<http://manadokota.bps.go.id>

STATISTIK DAERAH

Kecamatan Sario

<http://manadokota.bps.go.id>

Statistik Daerah Kecamatan Sario 2016

ISSN :
No. Publikasi : 71710.0201
Katalog BPS : 1101002.7171.020

Ukuran Buku : 17,6 cm X 25 cm
Jumlah Halaman : iv + 11 halaman

Naskah:
Koordinator Statistik Kecamatan Kecamatan Sario

Gambar Kulit:
Koordinator Statistik Kecamatan Kecamatan Sario

Diterbitkan oleh:
Badan Pusat Statistik Kabupaten Kota Manado

Dicetak oleh:
Badan Pusat Statistik Kota Manado

Boleh dikutip dengan menyebutkan sumbernya

<http://manadokota.bps.go.id>

KATA PENGANTAR



Publikasi **Statistik Daerah Kecamatan Sario 2016** merupakan publikasi yang disusun oleh KSK Sario yang berisi berbagai informasi terpilih seputar Kecamatan Sario dengan tambahan analisis deskriptif yang dimaksudkan untuk membantu para pengguna data dalam memahami perkembangan pembangunan dan potensi yang ada di Sario.

Publikasi ini disusun untuk melengkapi publikasi-publikasi terbitan Badan Pusat Statistik yang sudah terbit secara rutin setiap tahun. Berbeda dengan publikasi sejenis seperti Kecamatan Dalam Angka yang lebih sarat penyajian tabel, maka untuk publikasi Statistik Daerah Kecamatan Sario 2016 lebih menekankan kepada analisis deskriptif yang sederhana, ringkas dan mudah dipahami.

Data-data terpilih yang disajikan dalam Statistik Daerah Kecamatan Sario 2016 ini, diharapkan dapat memberikan gambaran tentang kondisi pembangunan berbagai sektor di Sario secara ringkas dan akurat. Selain itu publikasi ini diharapkan dapat menjadi bahan rujukan/kajian dalam perencanaan dan evaluasi kegiatan pembangunan.

Disadari bahwa publikasi ini mungkin masih sarat dengan kekurangan. Oleh sebab itu kritik dan saran yang membangun dari berbagai pihak kami harapkan untuk penyempurnaan di masa mendatang.

Semoga publikasi ini mampu menjawab kebutuhan para pengguna data sekalian.

Manado, September 2016
Koordinator Statistik Kecamatan,
Sario

ttd

Winarno Zees. SE
NIP. 196103231982031009

DAFTAR ISI

1.	Keadaan Geografis	1
2.	Pemerintahan	2
3.	Penduduk	3
4.	Pendidikan	4
5.	Kesehatan	5
6.	Sosial Lainnya	6
7.	Ekonomi	9
8.	Pertanian	11
9.	Infrastruktur	12

<http://manadokota.bps.go.id>

Kecamatan Sario merupakan salah satu kecamatan yang ada di Kota Manado. Letaknya berbatasan langsung dengan Kecamatan Wenang sebelah utara, dan sebelah timur, sebelah selatan dengan kecamatan Malalayang dan sebelah barat dengan Laut Manado.

Letak koordinat Kecamatan Sario berada pada $0^{\circ}25'$ - $1^{\circ}81'$ LU dan $124^{\circ}24'$ - $125^{\circ}0'$ BT. Luas wilayah Kecamatan Sario sebesar $1,75 \text{ km}^2$ atau 1,16 persen dari total luas daratan kota Manado.

Topografi Kecamatan Sario adalah dataran. Rata-rata wilayah Kecamatan Sario berada pada ketinggian 1 meter di atas permukaan laut.

Jarak dari kecamatan ke tiap kelurahan bervariasi. Kelurahan Ranotana berada pada jarak terjauh 1 km dengan waktu tempuh paling lama 7 menit dan yang terdekat kelurahan Sario Utara sejauh 0,3 km dengan waktu tempuh 3 menit.

Luas Kecamatan Sario Tahun 2015

Kelurahan	Luas Wilayah (km ²)
1. Sario Utara	0,31
2. Sario Kotabaru	0,23
3. Sario Tumpaan	0,34
4. Sario	0,21
5. Titiwungen Utara	0,24
6. Titiwungen Selatan	0,18
7. Ranotana	0,24

Sumber: Sario Dalam Angka Tahun 2016

Tahukah Anda

Kecamatan Sario Merupakan Wilayah yang Paling Strategis di Kota Manado

Statistik Pemerintahan Kecamatan Sario Tahun 2015

Wilayah Administrasi	2014	2015
Kelurahan	7	7
Lingkungan	34	34

Jumlah Pegawai Negeri Sipil di Kantor Camat Sario

Golongan	2014	2015
I	0	0
II	7	7
III	17	17
IV	2	2

Sumber: Sario Dalam Angka Tahun 2016

Jumlah Lingkungan Menurut Kelurahan Tahun 2015

Kelurahan	Jumlah
1. Sario Utara	4
2. Sario Kotabaru	5
3. Sario Tumpaan	5
4. Sario	4
5. Titiwungen Utara	5
6. Titiwungen Selatan	5
7. Ranotana	6

Sumber: Sario Dalam Angka Tahun 2016

Sejak tahun 1962 hingga tahun 2014, Kecamatan Sario telah dipimpin oleh 20 orang pejabat yang pernah menjabat sebagai camat maupun pelaksana tugas camat. Saat ini Kecamatan Sario dipimpin oleh Treisje J. Moku, SPd. MAP.

Dengan jumlah pegawai negeri sipil sebanyak 26 orang, Kecamatan Sario membawahi 7 kelurahan dengan total 34 lingkungan.

Jumlah kelurahan yang ada di Kecamatan Sario sebanyak 7. Setiap kelurahan dipimpin oleh lurah. Setiap kelurahan di bagi menjadi beberapa lingkungan dan dikoordinir oleh Kepala Lingkungan.

Camat dan Lurah diangkat oleh Walikota, sedangkan Kepala Lingkungan ditunjuk oleh Lurah.

Jumlah penduduk Sario pada tahun 2015 sebesar 24.519 jiwa. Dengan luas wilayah 1,75 km², maka kepadatan penduduk setiap kilometer persegi di Kecamatan Sario ialah 13.318 jiwa.

Jumlah penduduk laki-laki di Kecamatan Sario lebih sedikit dari penduduk perempuan. Hal ini dapat dilihat oleh angka sex ratio lebih kecil dari angka 100. Pada tahun 2015 sex ratio sebesar 95,99 %, dimana untuk setiap 100 penduduk perempuan terdapat 96 penduduk laki-laki.

Jumlah penduduk paling banyak terdapat di Kelurahan Ranotana dan paling sedikit terdapat di Kelurahan Sario.

Indikator Kependudukan Kecamatan Sario Tahun 2014-2015

<i>Uraian</i>	<i>2014</i>	<i>2015</i>
Jumlah Penduduk (jiwa)	24.365	24.519
Kepadatan Penduduk (jiwa/km ²)	13.318	13.398
Sex Ratio (L/P) (%)	96.02	95.99

Sumber: Sario Dalam Angka Tahun 2016

Tahukah Anda

Penduduk kecamatan Sario dari tahun ke tahun mengalami peningkatan dikarenakan adanya peralihan penduduk dari daerah lain ke kecamatan sario.

Kondisi Fasilitas Pendidikan Di Kecamatan Sario Tahun 2015

Tingkat	Sekolah
SD	14
SLTP	6
SLTA	6
Perguruan Tinggi	2

Sumber: Sario Dalam Angka Tahun 2016

Jumlah Guru Sekolah Di Kecamatan Sario Tahun 2015

Tingkat	Jumlah
TK	25
SD	216
SLTP	181
SLTA	152

Sumber: Sario Dalam Angka Tahun 2016

Tahukah Anda

Spesifikasi pendidikan di kecamatan Sario adalah sekolah menengah kejuruan komputer..

Pencapaian di bidang pendidikan terkait erat dengan ketersediaan fasilitas pendidikan. Pada jenjang pendidikan setingkat SD di kecamatan Sario untuk tahun 2015 terdapat 14 fasilitas gedung sekolah baik swasta dan negeri, setingkat SMP sebanyak 6 sekolah, 6 gedung sekolah setingkat SMU dan 2 perguruan Tinggi di kecamatan Sario.

Untuk mendukung program pemerintah sembilan tahun belajar, di kecamatan Sario sudah tercatat tamatan-tamatan sekolah hingga perguruan tinggi.

Adanya tenaga pengajar/guru yang memadai menjadi suatu penunjang bagi kemajuan pendidikan. Jumlah guru di Kecamatan Sario mulai dari Guru TK sampai Guru SMU sebanyak 574 orang.

Kesehatan adalah sesuatu yang diinginkan oleh setiap manusia karena apabila di dalam tubuh yang sehat pastinya terdapat jiwa yang kuat. Oleh sebab itu pemerintah membangun tempat/fasilitas kesehatan di tiap-tiap kecamatan. Fasilitas kesehatan yang ada di Kecamatan Sario ialah 2 rumah sakit, 2 puskesmas, 3 puskesmas pembantu, dan 7 fasilitas posyandu.

Jumlah tenaga kesehatan yang tersedia terdiri dari dokter 39 orang dan mantri kesehatan 2 orang. Tersedianya tenaga kesehatan dan fasilitas kesehatan ini diharapkan dapat meningkatkan kualitas kesehatan bagi masyarakat.

Kondisi Fasilitas Kesehatan Kecamatan Sario Tahun 2014-2015

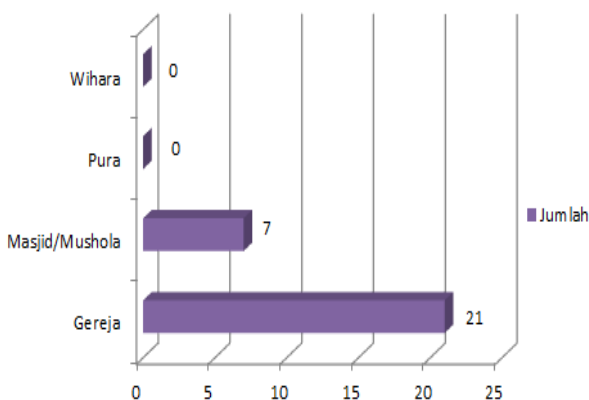
Uraian	2014	2015
Rumah sakit	2	2
Puskesmas Umum	2	2
PUSTU/Keliling	3	3
Posyandu	7	7
Apotek	11	11
Toko Obat	1	1

Banyaknya Tenaga Kesehatan Tahun 2014-2015

Uraian	2014	2015
Dokter Umum laki2	15	17
Dokter umum perempuan	19	22
Bidan	3	3
Mantri Kesehatan	2	2
Dokter Gigi	5	5
Dukun Bayi	0	0

Sumber : Sario dalam Angka Tahun 2016

Rumah Ibadah di Kec. Sario Tahun 2015



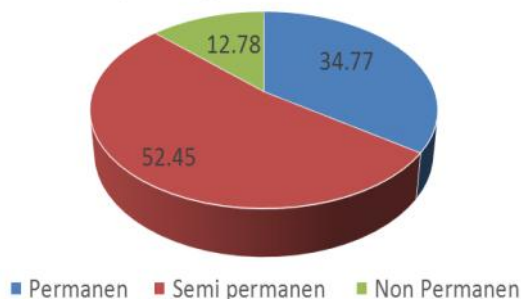
Sumber: Sario Dalam Angka Tahun 2016

Statistik Perumahan Kecamatan Sario Tahun 2014-2015

Uraian	2014	2015
Permanen	1.143	1.148
Semi permanen	1.797	1.732
Non Permanen	385	422

Sumber : Sario Dalam Angka Tahun 2016

Persentase perumahan menurut jenisnya tahun 2015



Sumber: Sario Dalam Angka Tahun 2016

Kegiatan keagamaan di Kecamatan Sario berlangsung kondusif dan kehidupan beragama di fasilitasi dengan baik. Tempat ibadah paling banyak ialah gereja dengan jumlah 21 bangunan, kemudian tempat ibadah lainnya seperti masjid/musola sebanyak 7 bangunan (dan lain-lain, sebutkan). Sebagian besar penduduk di Kecamatan Sario menganut agama Kristen Protestan.

Perumahan adalah kebutuhan yang mendasar bagi manusia yang fungsinya untuk menjadi tempat berlindung dan juga menjadi suatu tempat yang aman untuk kelangsungan hidup.

Kondisi perumahan di Kecamatan Sario ditunjukkan bahwa yang paling dominan adalah rumah semi permanen berjumlah 1732 unit atau 52,45 persen, rumah permanen 1.143 unit atau 34,37 persen, non permanen 385 unit atau 12,78 persen.

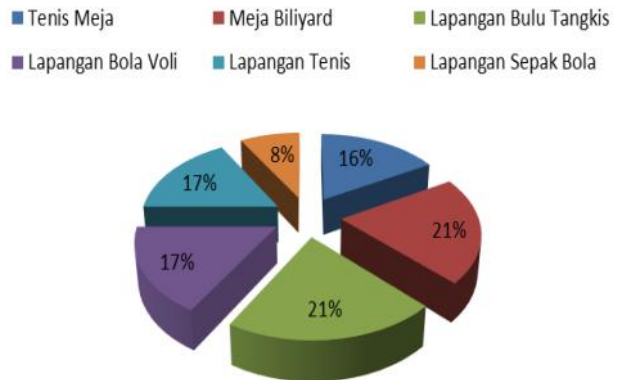
Perbedaan manusia bukan hanya saja pada sifat watak manusia namun perbedaan juga terlihat pada fisik, mental dan kemandirian manusia itu sendiri.

Panti asuhan, panti werdha, dan Sekolah Luar Biasa tidak terdapat di Kecamatan Sario.

Untuk menjaga kesehatan masyarakat di kecamatan sario maka harus ada penunjang sarana olah raga. Menurut data kecamatan sario dalam angka terdapat 4 tenis meja Bilyard 5 Lapangan Bulutangkis 5 Lapangan Bola Voli 4 Lapangan Tenis 4 dan Lapangan Sepak Bola 2.

Administrasi kependudukan menjadi data dasar penduduk di kecamatan Sario termasuk data Kartu Keluarga dan Kartu Tanda Penduduk. Jumlah keluarga yang sudah mengurus Kartu Keluarga di kecamatan Sario sudah mencapai 89,50 persen dan yang sudah mengurus Kartu Tanda Penduduk baru mencapai 60,80 persen dari jumlah penduduk.

Sarana Olah Raga tahun 2015



Sumber: Sario Dalam Angka Tahun 2016

Perkembangan ekonomi merupakan salah satu indikator yang digunakan untuk mengukur tingkat kesejahteraan masyarakat. Kecamatan Sario mengalami kemajuan yang cukup pesat dalam beberapa tahun terakhir. Hal ini dapat dilihat dari semakin banyaknya ruko-ruko, rukan dan toko-toko yang semakin menjamur. Hal ini menjadi perangsang pertumbuhan ekonomi di kota Manado secara umum dan di Kecamatan Sario khususnya. Daya beli masyarakat yang cukup tinggi serta pola hidup masyarakat yang konsumtif juga sangat berpengaruh.

Di Kecamatan Sario terdapat beberapa sarana ekonomi. Diantaranya Pusat perbelanjaan Mantos, Bolevard Mall, toko, warung, kios, rumah makan/restoran, bank, dan pegadaian. Pusat perekonomian Kecamatan Sario terletak di Kelurahan Sario Utara dan Sario Tumpaan yang beroperasi di kawasan Piere Tendean Bolevard.

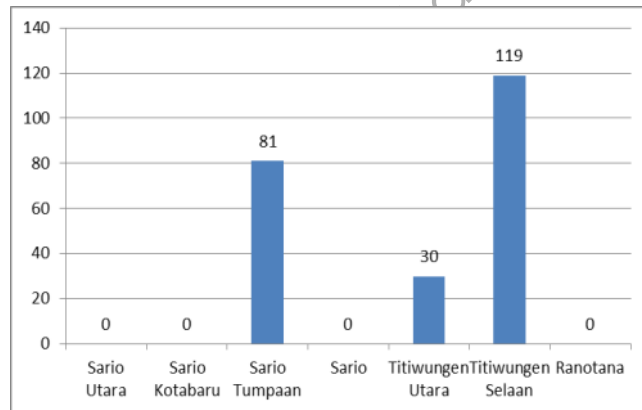
<i>Kelurahan</i>	<i>Toko/warung</i>	<i>Rumah Makan</i>
1. Sario Utara	49	11
2. Sario Kotabaru	9	5
3. Sario Tumpaan	25	16
4. Sario	27	3
5. Titiwungen Utara	33	22
6. Titiwungen Selatan	83	15
7. Ranotana	38	30

Sumber : Sario Dalam Angka Tahun 2016

Sektor pertanian di Kecamatan Sario meliputi perikanan, dan peternakan. Kelurahan Sario tumpaan Titiwungen Selatan dan Titiwungen Utara adalah kelurahan yang masih memiliki lahan pertanian cukup besar jika di bandingkan dengan kelurahan lain.

Khusus di bidang perikanan, terdapat 3 kelurahan yang menjadi konsentrasi perikanan jika dilihat dari sudut pandang pekerjaan masyarakatnya dan letak kelurahan yang berada di tepi pantai. Kelurahan-kelurahan itu adalah Sario Tumpaan, Titiwungen Selatan dan Titiwungen Utara di dasarkan hasil ST 2013 Kecamatan Sario adalah kecamatan ke-2 yang memiliki jumlah perikanan di Kota Manado. Kelurahan yang memiliki jumlah nelayan terbanyak di Kecamatan Sario adalah Kelurahan Sario Tumpaan, Titiwungen Selatan, dan Titiwungen Utara dengan jumlah Perikanan sebanyak 230 nelayan.

Grafik Jumlah Nelayan perkelurahan Tahun 2015



Sumber : Hasil Sensus Pertanian 2013

Pelanggan Listrik PLN di Kecamatan Sario Tahun 2015

Kelurahan	Pelanggan PLN
1. Sario Utara	653
2. Sario Kotabaru	350
3. Sario Tumpaan	472
4. Sario	172
5. Titiwungen Utara	125
6. Titiwungen Selatan	414
7. Ranotana	467

Sumber : Sario Dalam Angka Tahun 2016

Jumlah Hotel Menurut Kelurahan Tahun 2015

Kelurahan	Jumlah Hotel
1. Sario Utara	0
2. Sario Kotabaru	0
3. Sario Tumpaan	6
4. Sario	0
5. Titiwungen Utara	0
6. Titiwungen Selatan	1
7. Ranotana	2

Sumber : Sario Dalam Angka Tahun 2016

Listrik dan air merupakan salah satu penunjang fasilitas dari suatu rumah. Ketersediaan sarana ini adalah sangat penting. Kecamatan Sario memiliki pelanggan listrik PLN sebanyak 2.653 rekening, air PDAM 2.053 rekening dan fasilitas air tanah berjumlah 1.620 sumber titik. Bila dibandingkan dengan jumlah rumah yang ada di kecamatan Sario dapat dilihat yang memiliki fasilitas sumber air hanya sebagian kecil saja.

Kecamatan Sario merupakan salah satu kecamatan yang menjadi tempat tujuan pariwisata di Kota Manado. Hal ini didukung dengan keindahan alam bawah lautnya.

Kecamatan Sario memiliki hotel bintang sebanyak 3 dan hotel nonbintang sebanyak 6.

<http://manadokota.bps.go.id>



***BADAN PUSAT STATISTIK
KOTA MANADO***

Jl. Mangga III Bumi Nyiur, Manado
Telp. (0431) 863004, Email: bps7171@bps.go.id
Web: manadokota.bps.go.id