



2024

Kecamatan

KUPANG TENGAH DALAM ANGKA

Kupang Tengah District in Figures

Volume 19, 2024



BADAN PUSAT STATISTIK
KABUPATEN KUPANG
BPS-STATISTICS KUPANG REGENCY

<https://kupangkab.bps.go.id>



Kecamatan

KUPANG TENGAH DALAM ANGKA

Kupang Tengah District in Figures

Volume 19, 2024



BADAN PUSAT STATISTIK
KABUPATEN KUPANG
BPS-STATISTICS KUPANG REGENCY

KECAMATAN KUPANG TENGAH DALAM ANGKA
Kupang Tengah District in Figures
2024

Volume 19, 2024

Katalog /*Catalogue*: 1102001.5303120

ISSN: 2797-7080

Nomor Publikasi/*Publication Number*: 53030.24015

Ukuran Buku/*Book Size*: 14,8 cm x 21 cm

Jumlah Halaman/*Number of Pages* : xxxii+129 hal/*pages*

Penyusun Naskah/*Manuscript Drafter*:

BPS Kabupaten Kupang

BPS-Statistics Kupang Regency

Penyunting/*Editor*:

BPS Kabupaten Kupang

BPS-Statistics Kupang Regency

Pembuat Kover/*Cover Designer*:

BPS Kabupaten Kupang

BPS-Statistics Kupang Regency

Penerbit/*Publisher*

©BPS Kabupaten Kupang/*BPS-Statistics Kupang Regency*

Sumber Ilustrasi/*Illustration Source*:

BPS Kabupaten Kupang

BPS-Statistics Kupang Regency

Dilarang mereproduksi dan/atau menggandakan sebagian atau seluruh isi buku ini untuk tujuan komersial tanpa izin tertulis dari Badan Pusat Statistik Kabupaten Kupang.
It is prohibited to reproduce and/or duplicate part or all of this book for commercial purpose without permission from BPS-Statistics Kupang Regency.

TIM PENYUSUN/COMPILERS
KECAMATAN KUPANG TENGAH DALAM ANGKA
Kupang Tengah District in Figures
2024

Volume 19, 2024

Pengarah/Director

I Made Suantara

Penanggung Jawab/Persons in Charge

I Made Suantara

Penyunting/Editors

Muhammad Suprpto

Pengolah Data dan Penulis Naskah/Data Processor and Writers

Jema Tirana Fananda

Penata Letak/Layout Designers

Muhammad Suprpto

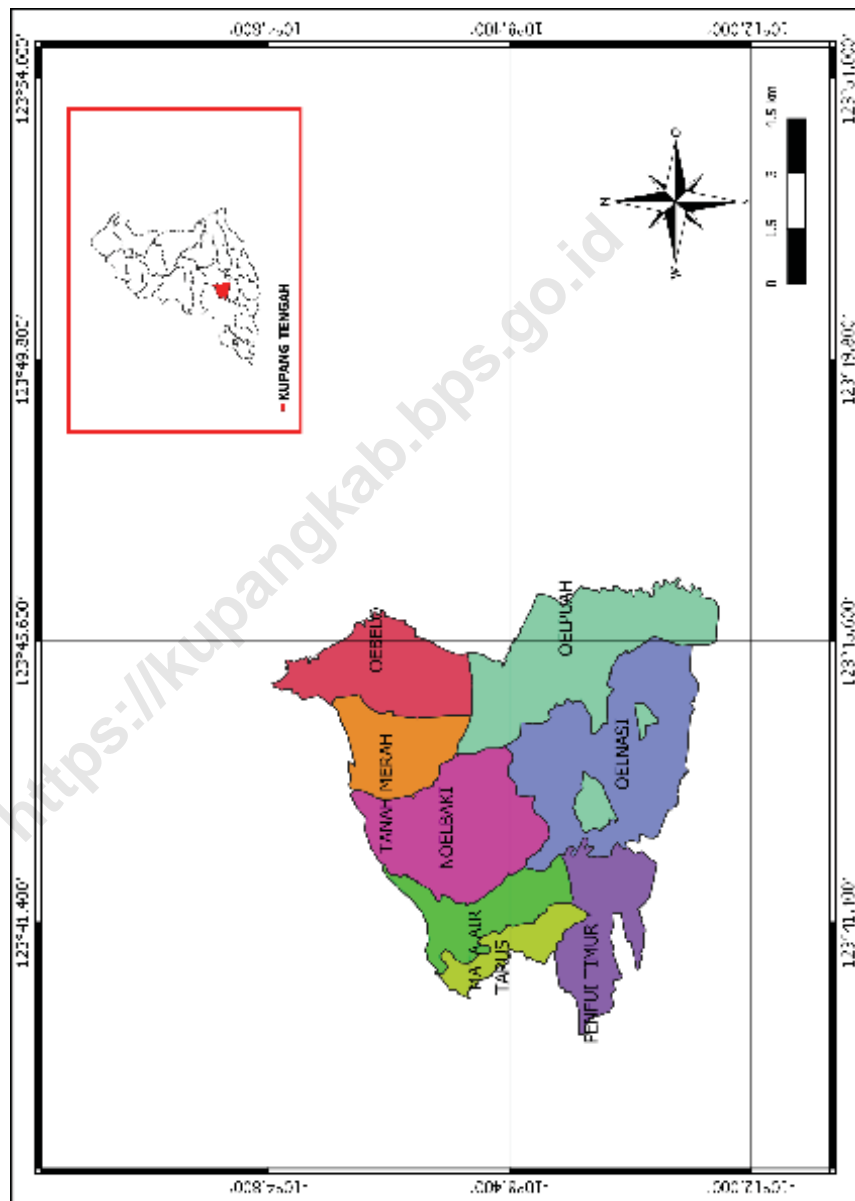
Penerjemah/Translators

Muhammad Suprpto

KONTRIBUTOR DATA/DATA CONTRIBUTORS

1. Kementerian Agama Kabupaten Kupang/*Ministry of Religious Affairs of Kupang Regency*
2. Badan Meteorologi Klimatologi dan Geofisika, Stasiun Kupang/*Meteorological, Climatology, and Geophysical Agency, Climatology Station of Kupang*
3. Badan Pusat Statistik/*BPS-Statistics Indonesia*
4. Dinas Kependudukan dan Pencatatan Sipil Kabupaten Kupang/*Population and Civil Registration Service of Kupang Regency*
5. Dinas Pertanian dan Ketahanan Pangan Kabupaten Kupang/*Agriculture and Food Security Service of Kupang Regency*
6. Dinas Perikanan Kabupaten Kupang/*Fishery Service of Kupang Regency*
7. Dinas Peternakan Kabupaten Kupang/*Livestock Service of Kupang Regency*
8. Puskesmas Tarus/*Tarus Health Center*
9. Kantor Kecamatan Kupang Tengah/*Kupang Tengah District Office*
10. Kantor Desa/Kelurahan di Kecamatan Kupang Tengah/*Village/Subdistrict Offices in Kupang Tengah District*

PETA WILAYAH KECAMATAN KUPANG TENGAH
MAP OF KUPANG TENGAH DISTRICT



KEPALA BPS KABUPATEN KUPANG
HEAD OF BPS-STATISTICS KUPANG REGENCY



I MADE SUANTARA

KATA PENGANTAR

Publikasi **Kecamatan Kupang Tengah Dalam Angka 2024** merupakan publikasi tahunan yang diterbitkan oleh Badan Pusat Statistik Kabupaten Kupang. Publikasi ini disusun berdasarkan data yang diperoleh dari berbagai instansi yang ada di Kecamatan Kupang Tengah dilengkapi data dari instansi di tingkat Kabupaten Kupang dan data dari BPS sendiri.

Publikasi ini diharapkan dapat memberikan gambaran umum mengenai keadaan Kecamatan Kupang Tengah kepada semua pengguna data, secara khusus pemerintah dalam merencanakan dan menetapkan program-program pembangunan di kecamatan ini.

Kami menyadari bahwa dalam publikasi ini masih ada kekurangan, untuk itu saran dan kritik dari semua pihak demi perbaikan publikasi ini sangat kami harapkan.

Akhirnya kami mengucapkan terima kasih kepada semua pihak yang telah membantu penyusunan publikasi ini.

Oelamasi, September 2024
Kepala BPS
Kabupaten Kupang



I MADE SUANTARA

PREFACE

The publication of **Kupang Tengah District in Figures 2024** is a collection of statistical data issued annually by BPS-Statistics Kupang Regency. This publication compiled based on existing data obtained from various institutions in Kupang Tengah District accompanied by institutions data at the Kupang Regency level and data from BPS itself.

This publication is expected to provide an overview of the state of Kupang Tengah Regency to all data users, especially the government in planning and determining development programs in this district.

Although this publication is not the perfect one, therefore criticism and suggestions are always welcome to improve this publication.

Finally, we would like to thank all those who have helped in the preparation of this publication.

Oelamasi, September 2024
Head of BPS-Statistics Kupang Regency



I MADE SUANTARA

DAFTAR ISI/CONTENTS**KECAMATAN Kupang Tengah DALAM ANGKA
Kupang Tengah District in Figures
2024**

Volume 19, 2024

	Halaman <i>Page</i>
Kata Pengantar/ <i>Preface</i>	xi
Daftar Isi/ <i>Contents</i>	xiii
Daftar Tabel/ <i>List of Tables</i>	xv
Daftar Gambar/ <i>List of Figures</i>	xxvii
Penjelasan Umum/ <i>Explanatory Notes</i>	xxix
Daftar Singkatan/ <i>List of Abbreviation</i>	xxxii
1. Geografi dan Iklim/ <i>Geography and Climate</i>	1
2. Pemerintahan/ <i>Government</i>	9
3. Penduduk/ <i>Population</i>	17
4. Sosial dan Kesejahteraan Rakyat/ <i>Social and Welfare</i>	31
5. Pertanian/ <i>Agriculture</i>	71
6. Pariwisata, Transportasi, dan Komunikasi/ <i>Tourism, Transportation, and Communication</i>	103
7. Perbankan, Koperasi, dan Perdagangan/ <i>Banking, Cooperative, and Trade</i>	113
Daftar Pustaka/ <i>Bibliography</i>	127

DAFTAR TABEL/LIST OF TABLES

Tabel Table	Halaman Page
1. GEOGRAFI DAN IKLIM/GEOGRAPHY AND CLIMATE	
1.1 KEADAAN GEOGRAFI GEOGRAPHY CONDITION	
1.1.1 Luas Daerah Menurut Desa/Kelurahan di Kecamatan Kupang Tengah, 2023 <i>Total Area by Villages/Subdistrict in Kupang Tengah District, 2023.....</i>	5
1.1.2 Jarak ke Ibukota Kecamatan dan Ibukota Kabupaten/Kota Menurut Desa/Kelurahan di Kecamatan Kupang Tengah (km), 2023 <i>Distance to the District Capital and Regency/Municipal Capital by Villages/Subdistrict in Kupang Tengah District (km), 2023.....</i>	6
1.2 KEADAAN IKLIM CLIMATE CONDITION	
1.2.1 Pengamatan Unsur Iklim Menurut Bulan di Pos Hujan Oelnasi, 2023 <i>Observation of Climate Elements by Month at Oelnasi Rain Post, 2023.....</i>	7
2. PEMERINTAHAN/GOVERNMENT	
2.1 WILAYAH ADMINISTRATIF ADMINISTRATIVE AREA	
2.1.1 Jumlah Kepala Urusan, Dusun, Rukun Warga (RW) dan Rukun Tetangga (RT) Menurut Desa/ Kelurahan di Kecamatan Kupang Tengah, 2023 <i>Number of Kepala Urusan, Dusun, Rukun Warga and Rukun Tetangga by Villages/Subdistrict in Kupang Tengah District, 2023.....</i>	13
2.2 SUMBER DAYA MANUSIA HUMAN RESOURCES	
2.2.1 Jumlah Pegawai Negeri Sipil Menurut Pemerintah Daerah dan Jenis Kelamin di Kecamatan Kupang Tengah, 2023	

Tabel Table	Halaman Page
	14
2.2.2	15
2.2.3	16
3.	
3.1	21
3.2	23
3.3	24
3.4	25
3.5	26

Tabel Table	Halaman Page	
3.6	Jumlah Penduduk Datang dan Pindah Menurut Desa/ Kelurahan dan Jenis Kelamin di Kecamatan Kupang Tengah, 2023 <i>Number of Residents Coming and Moving by Villages/Subdistrict and Sex in Kupang Tengah District, 2023</i>	27
3.7	Jumlah Kepala Keluarga Menurut Desa/Kelurahan dan Status Perkawinan di Kecamatan Kupang Tengah, 2023 <i>Number of Householders by Villages/Subdistrict and Marital Status in Kupang Tengah District, 2023</i>	28
3.8	Penduduk Berumur 10 Tahun Keatas yang Bekerja Menurut Desa/Kelurahan dan Jenis Pekerjaan di Kecamatan Kupang Tengah, 2023 <i>Population 10 Years of Age and Over Who Worked by Villages/ Subdistrict and Type of Jobs in Kupang Tengah District, 2023</i>	29
4. SOSIAL DAN KESEJAHTERAAN RAKYAT/SOCIAL AND WELFARE		
4.1 PENDIDIKAN EDUCATION		
4.1.1	Banyaknya Desa ¹ /Kelurahan yang Memiliki Fasilitas Sekolah Menurut Tingkat Pendidikan di Kecamatan Kupang Tengah, 2019–2021 <i>Number of Villages¹/Subdistrict Having Educational Facilities by Educational Level in Kupang Tengah District, 2019–2021</i>	37
4.1.2	Jumlah Sekolah Menurut Tingkat Pendidikan di Kecamatan Kupang Tengah, 2023/2024 <i>Number of Schools by Educational Level in Kupang Tengah District, 2023/2024</i>	38
4.1.3	Jumlah Guru Menurut Tingkat Pendidikan di Kecamatan Kupang Tengah, 2023/2024 <i>Number of Teachers by Educational Level in Kupang Tengah District, 2023/2024</i>	39
4.1.4	Jumlah Murid Menurut Tingkat Pendidikan di Kecamatan Kupang Tengah, 2023/2024 <i>Number of Pupils by Educational Level in Kupang Tengah District, 2023/2024</i>	40

**4.2 KESEHATAN
HEALTH**

4.2.1	Banyaknya Desa ¹ /Kelurahan yang Memiliki Sarana Kesehatan Menurut Jenis Sarana Kesehatan di Kecamatan Kupang Tengah, 2019–2021 <i>Number of Villages¹/Subdistrict Health Facilities by Type of Health Facilities in Kupang Tengah District, 2019–2021</i>	41
4.2.2	Jumlah Sarana Kesehatan Menurut Desa/Kelurahan di Kecamatan Kupang Tengah, 2023 <i>Number of Health Facilities by Villages/Subdistrict in Kupang Tengah District, 2023</i>	42
4.2.3	Jumlah Tenaga Kesehatan Menurut Desa/Kelurahan di Kecamatan Kupang Tengah, 2023 <i>Number of Medical Personel by Villages/Subdistrict in Kupang Tengah District, 2023</i>	44
4.2.4	Jumlah Posyandu, Kader aktif, Dukun Bayi, dan Dukun Patah Tulang Menurut Desa/Kelurahan di Kecamatan Kupang Tengah, 2023 <i>Number of Integrated Service Post, Active Cadre, Baby Shaman, and Fracture Shaman by Villages/Subdistrict in Kupang Tengah District, 2023</i>	45
4.2.5	Banyaknya Warga Penderita Kekurangan Gizi Menurut Desa/ Kelurahan di Kecamatan Kupang Tengah, 2022-2023 <i>Number of People with Malnutrition by Villages/Subdistrict in Kupang Tengah District, 2022-2023</i>	46
4.2.6	Banyaknya Pasien Menurut Jenis Penyakit yang Dominan di Kecamatan Kupang Tengah, 2023 <i>Number of Patients by Types of Dominant Disease in Kupang Tengah District, 2023</i>	47
4.2.7	Banyaknya Akseptor KB Aktif (CU), Pasangan Usia Subur (PUS), dan Persentase CU Terhadap PUS Menurut Desa/ Kelurahan di Kecamatan Kupang Tengah, 2023 <i>Number of Active Family Palnning Acceptor, Couples of Reproductive Age and Percentage of CU to PUS by Villages/Subdistrict in Kupang Tengah District, 2023</i>	48

Tabel Table	Halaman Page	
4.2.8	<p>Banyaknya Akseptor KB Aktif Menurut Desa/ Kelurahan dan Metode Kontrasepsi yang Digunakan di Kecamatan Kupang Tengah, 2023 <i>Number of Active Family Palnning Acceptors by Villages/Subdistrict and Contraceptive Method in Kupang Tengah District, 2023</i></p>	49
4.2.9	<p>Jumlah Balita yang Mendapatkan Imunisasi Menurut Desa/Kelurahan dan Jenis Imunisasi di Kecamatan Kupang Tengah, 2023 <i>Number of Toddlers who Received Immunization by Villages/ Subdistrict and Type of Immunization in Kupang Tengah District, 2023</i></p>	50
4.2.10	<p>Jumlah Ibu Hamil yang Mendapatkan Imunisasi Menurut Desa/Kelurahan dan Jenis Imunisasi di Kecamatan Kupang Tengah, 2023 <i>Number of Pregnants who Received Immunization by Villages/ Subdistrict and Type of Immunization in Kupang Tengah District, 2023</i></p>	51
4.2.11	<p>Jumlah Kematian Bayi Usia 0-12 Bulan Menurut Desa/ Kelurahan di Kecamatan Kupang Tengah, 2023 <i>Number of Infants Mortality Age 0-12 Months by Villages/Subdistrict in Kupang Tengah District, 2023</i>.....</p>	52
4.2.12	<p>Kemudahan Mencapai Sarana Kesehatan Terdekat Bagi Desa/Kelurahan yang Tidak Ada Sarana Kesehatan Menurut Desa/Kelurahan dan Jenis Sarana Kesehatan di Kecamatan Kupang Tengah, 2021 <i>Ease of Reacing Nearby Helath Facility for Villages/Subdistrict with no Health Facilitiy by Villages/subdistrict ang Type oh Health Facilities in Kupang Tengah District, 2021</i>.....</p>	53
4.3	PERUMAHAN DAN LINGKUNGAN	
	HOUSING AND ENVIRONMENT	
4.3.1	<p>Banyaknya Desa¹/Kelurahan Menurut Sumber Air Minum Sebagian Besar Keluarga di Kecamatan Kupang Tengah, 2019–2021 <i>Number of Villages¹/Subdistrict by Drinking Water Source of Majority Family in Kupang Tengah District, 2019–2021</i>.....</p>	55

Tabel Table	Halaman Page
4.3.2	Banyaknya Keluarga Menurut Desa/Kelurahan dan Jenis Pengguna Listrik di Kecamatan Kupang Tengah, 2023 <i>Number of Family by Villages/Subdistrict and Type of Electricity Consumer in Kupang Tengah District, 2023</i> 56
4.3.3	Banyaknya Desa ¹ /Kelurahan Menurut Sumber Penerangan Jalan Utama Desa/Kelurahan di Kecamatan Kupang Tengah, 2019–2020 <i>Number of Villages¹/Subdistrict by Source of Villages/Subdistrict's Main Street Illumination in Kupang Tengah District, 2019–2020</i> 57
4.3.4	Banyaknya Desa ¹ /Kelurahan Menurut Penggunaan Fasilitas Tempat Buang Air Besar Sebagian Besar Keluarga di Kecamatan Kupang Tengah, 2019–2021 <i>Number of Villages¹/Subdistrict by Toilet Facility Used by Majority Family in Kupang Tengah District, 2019–2021</i> 58
4.3.5	Banyaknya Desa/Kelurahan Menurut Jenis Bahan Bakar untuk Memasak yang Digunakan Sebagian Besar Keluarga di Kecamatan Kupang Tengah, 2022 <i>Number of Villages/Subdistrict by Type of Cooking Fuel Used by Majority Family in Kupang Tengah District, 2022</i> 59
4.4	AGAMA DAN SOSIAL LAINNYA RELIGION AND OTHER SOCIAL AFFAIRS
4.4.1	Jumlah Tempat Peribadatan Menurut Desa/ Kelurahan di Kecamatan Kupang Tengah, 2023 <i>Number of Worship Places by Villages/Subdistrict in Kupang Tengah District, 2023</i> 60
4.4.2	Jumlah Penduduk Menurut Desa/Kelurahan dan Agama di Kecamatan Kupang Tengah, 2023 <i>Number of Population by Villages/Subdistrict and Religion in Kupang Tengah District, 2023</i> 61
4.4.3	Banyaknya Kejadian Bencana Alam Menurut Desa/Kelurahan dan Jenis Bencana Alam di Kecamatan Kupang Tengah, 2023 <i>Number of Natural Disaster Events by Villages/Subdistrict and Type of Natural Disaster in Kupang Tengah District, 2023</i> 62
4.4.4	Banyaknya Korban Jiwa Akibat Bencana Alam Menurut Desa/Kelurahan dan Jenis Bencana Alam di Kecamatan Kupang Tengah, 2023

Tabel Table	Halaman Page
	65
4.4.5	68
4.4.6	70
5.	PERTANIAN/AGRICULTURE
5.1	TANAMAN PANGAN
	FOOD CROPS
5.1.1	77
5.1.2	78
5.1.3	79
5.1.4	80
5.2	HORTIKULTURA

HORTICULTURE

5.2.1	Luas Panen Tanaman Sayuran dan Buah-buahan Semusim Menurut Jenis Tanaman di Kecamatan Kupang Tengah (ha), 2020–2023 ^x <i>Harvested Area of Seasonal Vegetables and Fruits by Kind of Plant in Kupang Tengah District (ha), 2020–2023^x.....</i>	81
5.2.2	Produksi Tanaman Sayuran dan Buah-buahan Semusim Menurut Jenis Tanaman di Kecamatan Kupang Tengah (kuintal), 2020–2023 ^x <i>Production of Seasonal Vegetables and Fruits by Kind of Plant in Kupang Tengah District (quintal), 2020–2023^x.....</i>	82
5.2.3	Luas Panen Tanaman Biofarmaka Menurut Jenis Tanaman di Kecamatan Kupang Tengah (m ²), 2020–2023 ^x <i>Harvested Area of Medicinal Plants by Kind of Plant in Kupang Tengah District (m²), 2020–2023^x.....</i>	83
5.2.4	Produksi Tanaman Biofarmaka Menurut Jenis Tanaman di Kecamatan Kupang Tengah (kg), 2020–2023 ^x <i>Production of Medicinal Plants by Kind of Plant in Kupang Tengah District (kg), 2020–2023^x.....</i>	84
5.2.5	Luas Panen Tanaman Hias Menurut Jenis Tanaman di Kecamatan Kupang Tengah (m ²), 2020–2023 ^x <i>Harvested Area of Ornamental Plants by Kind of Plant in Kupang Tengah District (m²), 2020–2023^x.....</i>	85
5.2.6	Produksi Tanaman Hias Menurut Jenis Tanaman di Kecamatan Kupang Tengah (tangkai), 2020–2023 ^x <i>Production of Ornamental Plants by Kind of Plant n Kupang Tengah District (stalks), 2020–2023^x.....</i>	86
5.2.7	Produksi Buah-Buahan dan Sayuran Tahunan Menurut Jenis Tanaman di Kecamatan Kupang Tengah (kuintal), 2020–2023 ^x <i>Production of Annual Fruits and Vegetables by Kind of Plant in Kupang Tengah District (quintal), 2020–2023^x.....</i>	87
5.3	PERKEBUNAN ESTATE CROPS	
5.3.1	Luas Area Tanaman Perkebunan Menurut Jenis Tanaman di Kecamatan Kupang Tengah (ha), 2021–2023	

Tabel Table	Halaman Page
<i>Planted Area of Estate Crops by Type of Crops in Kupang Tengah District (ha), 2021–2023</i>	88
5.3.2 Produksi Perkebunan Menurut Jenis Tanaman di Kecamatan Kupang Tengah (ton), 2021–2023 <i>Production of Estate by Type of Crops in Kupang Tengah District (ton), 2021–2023</i>	89
5.4 KEHUTANAN FORESTRY	
5.4.1 Luas Kawasan Hutan Menurut Desa/Kelurahan dan Jenis Penguasaan Hutan di Kecamatan Kupang Tengah (ha), 2022 <i>Forest Area by Villages/Subdistrict and Type of Forest Mastery in Kupang Tengah District (ha), 2022</i>	90
5.4.2 Produksi Hasil Hutan di Kecamatan Kupang Tengah, 2022 <i>Forest Production in Kupang Tengah District, 2023</i>	91
5.5 PETERNAKAN LIVESTOCK	
5.5.1 Populasi Ternak Besar Menurut Jenis Ternak di Kecamatan Kupang Tengah, 2023 <i>Big Livestock Population by Kind of Livestock in Kupang Tengah District, 2023</i>	92
5.5.2 Populasi Ternak Kecil Menurut Jenis Ternak di Kecamatan Kupang Tengah, 2023 <i>Small Livestock Population by Kind of Livestock in Kupang Tengah District, 2023</i>	93
5.5.3 Populasi Ternak Unggas Menurut Jenis Unggas di Kecamatan Kupang Tengah, 2023 <i>Poultry Population by Kind of Poultry in Kupang Tengah District, 2023</i>	94
5.6 PERIKANAN FISHERY	
5.6.1 Produksi Perikanan Laut Menurut Jenis Ikan di Kecamatan Kupang Tengah (ton), 2023	

Tabel Table	Halaman Page
<i>Marine Fishery Production by Kind of Fish in Kupang Tengah District (ton), 2023</i>	95
5.6.2 Produksi Laut Non Ikan Menurut Jenisnya di Kecamatan Kupang Tengah (ton), 2023 <i>Marine Non-Fish Production by Kind of Non-Fish in Kupang Tengah District (ton), 2023</i>	97
5.6.3 Produksi Budidaya Ikan Tawar, Laut, dan Payau Menurut Jenisnya di Kecamatan Amarasi Timur (ton), 2023 <i>Production of Inland Fishery by Fish Farming Place in Kupang Tengah District (ton), 2023</i>	98
5.6.4 Jumlah Nelayan Menurut Status Kerja di Kecamatan Kupang Tengah, 2023 <i>Production of Freshwater, Marine, and Brackfish by Type in Amarasi Timur District (ton), 2023</i>	99
5.6.5 Jumlah Perahu/Kapal Penangkap Ikan Menurut Jenisnya di Kecamatan Kupang Tengah, 2023 <i>Number of Marine Fishing Boats by Type of Boats in Kupang Tengah District, 2023</i>	100
5.6.6 Jumlah Alat Penangkap Ikan Laut Menurut Jenis Alat di Kecamatan Kupang Tengah, 2023 <i>Number of Marine Fishing Gear by Type of Fishing Gear in Kupang Tengah District, 2023</i>	101
5.6.7 Jumlah Rumah Tangga Pembudidaya Ikan Air Tawar, Laut, dan Payau Menurut Jenisnya di Kecamatan Amarasi Timur, 2023 <i>Number of Freshwater, Marine, and Brackish Farming Households by Type in Amarasi Timur District, 2023</i>	102
 6. PARIWISATA, TRANSPORTASI, DAN KOMUNIKASI/TOURISM, TRANSPORTATION, AND COMMUNICATION	
 6.1 PARIWISATA TOURISM	
6.1.1 Jumlah Sarana Akomodasi Menurut Desa/Kelurahan dan Jenis Akomodasi di Kecamatan Kupang Tengah, 2023 <i>Number of Accomodation Facilities by Villages/Subdistrict and Type of Accomodation in Kupang Tengah District, 2023</i>	107

**6.2 TRANSPORTASI
TRANSPORTATION**

6.2.1	Prasarana dan Sarana Transportasi Antardesa/Kelurahan Menurut Desa/Kelurahan di Kecamatan Kupang Tengah, 2022 <i>Inter-Villages/Subdistrict Transportation Infrastructure and Facilities by Villages/Subdistrict in Kupang Tengah District, 2022</i>	108
-------	---	-----

**6.3 KOMUNIKASI
COMMUNICATION**

6.3.1	Keberadaan Kantor Pos/Pos Pembantu/Rumah Pos, Pos Keliling, dan Perusahaan/Agen Jasa Ekspedisi Swasta Menurut Desa/Kelurahan di Kecamatan Kupang Tengah, 2022 <i>Number of Post Office/Subsidiary of Post Office, Mobile Portal Service, Private Expedition Service Company by Villages/Subdistrict in Kupang Tengah District, 2022</i>	110
-------	--	-----

6.3.2	Jumlah Menara Telepon seluler dan Operator Layanan Komunikasi Telepon Seluler Menurut Desa/Kelurahan di Kecamatan Kupang Tengah, 2023 <i>Number of Base Transceiver Station (BTS) and Cellular Phone Communication Service Operators by Villages/Subdistrict in Kupang Tengah District, 2023</i>	111
-------	---	-----

6.3.3	Kekuatan Sinyal Telepon Seluler dan Jenis Sinyal Internet Telepon Seluler Menurut Desa/Kelurahan di Kecamatan Kupang Tengah, 2022 <i>The Strenght of Celular Phone Signal by Villages/Subdistrict in Kupang Tengah District, 2022</i>	112
-------	--	-----

7. PERBANKAN, KOPERASI, DAN PERDAGANGAN/BANKING, COOPERATIVE, AND TRADE

**7.1 PERBANKAN
BANKING**

7.1.1	Banyaknya Sarana Lembaga Keuangan Bank Menurut Desa/Kelurahan dan Jenis Bank di Kecamatan Kupang Tengah, 2023 <i>Number of Bank by Villages/Subdistrict and Type of Bank in Kupang Tengah District, 2023</i>	117
-------	---	-----

7.2 KOPERASI

COOPERATIVE

7.2.1	Banyaknya Koperasi Aktif Menurut Menurut Desa/Kelurahan dan Jenis Koperasi di Kecamatan Kupang Tengah, 2023 <i>Number of Cooperative by Villages/Subdistrict and Type of Cooperative in Kupang Tengah District, 2023.....</i>	118
-------	--	-----

7.3 PERDAGANGAN

TRADE

7.3.1	Banyaknya Sarana Perdagangan Menurut Desa/Kelurahan dan Jenis Sarana Perdagangan di Kecamatan Kupang Tengah, 2023 <i>Number of Trade Facilities by Villages/Subdistrict and Type of Trade Facilities in Kupang Tengah District, 2023.....</i>	120
7.3.2	Jumlah Pasar Harian dan Mingguan Menurut Desa/ Kelurahan di Kecamatan Kupang Tengah, 2023 <i>Number of Daily Markets and Weekly Markets by Villages/Subdistrict in Kupang Tengah District, 2023.....</i>	122
7.3.3	Jumlah Rumah Makan dan Tenaga Kerja Menurut Desa/ Kelurahan di Kecamatan Kupang Tengah, 2023 <i>Number of Restaurants and Workers by Villages/Subdistrict in Kupang Tengah District, 2023.....</i>	123
7.3.4	Jumlah Kios/Toko dan Tenaga Kerja Menurut Desa di Kecamatan Kupang Tengah, 2023 <i>Number of Tall/Shop by Villages in Kupang Tengah District, 2023 ...</i> 124	
7.3.5	Jumlah Usaha Jasa Perseorangan Menurut Menurut Desa/ Kelurahan dan Jenis Usaha di Kecamatan Kupang Tengah, 2023 <i>Number of Individual Service Business by Villages/Subdistrict and Kind of Business in Kupang Tengah District, 2023.....</i>	125

DAFTAR GAMBAR/LIST OF FIGURES

Gambar Figure	Halaman Page	
1.1	Luas Daerah menurut Desa/Kelurahan (%), 2023 <i>Total Area by Village/Kelurahan (%), 2023</i>	6
2.1	Persentase Pegawai Negeri Sipil di Kecamatan Kupang Tengah, 2023 Percentage of Civil Servants in Kupang Tengah District, 2023	12
3.2	Jumlah penduduk Menurut Desa/Kelurahan di Kecamatan Kupang Tengah, 2023 Population by Villages/Subdistrict in Kupang Tengah District, 2023	20
4.1	Banyaknya warga penderita kekurangan gizi di Kecamatan Kupang Tengah, 2022-2023 <i>Number of people with Malnutrition in Kupang Tengah District, 2022-2023</i>	35
4.2	Banyaknya pasien menurut jenis penyakit yang dominan di Kecamatan Kupang Tengah, 2023 Number of patients by types of dominant disease in Kupang Tengah District , 2023.....	36
5.1	Luas Area Tanaman Perkebunan Menurut Jenis Tanaman di Kecamatan Kupang Tengah (ha), 2022-2022 Planted Area of Estate Crops by Type ofCrops in Kupang Tengah District (ha), 2022-2023	76
6.1	Persentase desa yang memiliki menara telepon seluler di Kecamatan Kupang Tengah, 2023 Percentage of village that have cell phone towers in Kupang Tengah District, 2023	106

Gambar
Figure

Halaman
Page

7.1	Jumlah Usaha Jasa Perseorangan Menurut Jenis Usaha di Kecamatan Kupang Tengah, 2023 Number of Individual Services Business by BusinessIn Kupang Tengah DIstrict, 2023	116
-----	--	-----

<https://kupangkab.bps.go.id>

PENJELASAN UMUM/EXPLANATORY NOTES

Tanda-tanda, satuan-satuan, dan lain-lainnya yang digunakan dalam publikasi ini adalah sebagai berikut:

Symbols, measurement units, and acronyms which are used in this publication, are as follows:

1. TANDA-TANDA/SYMBOLS

Data tidak tersedia/ <i>Data not available</i>	: ...
Tidak ada atau nol / <i>Null or zero</i>	: -
Data dapat diabaikan/ <i>Data negligible</i>	: ~0
Tanda decimal/ <i>Decimal point</i>	: ,
Data tidak dapat ditampilkan/ <i>Not applicable</i>	: NA
Angka estimasi/ <i>Estimated figures</i>	: e
Angka diperbaiki/ <i>Revised figures</i>	: r
Angka sementara/ <i>Preliminary figures</i>	: *
Angka sangat sementara/ <i>Very preliminary figures</i>	: **
Angka sangat sangat sementara/ <i>Very very preliminary figures</i>	: ***

2. SATUAN/UNITS

barel/ <i>barrel</i>	: 158,99 liter/ <i>litres</i> = 1/6,2898 m ³
hektare (ha)/ <i>hectare (ha)</i>	: 10.000 m ²
kilometer (km)/ <i>kilometres (km)</i>	: 1.000 meter/ <i>meters (m)</i>
knot/ <i>knot</i>	: 1,8523 km/jam (<i>km/hour</i>)
kuintal/ <i>quintal</i>	: 100 kg
KWh	: 1.000 Watt hour
MWh	: 1.000 KWh
liter (untuk beras)/ <i>litre (for rice)</i>	: 0,80 kg
MMSCF	: 1/35,3 m ³
metrik ton (m.ton)/ <i>metric ton (m. ton)</i>	: 0,98421 long ton = 1.000 kg
ons/ <i>ounce</i>	: 28,31 gram/ <i>grams</i>
ton	: 1.000 kg

Satuan lain: buah, dus, butir, helai/lembar, kaleng, batang, pulsa, ton kilometer (ton-km), jam, menit, persen (%).

Other units: unit, pack, pieces, sheet, tin, pulse, ton-kilometres(ton-km), hour, minute, percent (%).

Perbedaan angka di belakang koma disebabkan oleh pembulatan angka.

The difference in decimal numbers is caused by rounding.

DAFTAR SINGKATAN/LIST OF ABBREVIATION

SI	: Stasiun Iklim/ <i>Climate Station</i>
SMPK	: Stasiun Meterologi Pertanian Khusus/ <i>Special Agricultural Meteorological Station</i>
t.t	: Tempat tidur/ <i>Bed</i>
BCG	: Bacillus Calmette Guerin
DPT	: Difteri, Pertusis, Tetanus/ <i>Diphtheria, Tetanus, and Pertussis</i>
TT	: Tetanus Toxoid
IOT	: Industri Obat Tradisional/ <i>Traditional Medicine Industry</i>
IKOT	: Industri Kecil Obat Tradisional/ <i>Traditional Medicine Small Industry</i>
Alkes	: Alat kesehatan/ <i>Health Kits</i>
PKRT	: Perbekalan Kesehatan Rumah tangga/ <i>Household Health Logistics</i>
Kompl	: Komplemen/ <i>Complement</i>
IRTP	: Industri Pangan Produksi Rumah Tangga/ <i>Foods Home Industry</i>
PBF	: Pedagang Besar Farmasi/ <i>Pharmacy Whole-seller</i>
GFK	: Gudang Farmasi Kab/Kota/Regency/ <i>Municipality Pharmacy Warehouse</i>
RB	: Rumah Bersalin/ <i>Delivery House</i>
Pustu	: Puskesmas pembantu/ <i>Auxiliary Public Health Center</i>
BP	: Balai Pengobatan/ <i>Polyclinic</i>
TPS	: Tempat Pembuangan Sampah Sementara / <i>landfill</i>
Jamkesmas	: Jaminan kesehatan masyarakat miskin/ <i>Poor public health insurance</i>
PJKMU	: Program Jaminan Kesehatan Masyarakat Umum/ <i>General Public Health Insurance Program</i>
SIUP	: Surat Ijin Usaha Perdagangan/ <i>Trading Permission Letter</i>
TDP	: Tanda Daftar Perusahaan/ <i>Company Registration Identity</i>
API	: Angka Pengenal Importir/ <i>Importer's Identity Number</i>

GEOGRAFI DAN IKLIM

GEOGRAPHY AND CLIMATE

1



PENJELASAN TEKNIS

1. Kecamatan Kupang Tengah merupakan bagian dari wilayah Kabupaten Kupang yang terletak di daratan pulau Timor.
2. Adapun batas-batas Kecamatan ini adalah sebagai berikut: sebelah Utara dengan Laut Timor, Selatan dengan Kecamatan Taebenu dan Kecamatan Maulafa (Kota Kupang), Timur dengan Kecamatan Kupang Timur, Barat dengan Kecamatan Kelapa Lima (Kota Kupang).
3. Kecamatan Kupang Tengah terdiri dari 8 Desa/Kelurahan, antara lain: Oelnasi, Oelpuah, Oebelo, Noelbaki, Tarus, Penfui Timur, Mata Air, dan Tanah Merah.
4. Data Tinggi Wilayah diperoleh dari Desa/Kelurahan, dimana ketinggian diukur dari permukaan Laut (m).

TECHNICAL NOTES

1. *Kupang Tengah District is a part of Kupang Regency that located in Timor island.*
2. *Land boundaries of this Subdistrict are Timor Sea to the North, Taebenu Subdistrict and Maulafa Subdistrict (Kupang Municipality) to South, Kupang Timur Subdistrict to East, and Kelapa Lima Subdistrict (Kupang Municipality) to west.*
3. *Kupang Tengah District has 8 Village/Kelurahan, Oelnasi, Oelpuah, Oebelo, Noelbaki, Tarus, Penfui Timur, Mata Air, and Tanah Merah.*
4. *Regional Elevation Data was obtained by Village/Subdistrict, in which the altitude is measured from sea level (m).*



Sumber/Source :

Gambar
Figures 1.1

Luas Daerah menurut Desa/Kelurahan (%), 2023
Total Area by Village/Subdistrict (%), 2023

1.1 KEADAAN GEOGRAFI GEOGRAPHY CONDITION

Tabel 1.1.1 Luas Daerah Menurut Desa/Kelurahan di Kecamatan Kupang Tengah, 2023
Table *Total Area by Villages/Subdistrict in Kupang Tengah District, 2023*

Desa/Kelurahan Village/Subdistrict	Luas Total Area (km ² /sq.km)	Persentase terhadap Luas Kecamatan Percentage to District Area
(1)	(2)	(3)
Oelnasi	12,97	13,68
Oelpuah	23,58	24,88
Oebelo	9,76	10,30
Noelbaki	17,70	18,67
Tarus	4,23	4,46
Penfui Timur	10,59	11,17
Mata Air	5,96	6,29
Tanah Merah	10,00	10,55
Kupang Tengah	94,79	100,00

Catatan/Note: ...
Sumber/Source: Kantor Kecamatan Kupang Tengah/ Kupang Tengah District Office

Tabel 1.1.2
Table

Jarak ke Ibukota Kecamatan dan Ibukota Kabupaten/Kota Menurut Desa/Kelurahan di Kecamatan Kupang Tengah (km), 2023
Distance to the District Capital and Regency/Municipal Capital by Villages/Subdistrict in Kupang Tengah District (km), 2023

Desa/Kelurahan <i>Village/Subdistrict</i>	Jarak ke Ibukota Kecamatan <i>Distance to District Capital</i>	Jarak ke Ibukota Kabupaten/ Kota <i>Distance to Regency/Municipal Capital</i>
(1)	(2)	(3)
Oelnasi	4,0	26
Oelpuah	5,0	26
Oebelo	3,0	18
Noelbaki	2,0	20
Tarus	2,0	25
Penfui Timur	5,0	26
Mata Air	1,5	24
Tanah Merah	4,0	19

Catatan/Note: ...

Sumber/Source: Masing-masing desa dan kelurahan/*Each Villages and subdistrict*

1.2 KEADAAN IKLIM CLIMATE CONDITION

Tabel 1.2.1 Pengamatan Unsur Iklim Menurut Bulan di Pos Hujan Oelnasi, 2023
Table Observation of Climate Elements by Month at Oelnasi Rain Post, 2023

Bulan Month	Jumlah Curah Hujan Number of Precipitation (mm)	Jumlah Hari Hujan (hari) Number of Rainy Days (day)
(1)	(2)	(3)
Januari/January	336	15
Februari/February	424	9
Maret/March	468	13
April/April	240	9
Mei/May	-	-
Juni/June	8	8
Juli/July	39	2
Agustus/August	-	-
September/September	-	-
Oktober/October	-	-
November/November	105	5
Desember/December	164	10
Kupang Tengah	1.784	71

Catatan/Note: ...

Sumber/Source: Badan Meteorologi, Klimatologi dan Geofisika, Stasiun Klimatologi Kupang/Meteorological, Climatological and Geophysical, Climatology Station of Kupang

PEMERINTAHAN GOVERNMENT

2



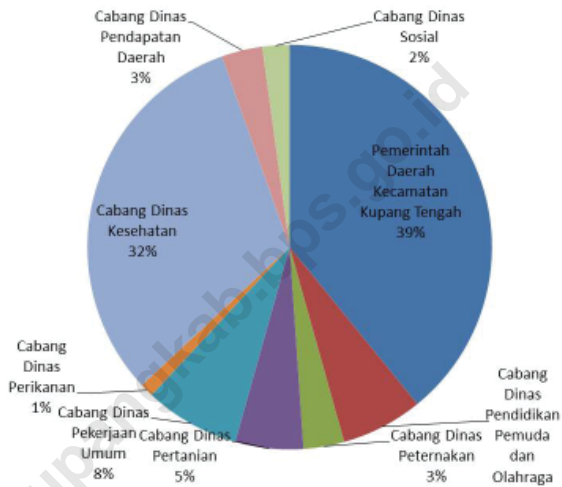
PENJELASAN TEKNIS

1. Kecamatan Kupang Tengah, hingga tahun 2023, terdiri dari 1 Kelurahan dan 7 Desa
2. Kelurahan adalah wilayah administrasi setingkat desa yang dikepalai oleh seorang lurah yang berstatus pegawai negeri dan bertanggung jawab langsung ke Camat.

TECHNICAL NOTES

1. *Kupang Tengah District, until 2023, consists of 1 Kelurahan and 7 Villages.*
2. *'Kelurahan' is an administration region that is similiar to village but administered by a 'lurah'. 'Lurah' is a civil servant and directly responsible to their Camat.*

<https://kupangkab.bps.go.id/>



Sumber/Source : Kantor Kecamatan Kupang Tengah/Kupang Tengah District Office

Gambar 2.1
Figures

Persentase Pegawai Negeri Sipil di Kecamatan Kupang Tengah, 2023
Percentage of Civil Servants in Kupang Tengah District, 2023

2.1 WILAYAH ADMINISTRATIF ADMINISTRATIVE AREA

Tabel 2.1.1 Jumlah Kepala Urusan, Dusun, Rukun Warga (RW) dan Rukun Tetangga (RT) Menurut Desa/Kelurahan di Kecamatan Kupang Tengah, 2023
Number of Kepala Urusan, Dusun, Rukun Warga and Rukun Tetangga by Villages/Subdistrict in Kupang Tengah District, 2023

Desa/Kelurahan <i>Village/Subdistrict</i>	Kepala Urusan/ Kepala Seksi	Dusun	Rukun Warga (RW)	Rukun Tetangga (RT)
(1)	(2)	(3)	(4)	(5)
Oelnasi	4	5	9	20
Oelpuah	3	5	9	13
Oebelo	4	4	8	22
Noelbaki	4	5	21	61
Tarus	4	-	7	26
Penfui Timur	4	5	10	32
Mata Air	4	5	14	30
Tanah Merah	4	5	10	20
Kupang Tengah	31	34	88	224

Catatan/Note: ...

Sumber/Source: Masing-masing desa dan kelurahan/Each Villages and subdistrict

2.2 SUMBER DAYA MANUSIA HUMAN RESOURCES

Tabel 2.2.1 Jumlah Pegawai Negeri Sipil Menurut Pemerintah Daerah dan Jenis Kelamin di Kecamatan Kupang Tengah, 2023
Table *Number of Civil Servants by Local Government and Sex in Kupang Tengah District, 2023*

Pemerintah Daerah <i>Local Government</i>	Laki-Laki <i>Male</i>	Perempuan <i>Female</i>	Jumlah <i>Total</i>
(1)	(2)	(3)	(4)
Pemerintah Daerah Kecamatan Kupang Tengah <i>Kupang Tengah District Government</i>	19	17	36
Cabang Dinas Pendidikan Pemuda dan Olahraga <i>Branch of Department of Education, Youth and Sports</i>	4	2	6
Cabang Dinas Peternakan <i>Branch of Livestock Service of Kupang Regency</i>	2	1	3
Cabang Dinas Pertanian <i>Branch of Agriculture</i>	3	2	5
Cabang Dinas Pekerjaan Umum <i>Branch of Public Works Department</i>	6	1	7
Cabang Dinas Perikanan <i>Branch of Fisheries Department</i>	1	-	1
Cabang Dinas Kesehatan <i>Branch of Health Service</i>	11	18	29
Cabang Dinas Pendapatan Daerah <i>Branch of Regional Revenue Service</i>	2	1	3
Cabang Dinas Sosial <i>Branch of Social Services</i>	2	-	2
Jumlah/Total	50	42	92

Catatan/Note: ...

Sumber/Source: Kantor Kecamatan Kupang Tengah/Kupang Tengah District Office

Tabel 2.2.2
Table

**Jumlah Pegawai Negeri Sipil Pemerintah Daerah
Kecamatan Kupang Tengah Menurut Tingkat Pendidikan
dan Jenis Kelamin di Kecamatan Kupang Tengah, 2023**
**Number of Civil Servants of Kupang Tengah District
Government by Educational Level and Sex in Kupang
Tengah District, 2023**

Tingkat Pendidikan <i>Educational Level</i>	Laki-Laki <i>Male</i>	Perempuan <i>Female</i>	Jumlah <i>Total</i>
(1)	(2)	(3)	(4)
Sekolah Dasar (SD) <i>Primary School</i>	-	-	-
SMP/Sederajat <i>Junior High School</i>	-	-	-
SMA/Sederajat <i>Senior High School</i>	11	2	13
Diploma I/Akta I <i>Diploma I/Akta I</i>	1	-	1
Diploma II/Akta II <i>Diploma II/Akta II</i>	3	-	3
Diploma III/Akta III <i>Diploma III/Akta III</i>	4	8	12
Diploma IV/Akta IV <i>Diploma IV/Akta IV</i>	-	-	-
S1/Sarjana <i>Under Graduate/Bachelor</i>	31	32	63
S2/Pasca Sarjana <i>Graduate</i>	-	-	-
S3/Doktor/Ph.D <i>Post Graduate</i>	-	-	-
Jumlah/Total	50	42	92

Catatan/Note: ...

Sumber/Source: Kantor Kecamatan Kupang Tengah/Kupang Tengah District Office

Tabel 2.2.3 Jumlah Penerimaan Keuangan Desa Menurut Desa/
Table Jumlah Penerimaan Keuangan Desa Menurut Desa/
 Kelurahan di Kecamatan Kupang Tengah, 2023
*Number of Village Financial Revenue by Villages/Subdistrict
 in Kupang Tengah District, 2023*

Desa/Kelurahan Village/Subdistrict	Alokasi Dana Desa (ADD) Village funds Allocation	Dana Desa (DD) Village Funds	Jumlah Total
(1)	(2)	(3)	(4)
Oelnasi	385.506.080	930.927.000	1.316.433.080
Oelpuah	369.429.930	832.447.000	1.201.876.930
Oebelo	116.927.000	366.504.410	483.431.410
Noelbaki	510.915.292	1.603.423.000	2.114.338.292
Tarus	-	-	-
Penfui Timur	476.438.870	1.147.533.000	1.623.971.870
Mata Air	424.789.490	1.182.616.000	1.607.405.490
Tanah Merah	387.655.910	1.012.427.000	1.400.082.910
Kupang Tengah	2.921.239.982	6.826.300.000	9.747.539.982

Catatan/Note: ...

Sumber/Source: Masing-masing desa dan kelurahan/Each Villages and subdistrict

KEPENDUDUKAN DAN KETENAGAKERJAAN

POPULATION AND EMPLOYMENT

3

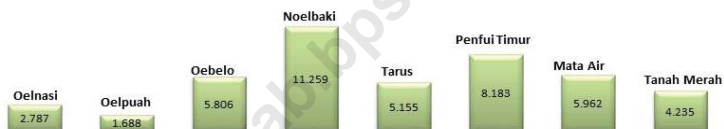


PENJELASAN TEKNIS

1. Laju pertumbuhan penduduk per tahun adalah angka yang menunjukkan rata-rata tingkat pertambahan penduduk per tahun dalam jangka waktu tertentu. Angka ini dinyatakan sebagai persentase dari penduduk dasar. Metode penghitungan laju pertumbuhan penduduk yang digunakan oleh BPS adalah metode geometrik.
2. Kepadatan penduduk adalah ukuran persebaran penduduk yang menunjukkan jumlah penduduk untuk setiap kilometer persegi luas wilayah.
3. Rasio jenis kelamin adalah perbandingan antara jumlah penduduk laki-laki dan jumlah penduduk perempuan pada suatu daerah dan waktu tertentu, yang biasanya dinyatakan dalam banyaknya penduduk laki-laki per 100 perempuan.

TECHNICAL NOTES

1. *Annual population growth rate is a number that shows the average rate of population growth per year in a certain period. This rate is a percentage of the basic population. The method used by Statistics Indonesia is the geometric method.*
2. *Population density is a measure of the distribution of the population which shows the total population for each square kilometer of area.*
3. *Sex ratio is the ratio between total male population and female population in a certain area and at a certain time, which is usually stated in the number of male residents per 100 females.*



Sumber/Source : Dinas Kependudukan dan Pencatatan Sipil Kabupaten Kupang/Population and Civil Registration Service of Kupang Regency

Gambar 3.2
Figures

Jumlah penduduk Menurut Desa/Kelurahan di Kecamatan Kupang Tengah, 2023

Population by Villages/Subdistrict in Kupang Tengah District, 2023

3 PENDUDUK POPULATION

Tabel 3.1 Penduduk, Distribusi Persentase Penduduk, Kepadatan Penduduk, Rasio Jenis Kelamin Penduduk Menurut Desa/ Kelurahan di Kecamatan Kupang Tengah, 2023
Population, Percentage Distribution of Population, Population Density, and Population Sex Ratio by Villages/ Subdistrict in Kupang Tengah District, 2023

Desa/Kelurahan Village/Subdistrict	Penduduk/Population		
	Laki-Laki/Male	Perempuan/Female	Jumlah/Total
(1)	(2)	(3)	(4)
Oelnasi	1.410	1.377	2.787
Oelpuah	872	816	1.688
Oebelo	2.888	2.918	5.806
Noelbaki	5.723	5.536	11.259
Tarus	2.664	2.491	5.155
Penfui Timur	4.081	4.102	8.183
Mata Air	3.016	2.946	5.962
Tanah Merah	2.143	2.092	4.235
Kupang Tengah	22.797	22.278	45.075

Lanjutan Tabel/*Continued Table 3.1*

Desa/Kelurahan Village/Subdistrict	Persentase Penduduk Percentage of Total Population	Kepadatan Penduduk (per km ²) Population Density per sq.km	Rasio Jenis Kelamin Penduduk Population Sex Ratio
(1)	(5)	(6)	(7)
Oelnasi	6,18	214,88	102,40
Oelpuah	3,74	71,59	106,86
Oebelo	12,88	594,88	98,97
Noelbaki	24,98	636,10	103,38
Tarus	11,44	1218,68	106,95
Penfui Timur	18,15	772,71	99,49
Mata Air	13,23	1000,34	102,38
Tanah Merah	9,40	423,50	102,44
Kupang Tengah	100,00	475,52	102,33

Catatan/Note: ...

Sumber/Source: Dinas Kependudukan dan Pencatatan Sipil Kabupaten Kupang/*Population and Civil Registration Service of Kupang Regency*

Tabel 3.2
Table

Jumlah Penduduk Menurut Kelompok Umur dan Jenis Kelamin di Kecamatan Kupang Tengah, 2023
Population by Age Groups and Sex in Kupang Tengah District, 2023

Kelompok Umur Age Groups	Jenis Kelamin/Sex		Jumlah Total
	Laki-Laki Male	Perempuan Female	
(1)	(2)	(3)	(4)
0–4	962	813	1.775
5–9	2.105	1.912	4.017
10–14	2.365	2.354	4.719
15–19	2.490	2.424	4.914
20–24	2.361	2.292	4.653
25–29	2.098	2.038	4.136
30–34	1.931	1.921	3.852
35–39	1.708	1.852	3.560
40–44	1.565	1.734	3.299
45–49	1.322	1.357	2.679
50–54	1.104	1.121	2.225
55–59	1.005	884	1.889
60–64	783	683	1.466
65–69	456	386	842
70–74	278	228	506
75+	264	279	543
Kupang Tengah	22.797	22.278	45.075

Catatan/Note: ...

Sumber/Source: Dinas Kependudukan dan Pencatatan Sipil Kabupaten Kupang/Population and Civil Registration Service of Kupang Regency

Tabel
Table 3.3

Jumlah Keluarga dan Penduduk Menurut Desa/Kelurahan dan Kewarganegaraan di Kecamatan Kupang Tengah, 2023
Number of Family and Population by Villages/Subdistrict and Nationality in Kupang Tengah District, 2023

Desa/Kelurahan Village/Subdistrict	Keluarga/ Family ¹			Penduduk/ Population ²		
	WNI	WNA	Jumlah Total	WNI	WNA	Jumlah Total
(1)	(2)	(3)	(4)	(5)	(6)	(7)
Oelnasi	662	-	662	2.787	-	2.787
Oelpuah	411	-	411	1.688	-	1.688
Oebelo	1.202	-	1.202	5.806	-	5.806
Noelbaki	2.192	-	2.192	11.259	-	11.259
Tarus	1.457	-	1.457	5.155	-	5.155
Penfui Timur	1.210	-	1.210	8.183	-	8.183
Mata Air	1.312	-	1.312	5.962	-	5.962
Tanah Merah	1.142	-	1.142	4.235	-	4.235
Kupang Tengah	9.588	-	9.588	45.075	-	45.075

Catatan/Note: ...

Sumber/Source: ¹Masing-masing Desa/Each Village

²Dinas Kependudukan dan Pencatatan Sipil Kabupaten Kupang/Population and Civil Registration Service of Kupang Regency

Tabel 3.4
Table

Jumlah Keluarga, Penduduk, dan Rata-rata Anggota Keluarga Menurut Desa/Kelurahan di Kecamatan Kupang Tengah, 2023
Number of Family, Population, and Average Family Members by Villages/Subdistrict in Kupang Tengah District, 2023

Desa/Kelurahan Village/Subdistrict	Keluarga ¹ Family	Penduduk ² Population	Rata-rata Anggota Keluarga Average Family Members
(1)	(2)	(3)	(4)
Oelnasi	662	2.787	4,2
Oelpuah	411	1.688	4,1
Oebelo	1.202	5.806	4,8
Noelbaki	2.192	11.259	5,1
Tarus	1.457	5.155	3,5
Penfui Timur	1.210	8.183	6,8
Mata Air	1.312	5.962	4,5
Tanah Merah	1.142	4.235	3,7
Kupang Tengah	9.588	45.075	4,7

Catatan/Note: ...

Sumber/Source: ¹Masing-masing Desa/Each Village

²Dinas Kependudukan dan Pencatatan Sipil Kabupaten Kupang/Population and Civil Registration Service of Kupang Regency

Tabel 3.5 Jumlah Kelahiran dan Kematian Menurut Desa/Kelurahan dan Jenis Kelamin di Kecamatan Kupang Tengah, 2023
Table *Number of Birth and Death by Villages/Subdistrict and Sex in Kupang Tengah District, 2023*

Desa/Kelurahan <i>Village/Subdistrict</i>	Kelahiran/ <i>Birth</i>		Kematian/ <i>Death</i>	
	Laki-laki <i>Male</i>	Perempuan <i>Female</i>	Laki-laki <i>Male</i>	Perempuan <i>Female</i>
(1)	(2)	(3)	(4)	(5)
Oelnasi	10	11	3	4
Oelpuah	10	12	-	2
Oebelo	15	21	4	6
Noelbaki	36	31	10	9
Tarus	20	25	9	7
Penfui Timur	32	39	12	9
Mata Air
Tanah Merah	11	12	4	4
Kupang Tengah	134	151	42	41

Catatan/Note: ...

Sumber/Source: Masing-masing desa dan kelurahan/Each Villages and subdistrict

Tabel 3.6
Table

**Jumlah Penduduk Datang dan Pindah Menurut Desa/
Kelurahan dan Jenis Kelamin di Kecamatan Kupang
Tengah, 2023**
*Number of Residents Coming and Moving by Villages/
Subdistrict and Sex in Kupang Tengah District, 2023*

Desa/Kelurahan Village/Subdistrict	Datang/ Coming		Pindah/ Moving	
	Laki-laki Male	Perempuan Female	Laki-laki Male	Perempuan Female
(1)	(2)	(3)	(4)	(5)
Oelnasi	2	-	1	2
Oelpuah	-	-	2	1
Oebelo	10	7	4	5
Noelbaki	21	20	2	3
Tarus	11	15	10	17
Penfui Timur	102	132	7	10
Mata Air	-	-	6	12
Tanah Merah	15	16	4	3
Kupang Tengah	161	190	36	53

Catatan/Note: ...

Sumber/Source: Masing-masing desa dan kelurahan/Each Villages and subdistrict

Tabel 3.7
Table

Jumlah Kepala Keluarga Menurut Desa/Kelurahan dan Status Perkawinan di Kecamatan Kupang Tengah, 2023
Number of Householders by Villages/Subdistrict and Marital Status in Kupang Tengah District, 2023

Desa/Kelurahan <i>Village/Subdistrict</i>	Kepala Keluarga <i>Householder</i>		
	Kawin <i>Married</i>	Duda/Janda <i>Widowed</i>	Lainnya <i>Others</i>
(1)	(2)	(3)	(4)
Oelnasi	588	69	-
Oelpuah	359	52	-
Oebelo	1.118	84	-
Noelbaki	2.056	136	-
Tarus	1.390	67	-
Penfui Timur	1.162	48	-
Mata Air	1.249	63	-
Tanah Merah	1.103	39	-
Kupang Tengah	9.588	558	-

Catatan/Note: ...

Sumber/Source: Masing-masing desa dan kelurahan/Each Villages and subdistrict

Tabel 3.8
Table

Penduduk Berumur 10 Tahun ke Atas yang Bekerja Menurut Desa/Kelurahan dan Jenis Pekerjaan di Kecamatan Kupang Tengah, 2023
Population 10 Years of Age and Over Who Worked by Villages/Subdistrict and Type of Job in Kupang Tengah District, 2023

Desa/Kelurahan Village/Subdistrict	PNS Civil Servant	TNI dan Polri Indonesian National Military and Police	Pensiunan Retired	Petani Farmer
(1)	(2)	(3)	(4)	(5)
Oelnasi	24	1	4	631
Oelpuah	18	3	9	378
Oebelo	3	16	61	751
Noelbaki	431	73	136	1.136
Tarus	217	24	28	376
Penfui Timur	389	47	38	1.233
Mata Air	143	22	89	442
Tanah Merah	69	15	34	607
Kupang Tengah	1.294	201	399	5.554

Lanjutan Tabel/*Continued Table 3.8*

Desa/Kelurahan Village/Subdistrict	Nelayan Fisherman	Wiraswasta entrepreneur	Pegawai Swasta Private-Employee	Lainnya Others
(1)	(6)	(7)	(8)	(9)
Oelnasi	-	34	15	57
Oelpuah	-	11	10	302
Oebelo	15	266	54	36
Noelbaki	21	802	213	2.476
Tarus	57	458	462	1.011
Penfui Timur	7	354	203	398
Mata Air	43	148	76	166
Tanah Merah	84	386	134	1.587
Kupang Tengah	227	2.459	1.167	6.033

Catatan/*Note*:Sumber/*Source*: Masing-masing desa dan kelurahan/*Each Villages and subdistrict*



PENJELASAN TEKNIS

1. Jenjang Pendidikan Formal terdiri atas pendidikan dasar, pendidikan menengah, dan pendidikan tinggi. Jenis pendidikan yang diajarkan mencakup pendidikan umum, kejuruan, akademik, profesi, vokasi, keagamaan, dan khusus.
2. Rumah Sakit adalah tempat pemeriksaan dan perawatan kesehatan, biasanya berada di bawah pengawasan dokter/tenaga medis, yang melayani penderitayangsakituntukberobat rawat jalan atau rawat inap.
3. Rumah Sakit Bersalin adalah rumah sakit khusus untuk persalinan, dilengkapi pelayanan spesialis pemeriksaan kehamilan, persalinan, rawat inap dan rawat jalan ibu dan anak yang berada di bawah pengawasan dokter spesialis kandungan.
4. Poliklinik adalah sarana kesehatan yang dipakai untuk pelayanan berobat jalan, biasanya berada di bawah pengawasan dokter/tenaga medis.
5. Puskesmas (Pusat Kesehatan Masyarakat) adalah unit pelaksana teknis dinas kesehatan kabupaten/kota yang mempunyai fungsi utama sebagai penyelenggara pelayanan kesehatan tingkat

TECHNICAL NOTES

1. *The Formal Education Level consists of primary education, secondary education, and high education. The Kind of Education that taught consists of general education, vocational, academic, profesional, religius, and specific education.*
2. *Hospital is a place for health check, usually controlled/supervised by doctors/medical personnel to serve the ill patients to get outpatient or inpatient treatment service.*
3. *Maternity Hospital is a speciallized hospital for childbirth, has specialist inspection service to pregnancy, childbirth, hospitalization and outpatient for mothers and childeren that is under the supervision of an obstetrician.*
4. *Polyclinic is a health facility in which to get outpatient services, usually under the control of doctor/medical personnel.*
5. *Public Health Center is Technical implementation unit of regency health department that have the primary function as a first level health care providers. the working area standard of public health*

pertama. wilayah kerja puskesmas maksimal adalah satu kecamatan dan untuk dapat menjangkau wilayah kerjanya, puskesmas mempunyai jaringan pelayanan yang melayani unit Puskesmas Pembantu (Pustu), unit Puskesmas Keliling (Puskel), dan unit bidan desa/komunitas (Peraturan Menteri Kesehatan RI No. 75 Tahun 2014 Tentang Pusat Kesehatan Masyarakat).

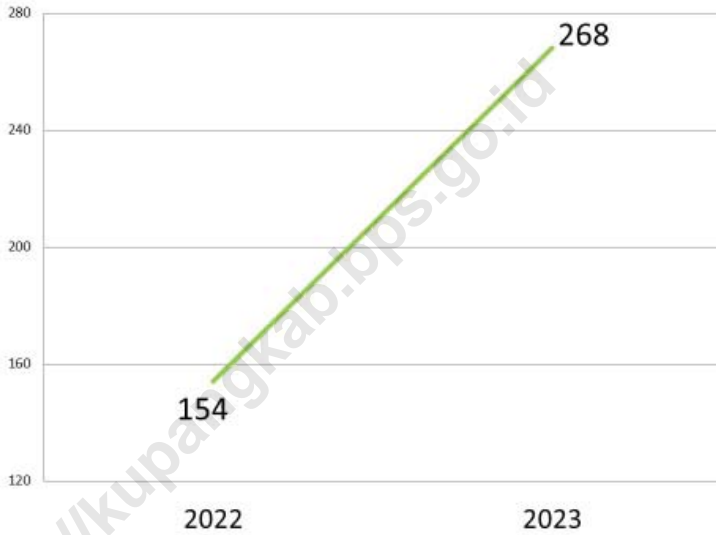
center is one district and to reach their working areas, public health centers have a service network converging subsidiary of public health center, mobile public health center units, and midwife units (Regulation of the Minister of Health of Indonesia Number 75 Year 2014 about Public Health Center).

6. Apotek adalah suatu tempat tertentu yang digunakan untuk melakukan pekerjaan kefarmasian, dan penyaluran/ penjualan obat atau bahan farmasi dan perbekalan kesehatan lainnya kepada masyarakat yang dikelola oleh tenaga apoteker (Peraturan Menteri Kesehatan RI No. 1332 Tahun 2002 Tentang Perubahan Atas Peraturan Menteri Kesehatan RI No. 922/MENKES/PER/X/1993 Tentang Ketentuan dan Tata Cara Pemberian Izin Apotek).

6. *Pharmacy is a specific place that is used for pharmaceutical jobs, and distribution/sale of drugs/ pharmaceuticals and other medical supplies to people that are administered by trained pharmacist (Regulation of the Minister of Health of Indonesia Number 1332 Year 2002 about the changes of regulation of the Minister of Health of Indonesia Number 922/MENKES/PER/X/1993 about provision and procedures for Administration of Licensed Pharmacies).*

7. Keluhan Kesehatan adalah keadaan seseorang yang mengalami gangguan kesehatan atau kejiwaan, baik karena penyakit akut, penyakit kronis, kecelakaan, kriminal, atau hal lain.

7. *Health complaint is a condition where a person has health or mental problems because of acute disease, chronically disease, accident, crimes, or others.*

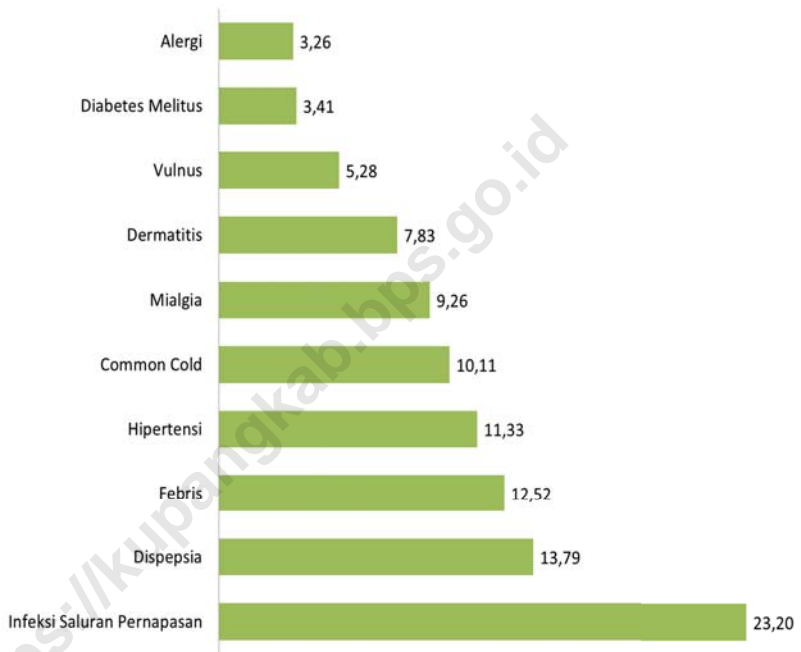


Sumber/Source : Puskesmas Tarus/Tarus Health Center

Gambar 4.1
Figures

Banyaknya Warga Penderita Kekurangan Gizi di Kecamatan Kupang Tengah, 2022-2023

Number of People with Malnutrition in Kupang Tengah District, 2022-2023



Sumber/Source : Puskesmas Tarus/Tarus Health Center

Gambar 4.2
Figures

Persentase Pasien Menurut Jenis Penyakit yang Dominan di Kecamatan Kupang Tengah, 2023

Percentage of Patients by Types of Dominant Disease in Kupang Tengah District, 2023

4.1 PENDIDIKAN EDUCATION

Tabel 4.1.1 Banyaknya Desa¹/Kelurahan yang Memiliki Fasilitas Sekolah Menurut Tingkat Pendidikan di Kecamatan Kupang Tengah, 2019–2021
Number of Villages¹/Subdistrict Having Educational Facilities by Educational Level in Kupang Tengah District, 2019–2021

Tingkat Pendidikan Educational Level	2019	2020	2021
(1)	(2)	(3)	(4)
Sekolah Dasar (SD) Primary School	8	8	8
Madrasah Ibtidaiyah (MI) Madrasah Ibtidaiyah	-	-	-
Sekolah Menengah Pertama (SMP) Junior High School	7	7	7
Madrasah Tsanawiyah (MTs) Madrasah Tsanawiyah (MTs)	-	-	-
Sekolah Menengah Atas (SMA) Senior High School	4	4	7
Sekolah Menengah Kejuruan (SMK) Vocational High School	1	3	2
Madrasah Aliyah (MA) Madrasah Aliyah	-	-	-
Akademi/Perguruan Tinggi Academy/University	2	2	2

Catatan/Note: ¹Desa pada tabel ini termasuk Unit Permukiman Transmigrasi (UPT) yang masih dibina oleh kementerian terkait/
Villages in this table include Transmigration Settlement Unit which is still fostered by the relevant ministries.

Sumber/Source: Badan Pusat Statistik, Pendataan Potensi Desa (Podes)/BPS-Statistics Indonesia, Village Potential Data Collecting

Tabel 4.1.2 Jumlah Sekolah Menurut Tingkat Pendidikan di Kecamatan Kupang Tengah, 2023/2024
Table Number of Schools by Educational Level in Kupang Tengah District, 2023/2024

Tingkat Pendidikan Educational Level	Negeri/Public	Swasta/Private	Jumlah/Total
(1)	(3)	(5)	(7)
Taman Kanak-Kanak (TK) ¹ /Kindergarten ¹	-	16	16
Raudatul Athfal (RA) ² Raudatul Athfal (RA) ²	-	-	-
Sekolah Dasar (SD) ¹ Elementary Schools ¹	11	9	20
Madrasah Ibtidaiyah (MI) ² /Madrasah Ibtidaiyah (MI) ²	-	-	-
Sekolah Menengah Pertama (SMP) ¹ / Junior High Schools ¹	7	6	13
Madrasah Tsanawiyah (MTs) ² /Madrasah Tsanawiyah (MTs) ²	-	-	-
Sekolah Menengah Atas (SMA) ¹ /Senior High Schools ¹	2	6	8
Sekolah Menengah Kejuruan (SMK) ¹ Vocational High Schools ¹	-	4	4
Madrasah Aliyah (MA) ² Madrasah Aliyah (MA) ²	-	-	-

Catatan/Note: ³ Seluruh Raudatul Athfal (RA) berstatus swasta/All Raudatul Athfal (RA) are private

Sumber/Source: ¹ Kementerian Pendidikan, Kebudayaan, Riset, dan Teknologi, Sistem Data Pokok Pendidikan, data semester genap/
Ministry of Education, Culture, Research, and Technology, Basic Education Data System, even semester report data

² Kementerian Agama, EMIS, data semester genap/Ministry of Religious Affairs, EMIS, genap semester report data

Tabel
Table 4.1.3

Jumlah Guru Menurut Tingkat Pendidikan di Kecamatan Kupang Tengah, 2023/2024
Number of Teachers by Educational Level in Kupang Tengah District, 2023/2024

Tingkat Pendidikan Educational Level	Negeri/Public	Swasta/Private	Jumlah/Total
(1)	(3)	(5)	(7)
Taman Kanak-Kanak (TK) ¹ /Kindergarten ¹	-	38	38
Raudatul Athfal (RA) ² Raudatul Athfal (RA) ²	-	-	-
Sekolah Dasar (SD) ¹ Elementary Schools ¹	215	114	329
Madrasah Ibtidaiyah (MI) ² /Madrasah Ibtidaiyah (MI) ²	-	-	-
Sekolah Menengah Pertama (SMP) ¹ Junior High Schools ¹	152	62	214
Madrasah Tsanawiyah (MTs) ² /Madrasah Tsanawiyah (MTs) ²	-	-	-
Sekolah Menengah Atas (SMA) ¹ /Senior High Schools ¹	68	75	143
Sekolah Menengah Kejuruan (SMK) ¹ Vocational High Schools ¹	-	34	34
Madrasah Aliyah (MA) ² Madrasah Aliyah (MA) ²	-	-	-

Catatan/Note: ³ Jumlah guru termasuk kepala sekolah dan guru/The total of teachers including headmaster and teacher.

Sumber/Source: ¹ Kementerian Pendidikan, Kebudayaan, Riset, dan Teknologi, Sistem Data Pokok Pendidikan, data semester genap/
Ministry of Education, Culture, Research, and Technology, Basic Education Data System, even semester report data

² Kementerian Agama, EMIS, data semester genap/Ministry of Religious Affairs, EMIS, even semester report data

Tabel 4.1.4 Jumlah Murid Menurut Tingkat Pendidikan di Kecamatan Kupang Tengah, 2023/2024
Table *Number of Student by Educational Level in Kupang Tengah District, 2023/2024*

Tingkat Pendidikan <i>Educational Level</i>	Negeri/Public	Swasta/Private	Jumlah/Total
(1)	(3)	(5)	(7)
Taman Kanak-Kanak (TK) ¹ / <i>Kindergarten</i> ¹	-	481	481
Raudatul Athfal (RA) ² <i>Raudatul Athfal (RA)</i> ²	-	-	-
Sekolah Dasar (SD) ¹ <i>Elementary Schools</i> ¹	3.636	1.751	5.387
Madrasah Ibtidaiyah (MI) ² / <i>Madrasah Ibtidaiyah (MI)</i> ²	-	-	-
Sekolah Menengah Pertama (SMP) ¹ / <i>Junior High Schools</i> ¹	1.68	763	2.443
Madrasah Tsanawiyah (MTs) ² / <i>Madrasah Tsanawiyah (MTs)</i> ²	-	-	-
Sekolah Menengah Atas (SMA) ¹ / <i>Senior High Schools</i> ¹	763	866	1.629
Sekolah Menengah Kejuruan (SMK) ¹ <i>Vocational High Schools</i> ¹	-	522	522
Madrasah Aliyah (MA) ² <i>Madrasah Aliyah (MA)</i> ²	-	-	-

Catatan/Note: ...

Sumber/Source: ¹ Kementerian Pendidikan, Kebudayaan, Riset, dan Teknologi, Sistem Data Pokok Pendidikan, data semester genap/
Ministry of Education, Culture, Research, and Technology, Basic Education Data System, even semester report data

² Kementerian Agama, EMIS, data semester genap/*Ministry of Religious Affairs, EMIS, even semester report data*

4.2 KESEHATAN HEALTH

Tabel 4.2.1 Banyaknya Desa¹/Kelurahan yang Memiliki Sarana Kesehatan Menurut Jenis Sarana Kesehatan di Kecamatan Kupang Tengah, 2019–2021
Number of Villages¹/Subdistrict Health Facilities by Type of Health Facilities in Kupang Tengah District, 2019–2021

Jenis Sarana Kesehatan <i>Type of Health Facilities</i>	2019	2020	2021
(1)	(2)	(3)	(4)
Rumah Sakit <i>Hospital</i>	-	-	-
Rumah Sakit Bersalin <i>Maternity Hospital</i>	-	-	-
Poliklinik/Balai Pengobatan <i>Polyclinic</i>	2	2	1
Puskesmas Rawat Inap <i>Public Health Center with Inpatient Care</i>	1	1	1
Puskesmas Tanpa Rawat Inap <i>Public Health Center without Inpatient Care</i>	-	1	1
Apotek <i>Pharmacy</i>	3	2	3

Catatan/Note: ¹Desa pada tabel ini termasuk Unit Permukiman Transmigrasi (UPT) yang masih dibina oleh kementerian terkait/
Villages in this table include Transmigration Settlement Unit which is still fostered by the relevant ministries.

Sumber/Source: Badan Pusat Statistik, Pendataan Potensi Desa (Podes)/BPS-Statistics Indonesia, *Village Potential Data Collecting*

Tabel 4.2.2 Jumlah Sarana Kesehatan Menurut Desa/Kelurahan di Kecamatan Kupang Tengah, 2023
Table *Number of Health Facilities by Villages/Subdistrict in Kupang Tengah District, 2023*

Desa/Kelurahan <i>Village/Subdistrict</i>	Rumah Sakit <i>Hospital</i>	Rumah Sakit Bersalin <i>Maternity Hospital</i>	Poliklinik/Balai Pengobatan <i>Polyclinic</i>
(1)	(2)	(3)	(4)
Oelnasi	-	-	-
Oelpuah	-	-	-
Oebelo	-	-	-
Noelbaki	-	-	-
Tarus	-	-	-
Penfui Timur	-	-	-
Mata Air	-	-	-
Tanah Merah	-	-	-
Kupang Tengah	-	-	-

Lanjutan Tabel/*Continued Table 4.2.2*

Desa/Kelurahan <i>Village/Subdistrict</i>	Puskesmas/ <i>Public Health Center</i>		Apotek <i>Pharmacy</i>
	Rawat Inap	Tanpa Rawat Inap	
(1)	(5)	(6)	(7)
Oelnasi	-	-	-
Oelpuah	-	-	-
Oebelo	-	-	-
Noelbaki	-	-	-
Tarus	-	1	1
Penfui Timur	-	-	2
Mata Air	-	-	-
Tanah Merah	-	-	-
Kupang Tengah	-	1	3

Catatan/Note: ...

Sumber/Source: Puskesmas Tarus/*Tarus Health Center*

Tabel 4.2.3 Jumlah Tenaga Kesehatan Menurut Desa/Kelurahan di Kecamatan Kupang Tengah, 2023
Table Number of Medical Personnel by Villages/Subdistrict in Kupang Tengah District, 2023

Desa/Kelurahan Village/Subdistrict	Dokter Doctor	Bidan Midwife	Perawat Nurse	Juru Vaksinasi Vaccinator	Sanitasi Sanitation	Lainnya Others
(1)	(2)	(3)	(4)	(5)	(6)	(7)
Oelnasi	-	3	2	-	1	1
Oelpuah	-	3	-	-	-	-
Oebelo	-	4	2	-	-	1
Noelbaki	-	8	1	-	-	1
Tarus	-	3	-	-	-	1
Penfui Timur	-	4	1	-	-	2
Mata Air	-	2	1	-	-	1
Tanah Merah	-	3	1	-	-	-
Kupang Tengah	-	30	8	-	1	7

Catatan/Note: ...

Sumber/Source: Puskesmas Tarus/Tarus Health Center

Tabel 4.2.4
Table

Jumlah Posyandu, Kader Aktif, Dukun Bayi, dan Dukun Patah Tulang Menurut Desa/Kelurahan di Kecamatan Kupang Tengah, 2023
Number of Integrated Service Post, Active Cadre, Baby Shaman, and Fracture Shaman by Villages/Subdistrict in Kupang Tengah District, 2023

Desa/Kelurahan Village/Subdistrict	Posyandu Integrated Service Post	Kader Aktif Active Cadre	Dukun Bayi Baby Shaman	Dukun Patah Tulang Fracture Shaman
(1)	(2)	(3)	(4)	(5)
Oelnasi	6	30	-	-
Oelpuah	5	25	-	-
Oebelo	7	35	-	1
Noelbaki	9	45	-	1
Tarus	5	25	-	1
Penfui Timur	9	44	-	1
Mata Air	7	35	-	1
Tanah Merah	6	30	-	1
Kupang Tengah	54	269	-	6

Catatan/Note: ...

Sumber/Source: Puskesmas Tarus/Tarus Health Center

Tabel
Table 4.2.5

Banyaknya Warga Penderita Kekurangan Gizi Menurut Desa/Kelurahan di Kecamatan Kupang Tengah, 2022-2023
Number of People with Malnutrition by Villages/Subdistrict in Kupang Tengah District, 2022-2023

Desa/Kelurahan Village/Subdistrict	2022	2023
(1)	(2)	(3)
Oelnasi	7	12
Oelpuah	16	17
Oebelo	16	41
Noelbaki	69	17
Tarus	14	16
Penfui Timur	13	80
Mata Air	17	21
Tanah Merah	2	64
Kupang Tengah	154	268

Catatan/Note: ...

Sumber/Source: Puskesmas Tarus/Tarus Health Center

Tabel 4.2.6
Table

Banyaknya Pasien Menurut Jenis Penyakit yang Dominan di Kecamatan Kupang Tengah, 2023
Number of Patients by Types of Dominant Disease in Kupang Tengah District, 2023

Desa/Kelurahan <i>Village/Subdistrict</i>		Penderita <i>Patients</i>
(1)		(2)
1.	Infeksi Saluran Pernapasan/ <i>Upper Respiratory Infection</i>	4.332
2.	Dispepsia/ <i>Dyspepsia</i>	2.576
3.	Febris/ <i>Fever</i>	2.338
4.	Hipertensi/ <i>Hypertension</i>	2.116
5.	Common Cold	1.889
6.	Mialgia/ <i>Myalgia</i>	1.730
7.	Dermatitis	1.463
8.	Vulnus	987
9.	Diabetes Melitus	636
10.	Alergi/ <i>Allergy</i>	609
Kupang Tengah		18.676

Catatan/Note: ...

Sumber/Source: Puskesmas Tarus/*Tarus Health Center*

Tabel 4.2.7 Banyaknya Akseptor KB Aktif (CU), Pasangan Usia Subur (PUS), dan Persentase CU Terhadap PUS Menurut Desa/Kelurahan di Kecamatan Kupang Tengah, 2023
Number of Active Family Planning Acceptor, Couples of Reproductive Age, and Percentage of CU to PUS By Villages/ Subdistrict in Kupang Tengah District, 2023

Desa/Kelurahan Village/Subdistrict	CU Active Acceptor	PUS Couples of Reproductive Age	Persentase CU Terhadap PUS Percentage of CU to PUS
(1)	(2)	(3)	(4)
Oelnasi	183	377	48,54
Oelpuah	89	224	39,73
Oebelo	91	812	11,21
Noelbaki	210	1563	13,44
Tarus	98	742	13,21
Penfui Timur	307	1092	28,11
Mata Air	191	550	34,73
Tanah Merah	233	808	28,84
Kupang Tengah	1.402	6.168	22,73

Catatan/Note: ...

Sumber/Source: Puskesmas Tarus/Tarus Health Center

Tabel 4.2.8
Table

Banyaknya Akseptor KB Aktif Menurut Desa/Kelurahan dan Metode Kontrasepsi yang Digunakan di Kecamatan Kupang Tengah, 2023
Number of Active Family Planning Acceptors by Villages/ Subdistrict and Contraceptive Method in Kupang Tengah District, 2023

Desa/Kelurahan Village/Subdistrict	Suntikan Injection	Implan Implant	IUD	Pil Pill	Kondom Condom	MOW	MOP
(1)	(2)	(3)	(4)	(5)	(6)	(7)	(8)
Oelnasi	176	6	-	-	-	1	-
Oelpuah	83	3	-	-	-	3	-
Oebelo	67	19	-	2	-	3	-
Noelbaki	168	27	1	2	1	11	-
Tarus	73	16	-	-	-	9	-
Penfui Timur	273	22	-	-	-	12	-
Mata Air	156	23	-	-	2	10	-
Tanah Merah	187	24	-	20	2	-	-
Kupang Tengah	1.183	140	1	24	5	49	-

Catatan/Note: ...

Sumber/Source: Puskesmas Tarus/Tarus Health Center

Tabel 4.2.9
Table

**Jumlah Balita yang Mendapat Imunisasi Menurut Desa/
Kelurahan dan Jenis Imunisasi di Kecamatan Kupang
Tengah, 2023**
*Number of Toddlers who Received Immunization by
Villages/Subdistrict and Types of Immunization in Kupang
Tengah District, 2023*

Desa/Kelurahan Village/Subdistrict	BCG	Hepatitis B	DPT	Campak Measles	Polio
(1)	(2)	(3)	(4)	(5)	(6)
Oelnasi	43	49	49	53	49
Oelpuah	27	25	25	24	27
Oebelo	144	147	147	130	161
Noelbaki	231	240	240	222	239
Tarus	84	71	71	87	74
Penfui Timur	174	159	159	175	159
Mata Air	92	89	89	119	91
Tanah Merah	75	62	62	77	62
Kupang Tengah	870	842	842	887	862

Catatan/Note: ...

Sumber/Source: Puskesmas Tarus/Tarus Health Center

Tabel 4.2.10
Table

Jumlah Ibu Hamil yang Mendapat Imunisasi Menurut Desa/Kelurahan dan Jenis Imunisasi di Kecamatan Kupang Tengah, 2023
Number of Pregnants who Received Immunization by Village/Subdistrict and Types of Immunization in Kupang Tengah District, 2023

Desa/Kelurahan Village/Subdistrict	TT 1	TT 2	TT 3	TT 4	TT 5
(1)	(2)	(3)	(4)	(5)	(6)
Oelnasi	19	37	75	7	8
Oelpuah	29	46	32	17	9
Oebelo	6	81	71	19	19
Noelbaki	3	143	45	30	23
Tarus	57	111	74	52	61
Penfui Timur	-	115	32	18	8
Mata Air	20	84	26	7	7
Tanah Merah	21	73	19	15	5
Kupang Tengah	155	690	374	165	140

Catatan/Note: ...

Sumber/Source: Puskesmas Tarus/Tarus Health Center

Tabel 4.2.11 Jumlah Kematian Bayi Usia 0 – 12 Bulan Menurut Desa/ Kelurahan di Kecamatan Kupang Tengah, 2023
Table *Number of Infants Mortality Age 0-12 Months by Villages/ Subdistrict in Kupang Tengah District, 2023*

Desa/Kelurahan <i>Village/Subdistrict</i>	Jumlah <i>Total</i>
(1)	(2)
Oelnasi	-
Oelpuah	1
Oebelo	-
Noelbaki	3
Tarus	2
Penfui Timur	-
Mata Air	3
Tanah Merah	1
Kupang Tengah	10

Catatan/Note: ...

Sumber/Source: Puskesmas Tarus/*Tarus Health Center*

Tabel 4.2.12
Table

Kemudahan Mencapai Sarana Kesehatan Terdekat Bagi Desa/Kelurahan yang Tidak Ada Sarana Kesehatan Menurut Desa/Kelurahan dan Jenis Sarana Kesehatan di Kecamatan Kupang Tengah, 2021
Ease of Reacing Nearby Health Facility for Villages/ Subdistrict with no Health Facility by Villages/Subdistrict and types of Health Facilities in Kupang Tengah District, 2021

Desa/Kelurahan <i>Village/Subdistrict</i>	Rumah Sakit <i>Hospital</i>	Rumah Sakit Bersalin <i>Maternity Hospital</i>	Poliklinik/Balai Pengobatan <i>Polyclinic</i>
(1)	(2)	(3)	(4)
Oelnasi	Mudah	Mudah	Mudah
Oelpuah	Mudah	Mudah	Mudah
Oebelo	Mudah	Mudah	Mudah
Noelbaki	Mudah	Mudah	Mudah
Tarus	Mudah	Mudah	Mudah
Penfui Timur	Mudah	Mudah	-
Mata Air	Mudah	Mudah	Mudah
Tanah Merah	Mudah	Mudah	Mudah

Lanjutan Tabel/*Continued Table* 4.2.12

Desa/Kelurahan <i>Village/Subdistrict</i>	Puskesmas/ <i>Public Health Center</i>		Apotek <i>Pharmacy</i>
	Rawat Inap	Tanpa Rawat Inap	
(1)	(5)	(6)	(7)
Oelnasi	Mudah	Mudah	Mudah
Oelpuah	Mudah	Mudah	Mudah
Oebelo	Mudah	Mudah	Mudah
Noelbaki	Mudah	Mudah	Mudah
Tarus	-	-	-
Penfui Timur	Mudah	Mudah	-
Mata Air	Mudah	Sangat Mudah	-
Tanah Merah	Mudah	Mudah	Mudah

Catatan/Note: ...

Sumber/Source: BPS, Pendataan Potensi Desa (Podes) 2021/ *BPS-Statistics Indonesia, Village Potential Data Collection 2021*

4.3 PERUMAHAN DAN LINGKUNGAN HOUSING AND ENVIRONMENT

Tabel 4.3.1 Banyaknya Desa¹/Kelurahan Menurut Sumber Air Minum Sebagian Besar Keluarga di Kecamatan Kupang Tengah, 2019–2021
Table *Number of Villages¹/Subdistrict by Drinking Water Source of Majority Family in Kupang Tengah District, 2019–2021*

Sumber Air Minum Source of Drinking Water	2019	2020	2021
(1)	(2)	(3)	(4)
Air Kemasan Bermerk/ <i>Branded Bottled Water</i>	-	-	-
Air Isi Ulang/ <i>Refil Water</i>	-	-	-
Leding Dengan Meteran/ <i>Metered Piped Water</i>	3	1	1
Leding Tanpa Meteran/ <i>Non Metered Piped Water</i>	-	-	-
Sumur Bor atau Pompa/ <i>Artesian Well or Pumped Water</i>	-	-	-
Sumur/ <i>Well</i>	6	7	7
Mata Air/ <i>Spring</i>	-	-	-
Sungai/Danau/Kolam/ Waduk/Situ/ Embung/Bendungan/ <i>River/Lake/Pond/ Reservoir/Dam</i>	-	-	-
Air Hujan/ <i>Rainwater</i>	-	-	-
Lainnya/ <i>Others</i>	-	-	-

Catatan/*Note*: ¹Desa pada tabel ini termasuk Unit Permukiman Transmigrasi (UPT) yang masih dibina oleh kementerian terkait/
Villages in this table include Transmigration Settlement Unit which is still fostered by the relevant ministries.

Sumber/*Source*: Badan Pusat Statistik, Pendataan Potensi Desa (Podes)/BPS-Statistics Indonesia, Village Potential Data Collecting

Tabel 4.3.2 Banyaknya Keluarga Menurut Desa/Kelurahan dan Jenis Pengguna Listrik di Kecamatan Kupang Tengah, 2023
Table *Number of Family by Villages/Subdistrict and Type of Electricity Consumer in Kupang Tengah District, 2023*

Desa/Kelurahan <i>Village/Subdistrict</i>	Pengguna Listrik <i>Electricity Consumer</i>			Bukan Pengguna Listrik <i>Not Electricity Consumer</i>
	PLN <i>State Electricity Company</i>	Non-PLN <i>Non-State Electricity Company</i>	Jumlah <i>Total</i>	
(1)	(2)	(3)	(4)	(5)
Oelnasi	652	-	657	5
Oelpuah	399	-	411	12
Oebelo	1.194	-	1.202	8
Noelbaki	2.183	-	2.192	9
Tarus	1.457	-	1.457	-
Penfui Timur	1.208	-	1.210	2
Mata Air	1.301	-	1.312	11
Tanah Merah	1.137	-	1.142	5
Kupang Tengah	9.588	-	9.588	52

Catatan/Note: ...

Sumber/Source: Masing-masing desa dan kelurahan/Each Villages and subdistrict

Tabel 4.3.3
Table

**Banyaknya Desa¹/Kelurahan Menurut Sumber
Penerangan Jalan Utama Desa/Kelurahan di Kecamatan
Kupang Tengah, 2019–2020**
*Number of Villages¹/Subdistrict by Source of Villages/
Subdistrict's Main Street Illumination in Kupang Tengah
District, 2019–2020*

Sumber Penerangan Jalan Utama <i>Source of Main Street Illumination</i>	2019	2020
(1)	(2)	(3)
Listrik Pemerintah/ <i>State Electricity</i>	3	1
Listrik Non-Pemerintah/ <i>Non-State Electricity</i>	-	1
Non Listrik/ <i>Non-Electric</i>	5	6

Catatan/*Note*: ¹Desa pada tabel ini termasuk Unit Permukiman Transmigrasi (UPT) yang masih dibina oleh kementerian terkait/
Villages in this table include Transmigration Settlement Unit which is still fostered by the relevant ministries.

Sumber/*Source*: Badan Pusat Statistik, Pendataan Potensi Desa (Podes)/BPS-Statistics Indonesia, Village Potential Data Collecting

Tabel 4.3.4 Banyaknya Desa¹/Kelurahan Menurut Penggunaan Fasilitas Tempat Buang Air Besar Sebagian Besar Keluarga di Kecamatan Kupang Tengah, 2019–2021
Number of Villages¹/Subdistrict by Toilet Facility Used by Majority Family in Kupang Tengah District, 2019–2021

Fasilitas Tempat Buang Air Besar <i>Toilet Facility</i>	2019	2020	2021
(1)	(2)	(3)	(4)
Jamban/Toilet			
Sendiri/Private	8	8	8
Bersama/Shared	-	-	-
Umum/Public	-	-	-
Bukan Jamban/Non-Toilet	-	-	-
Jumlah/Total	8	8	8

Catatan/Note: ¹Desa pada tabel ini termasuk Unit Permukiman Transmigrasi (UPT) yang masih dibina oleh kementerian terkait/
 Villages in this table include Transmigration Settlement Unit which is still fostered by the relevant ministries.

Sumber/Source: Badan Pusat Statistik, Pendataan Potensi Desa (Podes)/BPS-Statistics Indonesia, Village Potential Data Collecting

Tabel 4.3.5
Table

Banyaknya Desa/Kelurahan Menurut Jenis Bahan Bakar untuk Memasak yang Digunakan Sebagian Besar Keluarga di Kecamatan Kupang Tengah, 2022
Number of Villages/Subdistrict by Type of Cooking Fuel Used by Majority Family in Kupang Tengah District, 2022

Jenis Bahan Bakar untuk Memasak <i>Type of Cooking Fuel</i>	2021
(1)	(2)
Listrik/ <i>Electric</i>	-
Elpiji 5,5 kg/ <i>Blue Gas 5.5 kg-LPG</i>	-
Elpiji 12 kg/ <i>12 kg-LPG</i>	-
Elpiji 3 kg/ <i>3 kg-LPG</i>	-
Gas Kota/ <i>City Gas</i>	-
Biogas/ <i>Biogas</i>	-
Minyak Tanah/ <i>Kerosene</i>	8
Briket/ <i>Briquettes</i>	-
Arang/ <i>Charcoal</i>	-
Kayu Bakar/ <i>Firewood</i>	-
Lainnya/ <i>Others</i>	-
Jumlah/<i>Total</i>	8

Catatan/*Note*: ...

Sumber/*Source*: Badan Pusat Statistik, Pendataan Potensi Desa (Podes)/BPS-Statistics Indonesia, Village Potential Data Collecting

4.4 AGAMA DAN SOSIAL LAINNYA RELIGION AND OTHER SOCIAL AFFAIRS

Tabel 4.4.1 Jumlah Tempat Peribadatan Menurut Desa/Kelurahan di Kecamatan Kupang Tengah, 2023
Table Number of Worship Places by Villages/Subdistrict in Kupang Tengah District, 2023

Desa/Kelurahan Village/Subdistrict	Masjid Mosque	Gereja Protestan Protestant Church	Gereja Katholik Catholic Church	Pura Temple	Vihara	Lainnya
(1)	(2)	(3)	(4)	(5)	(6)	(7)
Oelnasi	-	-	-
Oelpuah	-	-	-
Oebelo	-	-	-
Noelbaki	-	-	-
Tarus	-	-	-
Penfui Timur	-	-	-
Mata Air	-	-	-
Tanah Merah	-	-	-
Kupang Tengah	6	37	16	-	-	-

Catatan/Note: ...

Sumber/Source: Kementerian Agama Kabupaten Kupang/Ministry of Religious Affairs of Kupang Regency

Tabel 4.4.2 Jumlah Penduduk Menurut Desa/Kelurahan dan Agama di Kecamatan Kupang Tengah, 2023
Table *Number of Population by Village/Subdistrict and Religion in Kupang Tengah District, 2023*

Desa/Kelurahan Village/Subdistrict	Islam	Protestan Protestant	Katolik Catholic	Hindu	Budha Buddha	Lainnya
(1)	(2)	(3)	(4)	(5)	(6)	(7)
Oelnasi	-	-	-
Oelpuah	-	-	-
Oebelo	-	-	-
Noelbaki	-	-	-
Tarus	-	-	-
Penfui Timur	-	-	-
Mata Air	-	-	-
Tanah Merah	-	-	-
Kupang Tengah	2.856	24.117	12.239	-	-	-

Catatan/Note: ...

Sumber/Source: Kementerian Agama Kabupaten Kupang/Ministry of Religious Affairs of Kupang Regency

Tabel 4.4.3
Table

**Banyaknya Kejadian Bencana Alam Menurut Desa/
Kelurahan dan Jenis Bencana Alam di Kecamatan Kupang
Tengah, 2023**
*Number of Natural Disaster Events by Villages/Subdistrict
and Type of Natural Disaster in Kupang Tengah District,
2023*

Desa/Kelurahan Village/Subdistrict	Gempa Bumi Earthquake	Tsunami Tsunami	Gunung Meletus Volcanic Eruption	Tanah Longsor Landslide
(1)	(2)	(3)	(4)	(5)
Oelnasi	-	-	-	-
Oelpuah	-	-	-	-
Oebelo	-	-	-	-
Noelbaki	-	-	-	-
Tarus	-	-	-	-
Penfui Timur	-	-	-	-
Mata Air	-	-	-	-
Tanah Merah	-	-	-	-
Kupang Tengah	-	-	-	-

Lanjutan Tabel/*Continued Table 4.4.3*

Desa/Kelurahan Village/Subdistrict	Banjir Floods	Banjir Bandang Flash Floods	Kekeringan Drought	Kebakaran Hutan dan Lahan Forest and Land Fires
(1)	(6)	(7)	(8)	(9)
Oelnasi	-	-	1	-
Oelpuah	-	-	1	-
Oebelo	-	-	1	-
Noelbaki	1	-	-	-
Tarus	-	-	-	-
Penfui Timur	-	-	-	-
Mata Air	1	-	-	-
Tanah Merah	2	-	1	-
Kupang Tengah	4	-	4	-

Lanjutan Tabel/*Continued Table* 4.4.3

Desa/Kelurahan Village/Subdistrict	Angin Puyuh/ Puting Beliung/ Topan Tornado/Typhoon	Gelombang Pasang Tidal Wave	Abrasi Abrasion
(1)	(10)	(11)	(12)
Oelnasi	-	-	-
Oelpuah	-	-	-
Oebelo	-	-	-
Noelbaki	-	-	-
Tarus	-	-	-
Penfui Timur	-	-	-
Mata Air	-	-	-
Tanah Merah	-	-	-
Kupang Tengah	-	-	-

Catatan/Note: ...

Sumber/Source: Masing-masing desa dan kelurahan/*Each Villages and subdistrict*

Tabel 4.4.4
Table

Banyaknya Korban Jiwa Akibat Bencana Alam Menurut Desa/Kelurahan dan Jenis Bencana Alam di Kecamatan Kupang Tengah, 2023
Number of Fatalities Due to Natural Disasters by Villages/ Subdistrict and Type of Natural Disaster in Kupang Tengah District, 2023

Desa/Kelurahan Village/Subdistrict	Gempa Bumi Earthquake	Tsunami Tsunami	Gunung Meletus Volcanic Eruption	Tanah Longsor Landslide
(1)	(2)	(3)	(4)	(5)
Oelnasi	-	-	-	-
Oelpuah	-	-	-	-
Oebelo	-	-	-	-
Noelbaki	-	-	-	-
Tarus	-	-	-	-
Penfui Timur	-	-	-	-
Mata Air	-	-	-	-
Tanah Merah	-	-	-	-
Kupang Tengah	-	-	-	-

Lanjutan Tabel/*Continued Table 4.4.4*

Desa/Kelurahan Village/Subdistrict	Banjir Floods	Banjir Bandang Flash Floods	Kekeringan Drought	Kebakaran Hutan dan Lahan Forest and Land Fires
(1)	(6)	(7)	(8)	(9)
Oelnasi	-	-	-	-
Oelpuah	-	-	-	-
Oebelo	-	-	-	-
Noelbaki	-	-	-	-
Tarus	-	-	-	-
Penfui Timur	-	-	-	-
Mata Air	-	-	-	-
Tanah Merah	-	-	-	-
Kupang Tengah	-	-	-	-

Lanjutan Tabel/*Continued Table 4.4.4*

Desa/Kelurahan Village/Subdistrict	Angin Puyuh/ Puting Beliung/ Topan Tornado/Typhoon	Gelombang Pasang Tidal Wave	Abrasi Abrasion
(1)	(10)	(11)	(12)
Oelnasi	-	-	-
Oelpuah	-	-	-
Oebelo	-	-	-
Noelbaki	-	-	-
Tarus	-	-	-
Penfui Timur	-	-	-
Mata Air	-	-	-
Tanah Merah	-	-	-
Kupang Tengah	-	-	-

Catatan/Note: ...

Sumber/Source: Masing-masing desa dan kelurahan/Each Villages and subdistrict

Tabel
Table 4.4.5

Keberadaan Fasilitas/Upaya Antisipasi/Mitigasi Bencana Alam Menurut Desa/Kelurahan di Kecamatan Kupang Tengah, 2022
Existence of Facilities/Efforts for Anticipation/Mitigation of Natural Disasters by Villages/Subdistrict by Villages/Subdistrict in Kupang Tengah District, 2022

Desa/Kelurahan <i>Village/Subdistrict</i>	Sistem Peringatan Dini Bencana Alam <i>Natural Disaster Early Warning System</i>	Sistem Peringatan Dini Khusus Tsunami <i>Tsunami Early Warning System</i>	Perlengkapan Keselamatan <i>Safety Equipment</i>
(1)	(2)	(3)	(4)
Oelnasi	Tidak ada	Tidak ada	Tidak ada
Oelpuah	Tidak ada	Tidak ada	Tidak ada
Oebelo	Tidak ada	Tidak ada	Tidak ada
Noelbaki	Tidak ada	Tidak ada	Tidak ada
Tarus	Tidak ada	Tidak ada	Tidak ada
Penfui Timur	Tidak ada	Tidak ada	Tidak ada
Mata Air	Tidak ada	Tidak ada	Tidak ada
Tanah Merah	Tidak ada	Tidak ada	Tidak ada
Kupang Tengah			

Lanjutan Tabel/*Continued Table 4.4.5*

Desa/Kelurahan <i>Village/Subdistrict</i>	Rambu-Rambu dan Jalur Evakuasi Bencana <i>Sign and Evacuation Route</i>	Pembuatan, Perawatan, atau Normalisasi: Sungai, Kanal, Tanggul, Parit, Drainase, Waduk, Pantai, dll <i>Manufacture, Maintenance, or Normalization: Rivers, Canals, Embankment, etc</i>
(1)	(5)	(6)
Oelnasi	Tidak ada	Tidak ada
Oelpuah	Tidak ada	Tidak ada
Oebelo	Tidak ada	Tidak ada
Noelbaki	Ada	Tidak ada
Tarus	Ada	Tidak ada
Penfui Timur	Tidak ada	Tidak ada
Mata Air	Ada	Tidak ada
Tanah Merah	Tidak ada	Tidak ada
Kupang Tengah		

Catatan/*Note:*Sumber/*Source:* Badan Pusat Statistik, Pendataan Potensi Desa (Podes)/BPS-Statistics Indonesia, *Village Potential Data Collecting*

Tabel 4.4.6
Table

Banyaknya Desa/Kelurahan yang Memiliki Kelompok Kegiatan Olahraga Menurut Jenis Olahraga dan Ketersediaan Fasilitas/Lapangan Olahraga di Kecamatan Kupang Tengah, 2022
Number of Villages/Subdistrict Having Sport Activities Groups by Type of Sport and Availability of Sport Facilities/Fields in Kupang Tengah District, 2022

Jenis Olahraga <i>Type of Sport</i>	Kondisi Fasilitas/Lapangan Olahraga <i>Condition of Sport Facilities/Fields</i>			Tidak Ada Fasilitas/ Lapangan Olahraga <i>No Sport Facilities/ Fields</i>
	Baik	Rusak Sedang	Rusak Parah	
(1)	(2)	(3)	(4)	(5)
Sepak Bola/ <i>Soccer</i>	5	3	-	-
Bola Voli/ <i>Volley Ball</i>	8	-	-	-
Bulu Tangkis/ <i>Badminton</i>	1	-	-	7
Bola Basket/ <i>Basket Ball</i>	3	-	-	5
Tenis Lapangan/ <i>Court Tennis</i>	-	-	-	-
Tenis Meja/ <i>Table Tennis</i>	1	-	-	7
Futsal	2	-	-	6
Renang/ <i>Swimming</i>	1	-	-	7
Bela Diri/ <i>Martial Arts</i>	5	-	-	3
Bilyard/ <i>Billiards</i>	7	-	-	1
Fitnes, Aerobik, dll/ <i>Fitness, Aerobics, etc</i>	-	-	-	-
Lainnya/ <i>Others</i>	-	-	-	-

Catatan/Note: ...

Sumber/Source: Masing-masing desa dan kelurahan/*Each Villages and subdistrict*

PERTANIAN AGRICULTURE

5

<https://www.singkab.bps.go.id>



PENJELASAN TEKNIS**TECHNICAL NOTES**

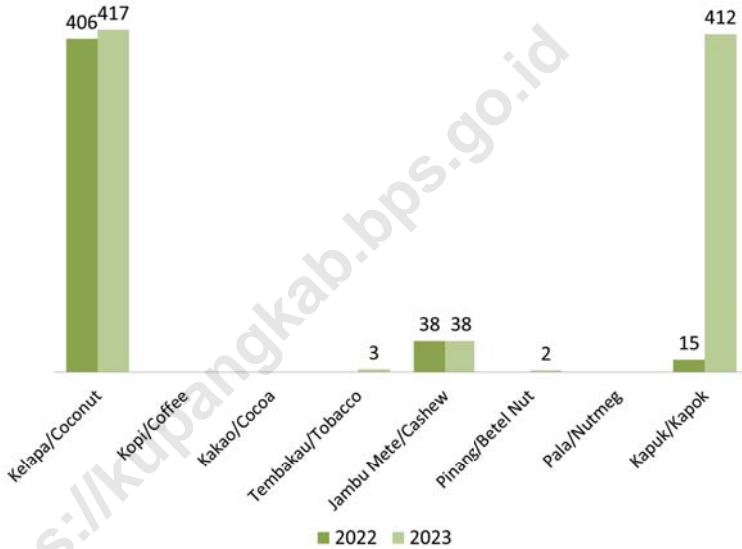
1. Survei Pertanian Hortikultura (SPH) diselenggarakan oleh Badan Pusat Statistik bekerja sama dengan Direktorat Jendral Tanaman Pangan, Kementerian Pertanian.
 2. Metode yang digunakan dalam survei ini adalah metode pencacahan lengkap terhadap seluruh kecamatan di Indonesia dan dilaporkan secara rutin bulanan untuk SPH-SBS dan triwulanan untuk SPH-BST, SPH-TBF, SPH-TH oleh mantri tani/KCD.
 3. Tanaman sayuran semusim adalah tanaman sumber vitamin, garam mineral dan lain-lain yang dikonsumsi dari bagian tanaman yang berupa daun, bunga, buah, dan umbinya, yang berumur kurang dari satu tahun.
 4. Tanaman buah-buahan semusim adalah tanaman sumber vitamin, garam mineral, dan lain-lain yang dikonsumsi dari bagian tanaman yang berupa buah, berumur kurang dari satu tahun, tidak berbentuk pohon/rumpun tetapi menjalar dan berbatang lunak.
 5. Tanaman buah-buahan tahunan adalah tanaman sumber vitamin, garam mineral, dan lain-lain yang dikonsumsi dari bagian
1. *The Agricultural Survey for Horticulture (SPH) is carried out by the BPS-Statistics Indonesia in cooperation with the Directorate General of Horticulture, The Minsitry of Agriculture.*
 2. *The method used in this survey is complete enumeration for all of subdistrict in Indonesia and reported montly for SPHSBS, and quarterly for SPHBST, SPH-TBF, SPH-TH by agriculture extension service.*
 3. *Seasonal Vegetables plants are plant which are the sources of vitamin, mineral salt, etc consumed from the part of the plant in the form of fruits. These Plants are creeps with the age of less than one year.*
 4. *Seasonal fruits plants are plant which are the sources of vitamin, mineral salt, etc consumed from the part of the plant in the form of fruits, These Plants are creeps with the age of less than one year, not in the form of a tree/clump but spreading and having a soft trunk.*
 5. *Annual fruits plants are plants which are the sources of vitamin, contained mineral salt, etc consumed from the*

- tanaman yang berupa buah dan merupakan tanaman tahunan.
6. Tanaman sayuran tahunan adalah tanaman sumber vitamin, garam mineral, dan lain-lain yang dikonsumsi dari bagian tanaman yang berupa daun dan atau buah yang berumur lebih dari satu tahun.
7. Tanaman biofarmaka adalah tanaman yang bermanfaat untuk obat-obatan, kosmetik, dan kesehatan yang dikonsumsi atau digunakan dari bagian-bagian tanaman tanaman seperti daun, batang, buah, umbi(rimpang) ataupun akar.
8. Tanaman hias adalah tanaman yang mempunyai nilai keindahan baik bentuk, warna, daun, tajuk maupun bunganya, sering digunakan untuk penghias pekarangan dan lain sebagainya.
9. Luas panen adalah luas tanaman sayuran, buah-buahan, biofarmaka dan tanaman hias yang diambil hasilnya/dipanen pada periode pelaporan.
10. Produksi Hortikultura adalah hasil menurut bentuk produk dari setiap tanaman sayuran, buah-buahan, biofarmaka dan tanaman hias yang diambil berdasarkan luas yang dipanen/ tanaman yang menghasilkan
- part of plant in the form of fruits and more than one year.*
6. *Annual vegetable plants are plants which are the sources of vitamin, contained mineral salt, etc consumed from the part of the plant in the form of vegetable and more than one year of age.*
7. *Medicinal plants are plants which are usefull for medicine. it is consumed from parts of the palnts such as leaf, flower, fruit, tuber and root.*
8. *Ornamental plants are plants which have abeaty value, either in shape, colour of leaf or crown of flower, and they are often used as a yard decorator.*
9. *Harvested area is area which vegetable, fruit, medicinal and ornamental plant of crop harvested during the period of report.*
10. *The Horticulture production is the standard production quantity from of vegetable, fruit, medicinal and ornamental plant based on harvested area reported montly/quarterly.*

pada bulan/triwulan laporan.

11. Data Statistik perkebunan merupakan data sekunder yang bersumber dari Dinas Pertanian Kabupaten Kupang.
11. *Data on Estate are secondary data obtained from Agriculture Extension of Kupang Regency.*

<https://kupangkab.bps.go.id>



Sumber/Source : Dinas Pertanian dan Ketahanan Pangan Kabupaten Kupang/Agriculture and Food Security Services of Kupang Regency

Gambar 5.1
Figures

Luas Area Tanaman Perkebunan Menurut Jenis Tanaman di Kecamatan Kupang Tengah (ha), 2022-2023
Planted Area of Estate Crops by Type of Crops in Kupang Tengah District (ha), 2022-2023

5.1 TANAMAN PANGAN FOOD CROPS

Tabel 5.1.1 Luas Panen, Produktivitas, dan Produksi Tanaman Pangan Menurut Jenis Tanaman di Kecamatan Kupang Tengah, 2022
Table 5.1.1 Harvested Area, Productivity, and Production by Types of Food Crops in Kupang Tengah District, 2022

Jenis Tanaman <i>Kind of Plant</i>	Luas Panen (ha) <i>Harvested Area (ha)</i>	Produktivitas (ton/ha) <i>Productivity (ton/ha)</i>	Produksi (ton) <i>Production (ton)</i>
(1)	(2)	(3)	(4)
01. Padi Sawah/ <i>Wet land Paddy</i>	1.789,8	6,5	11.633,5
02. Padi Ladang/ <i>Dry Land Paddy</i>	-	-	-
03. Jagung/ <i>Corn</i>	109,0	4,2	457,8
04. Ubi Kayu/ <i>Cassava</i>	-	-	-
05. Ubi Jalar/ <i>Sweet Potato</i>	-	-	-
06. Kacang Tanah/ <i>Peanut</i>	3	0,6	1,7
07. Kacang Hijau/ <i>Mung bean</i>	1	0,6	0,6
08. Sorgum/ <i>Sorghum</i>	-	-	-

Catatan/Note: ...

Sumber/Source: Dinas Pertanian dan Ketahanan Pangan Kabupaten Kupang/*Agriculture and Food Security Services of Kupang Regency*

Tabel 5.1.2 Luas Panen, Produktivitas, dan Produksi Tanaman Pangan Menurut Jenis Tanaman di Kecamatan Kupang Tengah, 2023 *Harvested Area, Productivity, and Production by Types of Food Crops in Kupang Tengah District, 2023*

Jenis Tanaman <i>Kind of Plant</i>	Luas Panen (ha) <i>Harvested Area (ha)</i>	Produktivitas (ton/ha) <i>Productivity (ton/ha)</i>	Produksi (ton) <i>Production (ton)</i>
(1)	(2)	(3)	(4)
01. Padi Sawah/ <i>Wet land Paddy</i>	1.958,9	6,5	12.732,9
02. Padi Ladang/ <i>Dry Land Paddy</i>	-	-	-
03. Jagung/ <i>Corn</i>	118,9	4,2	499,4
04. Ubi Kayu/ <i>Cassava</i>	-	-	-
05. Ubi Jalar/ <i>Sweet Potato</i>	-	-	-
06. Kacang Tanah/ <i>Peanut</i>	-	-	-
07. Kacang Hijau/ <i>Mung bean</i>	5	0,5	2,5
08. Sorgum/ <i>Sorghum</i>	9	0,6	5,4

Catatan/Note: ...

Sumber/Source: Dinas Pertanian dan Ketahanan Pangan Kabupaten Kupang/*Agriculture and Food Security Services of Kupang Regency*

Tabel
Table 5.1.3

Jumlah Bendungan, Cekdam, Embung dan Tanggul Air Menurut Desa/Kelurahan di Kecamatan Kupang Tengah, 2023
Number of Dams, Barrier Leveies, Retention Basin and Water Leveies by Villages/Subdistrict in Kupang Tengah District, 2023

Desa/Kelurahan Village/Subdistrict	Bendungan dam	Cekdam Barrier Levee	Tanggul Air Water Levee
(1)	(2)	(3)	(5)
Oelnasi	-	-	-
Oelpuah	1	5	-
Oebelo	-	-	-
Noelbaki	1	-	-
Tarus	-	-	-
Penfui Timur	1	-	-
Mata Air	1	-	-
Tanah Merah	-	1	-
Kupang Tengah	46	6	-

Catatan/Note: ...

Sumber/Source: Masing-masing desa/Each Village

Tabel 5.1.4 Luas Lahan Sawah Menurut Desa/Kelurahan dan Jenis Pengairan di Kecamatan Kupang Tengah (ha), 2022
Table Paddy Field Area by Villages/Subdistrict and Type of Irrigation in Kupang Tengah District (ha), 2022

Desa/Kelurahan Village/Subdistrict	Teknis	½ Teknis	Sederhana	Desa/ Non PU	Tadah Hujan Rainfed
(1)	(2)	(3)	(4)	(5)	(6)
Oelnasi	-	-	10	-	4
Oelpuah	181	-	5	-	9
Oebelo	100	-	50	-	-
Noelbaki	150	-	-	-	-
Tarus	74	-	-	-	-
Penfui Timur	120	-	-	-	-
Mata Air	-	-	-	-	-
Tanah Merah	-	105	-	-	-
Kupang Tengah	625	105	65	-	13

Catatan/Note: ...

Sumber/Source: Masing-masing Desa/Each Village

5.2 HORTIKULTURA HORTICULTURE

Tabel 5.2.1 Luas Panen Tanaman Sayuran dan Buah-buahan Semusim Menurut Jenis Tanaman di Kecamatan Kupang Tengah (ha), 2020–2023^x
Table 5.2.1 Harvested Area of Seasonal Vegetables and Fruits by Kind of Plant in Kupang Tengah District (ha), 2020–2023^x

Jenis Tanaman Kind of Plants	2020	2021	2022	2023 ^x
(1)	(2)	(3)	(4)	(5)
Sayuran/Vegetables:				
Bawang Merah/ Shallots	13	8	5	5
Cabai Besar/TW/Teropong Chili/Big Chili	18	16	2	6
Cabai Keriting Curly Chili	...	8	5	4
Cabai Rawit Chili/Cayenne Pepper	17	16	3	3
Kentang/Potato	-	-	-	-
Kubis/Cabbage	6	5	10	5
Tomat/Tomato	2	4	9	2
Bawang Putih/Garlic	-	-	-	-
Kangkung/Water Spinach	26	26	17	24
Bayam/Spinach	22	17	15	16
Buah-buahan/Fruits:				
Blewah/Blewah
Melon/Melon
Semangka/Watermelon

Catatan/Note: ...

Sumber/Source: Badan Pusat Statistik, Statistik Pertanian Hortikultura SPH-SBS/BPS-Statistics Indonesia, Agricultural Statistic for Horticulture SPH-SBS

Tabel 5.2.2 **Produksi Tanaman Sayuran dan Buah-buahan Semusim Menurut Jenis Tanaman di Kecamatan Kupang Tengah (kuintal), 2020–2023^x**
Production of Seasonal Vegetables and Fruits by Kind of Plant in Kupang Tengah District (quintal), 2020–2023^x

Jenis Tanaman Kind of Plants	2020	2021	2022	2023 ^x
(1)	(2)	(3)	(4)	(5)
Sayuran/Vegetables:				
Bawang Merah/Shallots	835	480	28	10
Cabai Besar/TW/Teropong Chili/Big Chili	793	667	125	18
Cabai Keriting Curly Chili	...	250	175	18
Cabai Rawit Chili/Cayenne Pepper	797	605	220	8
Kentang/Potato	-	-	-	-
Kubis/Cabbage	1 100	1 050	477	10
Tomat/Tomato	200	475	329	4
Bawang Putih/Garlic	-	-	-	-
Kangkung/Water Spinach	4 800	3 530	1 406	464
Bayam/Spinach	470	570	152	34
Buah–buahan/Fruits:				
Blewah/Blewah
Melon/Melon
Semangka/Watermelon

Catatan/Note: ...

Sumber/Source: Badan Pusat Statistik, Statistik Pertanian Hortikultura SPH-SBS/BPS-Statistics Indonesia, Agricultural Statistic for Horticulture SPH-SBS

Tabel
Table 5.2.3

**Luas Panen Tanaman Biofarmaka Menurut Jenis Tanaman
di Kecamatan Kupang Tengah (m²), 2020–2023^x
Harvested Area of Medicinal Plants by Kind of Plant in
Kupang Tengah District (m²), 2020–2023^x**

Jenis Tanaman Kind of Plants	2020	2021	2022 ^x	2023 ^x
(1)	(2)	(3)	(4)	(5)
Jahe/Ginger	-	-	-	-
Laos/Lengkuas/Galanga	-	-	-	-
Kencur/East Indian Galangal	-	-	-	-
Kunyit/Turmeric	-	-	-	-
Temulawak/Java Turmeric	-	-	-	-
Jeruk Nipis/Lime	-	-	-	-
Serai/Lemongrass	-	-	-	-
Mengkudu/Pace/Indian Mulberry	-	-	-	-
Lempuyung/Zingiber Aromaticum	-	-	-	-
Lidah Buaya/Aloevera	-	-	-	-
Temuireng/Black Turmeric	-	-	-	-

Catatan/Note: ...

Sumber/Source: Badan Pusat Statistik, Statistik Pertanian Hortikultura SPH-TBF/BPS-Statistics Indonesia, Agricultural Statistic for Horticulture SPH-TBF

Tabel 5.2.4 **Produksi Tanaman Biofarmaka Menurut Jenis Tanaman di Kecamatan Kupang Tengah (kg), 2020–2023^x**
Table **Production of Medicinal Plants by Kind of Plant in Kupang Tengah District (kg), 2020–2023^x**

Jenis Tanaman <i>Kind of Plants</i>	2020	2021	2022	2023 ^x
(1)	(2)	(3)	(4)	(5)
Jahe/ <i>Ginger</i>	-	-	-	-
Laos/Lengkuas/ <i>Galanga</i>	-	-	-	-
Kencur/ <i>East Indian Galangal</i>	-	-	-	-
Kunyit/ <i>Turmeric</i>	-	-	-	-
Temulawak/ <i>Java Turmeric</i>	-	-	-	-
Jeruk Nipis/ <i>Lime</i>	-	-	-	-
Serai/ <i>Lemongrass</i>	-	-	-	-
Mengkudu/ <i>Pace/Indian Mulberry</i>	-	-	-	-
Lempuyung/ <i>Zingiber Aromaticum</i>	-	-	-	-
Lidah Buaya/ <i>Aloevera</i>	-	-	-	-
Temuireng/ <i>Black Turmeric</i>	-	-	-	-

Catatan/Note: ...

Sumber/Source: Badan Pusat Statistik, Statistik Pertanian Hortikultura SPH-TBF/BPS-Statistics Indonesia, Agricultural Statistic for Horticulture SPH-TBF

Tabel 5.2.5 Luas Panen Tanaman Hias Menurut Jenis Tanaman di Kecamatan Kupang Tengah (m²), 2020–2023^x
Table *Harvested Area of Ornamental Plants by Kind of Plant in Kupang Tengah District (m²), 2020–2023^x*

Jenis Tanaman <i>Kind of Plants</i>	2020	2021	2022	2023 ^x
(1)	(2)	(3)	(4)	(5)
Anggrek Pot/ <i>Pot Orchid</i>	-	-	-	-
Anggrek Potong/ <i>Cut Orchid</i>	-	-	-	-
Krisan/ <i>Chrysantemum</i>	-	-	-	-
Mawar/ <i>Rose</i>	-	-	-	-
Sedap Malam/ <i>Tuberose</i>	-	-	-	-
Pakis/ <i>Leather Leaf Fern</i>	-	-	-	-
Anthurium Bunga/ <i>Flamingo Lily Flower</i>	-	-	-	-
Bugenvil	-	-	-	-
Heliconia (Pisang-Pisangan)	-	-	-	-
Melati/ <i>Jasmine</i>	-	-	-	-
Palem/ <i>Palm</i>	-	-	-	-
Puring	...	-	-	-

Catatan/Note: ...

Sumber/Source: Badan Pusat Statistik, Statistik Pertanian Hortikultura SPH-TH/BPS-Statistics Indonesia, *Agricultural Statistik for Horticulture SPH-TH*

Tabel 5.2.6 **Produksi Tanaman Hias Menurut Jenis Tanaman di Kecamatan Kupang Tengah (tangkai), 2020–2023^x**
Table **Production of Ornamental Plants by Kind of Plant n Kupang Tengah District (stalks), 2020–2023^x**

Jenis Tanaman <i>Kind of Plants</i>	2020	2021	2022	2023 ^x
(1)	(2)	(3)	(4)	(5)
Anggrek Pot/ <i>Pot Orchid</i>	-	-	-	-
Anggrek Potong/ <i>Cut Orchid</i>	-	-	-	-
Krisan/ <i>Chrysantemum</i>	-	-	-	-
Mawar/ <i>Rose</i>	-	-	-	-
Sedap Malam/ <i>Tuberose</i>	-	-	-	-
Pakis/ <i>Leather Leaf Fern</i>	-	-	-	-
Anthurium Bunga/ <i>Flamingo Lily Flower</i>	-	-	-	-
Bugenvil	...	-	-	-
Heliconia (Pisang-Pisangan)	-	-	-	-
Melati/ <i>Jasmine</i>	-	-	-	-
Palem/ <i>Palm</i>	-	-	-	-
Puring	...	-	-	-

Catatan/Note: ...

Sumber/Source: Badan Pusat Statistik, Statistik Pertanian Hortikultura SPH-TH/BPS-Statistics Indonesia, *Agricultural Statistik for Horticulture SPH-TH*

Tabel
Table 5.2.7

Produksi Buah-Buahan dan Sayuran Tahunan Menurut Jenis Tanaman di Kecamatan Kupang Tengah (kuintal), 2020–2023^x
Production of Annual Fruits and Vegetables by Kind of Plant in Kupang Tengah District (quintal), 2020–2023^x

Jenis Tanaman <i>Kind of Plants</i>	2020	2021	2022	2023 ^x
(1)	(2)	(3)	(4)	(5)
Buah–Buahan/<i>Fruits:</i>				
Mangga/ <i>Mango</i>	73	1.093	1.674	180
Durian/ <i>Durian</i>	-	-	-	-
Jeruk Siam/ <i>Keprok/Orange/Tangerine</i>	-	-	-	-
Pisang/ <i>Banana</i>	2.025	9.753	885	259
Pepaya/ <i>Papaya</i>	1.237	2.441	2.190	1.100
Salak/ <i>Snakefruit</i>	-	-	-	-
Alpukat/ <i>Avocado</i>	-	51	100	213
Nangka/ <i>Cempedak/Jackfruit</i>	92	301	625	108
Sawo/ <i>Sapodilla</i>	86	286	2	-
Sirsak/ <i>Soursop</i>	57	152	20	-
Belimbing/ <i>Star Fruit</i>	-	-	-	-
Jambu Biji/ <i>Guava</i>	8	81	225	94
Jambu Air/ <i>Water Apple</i>	-	126	511	190
Nenas/ <i>Pineapple</i>	-	-	-	-
Sukun/ <i>Breadfruit</i>	88	250	515	-
Buah Naga/ <i>Dragon Fruit</i>	-	-	36	3

Catatan/*Note:* ...

Sumber/*Source:* Badan Pusat Statistik, Statistik Pertanian Hortikultura SPH-BST/*BPS-Statistics Indonesia, Agricultural Statistic for Horticulture SPH-BST*

5.3 PERKEBUNAN ESTATE CROPS

Tabel 5.3.1 Luas Area Tanaman Perkebunan Menurut Jenis Tanaman di Kecamatan Kupang Tengah (ha), 2022-2023
Table *Planted Area of Estate Crops by Type of Crops in Kupang Tengah District (ha), 2022-2023*

Jenis Tanaman <i>Kind of Plants</i>	2022	2023
(1)	(3)	(4)
Kelapa/ <i>Coconut</i>	406	417
Kopi/ <i>Coffee</i>	-	-
Kakao/ <i>Cocoa</i>	-	-
Tembakau/ <i>Tobacco</i>	-	3
Jambu Mete/ <i>Cashew</i>	38	38
Pinang/ <i>Betel Nut</i>	-	2
Pala/ <i>Nutmeg</i>	-	-
Kapuk/ <i>Kapok</i>	15	412

Catatan/Note: ...

Sumber/Source: Dinas Pertanian dan Ketahanan Pangan Kabupaten Kupang/*Agriculture and Food Security Services of Kupang Regency*

Tabel
Table 5.3.2

**Produksi Perkebunan Menurut Jenis Tanaman di
Kecamatan Kupang Tengah (ton), 2022-2023**
**Production of Estate by Type of Crops in Kupang Tengah
District (ton), 2022-2023**

Jenis Tanaman <i>Kind of Plants</i>	2022	2023
(1)	(3)	(4)
Kelapa/Coconut	185,00	186,00
Kopi/Coffee	-	-
Kakao/Cocoa	-	-
Tembakau/Tobacco	-	-
Jambu Mete/Cashew	42,00	50,00
Pinang/Betel Nut	-	-
Pala/Nutmeg	-	-
Kapuk/Kapok	98,00	98,00

Catatan/Note: ...

Sumber/Source: Dinas Pertanian dan Ketahanan Pangan Kabupaten Kupang/Agriculture and Food Security Services of Kupang Regency

5.4 KEHUTANAN FORESTRY

Tabel 5.4.1 Luas Kawasan Hutan Menurut Desa/Kelurahan dan Jenis Penguasaan Hutan di Kecamatan Kupang Tengah (ha), 2022
Forest Area by Village/Subdistrict and Type of Forest Mastery in Kupang Tengah District (ha), 2022

Desa/Kelurahan <i>Village/Subdistrict</i>	Hutan Negara/Lindung <i>Protection Forest</i>	Hutan Rakyat <i>Community Forest</i>
(1)	(2)	(3)
Oelnasi	-	-
Oelpuah	4.348	4.806
Oebelo	-	-
Noelbaki	-	-
Tarus	-	-
Penfui Timur	-	-
Mata Air	-	-
Tanah Merah	-	-
Kupang Tengah	4.348	4.806

Catatan/Note: ...

Sumber/Source: Masing-masing desa dan kelurahan/Each Villages and subdistrict

Tabel 5.4.2 **Produksi Hasil Hutan di Kecamatan Kupang Tengah, 2022**
Table **Forest Production in Kupang Tengah District, 2022**

Jenis Hasil Hutan <i>Type of Forest Production</i>		Satuan <i>Unit</i>	Produksi <i>Production</i>
(1)		(2)	(3)
01.	Arang/ <i>Charcoal</i>	kg	...
02.	Bambu/ <i>Bamboo</i>	batang/ <i>stem</i>	...
03.	Kayu Bakar/ <i>Firewood</i>	m ³	...
04.	Kayu Gelondongan/ <i>Wooden Log</i>	m ³	...
05.	Kayu Jati/ <i>Teak Wood</i>	m ³	...
06.	Rotan/ <i>Rattan</i>	m ³	...
07.	Kayu R Bulat	m ³	...
08.	Kayu Kuning	m ³	...
09.	Kayu Merah	m ³	...
10.	Balok Tuak	m ³	...
11.	Bebak Gwang	lembar/ <i>leaf</i>	...
12.	Daun Gwang	lembar/ <i>leaf</i>	...
13.	Asam/ <i>Tamarind</i>	ton	...
14.	Madu/ <i>Honey</i>	liter	...

Catatan/Note: ...

Sumber/Source: Masing-masing desa dan kelurahan/Each Villages and subdistrict

5.5 PETERNAKAN LIVESTOCK

Tabel 5.5.1 Populasi Ternak Besar Menurut Jenis Ternak di Kecamatan Kupang Tengah, 2023
Big Livestock Population by Kind of Livestock in Kupang Tengah District, 2023

Ternak Besar Big Livestock	Jumlah Total
(1)	(2)
Sapi/ Cow	9.024
Kerbau/ Buffalo	25
Kuda/ Horse	15
Jumlah/Total	9.064

Catatan/Note: ...

Sumber/Source: Dinas Peternakan Kabupaten Kupang/Livestock Service of Kupang Regency

Tabel 5.5.2 Populasi Ternak Kecil Menurut Jenis Ternak di Kecamatan Kupang Tengah, 2023
Table *Small Livestock Population by Kind of Livestock in Kupang Tengah District, 2023*

Ternak Kecil <i>Small Livestock</i>	Jumlah <i>Total</i>
(1)	(2)
Kambing/ <i>Goat</i>	9.640
Domba/ <i>Sheep</i>	-
Babi/ <i>Pig</i>	17.112
Jumlah/Total	26.752

Catatan/Note: ...

Sumber/Source: Dinas Peternakan Kabupaten Kupang/Livestock Service of Kupang Regency

Tabel 5.5.3 **Populasi Ternak Unggas Menurut Jenis Unggas di Kecamatan Kupang Tengah, 2023**
Table **Poultry Population by Kind of Poultry in Kupang Tengah District, 2023**

Ternak Unggas Poultry	Jumlah Total
(1)	(2)
Ayam Buras/ <i>Non Broiler Chicken</i>	19.053
Ayam Petelur/ <i>Egg Laying Hen</i>	-
Ayam Pedaging/ <i>Broiler Chicken</i>	4.100
Itik	15
Bebek/ <i>Duck</i>	650
Burung Puyuh/ <i>Quail</i>	-
Jumlah/Total	23.818

Catatan/Note: ...

Sumber/Source: Dinas Peternakan Kabupaten Kupang/Livestock Service of Kupang Regency

5.6 PERIKANAN FISHERY

Tabel 5.6.1 Produksi Perikanan Laut Menurut Jenis Ikan di Kecamatan Kupang Tengah (ton), 2023
Table Marine Fishery Production by Kind of Fish in Kupang Tengah District (ton), 2023

Jenis Ikan Kind of Fish		Produksi (ton) Production (ton)
(1)		(2)
01.	Tuna/ <i>Tuna</i>	-
02.	Cakalang/ <i>Skipjack Tuna</i>	152,14
03.	Tembang/ <i>Sardinella</i>	41,83
04.	Tenggiri/ <i>Spanish Meckerel</i>	10,03
05.	Kembung/ <i>Chub Mackerel</i>	21,94
06.	Selar/ <i>Yellowstripe Scad</i>	-
07.	Tongkol/ <i>Eastern Little Tuna</i>	89,27
08.	Teri/ <i>Anchovy</i>	139,29
09.	Bluestrip	8,65
10.	Parang-parang	11,96
11.	Layang/ <i>Mackerel Scad</i>	58,59
12.	Nipi	31,50
13.	Peperak	2,59
14.	Bawal/ <i>Pomfret</i>	20,98
15.	Kerapu/ <i>Grouper</i>	10,16
16.	Kakap/ <i>Snapper</i>	31,04
17.	Gergaheng	4,58
18.	Cendro	9,89
19.	Ikan Terbang/ <i>Flying Fish</i>	71,92

Lanjutan Tabel 5.6.1/Continued Table 5.6.1

Jenis Ikan <i>Kind of Fish</i>		Produksi (ton) <i>Production (ton)</i>
(1)		(2)
20.	Gerot-Gerot	6,79
21.	Gajih	7,24
22.	Japuh	0,78
23.	Lencam	11,83
24.	Pinjalo	...
25.	Kurisi	...
26.	Baronang	...
Jumlah/Total		...

Catatan/Note: ...

Sumber/Source: Dinas Perikanan Kabupaten Kupang/ *Fishery Services of Kupang Regency*

Tabel 5.6.2 **Produksi Laut Non Ikan Menurut Jenisnya di Kecamatan Kupang Tengah (ton), 2023**
Table **Marine Non-Fish Production by Kind Non-Fish in Kupang Tengah District (ton), 2023**

Jenis Non Ikan Kind of Non-Fish		Produksi (ton) Production (ton)
(1)		(2)
01.	Udang Halus/ <i>Fine Shrimp</i>	1,35
02.	Udang Windu/ <i>Tiger Prawn</i>	0,21
03.	Udang Putih/ <i>white shrimp</i>	1,13
04.	Lobster/ <i>Lobster</i>	0,18
05.	Kepiting/ <i>Crab</i>	7,01
06.	Kerang/ <i>Clam</i>	1,37
07.	Remis/ <i>mussel</i>	1,37
08.	Teripang/ <i>Sea cucumber</i>	0,58
09.	Cumi-cumi/ <i>Squid</i>	-
Jumlah/Total		11,83

Catatan/Note: ...

Sumber/Source: Dinas Perikanan Kabupaten Kupang/ *Fishery Services of Kupang Regency*

Tabel 5.6.3 **Produksi Budidaya Ikan Tawar, Laut, dan Payau Menurut Jenisnya di Kecamatan Kupang Tengah, 2023**
Production of Freshwater, Marine and Brackish Farming Households by Type in Kupang Tengah District (ton), 2023

	Tempat Pembudidayaan <i>Farming Place</i>	Produksi (ton) <i>Production (ton)</i>
	(1)	(2)
Tawar/Bagan	Kolam/ <i>Pool</i>	14,1
Payau/Brackish	<i>Garam/ Salt</i>	-
	Bandeng/ <i>Milkfish</i>	-
Laut/Sea	Rumput Laut/ <i>Seaweed</i> ¹	-
	KJA	-
Jumlah/Total		14,1

Catatan/Note: ...

Sumber/Source: Dinas Perikanan Kabupaten Kupang/*Fishery Service of Kupang Regency*

Tabel 5.6.4 Jumlah Nelayan Menurut Status Kerja di Kecamatan Kupang Tengah, 2023
Table *Number of Fisherman by Work Status in Kupang Tengah District, 2023*

Nelayan Fisherman	Jumlah Total
(1)	(2)
Nelayan Penuh	164
Nelayan Sambilan Penuh	167
Nelayan Sambilan Tambahan	163
Jumlah/Total	494

Catatan/Note: ...

Sumber/Source: Dinas Perikanan Kabupaten Kupang/*Fishery Service of Kupang Regency*

Tabel
Table 5.6.5

**Jumlah Perahu/Kapal Penangkap Ikan Menurut Jenisnya
di Kecamatan Kupang Tengah, 2023**
**Number of Marine Fishing Boats by Type of Boats in Kupang
Tengah District, 2023**

Jenis Perahu <i>Type of Boats</i>		Jumlah <i>Total</i>
(1)		(2)
01.	Perahu tanpa motor/ <i>Non-Motorized Boat</i>	
	Jukung/ <i>Dugout Boat</i>	64
	Kecil/ <i>Small</i>	-
	Sedang/ <i>Medium</i>	12
	Besar/ <i>Large</i>	-
02.	Perahu Bermotor/ <i>Motorized Boat</i>	
	Ketinting/ <i>Ketinting</i>	19
	Tempel/ <i>Outboard Engine</i>	-
03.	Kapal Motor/ <i>Inboard Engine Boat</i>	
	GT 0,5-5	9
	GT 5-10	4
Jumlah/Total		108

Catatan/Note: ...

Sumber/Source: Dinas Perikanan Kabupaten Kupang/*Fishery Service of Kupang Regency*

Tabel 5.6.6 Jumlah Alat Penangkapan Ikan Laut Menurut Jenis Alat di Kecamatan Kupang Tengah, 2023
Table *Number of Marine Fishing Gear by Type of Fishing Gear in Kupang Tengah District, 2023*

Jenis Alat Penangkapan Ikan <i>Type of Fishing Gear</i>		Jumlah <i>Total</i>
(1)		(2)
01.	Bagan/ <i>Lift Net</i>	-
02.	Pukat Cincin/ <i>purse seine</i>	-
03.	Jala Buang/ <i>Casting Net</i>	-
04.	Sero Sapulidi/ <i>Guiding Barriers</i>	-
05.	Pancing Tonda/ <i>Troll Lines</i>	5
06.	Rawai/ <i>Long Line</i>	17
07.	Jaring Insang/ <i>Gill net</i>	145
08.	Pancing Lainnya/ <i>Others</i>	4
Jumlah/Total		171

Catatan/Note: ...

Sumber/Source: Dinas Perikanan Kabupaten Kupang/*Fishery Service of Kupang Regency*

Tabel 5.6.7 Jumlah Rumah Tangga Pembudidaya Ikan Air Tawar, Laut, dan Payau Menurut Jenisnya di Kecamatan Kupang Tengah, 2023
Number of Freshwater, Marine and Brackish Farming by Type in Kupang Tengah District, 2023

	Tempat Pembudidayaan <i>Farming Place</i>	Produksi (ton) <i>Production (ton)</i>
	(1)	(2)
Tawar/Bagan	Kolam/ <i>Pool</i>	14,1
Payau/Brackish	<i>Garam/ Salt</i>	-
	Bandeng/ <i>Milkfish</i>	-
Laut/Sea	Rumput Laut/ <i>Seaweed¹</i>	-
	KJA	-
Jumlah/Total		14,1

Catatan/Note: ...

Sumber/Source: Dinas Perikanan Kabupaten Kupang/*Fishery Service of Kupang Regency*

INDUSTRI DAN ENERGI

INDUSTRY AND ENERGY

6

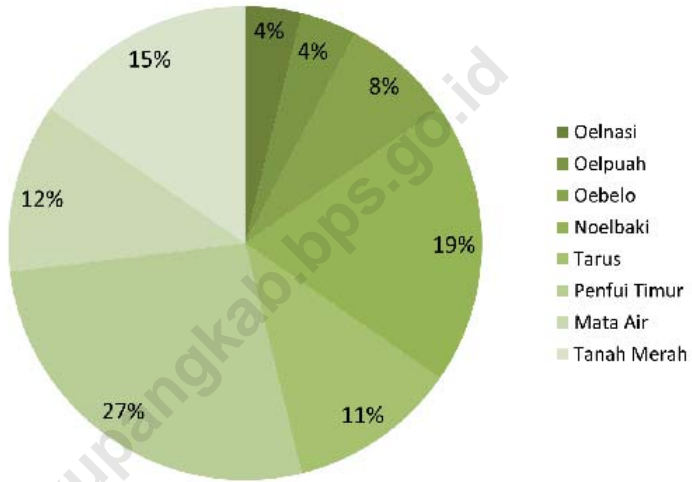


PENJELASAN TEKNIS

1. Perusahaan atau usaha industri adalah suatu unit (kesatuan) usaha yang melakukan kegiatan ekonomi, bertujuan menghasilkan barang atau jasa, terletak pada suatu bangunan atau lokasi tertentu, dan mempunyai catatan administrasi tersendiri mengenai produksi dan struktur biaya serta ada seorang atau lebih yang bertanggung jawab atas usaha tersebut.

TECHNICAL NOTES

1. *A company or industrial business is a business unit that carries out economic activities, aims to produce goods or services, is located in a certain building or location, and has its own administrative record regarding production and cost structure and there is one or more people who are responsible for the business.*



Sumber/Source : Masing-masing desa dan kelurahan/Each Villages and subdistrict

Gambar 6.1
Figures

Persentase desa yang memiliki menara telepon seluler di Kecamatan Kupang Tengah, 2023

Percentage of villages that have cell phone towers in Kupang Tengah District, 2023

6.1 PARIWISATA TOURISM

Tabel 6.1.1 Jumlah Sarana Akomodasi Menurut Desa/Kelurahan dan Jenis Akomodasi di Kecamatan Kupang Tengah, 2023
Number of Accomodation Facilities by Villages/Subdistrict and Type of Accomodation in Kupang Tengah District, 2023

Desa/Kelurahan <i>Village/Subdistrict</i>	Hotel <i>Hotel</i>	Penginapan <i>Inn</i>
(1)	(2)	(3)
Oelnasi	-	-
Oelpuah	-	-
Oebelo	-	-
Noelbaki	-	-
Tarus	-	-
Penfui Timur	1	2
Mata Air	-	-
Tanah Merah	-	-
Kupang Tengah	1	2

Catatan/Note: ...

Sumber/Source: Masing-masing desa dan kelurahan/Each Villages and subdistrict

6.2 TRANSPORTASI TRANSPORTATION

Tabel 6.2.1 Prasarana dan Sarana Transportasi Antar desa/Kelurahan Menurut Desa/Kelurahan di Kecamatan Kupang Tengah, 2022
Inter-Villages/Subdistrict Transportation Infrastructure and Facilities by Villages/Subdistrict in Kupang Tengah District, 2022

Desa/Kelurahan <i>Village/Subdistrict</i>	Jenis Prasarana Transportasi <i>Type of Transportation Infrastructure</i>	Keberadaan Angkutan Umum <i>Availability of Public Transportation</i>
(1)	(2)	(3)
Oelnasi	Darat	Ada, Tanpa Trayek Tetap
Oelpuah	Darat	Ada, Tanpa Trayek Tetap
Oebelo	Darat	Ada, Tanpa Trayek Tetap
Noelbaki	Darat	Ada, Dengan Trayek Tetap
Tarus	Darat	Ada, Tanpa Trayek Tetap
Penfui Timur	Darat	Ada, Tanpa Trayek Tetap
Mata Air	Darat	Ada, Tanpa Trayek Tetap
Tanah Merah	Darat	Ada, Tanpa Trayek Tetap

Lanjutan Tabel/*Continued Table 6.2.1*

Desa/Kelurahan Village/Kelurahan	Jenis Permukaan Jalan Darat Terluas Type of The Widest Road Surface	Dapat Dilalui Kendaraan Bermotor Roda 4 atau Lebih Passable by Vehicle with 4 or more Wheels
(1)	(4)	(5)
Oelnasi	Aspal/Beton	Sepanjang Tahun
Oelpuah	Aspal/Beton	Sepanjang Tahun
Oebelo	Aspal/Beton	Sepanjang Tahun
Noelbaki	Aspal/Beton	Sepanjang Tahun
Tarus	Aspal/Beton	Sepanjang Tahun
Penfui Timur	Aspal/Beton	Sepanjang Tahun
Mata Air	Aspal/Beton	Sepanjang Tahun
Tanah Merah	Aspal/Beton	Sepanjang Tahun

Catatan/*Note*: ...Sumber/*Source*: Masing-masing Desa/*Each Village*

6.3 KOMUNIKASI COMMUNICATION

Tabel 6.3.1 Keberadaan Kantor Pos/Pos Pembantu/Rumah Pos, Pos Keliling, dan Perusahaan/Agen Jasa Ekspedisi Swasta Menurut Desa/Kelurahan di Kecamatan Kupang Tengah, 2022
Number of Post Office/Subsidiary of Post Office, Mobile Portal Service, Private Expedition Service Company by Villages/Subdistrict in Kupang Tengah District, 2022

Desa/Kelurahan <i>Village/Kelurahan</i>	Kantor Pos/Pos Pembantu/Rumah Pos <i>Post Office/Subsidiary of Post Office</i>	Pos Keliling <i>Mobile Portal Service</i>	Perusahaan/Agen Jasa Ekspedisi Swasta <i>Private Expedition Service Company</i>
(1)	(2)	(3)	(4)
Oelnasi	Tidak Ada	Tidak Ada	Tidak Ada
Oelpuah	Tidak Ada	Tidak Ada	Tidak Ada
Oebelo	Tidak Ada	Ada	Tidak Ada
Noelbaki	Tidak Ada	Ada	Tidak Ada
Tarus	Tidak Ada	Ada	Tidak Ada
Penfui Timur	Tidak Ada	Ada	Tidak Ada
Mata Air	Tidak Ada	Ada	Tidak Ada
Tanah Merah	Tidak Ada	Tidak Ada	Tidak Ada

Catatan/Note: ...

Sumber/Source: Masing-masing desa dan kelurahan/Each Villages and subdistrict

Tabel
Table 6.3.2

Jumlah Menara Telepon seluler dan Operator Layanan Komunikasi Telepon Seluler Menurut Desa/Kelurahan di Kecamatan Kupang Tengah, 2023
Number of Base Transceiver Station (BTS) and Cellular Phone Communication Service Operators by Villages/ Subdistrict in Kupang Tengah District, 2023

Desa/Kelurahan Village/Kelurahan	Jumlah Menara Telepon seluler Number of Base Transceiver Station (BTS)	Jumlah Operator Layanan Komunikasi Telepon Seluler Cellular Phone Communication Service Operators
(1)	(2)	(3)
Oelnasi	1	3
Oelpuah	1	2
Oebelo	2	3
Noelbaki	5	3
Tarus	3	3
Penfui Timur	7	3
Mata Air	3	3
Tanah Merah	4	3
Kupang Tengah	26	23

Catatan/Note: ...

Sumber/Source: Masing-masing desa dan kelurahan/Each Villages and subdistrict

Tabel
Table 6.3.3

**Kekuatan Sinyal Telepon Seluler dan Jenis Sinyal Internet
Telepon Seluler Menurut Desa/Kelurahan di Kecamatan
Kupang Tengah, 2022**
*The Strenght of Cellular Phone Signal by Villages/Subdistrict
in Kupang Tengah District, 2022*

Desa/Kelurahan Village/Kelurahan	Kekuatan Sinyal Telepon Seluler The Strenght of Cellular Phone Signal	Jenis Sinyal Internet Telepon Seluler Type of Cellular Phone Signal
(1)	(2)	(3)
Oelnasi	Kuat	4G/LTE
Oelpuah	Kuat	4G/LTE
Oebelo	Kuat	4G/LTE
Noelbaki	Kuat	4G/LTE
Tarus	Kuat	4G/LTE
Penfui Timur	Kuat	4G/LTE
Mata Air	Kuat	4G/LTE
Tanah Merah	Kuat	4G/LTE
Kupang Tengah		

Catatan/Note: ...

Sumber/Source: Badan Pusat Statistik, Pendataan Potensi Desa (Podes)/BPS-Statistics Indonesia, Village Potential Data Collecting

PERDAGANGAN

TRADE

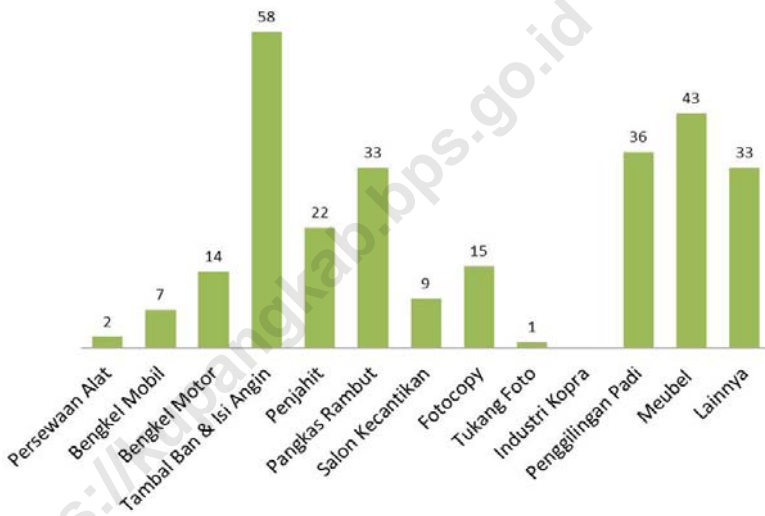
7



PENJELASAN TEKNIS**TECHNICAL NOTES**

1. Usaha penyediaan akomodasi adalah usaha yang menyediakan pelayanan penginapan yang dapat dilengkapi dengan pelayanan pariwisata lainnya. Usaha penyedia akomodasi dapat berupa hotel, vila, pondok wisata, bumi perkemahan, persinggahan karavan, dan akomodasi lainnya yang digunakan untuk tujuan pariwisata.

1. *The business of providing accomodation is a business that provides specialty service that can be equipped with other tourism service. it includes hotel, villa, cottage, camping, caravan stop, and other accomodation that are used for tourism purposes.*



Sumber/Source: Masing-masing desa dan kelurahan/Each Villages and subdistrict

Gambar 7.1 Jumlah Usaha Jasa Perseorangan Menurut Jenis Usaha di Kecamatan Kupang Tengah, 2023
Figures Number of Individual Service Business by Business in Kupang Tengah District, 2023

Tabel 7.1
Table

Banyaknya Sarana Lembaga Keuangan Bank Menurut Desa/Kelurahan dan Jenis Bank di Kecamatan Kupang Tengah, 2023
Number of Bank by Villages/Subdistrict and Type of Bank in Kupang Tengah District, 2023

Desa/Kelurahan Village/Subdistrict	Bank Umum Pemerintah Government Bank	Bank Umum Swasta Private Bank	Bank Perkreditan Rakyat (BPR) Rural Bank
(1)	(2)	(3)	(4)
Oelnasi	-	-	-
Oelpuah	-	-	-
Oebelo	-	-	-
Noelbaki	1	-	-
Tarus	-	-	-
Penfui Timur	-	-	-
Mata Air	1	-	-
Tanah Merah	-	-	-
Kupang Tengah	2	-	-

Catatan/Note: ...

Sumber/Source: Masing-masing desa dan kelurahan/Each Villages and subdistrict

7.2 KOPERASI COOPERATIVE

Tabel 7.2.1 Banyaknya Koperasi Aktif Menurut Desa/Kelurahan dan Jenis Koperasi di Kecamatan Kupang Tengah, 2023
Number of Cooperative by Villages/Subdistrict and Type of Cooperative in Kupang Tengah District, 2023

Desa/Kelurahan Village/Subdistrict	Koperasi Unit Desa (KUD) Village Cooperative Unit	Koperasi Industri Kecil dan Kerajinan Rakyat (Kopinkra) Small Industry and Citizen Handicraft Cooperative
(1)	(2)	(3)
Oelnasi	-	-
Oelpuah	-	-
Oebelo	-	-
Noelbaki	-	-
Tarus	-	-
Penfui Timur	-	-
Mata Air	-	-
Tanah Merah	-	-
Kupang Tengah	-	-

Lanjutan Tabel/*Continued Table 7.2.1*

Desa/Kelurahan Village/Subdistrict	Koperasi Simpan Pinjam (Kospin) Savings and Loan Cooperative	Koperasi Lainnya Other Cooperative
(1)	(4)	(5)
Oelnasi	-	-
Oelpuah	1	-
Oebelo	-	-
Noelbaki	1	-
Tarus	1	-
Penfui Timur	2	-
Mata Air	1	-
Tanah Merah	2	-
Kupang Tengah	8	-

Catatan/Note: ...

Sumber/Source: Masing-masing desa dan kelurahan/*Each Villages and subdistrict*

7.3 PERDAGANGAN TRADE

Tabel 7.3.1 Banyaknya Sarana Perdagangan Menurut Desa/Kelurahan dan Jenis Sarana Perdagangan di Kecamatan Kupang Tengah, 2023
Number of Trade Facilities by Villages/Subdistrict and Type of Trade Facilities in Kupang Tengah District, 2023

Desa/Kelurahan <i>Village/Subdistrict</i>	Kelompok Pertokoan <i>Shopping Complexs</i>	Pasar dengan Bangunan Permanen <i>Markets in Permanent Building</i>	Pasar dengan Bangunan Semi Permanen <i>Market in Semi Permanent Building</i>
(1)	(2)	(3)	(4)
Oelnasi	-	-	-
Oelpuah	-	-	-
Oebelo	-	-	-
Noelbaki	-	-	-
Tarus	-	-	-
Penfui Timur	-	-	-
Mata Air	-	-	-
Tanah Merah	-	-	-
Kupang Tengah	-	-	-

Lanjutan Tabel/*Continued Table 7.3.1*

Desa/Kelurahan Village/Subdistrict	Pasar tanpa Bangunan Market without Permanent Building	Mini Market/Swalayan/ Supermarket Mini Market/Swalayan/ Supermarket
(1)	(5)	(6)
Oelnasi	-	-
Oelpuah	-	-
Oebelo	-	1
Noelbaki	-	2
Tarus	-	1
Penfui Timur	-	4
Mata Air	-	1
Tanah Merah	-	-
Kupang Tengah	-	9

Catatan/*Note*: ...Sumber/*Source*: Masing-masing desa dan kelurahan/*Each Villages and subdistrict*

Tabel 7.3.2 Jumlah Pasar Harian dan Mingguan Menurut Desa/
Table Kelurahan di Kecamatan Kupang Tengah, 2023
*Number of Daily Markets and Weekly Markets by Villages/
 Subdistrict in Kupang Tengah District, 2023*

Desa/Kelurahan Village/Subdistrict	Pasar Harian Daily Market	Pasar Mingguan Weekly Market	Keterangan Description
(1)	(2)	(3)	(4)
Oelnasi	-	-	-
Oelpuah	-	-	-
Oebelo	-	-	-
Noelbaki	-	-	-
Tarus	-	-	-
Penfui Timur	-	-	-
Mata Air	-	-	-
Tanah Merah	-	-	-
Kupang Tengah	-	-	-

Catatan/Note: ...

Sumber/Source: Masing-masing desa dan kelurahan/Each Villages and subdistrict

Tabel
Table 7.3.3

**Jumlah Rumah Makan dan Tenaga Kerja Menurut Desa/
Kelurahan di Kecamatan Kupang Tengah, 2023**
**Number of Restaurants and Workers by Villages/Subdistrict
in Kupang Tengah District, 2023**

Desa/Kelurahan Village/Subdistrict	Rumah Makan Restaurant	Tenaga Kerja Worker
(1)	(2)	(3)
Oelnasi	-	-
Oelpuah	-	-
Oebelo	3	11
Noelbaki	4	12
Tarus	3	11
Penfui Timur	11	-
Mata Air	9	27
Tanah Merah	1	3
Kupang Tengah	31	64

Catatan/Note: ...

Sumber/Source: Masing-masing desa dan kelurahan/Each Villages and subdistrict

Tabel 7.3.4 Jumlah Kios/Toko dan Tenaga Kerja Menurut Desa di Kecamatan Kupang Tengah, 2023
Table Number of Tall/Shop by Villages in Kupang Tengah District, 2023

Desa/Kelurahan Village/Subdistrict	Jumlah Usaha Number of Businesses	Jumlah Tenaga Kerja Number of Workers
(1)	(2)	(3)
Oelnasi	41	82
Oelpuah	24	38
Oebelo	45	127
Noelbaki	154	302
Tarus	74	152
Penfui Timur	327	668
Mata Air	74	156
Tanah Merah	62	122
Kupang Tengah	801	1.647

Tabel
Table 7.3.5

**Jumlah Usaha Jasa Perseorangan Menurut Desa/
Kelurahan dan Jenis Usaha di Kecamatan Kupang Tengah,
2023**
*Number of Individual Service Business by Villages/
Subdistrict and Kind of Business in Kupang Tengah District,
2023*

Desa/Kelurahan Village/Subdistrict	Persewaan Alat Tool Rental	Bengkel Mobil Service Station	Bengkel Motor Bike Shop	Tambal Ban & Isi Angin Tire Repair
(1)	(2)	(3)	(4)	(5)
Oelnasi	-	-	1	2
Oelpuah	-	-	-	3
Oebelo	-	-	4	5
Noelbaki	1	2	4	12
Tarus	-	1	2	7
enfui Timur	-	2	2	15
Mata Air	-	1	1	8
Tanah Merah	1	1	-	6
Kupang Tengah	2	7	14	58

Lanjutan Tabel/*Continued Table 7.3.5*

Desa/Kelurahan Village/Subdistrict	Penjahit Tailor	Pangkas Rambut Haircut	Salon Kecantikan Beauty Salon	Fotocopy Photocopy	Tukang Foto Photographer
(1)	(6)	(7)	(8)	(9)	(10)
Oelnasi	-	3	-	-	-
Oelpuah	-	2	-	-	-
Oebelo	2	2	-	-	-
Noelbaki	3	10	2	2	-
Tarus	2	3	1	1	-
Penfui Timur	10	6	1	8	-
Mata Air	3	4	4	2	-
Tanah Merah	2	3	1	2	1
Jumlah/Total	22	33	9	15	1

Lanjutan Tabel/*Continued Table 7.3.5*

Desa/Kelurahan <i>Village/Subdistrict</i>	Industri Kopra	Penggilingan Padi <i>Rice Milling</i>	Meubel <i>Furniture</i>	Lainnya <i>Others</i>
(1)	(11)	(12)	(13)	(14)
Oelnasi	-	4	1	2
Oelpuah	-	3	2	-
Oebelo	-	3	1	-
Noelbaki	-	9	4	-
Tarus	-	2	5	2
Penfui Timur	-	1	14	15
Mata Air	-	14	12	1
Tanah Merah	-	-	4	13
Jumlah/Total	-	36	43	33

Catatan/*Note*: ...Sumber/*Source*: Masing-masing desa dan kelurahan/*Each Villages and subdistrict*

DAFTAR PUSTAKA/BIBLIOGRAPHY

- Badan Pusat Statistik. 2021. *Buku 3 : Konsep dan Definisi Podes 2021*. Jakarta: Badan Pusat Statistik.
- Direktorat Jenderal Hortikultura & Badan Pusat Statistik. 2022. *Pedoman Statistik Pertanian Hortikultura (SPH)*. Jakarta: Kementerian Pertanian.
- Direktorat Statistik Ketahanan Sosial. 2021. *Buku 3: Konsep dan Definisi Podes 2021*. Jakarta: Badan Pusat Statistik.
- Keputusan Kepala Badan Pusat Statistik Nomor 6 Tahun 2022 tentang Penyelenggaraan Statistik Dasar.

<https://kupangkab.bps.go.id>

ST 2023
SENSUS PERTANIAN

BerAKHLAK
Berorientasi Pelayanan Akuntabel Kompeten
Harmonis Loyal Adaptif Kolaboratif

**#bangga
melayani
bangsa**

DATA

MENCERDASKAN BANGSA

Enlighten The Nation



**BADAN PUSAT STATISTIK
KABUPATEN KUPANG
BPS-STATISTICS KUPANG REGENCY**

Jl. Timor Raya Km.36, Oelamasi
Telp.: - Fax.: -

Homepage: <http://kupangkab.bps.go.id>, E-mail: bps5303@bps.go.id

ISSN 2797-7080

