

Katalog : 1102001.1276020

Kecamatan

BINJAI KOTA DALAM ANGKA

Binjai Kota Sub District in Figures

2017



**BADAN PUSAT STATISTIK
KOTA BINJAI**

BPS-Statistics of Binjai Municipality

Kecamatan

BINJAI KOTA DALAM ANGKA

Binjai Kota Sub District in Figures

2017



Kecamatan BINJAI KOTA DALAM ANGKA

Binjai Kota Sub District in Figures

2017

ISSN: 2406-8489

No. Publikasi/*Publication Number*: 12760.1705

Katalog/*Catalog*: 1102001.1276020

Ukuran Buku/*Book Size*: 14,8 cm x 21 cm

Jumlah Halaman/*Number of Pages*: xx + 88 halaman /*pages*

Naskah/*Manuscript*:

Badan Pusat Statistik Kota Binjai

BPS-Statistics of Binjai Municipality

Penyunting/*Editor*:

Badan Pusat Statistik Kota Binjai

BPS-Statistics of Binjai Municipality

Gambar Kover oleh/*Cover Designed by*:

Badan Pusat Statistik Kota Binjai

BPS-Statistics of Binjai Municipality

Diterbitkan oleh/*Published by*:

© BPS Kota Binjai/*BPS-Statistics of Binjai Municipality*

Dicetak oleh/*Printed by*:

CV. Rilis Grafika

Dilarang mengumumkan, mendistribusikan, mengomunikasikan, dan/atau menggangdakan sebagian atau seluruh isi buku ini untuk tujuan komersial tanpa izin tertulis dari Badan Pusat Statistik

Prohibited to announce, distribute, communicate, and/or copy part or all of this book for commercial purpose without permission from BPS-Statistics Indonesia

TIM PENYUSUN

Kecamatan BINJAI KOTA DALAM ANGKA
Binjai Kota Sub District in Figures
2017

Penanggung Jawab Umum/Board of Director

Sunanto, SE

Naskah/Scripture

Penulis/Author

Suyitno

Penyunting/ Editor

Soni Sagita Br Purba, M.Si

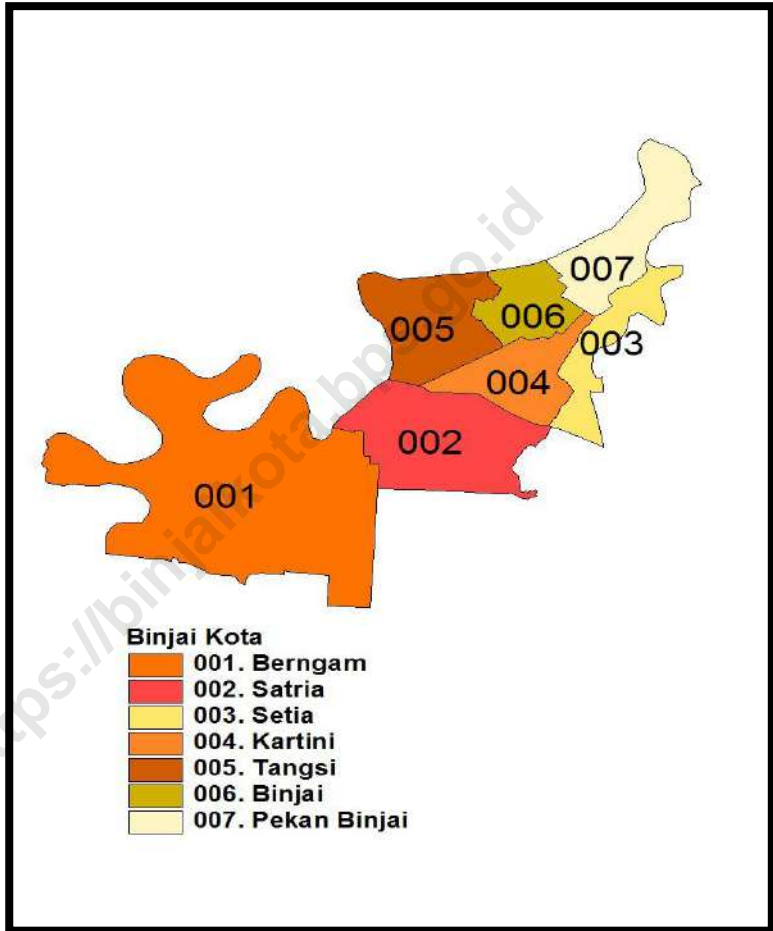
Gambar Kulit/Cover Design

Tata Letak/Layout

Infografis/Infographic

Alfrince Sonifati Hulu, SST

PETA WILAYAH KECAMATAN BINJAI KOTA
MAP OF BINJAI KOTA SUB DISTRICT



KEPALA BPS KOTA BINJAI
CHIEF STATISTICIAN OF BINJAI MUNICIPALITY



SUNANTO, SE



KATA PENGANTAR

Dengan memanjatkan puji syukur kehadirat Tuhan Yang Maha Kuasa Badan Pusat Statistik Kota Binjai telah dapat menyelesaikan Publikasi Kecamatan Binjai Kota Dalam Angka 2017 dengan kondisi dan keadaan akhir tahun 2016. Publikasi ini merupakan lanjutan atas kerjasama antara Koordinator Statistik Kecamatan Binjai Kota dengan Dinas/Jawatan dan Instansi yang berada di Wilayah Kecamatan Binjai Kota.

Kami ucapkan terimakasih kepada Camat Binjai Kota dan Koordinator Statistik Kecamatan Binjai Kota beserta Dinas/Jawatan dan Lurah se - Kecamatan Binjai Kota yang telah turut membantu terwujudnya publikasi ini.

Saran dan kritik dari berbagai pihak untuk perbaikan publikasi ini sangat kami harapkan. Akhirnya harapkan kami semoga penyajian data statistik ini dapat membantu dalam memenuhi kebutuhan masing-masing pihak yang memerlukannya serta bermanfaat bagi para pemakainya.

Binjai, September 2017
Kepala Badan Pusat Statistik
Kota Binjai

Sunanto, SE



BPS-Statistics of Binjai Municipality would like to thank God Almighty for have finished and published this book: Binjai Kota Sub District in Figures 2017 with the data condition is the end of 2016. This publication is a continuation of the cooperation between the Statistic Coordinator of Binjai Kota Sub District with civil and urban village head of Binjai Kota.

We would like to express our gratitude to the Sub District Head of Binjai Kota and Statistic Coordinator of Binjai Kota Sub District along civil and urban village head of Binjai Kota complete this book as well.

Suggestions and critics are hopefully needed for the revision of the next edition. At last but not at least, we wish the publication of the statistics data accurately gives information for those who need it.

*Binjai, September 2017
Chief Statistician of
Binjai Municipality*

Sunanto, SE

DAFTAR ISI/CONTENTS

	halaman page
Peta Wilayah Kecamatan Binjai Kota/ <i>Map Of Binjai Kota Sub district</i>	v
Kepala BPS Kota Binjai/ <i>Chief Statistician Of Binjai Municipality</i>	vii
Kata Pengantar/ <i>Preface</i>	ix
Daftar Isi/ <i>Contents</i>	xi
Daftar Tabel/ <i>List Of Tables</i>	xiii
Daftar Gambar/ <i>List Of Figures</i>	xix
1 Geografi/ <i>Geography</i>	1
2 Pemerintahan/ <i>Government</i>	9
3 Kependudukan/ <i>Population</i>	15
4 Sosial/ <i>Social</i>	29
5 Pertanian/ <i>Agriculture</i>	55
6 Industri/ <i>Industry</i>	67
7 Keuangan dan Harga/ <i>Finance and Price</i>	75
Lampiran/ <i>Appendix</i>	85

DAFTAR TABEL/TABLES

halaman
page

1 GEOGRAFI/ GEOGRAPHY

1.1	Luas Wilayah Kecamatan Binjai Kota menurut Kelurahan, 2016/ <i>Total Area of Binjai Kota Sub district by Locality, 2016.....</i>	6
1.2	Perbandingan Curah Hujan di Kecamatan Binjai Kota, 2016/ <i>Comparison of Rainfall in Binjai Kota Sub district, 2016</i>	7
1.3	Jarak (Km) dan Waktu Tempuh (Jam) dari Kantor Kepala Desa/Lurah ke Kantor Camat, 2014/ <i>Mileage and Travelling Time from Office of Locality to Office of Binjai Kota Sub district, 2014.....</i>	8

2 PEMERINTAHAN/ GOVERNMENT

2.1	Jumlah Satuan Lingkungan Setempat Menurut Kelurahan, 2016/ <i>Total of Neighbourhoods by Locality, 2016</i>	12
2.2	Klasifikasi Kelurahan Menurut Tingkat Perkembangan, 2016/ <i>Classification of Locality By Development Level, 2016</i>	13

3 KEPENDUDUKAN/ POPULATION

3.1	Luas, Jumlah Penduduk dan Kepadatan Penduduk Menurut Kelurahan, 2016/ <i>Total Area, Total Population and Population Density by Locality, 2016</i>	20
3.2	Jumlah Penduduk Dirinci Menurut Jenis Kelamin dan Kelurahan di Kecamatan Binjai Kota, 2016/ <i>Total Population by Sex and Locality in Binjai Kota Sub district, 2016.....</i>	21
3.3	Jumlah Penduduk Menurut Jenis Kelamin dan Kelompok Umur di Kecamatan Binjai Kota, 2016/ <i>Total Population by Sex and Group Age in Binjai Kota Sub district, 2016</i>	22

3.4	Jumlah Penduduk, Rumah Tangga dan Rata-rata Jiwa per Rumah Tangga Menurut Kelurahan, 2016/ <i>Total Population, Total Households and Average Member per Household by Locality, 2016</i>	23
3.5	Jumlah Penduduk Kecamatan Binjai Kota Menurut Jenis Kelamin, 2008-2016/ <i>Total Population of Binjai Kota Sub district by Sex, 2008 – 2016</i>	24
3.6	Jumlah Mutasi Penduduk Menurut Kelurahan di Kecamatan Binjai Kota, 2016/ <i>Total of Mutations by Locality in Binjai Kota Sub District, 2016</i>	25
3.7	Banyaknya Penduduk Usia 15 ke Atas Dirinci Menurut Pekerjaan Menurut Kelurahan di Kecamatan Binjai Kota, 2016/ <i>Total of Population Age 15 and Over By Work in Binjai Kota Sub District, 2016</i>	26
3.8	Banyaknya Tenaga Kerja Yang Bekerja Menurut Lapangan Pekerjaan Menurut Kelurahan di Kecamatan Binjai Kota, 2016/ <i>Total of Workers According to Employment by Village in Sub District Binjai Kota, 2016</i>	27
4.	SOSIAL/SOCIAL	
4.1	Jumlah SD, SMP, dan SMU/SMK Menurut Kelurahan, 2016/ <i>Total of Elementary Schools, Junior High Schools and Senior High Schools/Vocational High Schools by Locality, 2016</i> .	34
4.2	Jumlah SD, SMP, dan SMU/SMK Negeri dan Swasta Menurut Kelurahan, 2016/ <i>Total of Elementary Schools, Junior High Schools and Senior High Schools/Vocational High Schools by Locality, 2016</i>	35
4.3	Jumlah Sekolah, Murid, dan Guru SD Negeri dan Swasta Menurut Kelurahan di Kecamatan Binjai Kota, 2016/ <i>Total of Public and Private Elementary Schools, Pupil and Teachers by Locality, 2016</i>	36

4.4	Jumlah Sekolah, Murid, dan Guru SLTP Negeri dan Swasta Menurut Kelurahan 2016/ <i>Total of Public and Private Junior High Schools, Pupil and Teachers by Locality, 2016</i>	37
4.5	Jumlah Sekolah, Murid, dan Guru SMU Negeri dan Swasta Menurut Kelurahan, 2016/ <i>Total of Public and Private Senior High Schools, Pupil and Teachers by Locality, 2016</i>	38
4.6	Jumlah Sekolah, Murid, dan Guru SMK Negeri dan Swasta Menurut Kelurahan, 2016/ <i>Total of Public and Private Vocational Schools, Pupil and Teachers by Locality, 2016</i>	39
4.7	Jumlah Sekolah, Murid, dan Guru Madrasah Negeri dan Swasta di Kecamatan Binjai Kota, 2016/ <i>Total of Public and Private Schools, Pupil and Teachers in Binjai Kota Sub district, 2016</i>	40
4.8	Banyaknya Madrasah, Lokal, Guru dan Murid Diniyah Menurut Kelurahan di Kecamatan Binjai Kota, 2016/ <i>Total of Diniyah Schools, Classrooms and Teachers by Locality in Binjai Kota Sub district, 2016</i>	41
4.9	Banyaknya Madrasah, Lokal, Guru dan Murid Ibtidaiyah Menurut Kelurahan di Kecamatan Binjai Kota, 2016/ <i>Total of Tsanawiyah Schools, Classrooms and Teachers by Locality in Binjai Kota Sub district, 2016</i>	42
4.10	Banyaknya Madrasah, Lokal, Guru dan Murid Tsanawiyah Menurut Kelurahan di Kecamatan Binjai Kota, 2016/ <i>Total of Tsanawiyah Schools, Classrooms and Teachers by Locality in Binjai Kota Sub district, 2016</i>	43
4.11	Banyaknya Madrasah, Lokal, Guru dan Murid Aliyah Menurut Kelurahan di Kecamatan Binjai Kota, 2016/ <i>Total of Tsanawiyah Schools, Classrooms and Teachers by Locality in Binjai Kota Sub district, 2016</i>	44
4.12	Jumlah Sarana Kesehatan di Kecamatan Binjai Kota Menurut Kelurahan, 2016/ <i>Total of Health Facilities in Binjai Kota Sub district by Locality, 2016</i>	45

4.13	Banyaknya Tenaga Kesehatan Menurut Kelurahan di Kecamatan Binjai Kota, 2016/ <i>Total of Health Personnel by Locality in Binjai Kota Sub district, 2016</i>	46
4.14	Basis Program Keluarga Berencana Nasional di Kecamatan Binjai Kota, 2016/ <i>Basic Program of National Family in Binjai Kota Sub district, 2016</i>	47
4.15	Banyaknya Pasangan Usia Subur (PUS) yang Menggunakan dan Tidak Menggunakan Alat Kontrasepsi Menurut Kelurahan di Kecamatan Binjai Kota, 2016/ <i>Total of Fertile-Age Couples Using and Not Using Contraceptives According by Locality in Binjai Kota Sub District, 2016</i>	48
4.16	Jumlah Peserta KB Aktif (PA) Menurut Kelurahan dan Jenis Alat Kontrasepsi yang Digunakan, 2016/ <i>Total of Active Acceptor of Family Planning by Locality and Type of Used Contraceptive Tool, 2016</i>	49
4.17	Jumlah Rumah Ibadah Menurut Kelurahan di Kecamatan Binjai Kota, 2016/ <i>Total of Praying House by Locality in Binjai Kota Sub district, 2016</i>	50
4.18	Jumlah Penduduk Menurut Kelurahan dan Agama yang Dianut di Kecamatan Binjai Kota, 2016/ <i>Total of Popualtion According By Locality and Religion in Binjai Kota Sub District, 2016</i>	51
4.19	Banyaknya Nikah, Talak, Cerai dan rujuk Dirinci Menurut Kelurahan di Kecamatan Binjai Kota, 2016/ <i>Total of Marriage, Separate, Divorce, Reconciliation by Locality in Binjai Kota Sub District, 2016</i>	52
4.20	Jumlah Korban Bencana Menurut Jenis Bencana di Kecamatan Binjai Kota, 2016/ <i>Number of Victims by Kind Disasters in Binjai Kota Sub district, 2016</i>	53

5 PERTANIAN/ AGRICULTURE

5.1	Luas Lahan Menurut Penggunaan di Kecamatan Binjai Kota, 2016 / <i>Land Area by Type of Utilization in Binjai Kota Sub district, 2016</i>	60
5.2	Luas Panen dan Produksi Padi dan Palawija di Kecamatan Binjai Kota, 2016/ <i>Harvest Area and Production of Paddy and Secondary Crops in Binjai Kota Sub district, 2016</i>	61
5.3	Luas Panen dan Produksi Hortikultura di Kecamatan Binjai Kota, 2016/ <i>Harvest Area and Production of Horticulture in Binjai Kota Sub district, 2016</i>	62
5.4	Produksi Buah-buahan di Kecamatan Binjai Kota, 2016/ <i>Poduction of Fruits in Binjai Kota Sub district, 2016</i>	63
5.5	Populasi Ternak Besar di Kecamatan Binjai Kota, 2016/ <i>Large Livestock in Binjai Kota Sub district, 2016</i>	64
5.6	Populasi Ternak Kecil di Kecamatan Binjai Kota, 2016/ <i>Small Livestock in Binjai Kota Sub district, 2016</i>	65
5.7	Populasi Ternak Unggas di Kecamatan Binjai Kota Tahun 2016/ <i>Poultry Population in Binjai Kota Sub district, 2016</i>	66

6 INDUSTRI/ INDUSTRY

6.1	Jumlah Industri Menurut Klasifikasi dan Kelurahan di Kecamatan Binjai Kota, 2016/ <i>Total of Industries by Classification and Locality in Binjai Kota Sub district, 2016</i>	71
6.2	Jumlah Rumah Tangga Pelanggan Listrik dan PDAM di Kecamatan Binjai Kota, 2016/ <i>Total Household Customers of Electric Power and Water in Binjai Kota Sub district, 2016</i>	72
6.3	Jumlah Rumah Tangga Pelanggan Listrik dan PDAM di Kecamatan Binjai Kota, 2012-2016/ <i>Total Household Customers of Electric Power and Water in Binjai Kota Sub district, 2012-2016</i>	73

7	KEUANGAN DAN HARGA/ <i>FINANCE AND PRICE</i>	
7.1	Target dan Pencapaian Pajak Bumi dan Bangunan Menurut Kelurahan, 2016/ <i>Target and Realization of Land and Building Tax by Locality, 2016</i>	79
7.2	Jumlah Koperasi dan Jumlah Anggota Koperasi Menurut Jenisnya di Kecamatan Binjai Kota, 2016/ <i>Total of Cooperations and Cooperation Member by Type of Cooperation in Binjai Kota Sub district, 2016</i>	80
7.3	Rata-Rata Harga Beberapa Bahan Pokok di Pasar Ibu Kota Kecamatan di Kecamatan Binjai Kota, 2016/ <i>Average Price of Basic Commodities in Binjai Kota Sub District, 2016</i>	81

LAMPIRAN/ *APPENDIX*

1	Nama – Nama Camat yang Pernah Menjabat di Kecamatan Binjai Kota/ <i>Names of Sub district Head Offices Served in Binjai Kota Sub district</i>	87
2	Nama Lurah se - Kecamatan Binjai Kota, 2017/ <i>Names of Locality Head Offices of Binjai Kota Sub district, 2017</i>	88

DAFTAR GAMBAR/LIST OF FIGURES

	halaman page
1.1 Persentase Luas Wilayah Kecamatan Binjai Kota menurut Kelurahan, 2016/ <i>Percentage of Total Area of Binjai Kota Sub district by Locality, 2016</i>	5
3.1 Perbandingan Jumlah Penduduk Menurut Kelompok Umur dan Jenis Kelamin di Kecamatan Binjai Kota, 2016 / <i>Comparison of Total Population by Group Age and Sex in Binjai Kota Sub district, 2016</i>	18
3.2 Jumlah Penduduk Dirinci Menurut Jenis Kelamin dan Kelurahan di Kecamatan Binjai Kota, 2016/ <i>Total Population by Sex and Locality in Binjai Kota Sub district, 2016</i>	19
4.1 Jumlah SD, SMP, dan SMU/SMK Menurut Kelurahan, 2016/ <i>Total of Elementary Schools, Junior High Schools and Senior High Schools/Vocational High Schools by Locality,2016</i>	32
4.2 Persentase Pasangan Usia Subur (PUS) yang Menggunakan Alat Kontrasepsi Menurut Kelurahan di Kecamatan Binjai Kota, 2016/ <i>Percentage of Total of Fertile-Age Couples Using Contraceptives According by Locality in Binjai Kota Sub District, 2016</i>	33
5.1 Luas Lahan Pertanian Bukan Sawah dan Bukan Pertanian Menurut di Kecamatan Binjai Kota (Ha), 2016/ <i>Land Non-Wetland Area and Non Agriculture in Binjai Kota Sub district (Ha), 2016</i>	58
5.2 Populasi Ternak Kecil di Kecamatan Binjai Kota, 2016/ <i>Small Livestock in Binjai Kota Sub district, 2016</i>	59
6.1 Jumlah Industri Menurut Kelurahan di Kecamatan Binjai Kota, 2016/ <i>Total of Industries by Locality in Binjai Kota Sub district, 2016</i>	70

7.1	Persentase Pencapaian Pajak Bumi dan Bangunan Menurut Kelurahan, 2016/ <i>Target and Realization of Land and Building Tax by Locality, 2016</i>	78
-----	---	----

<https://binjainkota.bps.go.id>

GEOGRAFI

Geography

1

RATA-RATA CURAH HUJAN
DI KECAMATAN
BINJAI KOTA, 2016
*Average of Rainfall in
Binjai Kota Sub district,
2016*

343,75 m/m



Letak dan Geografis/Location and Geography1. Terletak antara/*Located*Lintang Utara/*North Latitude* : $3^{\circ} 31' 40'' - 3^{\circ} 40' 2''$ Bujur Timur/*East Longitude* : $98^{\circ} 27' 3'' - 98^{\circ} 32' 32''$ 2. Letak diatas permukaan laut/
Heights above mean sea level: ± 30 m3. Luas wilayah/*Total area*: $\pm 10,86$ km²4. Berbatasan dengan/*Bordered by*Sebelah Utara/*North* : Kecamatan Binjai UtaraSebelah Selatan/*South* : Kecamatan Binjai SelatanSebelah Barat/*West* : Kecamatan Binjai BaratSebelah Timur/*East* : Kecamatan Binjai Timur

ULASAN

Binjai Kota merupakan kecamatan dengan ketinggian rata-rata + 30 meter diatas permukaan laut, terletak pada posisi $3^{\circ} 31' 40'' - 3^{\circ} 40' 2''$ Lintang Utara dan $98^{\circ} 27' 3'' - 98^{\circ} 32' 32''$ Bujur Timur. Luas wilayah Kecamatan Binjai Kota adalah berupa daratan seluas 10,86 km^2 .

Secara administratif, wilayah Binjai Kota memiliki batas – batas area sebagai berikut :

Utara : Kecamatan Binjai Utara
 Selatan : Kecamatan Binjai Selatan
 Barat : Kecamatan Binjai Barat
 Timur : Kecamatan Binjai Timur

Kecamatan Binjai Kota adalah daerah yang beriklim tropis dengan 2 musim yaitu musim hujan dan musim kemarau. Musim hujan dan musim kemarau biasanya ditandai dengan jumlah hari hujan pada tiap bulan terjadinya musim. Curah hujan tertinggi terjadi di bulan Oktober sebesar 611 m/m dengan hari hujan sebanyak 12,83 hari dalam 1 bulan. Kemudian, curah hujan tertinggi kedua terjadi di bulan Mei sebesar 586 m/m dengan hari hujan sebesar 16 hari.

DESCRIPTION

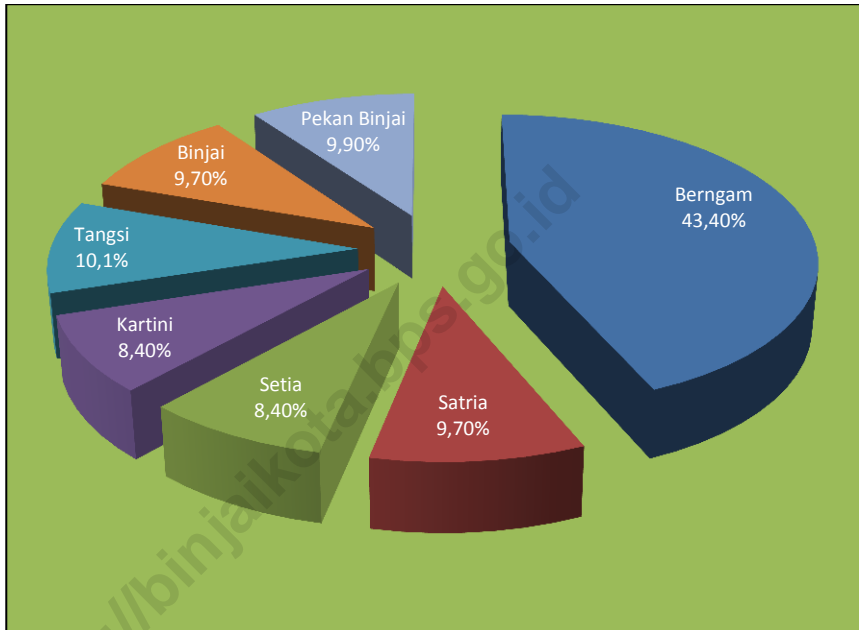
Binjai Kota Sub district is a sub district with average height around 30 meters above mean sea level, it is located between $3^{\circ} 31' 40'' - 3^{\circ} 40' 2''$ North Latitude and $98^{\circ} 27' 3'' - 98^{\circ} 32' 32''$ East Longitude. Binjai Kota sub district area is shaped in land byn 10,86 km^2 .

On administrative term, Binjai Kota sub district has areas with the borders as ;

*North : Binjai Utara Sub District
 South : Binjai Selatan Sub district
 West : Binjai Barat Sub district
 East : Binjai Timur Sub district*

Binjai Kota is the sub district which has tropical climate with 2 (two) seasons, namely rainy season and dry season. Rainy season and dry season are usually are marked by number of rainy days on each of seasons occuring. The highest rainfall occured in October as much 611 m/m with 12,83 rainy days on a month. Then, the second highest rainfall occured in Mey as much 586 m/m with 16 rainy days on a month.

Gambar 1.1 Persentase Luas Wilayah Kecamatan Binjai Kota menurut Kelurahan, 2016
Picture Percentage of Total Area of Binjai Kota Sub district by Locality, 2016



Sumber/Source : Kantor Camat Binjai Kota/Office of Binjai Kota Sub district

Tabel 1.1 Luas Wilayah Kecamatan Binjai Kota menurut Kelurahan, 2014
Table Total Area of Binjai Kota Sub district by Locality, 2014

Kelurahan <i>Locality</i>	Luas Wilayah (km ²) <i>Total Area (square.km)</i>	Persentase Luas Wilayah (%) <i>Percentage of Total Area (%)</i>
(1)	(2)	(3)
1. Bergam	1,79	43,40
2. Satria	0,40	9,70
3. Setia	0,35	8,40
4. Kartini	0,35	8,40
5. Tangsi	0,42	10,10
6. Binjai	0,40	9,70
7. Pekan Binjai	0,41	9,90
Jumlah/Total	10,86	4,12

Sumber/Source : Kantor Camat Binjai Kota/Office of Binjai Kota Sub district

Tabel 1.2 Perbandingan Curah Hujan di Kecamatan Binjai Kota, 2016
Table Comparison of Rainfall in Binjai Kota Sub district, 2016

	Kelurahan <i>Locality</i>	Curah Hujan <i>Rainfall (m/m)</i>	Hari Hujan <i>Rainy Day</i>
	(1)	(2)	(3)
1.	Januari/ <i>January</i>	104	7
2.	Februari/ <i>February</i>	468	17
3.	Maret/ <i>March</i>	26	3
4.	April/ <i>April</i>	115	2
5.	Mei / <i>May</i>	586	16
6.	Juni/ <i>June</i>	177	9
7.	Juli / <i>July</i>	438	16
8.	Agustus/ <i>August</i>	322	14
9.	September/ <i>September</i>	454	18
10.	Oktober/ <i>October</i>	611	19
11.	November/ <i>November</i>	471	18
12.	Desember/ <i>December</i>	353	15
	Rata-rata/<i>Average</i>	343,75	12,83

Sumber/*Source* : Dinas Ketahanan Pangan dan Pertanian Kota Binjai/*Service of Food Security and Agriculture of Binjai Municipality*

Tabel 1.3 Jarak (Km) dan Waktu Tempuh (Jam) dari Kantor Kepala Desa/Lurah ke Kantor Camat, 2014
Table *Mileage and Travelling Time from Office of Locality to Office of Binjai Kota Sub district, 2014*

Kelurahan <i>Locality</i>	Jarak tempuh <i>Mileage(km)</i>	Waktu tempuh <i>Travelling Time (hour)</i>
(1)	(2)	(3)
1. Berngam	1	1
2. Satria	1	1
3. Setia	1	1
4. Kartini	1	1
5. Tangsi	1	1
6. Binjai	1	1
7. Pekan Binjai	1	1

Sumber/Source : Potensi Desa 2014/*Village Potential 2014 and Agriculture of Binjai Municipality*

PEMERINTAHAN Government

2

Jumlah Satuan Lingkungan Setempat di Kecamatan Binjai Kota
Total of Neighbourhoods in Binjai Kota Sub District

51
Lingkungan

Binjai Kota

Sumber/Source : Kantor Camat Binjai Kota/
Office of Binjai Kota Sub district

Tabel 2.1 Jumlah Satuan Lingkungan Setempat menurut Kelurahan, 2016
Table Total of Neighbourhoods by Locality, 2016

Kelurahan <i>Locality</i>	Satuan Lingkungan Setempat <i>Neighbourhood</i>	Jumlah <i>Total</i>
(1)	(2)	(3)
1. Berngam	Lingkungan	13
2. Satria	Lingkungan	6
3. Setia	Lingkungan	6
4. Kartini	Lingkungan	6
5. Tangsi	Lingkungan	6
6. Binjai	Lingkungan	5
7. Pekan Binjai	Lingkungan	9
Jumlah/Total	Lingkungan	51

Sumber/Source : Kantor Camat Binjai Kota/Office of Binjai Kota Sub district

Tabel 2.2 **Klasifikasi Kelurahan Menurut Tingkat Perkembangan, 2016**
Table **Classification of Locality By Development Level, 2016**

Kelurahan Locality	Swadaya Self-help	Swakarya Self- developing	Swasembada Self-supporting
(1)	(2)		(3)
1. Berngam	-	-	√
2. Satria	-	-	√
3. Setia	-	-	√
4. Kartini	-	-	√
5. Tangsi	-	-	√
6. Binjai	-	-	√
7. Pekan Binjai	-	-	√
Jumlah/Total	-	-	7

Sumber/Source : Kantor Camat Binjai Kota/Office of Binjai Kota Sub district

PENDUDUK *Population*

3

JUMLAH PENDUDUK Kecamatan BINJAI KOTA, 2016
Total of Population in Binjai Kota Sub Ditric, 2016

28 893
JIWA

Sumber/Source : Proyeksi Penduduk Kota Binjai 2016/
Binjai Population Projection 2016

ULASAN

Pada tahun 2016, jumlah penduduk Kecamatan Binjai Kota yaitu 28.893 jiwa terdiri dari 14.130 laki-laki dan 14.763 perempuan. Kelurahan Bergam memiliki jumlah penduduk tertinggi di Kecamatan Binjai Kota yaitu 9.321 jiwa sedangkan Kelurahan Binjai memiliki jumlah penduduk paling sedikit yaitu 1.381 jiwa.

Dilihat dari jumlah rumah tangga di Binjai Kota ada 7.629 rumah tangga dengan rata-rata jiwa per rumah tangga yaitu 3,79 jiwa. Atau dengan kata lain, setiap rumah tangga di Kecamatan Binjai Kota ada 3 sampai 4 orang.

Berdasarkan data mutasi penduduk dari Kantor Camat Binjai Kota, ada 21 kelahiran dan 29 kematian di sepanjang tahun 2016 di Kecamatan Binjai Kota. Sedangkan dilihat dari penduduk datang dan pergi, ada 46 penduduk yang datang ke Kecamatan Binjai Kota dan 99 penduduk yang pergi atau keluar dari Kecamatan Binjai Kota.

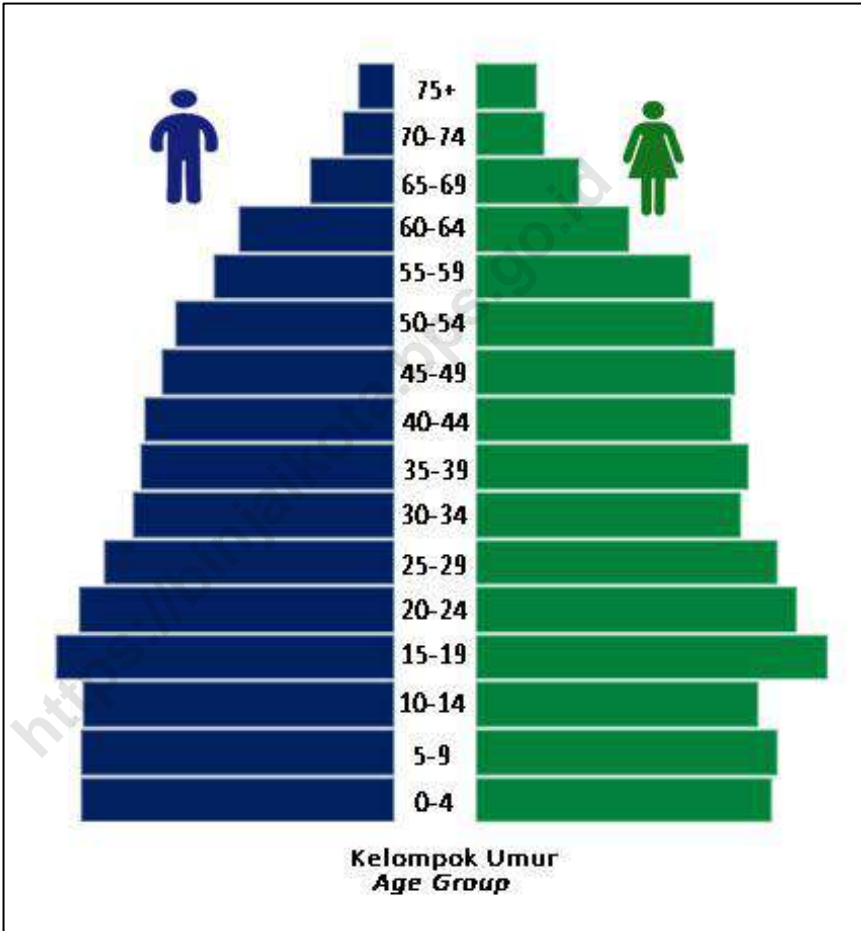
DESCRIPTION

In 2016, the population in Binjai Kota Sub district is 28.893 consisting of 14.130 men and 14.763 women. Bergam urban village has the highest population in Binjai Kota Sub District which is 9.321 inhabitants while Binjai urban village the least population of 1.381 people.

Viewed from the number of households in Binjai Kota Sub district there are 7.629 households with an average member per household of 3,79 inhabitants. Or in other word, every household in Binjai Kota Sub district is 3 to 4 people.

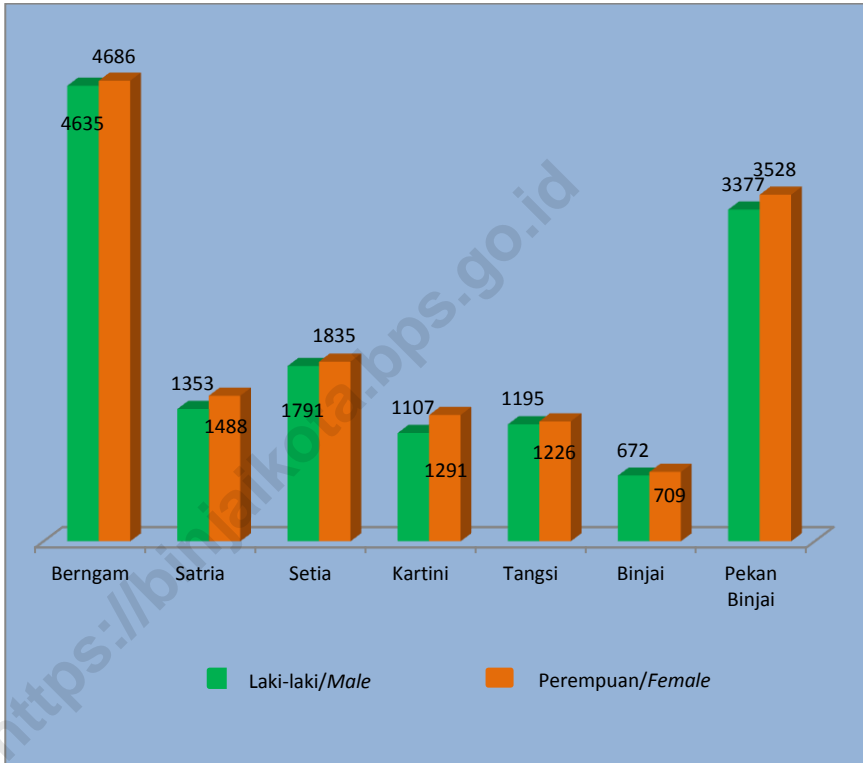
Based on data on population mutations from Binjai Kota Sub District Office, there were 21 births and 102 deaths during 2016 in Binjai Kota Sub District. As seen from the population coming and going, there are 46 residents who come to Binjai Kota Sub District and 99 residents who leave or leave from Binjai Kota Sub district.

Gambar 3.1 Perbandingan Jumlah Penduduk Menurut Kelompok Umur dan Jenis Kelamin di Kecamatan Binjai Kota, 2016
Picture Comparison of Total Population by Group Age and Sex in Binjai Kota Sub district, 2016



Sumber/Source : Proyeksi Penduduk Kota Binjai 2016/Binjai Population Projection 2016

Gambar 3.2 Jumlah Penduduk Dirinci Menurut Jenis Kelamin dan Kelurahan di Kecamatan Binjai Kota, 2016
Picture Total Population by Sex and Locality in Binjai Kota Sub district, 2016



Sumber/Source : Proyeksi Penduduk Kota Binjai 2016/Binjai Population Projection 2016

Tabel 3.1 Luas, Jumlah Penduduk dan Kepadatan Penduduk Menurut Kelurahan di Kecamatan Binjai Kota, 2016
Table *Total Area, Total Population and Population Density by Locality, 2016*

Komoditi Commodity	Luas (Km²) Total Area (square.km)	Jumlah Penduduk Total Population	Kepadatan Penduduk (per km²) Population Density (/square.km)
(1)	(2)	(3)	(4)
1. Berngam	1,79	9 321	5 207
2. Satria	0,39	2 841	7 285
3. Setia	0,35	3 626	10 360
4. Kartini	0,36	2 398	6 661
5. Tangsi	0,42	2 421	5 764
6. Binjai	0,40	1 381	3 453
7. Pekan Binjai	0,41	6 905	16 841
Jumlah/Total	4,12	28 893	7 013

Sumber/Source : Proyeksi Penduduk Kota Binjai 2016/Binjai Population Projection 2016

Tabel 3.2 Jumlah Penduduk Dirinci Menurut Jenis Kelamin dan Kelurahan di Kecamatan Binjai Kota, 2016
Table Total Population by Sex and Locality in Binjai Kota Sub district, 2016

Kelurahan <i>Locality</i>	Laki-laki <i>Male</i>	Perempuan <i>Female</i>	Jumlah <i>Total</i>
(1)	(2)	(3)	(4)
1. Berngam	4 635	4 686	9 321
2. Satria	1 353	1 488	2 841
3. Setia	1 791	1 835	3 626
4. Kartini	1 107	1 291	2 398
5. Tangsi	1 195	1 226	2 421
6. Binjai	672	709	1 381
7. Pekan Binjai	3 377	3 528	6 905
Jumlah/Total	14 130	14 763	28 893

Sumber/Source : Proyeksi Penduduk Kota Binjai 2016/Binjai Population Projection 2016

Tabel 3.3 Jumlah Penduduk Menurut Jenis Kelamin dan Kelompok Umur di Kecamatan Binjai Kota, 2016
Table Total Population by Sex and Group Age in Binjai Kota Sub district, 2016

Golongan Umur Group Age	Laki-laki Male	Perempuan Female	Jumlah Total
(1)	(2)	(3)	(4)
0 - 4	1 223	1 161	2 384
5 - 9	1 227	1 183	2 410
10 - 14	1 217	1 109	2 326
15 - 19	1 320	1 379	2 699
20 - 24	1 232	1 263	2 495
25 - 29	1 134	1 184	2 318
30 - 34	1 026	1 046	2 072
35 - 39	996	1 072	2 068
40 - 44	977	1 003	1 980
45 - 49	912	1 021	1 933
50 - 54	859	936	1 795
55 - 59	707	849	1 556
60 - 64	613	609	1 222
65 - 69	333	417	750
70 - 74	209	281	490
75+	145	250	395
Jumlah/Total	14 130	14 768	28 893

Sumber/Source : Proyeksi Penduduk Kota Binjai 2016/Binjai Population Projection 2016

Tabel 3.4 Jumlah Penduduk, Rumah Tangga dan Rata-rata Jiwa per Rumah Tangga Menurut Kelurahan di Kecamatan Binjai Kota, 2016
Total Population, Total Households and Average Member per Household by Locality, 2016

Kelurahan <i>Locality</i>	Jumlah Penduduk <i>Total Population</i>	Jumlah Rumah Tangga <i>Total Households</i>	Rata-rata Jiwa per Rumah Tangga <i>Average Member per Household</i>
(1)	(2)	(3)	(4)
1. Bergam	9 321	2 354	3,96
2. Satria	2 841	804	3,53
3. Setia	3 626	966	3,75
4. Kartini	2 398	726	3,3
5. Tangsi	2 421	693	3,49
6. Binjai	1 381	714	1,93
7. Pekan Binjai	6 905	1 372	5,03
Jumlah/Total	28 893	7 629	3,79

Sumber/Source : Proyeksi Penduduk Kota Binjai 2016/*Binjai Population Projection 2016*

Tabel 3.5 Jumlah Penduduk Kecamatan Binjai Kota Menurut Jenis Kelamin, 2008 - 2016
Total Population of Binjai Kota Sub district by Sex, 2008 - 2016

Tahun Years	Laki-laki Male	Perempuan Female	Jumlah Total
(1)	(2)	(3)	(4)
2008	23 142	22 993	46 135
2009	23 558	23 390	46 948
2010	24 001	24 422	48 423
2011	24 233	24 643	48 876
2012	24 401	25161	49 562
2013	24 619	25 367	49 986
2014	25 996	26 579	52 575
2015	26 459	27 034	53 493
2016	14 130	14 763	28 893

Sumber/Source : Proyeksi Penduduk Kota Binjai 2008 - 2016/ Binjai Population Projection 2008 - 2016

Tabel 3.6 Jumlah Mutasi Penduduk Menurut Kelurahan di Kecamatan Binjai Kota, 2016
Table Total of Mutations by Locality in Binjai Kota Sub District, 2016

Kelurahan <i>Locality</i>	Kelahiran <i>Birth</i>	Kematian <i>Death</i>	Penduduk Datang <i>Population In</i>	Penduduk Pergi <i>Population Out</i>
(1)	(2)	(3)	(4)	(5)
1. Berngam	4	6	19	19
2. Satria	3	3	13	14
3. Setia	2	5	5	12
4. Kartini	2	3	1	17
5. Tangsi	2	3	7	7
6. Binjai	-	2	-	3
7. Pekan Binjai	8	7	1	27
Jumlah/Total	21	29	46	99

Sumber/Source : Kantor Camat Binjai Kota/Office of Binjai Kota sub district

Tabel 3.7 Banyaknya Penduduk Usia 15 ke Atas Dirinci Menurut Pekerjaan Menurut Kelurahan di Kecamatan Binjai Kota, 2016
Total of Population Age 15 and Over By Work in Binjai Kota Sub District, 2016

Kelurahan <i>Locality</i>	Bekerja <i>Work</i>	Tidak Bekerja <i>Not Work</i>	Jumlah <i>Total</i>
(1)	(2)	(3)	(4)
1. Berngam	6 343	380	6 723
2. Satria	3 591	124	3 715
3. Setia	3 856	269	4 125
4. Kartini	2 695	158	2 853
5. Tangsi	2 272	126	2 398
6. Binjai	2 917	198	3 115
7. Pekan Binjai	6 695	180	6 875
Jumlah/Total	28 369	1 435	29 804

Sumber/Source : Lurah Se Kecamatan Binjai Kota/ *Locality Office of Binjai Kota Sub District*

Tabel 3.8 Banyaknya Tenaga Kerja Yang Bekerja Menurut Lapangan Pekerjaan Menurut Kelurahan di Kecamatan Binjai Kota, 2016
Total of Workers According to Employment by Village in Sub District Binjai Kota, 2016

Kelurahan <i>Locality</i>	Pertanian <i>Agriculture</i>	Indusri Rumah Tangga <i>Home Industry</i>	PNS / ABRI Civil <i>Servants</i>	Lainnya <i>Other</i>	Jumlah <i>Total</i>
(1)	(2)	(3)	(4)	(5)	(6)
1. Berngam	20	25	375	5 923	6 343
2. Satria	15	6	227	3 343	3 591
3. Setia	4	12	17	3 823	3 856
4. Kartini	-	10	50	2 635	2 695
5. Tangsi	3	3	70	2 196	2 272
6. Binjai	10	10	30	2 867	2 917
7. Pekan Binjai	10	-	38	6 647	6 695
Jumlah/Total	59	66	807	27 434	28 369

Sumber/Source : Lurah Se Kecamatan Binjai Kota/ *Locality Office of Binjai Kota Sub District*

SOSIAL Social

4

JUMLAH SEKOLAH DI KECAMATAN BINJAI KOTA, 2016

*TOTAL OF SCHOOL IN BINJAI KOTA
SUB DISTRICT, 2016*



SD

Elementary School

25

SMP

Junior High School

11

SMA

Senior High School

14

ULASAN

Pada tahun 2016, infrastruktur di Kota Binjai telah berada pada kondisi yang baik. Di Kecamatan Binjai Kota, infrastruktur seperti pendidikan dan kesehatan merupakan suatu aspek yang telah berkembang dan menjadi fokus pembangunan wilayah setempat. Armada sarana dan tenaga kesehatan dan sarana dan tenaga pendidik merupakan hal yang tidak perlu dikhawatirkan lagi.

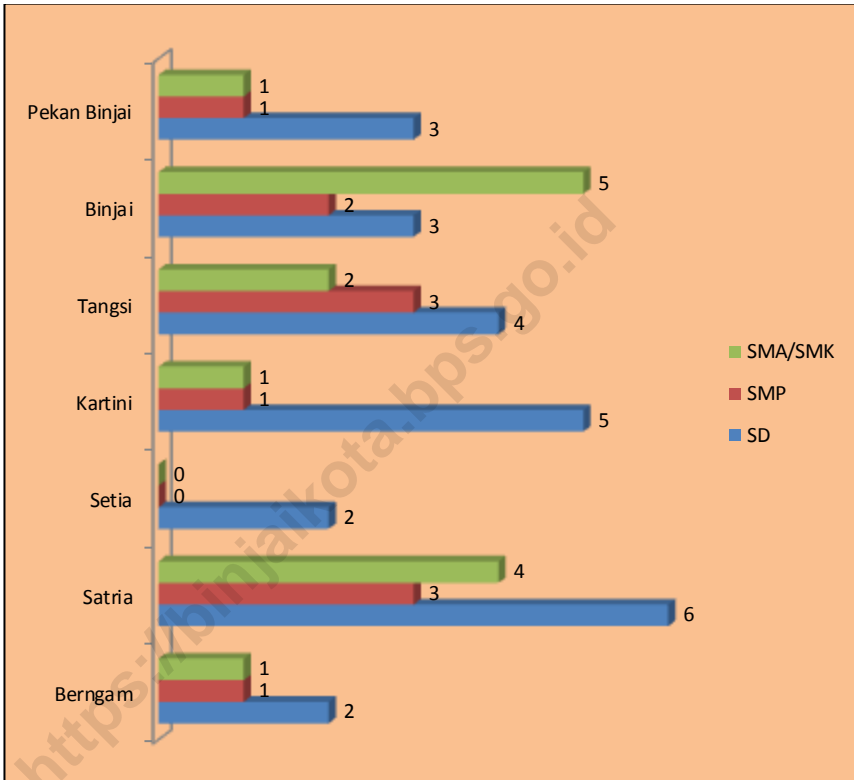
Pada tahun 2016, berdasarkan data yang diperoleh dari Dinas Pendidikan Kota Binjai, terhitung sebanyak 25 Sekolah Dasar (SD) yang terdiri dari 18 SD Negeri dan 7 SD Swasta, 11 Sekolah Menengah Pertama (SMP) yang terdiri dari 3 SMP Negeri dan 8 SMP Swasta, 14 Sekolah Menengah Umum/Sekolah Menengah Kejuruan (SMU/SMK) yang terdiri dari 2 SMU/SMK Negeri dan 12 SMU/SMK swasta yang tersebar di seluruh kelurahan di Kecamatan Binjai Kota.

DESCRIPTION

In 2016, infrastructure in Binjai Municipality has been at good condition level. In Binjai Kota Sub district, infrastructure such as education and health are developed aspects and have been target to local area development. The existence of health facilities and practitioners as well as education facilities and teachers is undoubtedly case by population of Binjai municipality.

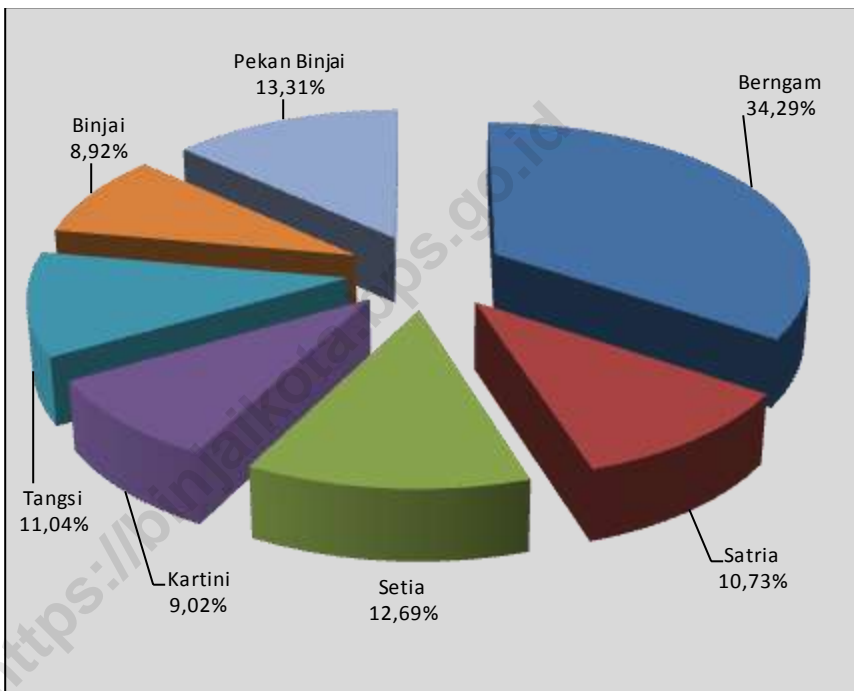
In 2016, based on data collected from Education Service of Binjai Municipality, recorded 25 elementary schools comprising 18 public elementary schools and 7 private elementary schools, 11 junior high school comprising 3 public junior high school and 8 private junior high school, 14 senior high school/vocational high school comprising 2 public senior high school/vocational high school and 12 senior high school /vocational high school spread over all of the localities in Binjai Kota Sub district.

Gambar 4.1 Jumlah SD, SMP, dan SMA/SMK Menurut Kelurahan, 2016
Picture Total of Elementary Schools, Junior High Schools and Senior High Schools/Vocational High Schools by Locality, 2016



Sumber/Source : Dinas Pendidikan Kota Binjai/Education Service of Binjai Municipality

Gambar 4.2 **Persentase Pasangan Usia Subur (PUS) yang Menggunakan Alat Kontrasepsi Menurut Kelurahan di Kecamatan Binjai Kota, 2016**
Picture **Percentage of Total of Fertile-Age Couples Using Contraceptives According by Locality in Binjai Kota Sub District, 2016**



Sumber/Source : Dinas Pengendalian Penduduk dan Keluarga Berencana/Control of Population and Family Planning Office Binjai Municipality

Tabel 4.1 Jumlah TK, Murid, dan Guru TK Negeri dan Swasta Menurut Kelurahan, 2016
Total of Public and Private Kindegartens, Pupil and Teachers by Locality, 2016

Kelurahan <i>Locality</i>	TK <i>Kindegarten</i>		Murid TK <i>Pupil</i>		Guru <i>Teacher</i>	
	Negeri <i>Public</i>	Swasta <i>Private</i>	Negeri <i>Public</i>	Swasta <i>Private</i>	Negeri <i>Public</i>	Swasta <i>Private</i>
(1)	(2)	(3)	(4)	(5)	(6)	(7)
1. Bergam	-	3	-	98	-	9
2. Satria	-	1	-	44	-	5
3. Setia	-	-	-	-	-	-
4. Kartini	-	2	-	166	-	12
5. Tangsi	-	1	-	19	-	6
6. Binjai	-	1	-	410	-	31
7. Pekan Binjai	-	2	-	410	-	31
Jumlah/Total	-	10	-	805	-	65

Sumber/Source : Dinas Pendidikan Kota Binjai/Education Service of Binjai Municipality

Tabel 4.2 Jumlah SD, SMP, dan SMU/SMK Negeri dan Swasta Menurut Kelurahan, 2016
Total of Elementary Schools, Junior High Schools and Senior High Schools/Vocational High Schools by Locality, 2016

Kelurahan <i>Locality</i>	SD <i>Elementary School</i>		SLTP <i>Junior High School</i>		SMU/SMK <i>Senior / Vocational High School</i>	
	Negeri <i>Public</i>	Swasta <i>Private</i>	Negeri <i>Public</i>	Swasta <i>Private</i>	Negeri <i>Public</i>	Swasta <i>Private</i>
(1)	(2)	(3)	(4)	(5)	(6)	(7)
1. Berngam	2	-	-	1	-	1
2. Satria	6	-	3	-	2	2
3. Setia	2	-	-	-	-	-
4. Kartini	2	3	-	1	-	1
5. Tangsi	2	2	-	3	-	2
6. Binjai	3	-	-	2	-	5
7. Pekan Binjai	1	2	-	1	-	1
Jumlah/Total	18	7	3	8	2	12

Sumber/Source : Dinas Pendidikan Kota Binjai/Education Service of Binjai Municipality

Tabel 4.3 Jumlah Sekolah, Murid, dan Guru SD Negeri dan Swasta Menurut Kelurahan di Kecamatan Binjai Kota, 2016
Total of Public and Private Elementary Schools, Pupil and Teachers by Locality in Binjai Kota Sub District, 2016

Kelurahan Locality	SD Elementary School		Murid Pupil		Guru Teacher	
	Negeri Public	Swasta Private	Negeri Public	Swasta Private	Negeri Public	Swasta Private
(1)	(2)	(3)	(4)	(5)	(6)	(7)
1. Berngam	2	-	697	-	36	-
2. Satria	6	-	1 403	-	88	-
3. Setia	2	-	242	-	20	-
4. Kartini	2	3	434	314	15	38
5. Tangsi	2	2	133	300	16	22
6. Binjai	3	-	195	-	28	-
7. Pekan Binjai	1	2	62	1 884	9	74
Jumlah/Total	18	7	3 166	2 498	212	134

Sumber/Source : Dinas Pendidikan Kota Binjai/Education Service of Binjai Municipality

Tabel 4.4 Jumlah Sekolah, Murid, dan Guru SLTP Negeri dan Swasta Menurut Kelurahan di Binjai Kota, 2016
Table *Total of Public and Private Junior High Schools, Pupil and Teachers by Locality, 2016*

Kelurahan <i>Locality</i>	SMP <i>Junior High School</i>		Murid <i>Pupil</i>		Guru <i>Teacher</i>	
	Negeri <i>Public</i>	Swasta <i>Private</i>	Negeri <i>Public</i>	Swasta <i>Private</i>	Negeri <i>Public</i>	Swasta <i>Private</i>
(1)	(2)	(3)	(4)	(5)	(6)	(7)
1. Berngam	-	1	-	1	-	-
2. Satria	3	-	2 963	-	63	-
3. Setia	-	-	-	-	-	-
4. Kartini	-	1	-	64	-	8
5. Tangsi	-	3	-	233	-	30
6. Binjai	-	2	-	631	-	29
7. Pekan Binjai	-	1	-	358	-	18
Jumlah/Total	3	8	2 963	1 287	63	85

Sumber/Source : Dinas Pendidikan Kota Binjai/Education Service of Binjai Municipality

Tabel 4.5 Jumlah Sekolah, Murid, dan Guru SMU Negeri dan Swasta Menurut Kelurahan di Binjai Kota, 2016
Table Total of Public and Private Senior High Schools, Pupil and Teachers by Locality, 2016

Kelurahan Locality	SMU Senior High School		Murid Pupil		Guru Teacher	
	Negeri Public	Swasta Private	Negeri Public	Swasta Private	Negeri Public	Swasta Private
(1)	(2)	(3)	(4)	(5)	(6)	(7)
1. Berngam	-	1	-	78	-	5
2. Satria	1	-	1 224	-	9	-
3. Setia	-	-	-	-	-	-
4. Kartini	-	1	-	53	-	6
5. Tangsi	-	1	-	325	-	25
6. Binjai	-	3	-	732	-	40
7. Pekan Binjai	-	1	0	346	0	18
Jumlah/Total	1	7	1 224	1 538	9	94

Sumber/Source : Dinas Pendidikan Kota Binjai/Education Service of Binjai Municipality

Tabel 4.6 Jumlah Sekolah, Murid, dan Guru SMK Menurut Kelurahan di Binjai Kota, 2016
Table Total of Public and Private Senior High Schools, Pupil and Teachers by Locality, 2016

Kelurahan Locality	SMK Vocational School		Murid Pupil		Guru Teacher	
	Negeri Public	Swasta Private	Negeri Public	Swasta Private	Negeri Public	Swasta Private
(1)	(2)	(3)	(4)	(5)	(6)	(7)
1. Berngam	-	-	-	-	-	-
2. Satria	1	2	10 11	2 277	45	17
3. Setia	-	-	-	-	-	-
4. Kartini	-	-	-	-	-	-
5. Tangsi	-	1	-	406	-	14
6. Binjai	-	2	-	103	-	73
7. Pekan Binjai	-	-	-	-	-	-
Jumlah/Total	1	5	1 011	2 786	45	104

Sumber/Source : Dinas Pendidikan Kota Binjai/Education Service of Binjai Municipality

Tabel 4.7 Jumlah Sekolah, Murid, dan Guru Madrasah Negeri dan Swasta di Kecamatan Binjai Kota, 2016
Table Total of Public and Private Schools, Pupil and Teachers in Binjai Kota Sub district, 2016

Madrasah School	Madrasah School		Murid Pupil		Guru Teacher	
	Negeri Public	Swasta Private	Negeri Public	Swasta Private	Negeri Public	Swasta Private
(1)	(2)	(3)	(4)	(5)	(6)	(7)
1. Diniyah	-	91	-	2 364	-	310
2. Ibtidaiyah	-	-	-	-	-	-
3. Tsanawiyah	-	3	-	990	-	57
4. Aliyah	-	2	-	362	-	30

Sumber/Source : Kementerian Agama Kota Binjai/Religion Office of Binjai Municipality

Tabel 4.8 Banyaknya Madrasah, Lokal, Guru dan Murid Diniyah Menurut Kelurahan di Kecamatan Binjai Kota, 2016
Total of Diniyah Schools, Classrooms and Teachers by Locality in Binjai Kota Sub district, 2016

Kelurahan <i>Locality</i>	Madrasah <i>School</i>	Lokal <i>Class room</i>	Guru <i>Teacher</i>		Murid <i>Pupil</i>
			PNS <i>Civil</i>	Honor <i>Supportive</i>	
(1)	(2)	(3)	(4)	(5)	(6)
1. Bergam	4	12	-	17	113
2. Satria	2	6	-	8	48
3. Setia	-	-	-	-	-
4. Kartini	-	-	-	-	-
5. Tangsi	1	2	-	3	15
6. Binjai	3	9	-	10	102
7. Pekan Binjai	-	-	-	-	-
Jumlah/Total	10	29	-	38	278

Sumber/Source : Kementerian Agama Kota Binjai/Religion Office of Binjai Municipality

Tabel 4.9 Banyaknya Madrasah, Lokal, Guru dan Murid Ibtidaiyah Menurut Kelurahan di Kecamatan Binjai Kota, 2016
Table Total of Tsanawiyah Schools, Classrooms and Teachers by Locality in Binjai Kota Sub district, 2016

Kelurahan <i>Locality</i>	Madrasah <i>School</i>	Lokal <i>Class room</i>	Guru <i>Teacher</i>		Murid <i>Pupil</i>
			PNS <i>Civil</i>	Honor <i>Supportive</i>	
(1)	(2)	(3)	(4)	(5)	(6)
1. Berngam	-	-	-	-	-
2. Satria	-	-	-	-	-
3. Setia	-	-	-	-	-
4. Kartini	-	-	-	-	-
5. Tangsi	-	-	-	-	-
6. Binjai	-	-	-	-	-
7. Pekan Binjai	-	-	-	-	-
Jumlah/ <i>Total</i>	-	-	-	-	-

Sumber/*Source* : Kementerian Agama Kota Binjai/*Religion Office of Binjai Municipality*

Tabel 4.10 Banyaknya Madrasah, Lokal, Guru dan Murid Tsanawiyah Menurut Kelurahan di Kecamatan Binjai Kota, 2016
Table Total of Tsanawiyah Schools, Classrooms and Teachers by Locality in Binjai Kota Sub district, 2016

Kelurahan <i>Locality</i>	Madrasah <i>School</i>	Lokal <i>Class room</i>	Guru <i>Teacher</i>		Murid <i>Pupil</i>
			PNS <i>Civil</i>	Honor <i>Supportive</i>	
(1)	(2)	(3)	(4)	(5)	(6)
1. Berngam	-	-	-	-	-
2. Satria	1	12	-	21	542
3. Setia	-	-	-	-	-
4. Kartini	1	7	3	18	160
5. Tangsi	-	-	-	-	-
6. Binjai	-	-	-	-	-
7. Pekan Binjai	1	6	1	14	288
Jumlah/Total	3	25	4	53	990

Sumber/Source : Kementerian Agama Kota Binjai/Religion Office of Binjai Municipality

Tabel 4.11 Banyaknya Madrasah, Lokal, Guru dan Murid Aliyah Menurut Kelurahan di Kecamatan Binjai Kota, 2016
Total of Aliyah Schools, Classrooms and Teachers by Locality in Binjai Kota Sub district, 2016

Kelurahan <i>Locality</i>	Madrasah <i>School</i>	Lokal <i>Class room</i>	Guru <i>Teacher</i>		Murid <i>Pupil</i>
			PNS <i>Civil</i>	Honor <i>Supportive</i>	
(1)	(2)	(3)	(4)	(5)	(6)
1. Berngam	-	-	-	-	-
2. Satria	-	-	-	-	-
3. Setia	-	-	-	-	-
4. Kartini	1	5	-	15	95
5. Tangsi	-	-	-	-	-
6. Binjai	-	-	-	-	-
7. Pekan Binjai	1	6	3	12	267
Jumlah/ <i>Total</i>	2	11	3	27	362

Sumber/*Source* : Kementerian Agama Kota Binjai/*Religion Office of Binjai Municipality*

Tabel 4.12 Jumlah Sarana Kesehatan di Kecamatan Binjai Kota Menurut Kelurahan di Binjai Kota, 2016
Total of Health Facilities in Binjai Kota Sub district by Locality, 2016

Kelurahan Locality	Rumah Sakit Hospital	Puskes- mas Public Health Centre	Pustu Public Health Sub centre	Posyandu Integrated Health Service Centre	Klinik/ Balai Pengobatan Clinic/Curin g Medical Centre	Praktik Dokter Doctor Practice	Praktik Bidan Midwife Practice
(1)	(2)	(3)	(4)	(5)	(6)	(7)	(8)
1. Berngam	-	-	1	6	-	-	-
2. Satria	1	1	-	4	-	-	-
3. Setia	-	-	-	6	-	-	-
4. Kartini	2	-	-	5	-	-	-
5. Tangsi	-	-	-	6	-	-	-
6. Binjai	-	-	-	4	-	-	-
7. Pekan Binjai	-	-	-	4	-	-	-
Jumlah/Total	3	1	1	35	-	-	-

Sumber/Source : Dinas Kesehatan Kota Binjai/ Health Service of Binjai Muicpality

Table 4.13 Banyaknya Tenaga Kesehatan Menurut Kelurahan di Kecamatan Binjai Kota, 2016
Total of Health Personnel by Locality in Binjai Kota Sub district, 2016

Kelurahan Locality	Dokter	Bidan	Perawat	Mantri Kesehatan	Dukun Bayi	Jumlah
(1)	(2)	(3)	(4)	(5)	(6)	(7)
1. Bergam	4	6	6	-	-	16
2. Satria	-	-	-	-	-	-
3. Setia	-	-	-	-	-	-
4. Kartini	-	-	-	-	-	-
5. Tangsi	-	-	-	-	-	-
6. Binjai	7	5	17	-	-	29
7. Pekan Binjai	-	-	-	-	-	-
Jumlah/Total	11	11	23	-	-	45

Sumber/Source : Dinas Kesehatan Kota Binjai/ Health Service of Binjai Municipality

Tabel 4.14 Basis Program Keluarga Berencana Nasional di Kecamatan Binjai Kota, 2016
Table *Basic Program of National Family in Binjai Kota Sub district, 2016*

Basis <i>Basic</i>	Jumlah <i>Total</i>
(1)	(2)
1. PPKBD	7
2. Sub PPKBD	51
3. Kelompok KB	7
4. Kelompok Kegiatan BKB	11
5. Kelompok Kegiatan BKR	6
6. Kelompok PIK-R	8
7. Kelompok Kegiatan BKL	9
8. Kelompok UPPKS	9
Jumlah/ <i>Total</i>	108

Sumber/*Source* : Dinas Pengendalian Penduduk dan Keluarga Berencana/ *Control of Population and Family Planning Office*

Tabel 4.15 Banyaknya Pasangan Usia Subur (PUS) yang Menggunakan dan Tidak Menggunakan Alat Kontrasepsi Menurut Kelurahan di Kecamatan Binjai Kota, 2016
Total of Fertile-Age Couples Using and Not Using Contraceptives According by Locality in Binjai Kota Sub District, 2016

Kelurahan <i>Locality</i>	Jumlah PUS <i>Total of Fertile-Age Couple</i>	Alat Kontrasepsi/ <i>Contraceptives</i>	
		Menggunakan <i>Using</i>	Tidak Menggunakan <i>Not Using</i>
(1)	(2)	(3)	(4)
1. Bergam	1 321	1 000	321
2. Satria	412	313	99
3. Setia	504	370	134
4. Kartini	341	263	78
5. Tangsi	418	322	96
6. Binjai	372	260	112
7. Pekan Binjai	517	388	129
Jumlah/Total	3 885	2 916	969

Sumber/Source : Dinas Pengendalian Penduduk dan Keluarga Berencana/ *Control of Population and Family Planning Office*

Tabel 4.16 Jumlah Peserta KB Aktif (PA) Menurut Kelurahan dan Jenis Alat Kontrasepsi yang di Gunakan di Kecamatan Binjai Kota, 2016
Table Total of Active Acceptor of Family Planning by Locality and Type of Used Contraceptive in Binjai Kota Sub district, 2016

Kelurahan Locality	IUD IUD	Pil Pill	Kondom Condom	Suntik Injection	Implant Implanta- tion	MOP/ MOW MOP/MOW
(1)	(2)	(3)	(4)	(5)	(6)	(7)
1. Bergam	60	293	51	419	115	14/48
2. Satria	52	78	23	95	28	2/35
3. Setia	53	88	11	108	71	7/32
4. Kartini	54	63	8	72	32	3/31
5. Tangsi	38	82	20	93	53	6/30
6. Binjai	37	57	10	76	37	2/41
7. Pekan Binjai	61	67	12	85	47	5/111
Jumlah/Total	355	728	135	948	383	39/328

Sumber/Source : Dinas Pengendalian Penduduk dan Keluarga Berencana/ Control of Population and Family Planning Office

Tabel 4.17 Jumlah Rumah Ibadah Menurut Kelurahan di Kecamatan Binjai Kota, 2016
Table Total of Praying House by Locality in Binjai Kota Sub district, 2016

Kelurahan <i>Locality</i>	Masjid <i>Mosque</i>	Musholla <i>Musholla</i>	Gereja <i>Church</i>	Pura <i>Temple</i>	Vihara/ Klenteng <i>Monastery</i>
(1)	(2)	(3)	(4)	(5)	(6)
1. Berngam	4	7	2	-	-
2. Satria	2	3	1	-	-
3. Setia	2	7	-	-	1
4. Kartini	3	2	-	1	1
5. Tangsi	1	4	-	-	-
6. Binjai	1	3	1	-	2
7. Pekan Binjai	2	3	1	-	2
Jumlah/Total	15	29	5	1	6

Sumber/Source : Kantor Lurah se- Kecamatan Binjai Kota/ *Locality Offices of Binjai Kota Sub district*

Tabel 4.18 Persentase Penduduk Menurut Kelurahan dan Agama yang Dianut di Kecamatan Binjai Kota, 2016
Table *Percentage of Population According By Locality and Religion in Binjai Kota Sub District, 2016*

Kelurahan <i>Locality</i>	Islam <i>Islamic</i>	Protes tan <i>Christi an</i>	Katholik <i>Chatolic</i>	Hindu <i>Hindu</i>	Budha <i>Buddha</i>	Lain <i>Other</i>	Jumlah <i>Total</i>
(1)	(2)	(3)	(4)	(5)	(6)	(7)	(8)
1. Bergam	85,11	1,17	11,43	0,91	1,38	-	100,00
2. Satria	88,84	7,29	3,61	-	0,25	-	100,00
3. Setia	90,90	3,71	1,01	0,46	3,91	-	100,00
4. Kartini	58,02	2,76	2,28	20,63	16,31	-	100,00
5. Tangsi	71,69	3,14	2,44	1,21	21,53	-	100,00
6. Binjai	78,84	1,92	2,86	2,36	14,02	-	100,00
7. Pekan Binjai	9,05	1,67	1,65	0,78	86,84	-	100,00
Jumlah/Total	66,85	2,58	4,81	3,03	22,73	-	100,00

Sumber/Source : KUA Kecamatan Binjai Kota/Religious Affairs Office of Binjai Kota Sub District

Tabel 4.19 Banyaknya Nikah, Talak, Cerai dan rujuk Dirinci Menurut Kelurahan di Kecamatan Binjai Kota, 2016
Table *Total of Marriage, Separate, Divorce, Reconciliation by Locality in Binjai Kota Sub District, 2016*

Kelurahan Locality	Nikah Marriage	Talak Separate	Cerai Divorce	Rujuk Reconciliation
(1)	(2)	(4)	(5)	(6)
1. Bergam	132	-	4	-
2. Satria	10	-	2	-
3. Setia	15	-	3	-
4. Kartini	3	-	2	-
5. Tangsi	13	-	-	-
6. Binjai	5	-	-	-
7. Pekan Binjai	2	-	1	-
Jumlah/Total	180	-	12	-

Sumber/Source : KUA Kecamatan Binjai Kota/Religious Affairs Office of Binjai Kota Sub District

Tabel 4.20 Jumlah Korban Bencana Menurut Jenis Bencana di Kecamatan Binjai Kota, 2016
Number of Victims by Kind Disasters in Binjai Kota Sub district, 2016

Bencana/Event Kelurahan Locality	Jumlah Kejadian Number of Event	Korban				
		Mening- gal Dead	Luka- luka Woun- ded	Hilang Lost	Rumah Rusak Broken house	Meng- ungsi Evacuate
(1)	(2)	(3)	(4)	(5)	(6)	(7)
1. Bencana Banjir						
a. Pekan Binjai	1	-	-	-	830	-
b. Bergam	1	-	-	-	1 000	-
c. Tangsi	1	-	-	-	105	-
d. Setia	2	-	-	-	963	-
2. Bencana Angin Puting Beliung						
a. Bergam	1	-	-	-	1	-
b. Setia	1	-	-	-	32	-
3. Bencana Kebakaran						
a. Pekan Binjai	2	-	-	-	1	-
b. Kartini	2	-	-	-	2	-
c. Setia	1	-	3	-	-	-
Jumlah/Total	12	-	3	-	2 934	-

Sumber/Source : Badan Penanggulangan Bencana Daerah Kota Binjai/Agency of Regional Disaster Evacuation of Binjai Municipality

PERTANIAN *Agriculture*

5

LUAS LAHAN SAWAH DI KECAMATAN BINJAI KOTA, 2016

Wetland Area in Binjai Kota Sub District, 2016

1,00 Ha



Sumber/Source : Dinas Ketahanan Pangan dan Pertanian Kota Binjai/
Service of Food Security and Agriculture of Binjai Municipality

ULASAN

Binjai Kota yang terdiri dari 7 kelurahan, memiliki luas wilayah yang berbeda-beda, dimana Kelurahan Bergam merupakan kelurahan yang memiliki luas wilayah yang paling besar yaitu mencapai 171 hektar, dengan lahan pertanian bukan sawah 7 hektar dan lahan bukan pertanian 171 hektar.

Kecamatan Binjai Kota memiliki potensi dalam bidang pertanian, di tahun 2016, ada 3 komoditi bahan makanan yang dihasilkan oleh Kecamatan Binjai Kota, yaitu padi, jagung, ubi kayu. Dimana di antara ke 3 komoditi, produksi jagung yang paling banyak dihasilkan.

Dilihat dari produksi buah-buahan, buah yang paling banyak produksinya adalah rambutan, yaitu mencapai 270 kuintal di sepanjang tahun 2016.

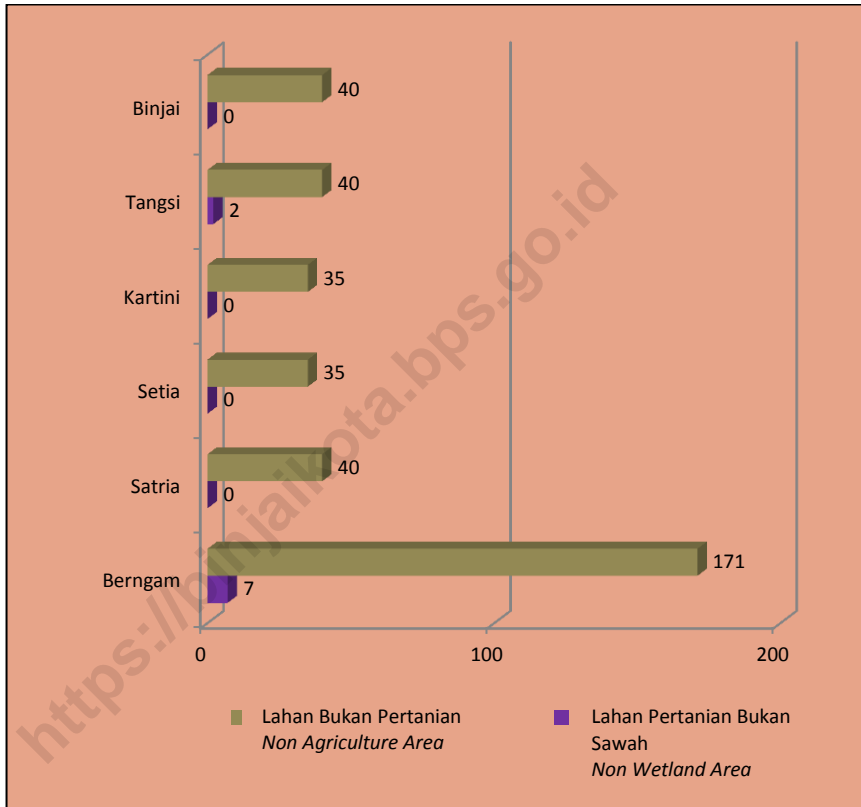
DESCRIPTION

Binjai Kota, which consists of 7 localities, has a different area, Bergam Village is the village that has the largest area of 171 hectares, with non-wetland of 7 hectares and non agriculture of 171 hectares.

Binjai Kota Sub District has potential in agriculture, in 2016, there are 3 food commodities produced by Binjai Kota Sub District, namely rice, corn, cassava. Where among the 3 commodities, corn production is the most widely produced.

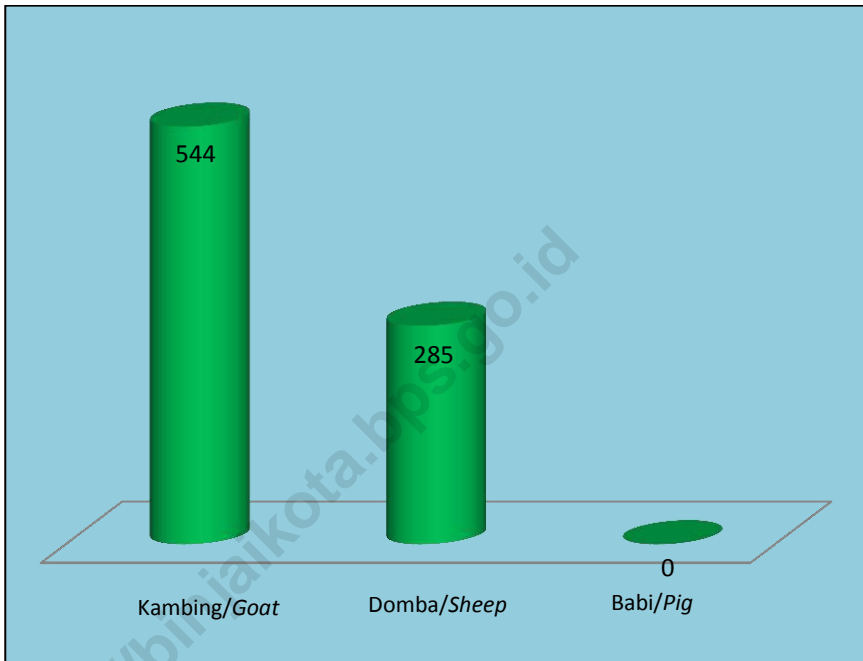
Judging from the production of fruits, the most widely produced fruit is rambutan, reaching 270 quintals throughout the year 2016.

Gambar 5.1 Luas Lahan Pertanian Bukan Sawah dan Bukan Pertanian Menurut di Kecamatan Binjai Kota (Ha), 2016
Picture Land Non-Wetland Area and Non Agriculture in Binjai Kota Sub district (Ha), 2016



Sumber/Source : Dinas Ketahanan Pangan dan Pertanian Kota Binjai/Service of Food Security and Agriculture of Binjai Municipality

Gambar 5.2 Populasi Ternak Kecil di Kecamatan Binjai Kota, 2016
Picture *Small Livestock in Binjai Kota Sub district, 2016*



Sumber/Source : Dinas Ketahanan Pangan dan Pertanian Kota Binjai/Service of Food Security and Agriculture of Binjai Municipality

Tabel 5.1 Luas Lahan Menurut Penggunaan di Kecamatan Binjai Kota, 2016
Table Land Area by Type of Utilization in Binjai Kota Sub district, 2016

Kelurahan <i>Locality</i>	Luas Kelurahan (Ha) <i>Village Total Area</i>	Luas Lahan Sawah (Ha) <i>Wetland Area (Ha)</i>	Lahan Pertanian Bukan Sawah (Ha) <i>Non-wetland area (Ha)</i>	Lahan Non Pertanian (Ha) <i>Non- agriculture land</i>
(1)	(2)	(3)	(4)	(5)
1. Berngam	179	1	7	171
2. Satria	40	-	-	40
3. Setia	35	-	-	35
4. Kartini	35	-	-	35
5. Tangsi	42	-	2	40
6. Binjai	40	-	-	40
7. Pekan Binjai	41	-	-	41
Jumlah/Total	412	1	9	402

Sumber/Source : Dinas Ketahanan Pangan dan Pertanian Kota Binjai/Service of Food Security and Agriculture of Binjai Municipality

Tabel 5.2 Luas Panen (Ha) dan Produksi Padi dan Palawija (Ton) di Kecamatan Binjai Kota, 2016
Table Harvest Area and Production of Paddy and Secondary Crops in Binjai Kota Sub district, 2016

	Komoditi <i>Commodity</i>	Luas Panen (Ha) <i>Harvest Area</i>	Produksi (Ton) <i>Production (Ton)</i>	Rata-rata Produksi (Kw/Ha) <i>Yield Rate (Kw/Ha)</i>
	(1)	(2)	(3)	(4)
1.	Padi/Paddy	3	18,00	58,60
2.	Jagung/Maize	15	97,00	65,00
3.	Kedelai/Soybean	-	-	-
4.	Kacang Tanah/Peanut	-	-	-
5.	Kacang Hijau/Small Green Pea	-	-	-
6.	Ubi Kayu/Cassava	2	52,00	260,00
7.	Ubi Jalar/Sweet Potato	-	-	-

Sumber/Source : Dinas Ketahanan Pangan dan Pertanian Kota Binjai/Service of Food Security and Agriculture of Binjai Municipality

Tabel 5.3 Luas Panen (Ha) dan Produksi Hortikultura (Kw) di Kecamatan Binjai Kota, 2016
Table Harvest Area and Production of Horticulture in Binjai Kota Sub district, 2016

	Komoditi <i>Commodity</i>	Luas Panen (Ha) <i>Harvest Area</i>	Produksi (Kw) <i>Production (Kw)</i>	Rata-rata Produksi (Kw/Ha) <i>Yield Rate (Kw/Ha)</i>
	(1)	(2)	(3)	(4)
1	Kacang Panjang/Yard long beans	1	10	100,00
2	Cabe/Chilli	1	5	50,00
3	Terong	-	-	-
4	Timun/Cucumber	-	-	-
5	Bengkuang/Yam	13	260	200,00

Sumber/Source : Dinas Ketahanan Pangan dan Pertanian Kota Binjai/Service of Food Security and Agriculture of Binjai Municipality

Tabel 5.4 **Produksi Buah-buahan di Kecamatan Binjai Kota, 2016**
Table **Production of Fruits in Binjai Kota Sub district, 2016**

	Komoditi <i>Commodity</i>	Satuan (Pohon/Rumpun/ Buah/Ton, dsb) <i>Unit</i> (<i>Tree/Cluster/Fruit/Ton,</i> <i>etc</i>)	Produksi(kwintal) <i>Production (quintal)</i>
	(1)	(2)	(3)
1	Alpukat/ <i>Avocado</i>	8	-
2	Belimbing/ <i>Starfruit</i>	15	2
3	Duku/Langsat/ <i>Lanzones</i>	125	-
4	Durian/ <i>Durian</i>	15	-
5	Jambu Biji/ <i>Guava</i>	25	18
6	Jambu Air/ <i>Water cherry</i>	406	47
7	Jeruk Besar/ <i>Orange</i>	-	-
8	Mangga/ <i>Mango</i>	200	23
9	Manggis/ <i>Mangosteen</i>	30	-
10	Nangka/ <i>Jackfruit</i>	30	32
11	Nenas/ <i>Pineapple</i>	-	-
12	Pepaya/ <i>Papaya</i>	5	20
13	Pisang/ <i>Banana</i>	209	150
14	Rambutan/ <i>Rambootan</i>	740	270
15	Salak/ <i>Thorny Palm</i>	-	-
16	Sawo/ <i>Sapodilla</i>	60	40
17	Markisa/ <i>Passionfruit</i>	-	-
18	Sirsak / <i>Soursop</i>	80	26
19	Sukun/ <i>Breadfruit</i>	-	-
20	Melinjo/ <i>Melinjo</i>	50	20

Sumber/*Source* : Dinas Ketahanan Pangan dan Pertanian Kota Binjai/*Service of Food Security and Agriculture of Binjai Municipality*

Tabel 5.5 Populasi Ternak Besar di Kecamatan Binjai Kota, 2016
Table *Large Livestock in Binjai Kota Sub district, 2016*

	Jenis Ternak <i>Type of Livestock</i>	Jumlah <i>Total</i>
	(1)	(2)
1	Sapi Perah/ <i>Dairy Cattle</i>	-
2	Kerbau/ <i>Buffalo</i>	-
3	Sapi/Lembu/ <i>Cow</i>	178
4	Kuda/ <i>Horse</i>	-

Sumber/*Source* : Dinas Ketahanan Pangan dan Pertanian Kota Binjai/*Service of Food Security and Agriculture of Binjai Municipality*

Tabel 5.6 Populasi Ternak Kecil di Kecamatan Binjai Kota, 2016
Table *Small Livestock in Binjai Kota Sub district, 2016*

	Jenis Ternak <i>Type of Livestock</i>	Jumlah <i>Total</i>
	(1)	(2)
1	Kambing/Goat	544
2	Domba/Sheep	285
3	Babi/Pig	-

Sumber/Source : Dinas Ketahanan Pangan dan Pertanian Kota Binjai/Service of Food Security and Agriculture of Binjai Municipality

Tabel 5.7 Populasi Ternak Unggas di Kecamatan Binjai Kota Tahun 2016
Table *Poultry Population in Binjai Kota Sub district, 2016*

	Jenis Unggas <i>Type of Poultry</i>	Jumlah <i>Total</i>
	(1)	(2)
1	Ayam Petelur/ <i>Egg Layer</i>	-
2	Ayam Pedaging/ <i>Broiler</i>	-
3	Ayam Kampung/ <i>Local Chicken</i>	17 220
4	Itik/ <i>Duck</i>	1 250
5	Burung/ <i>Bird</i>	-

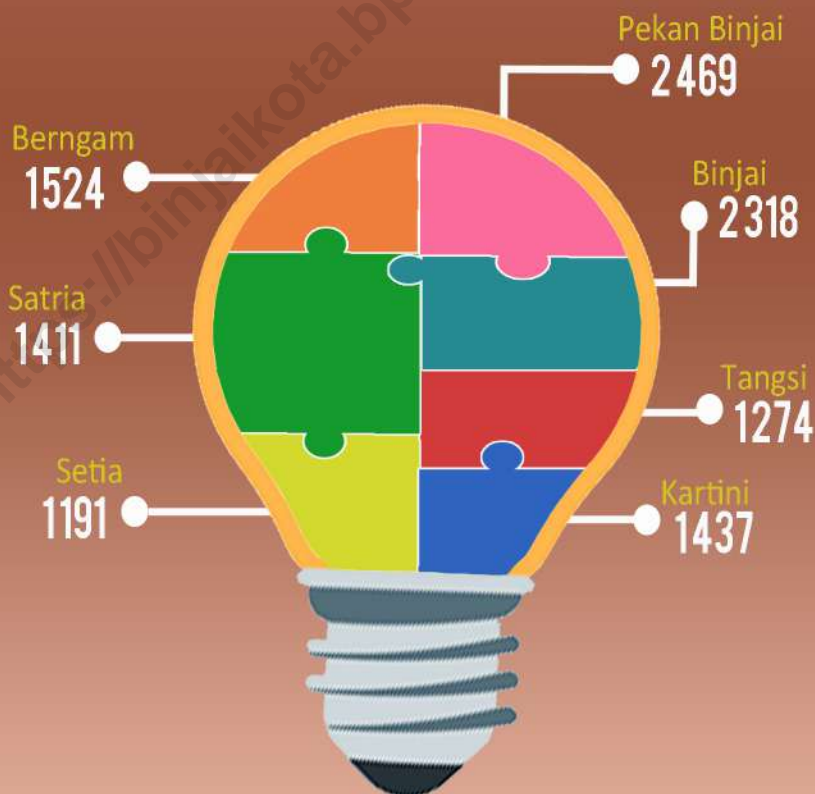
Sumber/*Source* : Dinas Ketahanan Pangan dan Pertanian Kota Binjai/*Service of Food Security and Agriculture of Binjai Municipality*

INDUSTRI *Industry*

6

JUMLAH RUMAH TANGGA PELANGGAN PLN KECAMATAN BINJAI KOTA, 2016

*Total Household Customers of Electric Power
in Binjai Kota Sub District, 2016*



ULASAN

Kecamatan Binjai Kota telah mengalami perkembangan yang cukup signifikan baik dari sektor pertanian, infrastruktur dan terlebih dari sektor industri. Sektor industri di Kecamatan Binjai Kota terdiri dari industri besar/średang, industri kecil dan industri rumah tangga. Industri rumah tangga merupakan industri yang paling banyak terdapat di Kecamatan Binjai Kota yaitu ada 121 industri, kemudian industri kecil 15 industri, sedangkan industri besar/średang ada 1 industri. Industri besar/średang terdapat di Kelurahan Kartini.

Kebutuhan masyarakat Kecamatan Binjai Kota akan listrik dan air dari tahun ke tahun mengalami peningkatan, ini terlihat dari jumlah rumah tangga pelanggan listrik dan air yaitu 11.624 pelanggan PLN dan 4.068 pelanggan PDAM.

DESCRIPTION

Binjai Kota Sub District has experienced significant development both from agricultural sector, infrastructure and especially from industrial sector. Industrial sector in Binjai kota Sub District consists of large/medium industries, small industries and home industries. Household industry is the most industry in Binjai kota Sub District , there are 121 industries, then small industry 15 industry, while big/medium industry there are 1 industries. Large/medium industries are located in Kartini locality.

The needs of Binjai Kota Sub District for electricity and water from year to year increase, as seen from the number of households of electricity and water customers, 11.624 PLN electric customers and 4.068 PDAM water customers.

Gambar 6.1 Jumlah Industri Menurut Kelurahan di Kecamatan Binjai Kota, 2016
Picture Total of Industries by Locality in Binjai Kota Sub district, 2016



Sumber/Source : Dinas Koperasi, Usaha Kecil dan Menengah Kota Binjai/ Service of Cooperative, Small and Medium Scale Businesse of Binjai Municipality

Tabel 6.1 Jumlah Industri Menurut Klasifikasi dan Kelurahan di Kecamatan Binjai Kota, 2016
Table Total of Industries by Classification and Locality in Binjai Kota Sub district, 2016

Kelurahan <i>Locality</i>	Industri Besar/ Sedang <i>Macro/Middle industry</i>	Industri Kecil <i>Micro industry</i>	Industri Rumah Tangga <i>Home industry</i>	Jumlah <i>Total</i>
(1)	(2)	(3)	(4)	(5)
1. Berngam	-	3	13	16
2. Satria	-	2	24	26
3. Setia	-	2	25	27
4. Kartini	1	-	2	3
5. Tangsi	-	4	9	13
6. Binjai	-	4	9	13
7. Pekan Binjai	-	-	23	23
Jumlah/Total	1	15	105	121

Sumber/Source : Dinas Koperasi, Usaha Kecil dan Menengah Kota Binjai/ Service of Cooperative, Small and Medium Scale Businesse of Binjai Municipality

Tabel 6.2 Jumlah Rumah Tangga Pelanggan Listrik dan PDAM di Kecamatan Binjai Kota, 2016
Table *Total Household Customers of Electric Power and Water in Binjai Kota Sub district, 2016*

Kelurahan <i>Locality</i>	PLN <i>PLN</i>	PDAM <i>PDAM</i>
(1)	(2)	(3)
1. Berngam	1 524	1 517
2. Satria	1 411	364
3. Setia	1 191	256
4. Kartini	1 437	453
5. Tangsi	1 274	340
6. Binjai	2 318	221
7. Pekan Binjai	2 469	917
Jumlah/Total	11 624	4 068

Sumber/Source : PLN Area Binjai dan PDAM Tirtasari Kota Binjai/*Civil Electric Agency of Binjai Municipality and Tirtasari PDAM of Binjai Municipality*

Tabel 6.3 Jumlah Rumah Tangga Pelanggan Listrik dan PDAM di Kecamatan Binjai Kota, 2012-2016
Table Total Household Customers of Electric Power and Water in Binjai Kota Sub district, 2012-2016

Tahun Year	PLN Electric	PDAM Water
(1)	(2)	(3)
2012	6 062	5 037
2013	8 440	5 115
2014	7 454	5 148
2015	7 524	5 148
2016	11 624	4 068

Sumber/Source : PLN Area Binjai dan PDAM Tirtasari Kota Binjai/Civil Electric Agency of Binjai Municipality and Tirtasari PDAM of Binjai Municipality

KEUANGAN dan HARGA

Finance and Price

7

PENCAPAIAN PAJAK BUMI DAN BANGUNAN KECAMATAN BINJAI KOTA

2016

*Realization of Land
and Building
in Binjai Kota
Sub District
2016*

Bergam

Rp. 131 169 167

1

Satria

Rp. 115 315 603

2

Setia

Rp. 132 305 195

3

Kartini

Rp. 259 586 853

4

Tangsi

Rp. 129 059 095

5

Binjai

Rp. 261 560 543

6

Pekan Binjai

Rp. 429 346 526

7

ULASAN

Pencapaian pajak bumi dan bangunan di Kecamatan Binjai Kota pada tahun 2016 melebihi dari target yaitu 120,37 persen. Tingkat pencapaian tertinggi yaitu di Kelurahan Binjai yaitu 139,39 persen, sedangkan tingkat pencapaian yang paling kecil yaitu Kelurahan Berngam yaitu hanya 97,64 persen.

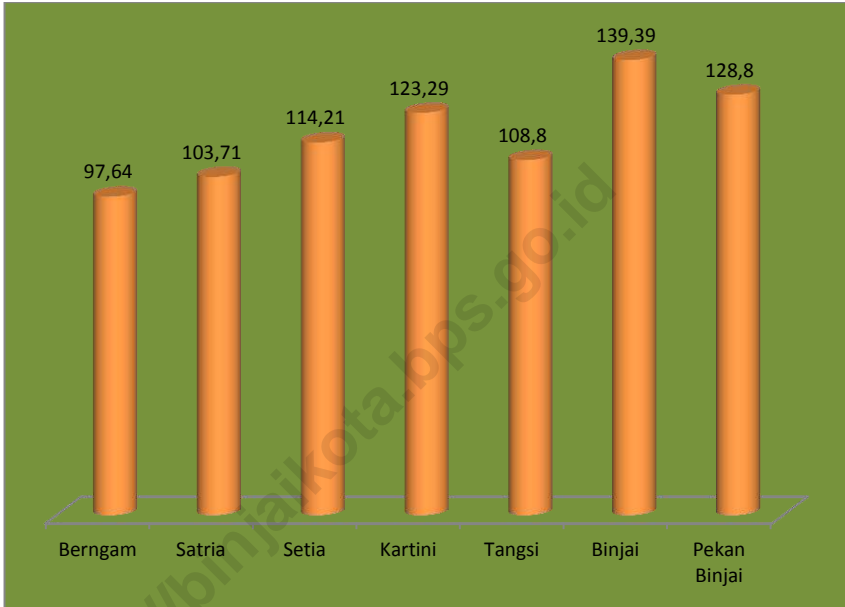
Dilihat dari jenis koperasi di Kecamatan Binjai Kota, jenis koperasi yang paling banyak ada koperasi serba usaha yaitu ada 6 koperasi dengan anggota sebanyak 290 orang, sedangkan koperasi simpan pinjam ada 3.

DESCRIPTION

Achievement of land and building tax in Binjai Kota Sub district in 2016 exceeded from the target of 120,37 percent. The highest level of achievement is in Binjai locality that is 139,39 percent, while smallest level of achievement is Berngam locality that is only 97,64 percent.

Viewed from the type of cooperatives in West Binjai District, the most cooperative type of cooperative business there are 6 cooperatives with members as many as 290 people and there are 3 savings and credit cooperatives.

Gambar 7.1 **Persentase Pencapaian Pajak Bumi dan Bangunan**
Picture **Menurut Kelurahan di Kecamatan Binjai Kota, 2016**
Percentage of Realization of Land and Building Tax by
Locality in Binjai Kota Sub district, 2016



Sumber/Source : Badan Pengelolaan Keuangan, Pendapatan dan Aset Daerah Kota Binjai/
Service of Finance, Revenue and Asset Management of Binjai Municipality

Tabel 7.1 Target dan Pencapaian Pajak Bumi dan Bangunan Menurut Kelurahan di Kecamatan Binjai Kota, 2016
Table Target and Realization of Land and Building Tax by Locality, 2016

Kelurahan <i>Locality</i>	Target (Rp) <i>Target</i>	Pencapaian (Rp) <i>Realization</i>	Persentase <i>Percentage</i>
(1)	(2)	(3)	(4)
1. Berngam	134 337 610	131 169 167	97,64
2. Satria	111 190 030	115 315 603	103,71
3. Setia	115 840 946	132 305 195	114,21
4. Kartini	210 555 130	259 586 853	123,29
5. Tangsi	118 618 842	129 059 095	108,80
6. Binjai	187 647 284	261 560 543	139,39
7. Pekan Binjai	333 352 670	429 346 526	128,80
Jumlah/Total	1 211 542 511	1 458 342 982	120,37

Sumber/Source : Badan Pengelolaan Keuangan, Pendapatan dan Aset Daerah Kota Binjai/
Service of Finance, Revenue and Asset Management of Binjai Municipality

Tabel 7.2 Jumlah Koperasi dan Jumlah Anggota Koperasi Menurut Jenisnya di Kecamatan Binjai Kota, 2016
Total of Cooperations and Cooperation Members by Type of Cooperation in Binjai Kota Sub district, 2016

Jenis Koperasi <i>Type of cooperation</i>	Jumlah <i>Total</i>	Jumlah Anggota <i>Total of Member</i>
(1)	(2)	(3)
1. Koperasi Unit Desa	-	-
2. Koperasi Simpan Pinjam	3	24
3. Koperasi Serba Usaha	6	290
4. Koperasi lainnya	-	-

Sumber/Source : Dinas Koperasi, Usaha Kecil dan Menengah Kota Binjai/ *Service of Cooperative, Small and Medium Scale Businesse of Binjai Municipality*

Tabel 7.3 Rata-Rata Harga Beberapa Bahan Pokok di Pasar Ibu Kota Kecamatan di Kecamatan Binjai Kota (Rp), 2016
Table *Average Price of Basic Commodities in Binjai Kota Sub District, 2016*

	Kelurahan Locality	Satuan	Jan	Feb	Mar	Apr
	(1)	(2)	(3)	(4)	(5)	(6)
1.	Beras/ Ir64 <i>Rice</i>	Kg	12 000	12 000	12 000	12 000
2.	Ikan Asin /Teri No.1 <i>Salted Fish Number 1</i>	Kg	150 000	150 000	150 000	150 000
3.	Ikan Asin /Teri No.2 <i>Salted Fish Number 2</i>	Kg	85 000	85 000	85 000	85 000
4.	Minyak Goreng/ Kampung <i>Edible Oil</i>	Kg	12 000	12 000	12 000	12 000
5.	Gula Pasir/SHS <i>Sugar</i>	Kg	14 000	14 000	14 000	14 000
6.	Garam Kasar/ Curai Salt	Kg	10 000	10 000	10 000	10 000
7.	Minyak Tanah <i>Kerosene</i>	Liter	8 000	8 000	8 000	8 000
8.	Tekstil Kasar/ Asantek <i>Textiles</i>	Meter	15 000	15 000	15 000	15 000
9.	Batik/Cap Keris Kasar	Lusin	900 000	900 000	900 000	900 000
10.	Sabun Cuci/Cap 'Telepon' <i>Detergent</i>	PAK (isi 12 batang)	17 000	17 000	17 000	17 000
11.	Tepung Terigu/Segitiga <i>Flour</i>	Karung (isi 15 kg)	90 000	90 000	90 000	90 000

Sumber/Source : Pusat Pasar Kecamatan Binjai Kota/Market Center of
 Binjai Kota Sub District

Lanjutan Tabel/Continued Table 7.3

	Kelurahan <i>Locality</i>	Satuan	Mei	Jun	Jul	Agst
	(1)	(2)	(3)	(4)	(5)	(6)
1.	Beras/ Ir64 <i>Rice</i>	Kg	12 000	12 000	12 000	12 000
2.	Ikan Asin /Teri No.1 <i>Salted Fish Number 1</i>	Kg	150 000	150 000	150 000	150 000
3.	Ikan Asin /Teri No.2 <i>Salted Fish Number 2</i>	Kg	85 000	85 000	85 000	85 000
4.	Minyak Goreng/ Kampung <i>Edible Oil</i>	Kg	16000	16000	13000	13000
5.	Gula Pasir/SHS <i>Sugar</i>	Kg	14000	14000	14000	14000
6.	Garam Kasar/ Curai Salt	Kg	10 000	10 000	10 000	10 000
7.	Minyak Tanah <i>Kerosene</i>	Liter	8 000	8 000	8 000	8 000
8.	Tekstil Kasar/ Asantek <i>Textiles</i>	Meter	15 000	15 000	15 000	15 000
9.	Batik/Cap Keris Kasar	Lusin	900 000	1 200 000	1 200 000	1 200 000
10.	Sabun Cuci/Cap 'Telepon' <i>Detergent</i>	PAK (isi 12 batang)	17 000	17 000	17 000	17 000
11.	Tepung Terigu/Segitiga <i>Flour</i>	Karung (isi 15 kg)	105 000	105 000	105 000	105 000

Sumber/Source : Pusat Pasar Kecamatan Binjai Kota/Market Center of
Binjai Kota Sub District

Lanjutan Tabel/*Continued Table 7.3*

	Kelurahan Locality	Satuan	Sept	Okt	Nov	Des
	(1)	(2)	(3)	(4)	(5)	(6)
1.	Beras/ Ir64 <i>Rice</i>	Kg	12 000	12 000	12 000	12 000
2.	Ikan Asin /Teri No.1 <i>Salted Fish Number 1</i>	Kg	150 000	150 000	150 000	150 000
3.	Ikan Asin /Teri No.2 <i>Salted Fish Number 2</i>	Kg	85 000	85 000	85 000	85 000
4.	Minyak Goreng/ Kampung <i>Edible Oil</i>	Kg	13 000	13 000	13 000	13 000
5.	Gula Pasir/SHS <i>Sugar</i>	Kg	14 000	14 000	14 000	14 000
6.	Garam Kasar/ Curai Salt	Kg	10 000	10 000	10 000	10 000
7.	Minyak Tanah <i>Kerosene</i>	Liter	8 000	8 000	8 000	8 000
8.	Tekstil Kasar/ Asantek <i>Textiles</i>	Meter	15 000	15 000	15 000	15 000
9.	Batik/Cap Keris Kasar	Lusin	1 200 000	1 200 000	1 200 000	1 200 000
10.	Sabun Cuci/Cap 'Telepon' <i>Detergent</i>	PAK (isi 12 batang)	17 000	17 000	17 000	17 000
11.	Tepung Terigu/Segitiga <i>Flour</i>	Karung (isi 15 kg)	105 000	105 000	105 000	105 000

Sumber/*Source* : Pusat Pasar Kecamatan Binjai Kota/*Market Center of Binjai Kota Sub District*

LAMPIRAN

APPENDIX

<https://binjarkota.go.id>

Lampiran 1 Nama – nama Camat yang Pernah Menjabat di Kecamatan
Appendix Binjai Kota
*Names of Sub district Head Offices Served in Binjai Kota
 Sub District*

	Nama Camat <i>Name of Sub District Head</i>	Tahun <i>Year</i>
	(1)	(2)
1.	Aminuddin Tam	1988
2.	Taufik	1990
3.	Safii Tanjung	1994
4.	Anhar Monel	1996
5.	Murlan	1998
6.	Izzidin Kalo	2000
7.	Armaya	2002
8.	Zuliadi K.	2004
9.	Martal	2006
10.	Ridwan	2007
11.	Supendi, S.Sos	2007
12.	Azwar	2008
13.	Darwan Barus	2009
14.	Zulfikar	2010
15.	Dedi Iskandar	2012
16.	Hj. Erni Siswati, S.Sos	2015 - sekarang

Sumber/Source : Kantor Camat Binjai Kota/ *Office of Binjai Kota Sub district*

Lampiran 2 Nama Lurah se – Kecamatan Binjai Kota, 2017
Appendix *Names of Locality Head Offices of Binjai Kota Sub district, 2017*

Kelurahan <i>Locality</i>	Nama <i>Name</i>
(1)	(2)
1. Bergam	Rando Masetio, S.H.
2. Satria	Mabrur
3. Setia	Zulkaidi
4. Kartini	Mila Sari Dewi, S.STP
5. Tangsi	Bobby Arisandi, S.Stp
6. Binjai	Nurdin
7. Pekan Binjai	-

Sumber/Source : Kantor Camat Binjai Kota/ *Office of Binjai Kota Sub district*

DATA

MENCERDASKAN BANGSA

— Enlighten The Nation —



**BADAN PUSAT STATISTIK
KOTA BINJAI**

BPS-Statistics of Binjai Municipality

Jl. WR. Mongonsidi No. 22 Binjai 20714

Telp. (061) 8826571, Fax: (061) 8821146

Homepage: <http://www.binjaikota.bps.go.id>, E-mail : bps1276@bps.go.id



9 772406 848005

