

Kecamatan TAHUNA TIMUR DALAM ANGKA

Tahuna Timur Subdistrict in Figures

2019



**BADAN PUSAT STATISTIK
KABUPATEN KEPULAUAN SANGIHE**
Statistics of Kepulauan Sangihe Regency

Kecamatan TAHUNA TIMUR DALAM ANGKA

Tahuna Timur Subdistrict in Figures

2019

<https://sangihekab.bps.go.id>

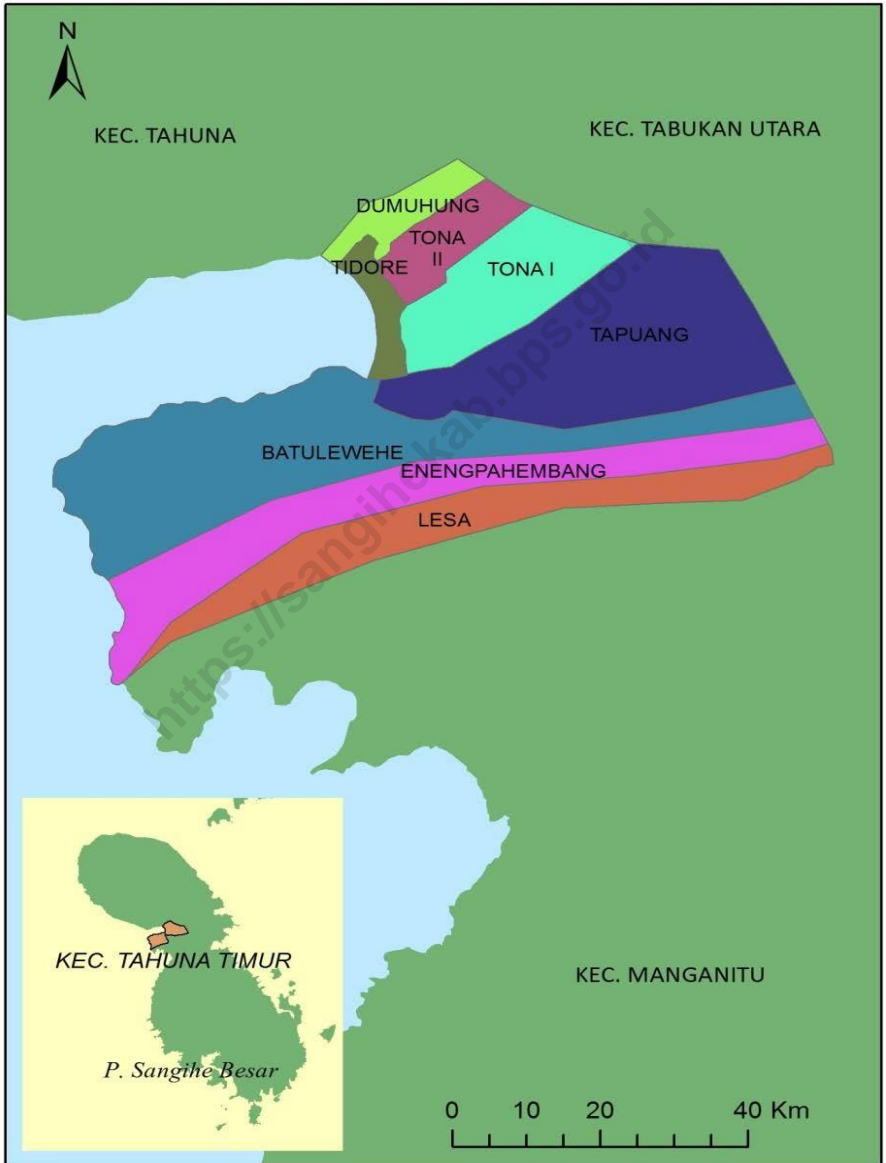


KECAMATAN TAHUNA TIMUR DALAM ANGKA 2019

- ISBN** : 978-602-567-742-7
- No. Publikasi** : 71030.1615
- Katalog BPS** : 1102001.7103091
- Ukuran Buku** : 21 cm x 15 cm
- Jumlah Halaman** : xix + 120 halaman
- Naskah** : BPS Kabupaten Kepulauan Sangihe
- Penyunting** : Seksi Integrasi Pengolahan dan Diseminasi Statistik
- Gambar Kulit** : Stanly Mokodompis, S.Si
- Diterbitkan oleh** : ©BPS Kabupaten Kepulauan Sangihe
- Dicetak Oleh** : CV. Bahu Bahtera Indah

Dilarang mengumumkan, mendistribusikan, mengomunikasikan, dan/atau menggandakan sebagian atau seluruh isi buku ini untuk tujuan komersial tanpa izin tertulis dari Badan Pusat Statistik

PETA KECAMATAN TAHUNA TIMUR





Ir. HENDRA TUMBELAKA
KEPALA BPS KAB KEPL SANGIHE


KATA SAMBUTAN

Saya menyambut gembira atas penerbitan buku “Kecamatan Tahuna Timur Dalam Angka 2019”. Dengan adanya buku ini, maka kita memiliki potret tentang keadaan geografi, pemerintahan, ciri-ciri keadaan sosial dan perekonomian Kecamatan Tahuna Timur.

Saya berterima kasih kepada Koordinator Statistik Kecamatan Tahuna Timur yang telah berupaya secara sungguh-sungguh dan kepada semua pihak yang telah membantu serta memberikan sumbangan pikiran dan tenaga sehingga buku ini dapat diselesaikan.

Harapan saya agar buku ini tetap terbit secara berkesinambungan, sehingga senantiasa dapat membantu pihak-pihak yang membutuhkan data keadaan kecamatan.

Tahuna, September 2019
Kepala Badan Pusat Statistik
Kabupaten Kepulauan Sangihe,



Ir. Hendra Tumbelaka
NIP. 19650704 199203 1 002

KATA PENGANTAR

Dengan memanjatkan puji syukur kehadiran Tuhan Yang Maha Esa, Koordinator Statistik Kecamatan Tahuna Timur telah dapat menyelesaikan buku publikasi "Kecamatan Tahuna Timur dalam Angka Tahun 2019".

Kecamatan Tahuna Timur Dalam Angka Tahun 2019 adalah publikasi tahunan yang diterbitkan oleh Koordinator Statistik Kecamatan untuk ke enam kalinya. Publikasi ini menyajikan data secara komprehensif dari berbagai bidang, dimaksudkan untuk memberi gambaran tentang keadaan geografi, pemerintahan, ciri-ciri keadaan sosial dan perekonomian Kecamatan Tahuna Timur.

Pada kesempatan ini disampaikan terima kasih kepada Camat Tahuna Timur atas perhatian yang diberikan untuk penerbitan publikasi ini. Demikian pula halnya kami sampaikan kepada instansi pemerintah maupun swasta yang telah memberikan bantuan sehingga terwujudnya publikasi ini.

Saran dan kritik dari berbagai pihak untuk perbaikan publikasi ini, sangat kami hargai. Akhirnya, harapan kami semoga publikasi ini bermanfaat bagi para pemakai

Tahuna, September 2019
Koordinator Statistik
Kecamatan Tahuna Timur,



DJON V. M. LAHAMENDU
NIP. 19791224 199903 1 001

DAFTAR ISI

	Hal
Peta Kecamatan	iii
Kata Sambutan	Vii
Kata Pengantar	ix
Daftar Isi	xi
Daftar Tabel	xiii
Daftar Grafik	xvii
Penjelasan Umum	xix
Bab I Keadaan Geografis	1
Bab II Pemerintahan	9
Baba III Penduduk dan Ketenagakerjaan	19
Bab IV Sosial.....	35
Bab V Pertanian.....	69
Bab VI Industri	79
Bab VII Perdagangan.....	73
Bab VII Transportasi, Komunikasi dan Pariwisata.....	91
Bab IX Keuangan dan Harga - harga.....	97

DAFTAR TABEL

1	Kadaan Geografis	
1.1.	Letak Geografis Kecamatan Tahuna Timur	5
1.2.	Jarak Kelurahan di Kecamatan Tahuna Timur	6
1.3.	Kadaan Topografi, Geologi dan Hidrologi di Kecamatan Tahuna Timur	7
2	Pemerintahan	
2.1.	Pejabat Yang Pernah Memerintah di Kecamatan Tahuna Timur....	13
2.2.	Komposisi Personil Kantor Camat di Kecamatan Tahuna Timur....	14
2.3.	Nama Kepala Kelurahan dan Sekretaris Kelurahan di Kecamatan Tahuna Timur	15
2.4.	Status Kelurahan, Jumlah Lingkungan, dan Jumlah Rukun Tetangga di Kecamatan Tahuna Timur	16
2.5.	Jumlah Penduduk dan Pemilih di Kecamatan Tahuna Timur	17
3	Penduduk dan Ketenagakerjaan	
3.1.	Jumlah Penduduk, Luas dan Kepadatan Penduduk di Kecamatan Tahuna Timur	23
3.2.	Penduduk Menurut Jenis Kelamin di Kecamatan Tahuna Timur ...	24
3.3.	Penduduk Menurut Jenis Kelamin dan Sex Rasio di Kecamatan Tahuna Timur	25
3.4.	Penduduk Menurut Jenis Kelamin dan Kelompok Umur di Kecamatan Tahuna Timur	26
3.5.	Jumlah Lingkungan, Rumah Tangga, Penduduk dan Penduduk Per Rumah Tangga di Kecamatan Tahuna Timur	27
3.6.	Penduduk Menurut Jenis Kelamin dan Kewarganegaraan di Kecamatan Tahuna Timur	28

3.7.	Banyaknya Kelahiran, Kematian dan Perpindahan Penduduk di Kecamatan Tahuna Timur	29
3.8.	Banyaknya Pegawai Negeri Sipil Menurut Golongan di Kecamatan Tahuna Timur	30
3.9.	Banyaknya Penduduk Menurut Mata Pencaharian di Kecamatan Tahuna Timur	32
4	Sosial, Pendidikan, Kesehatan, dan Sosial Lainnya	
4.1.	Banyaknya TK, Guru dan Murid di Kecamatan Tahuna Timur	38
4.2.	Banyaknya SD, Guru dan Murid di Kecamatan Tahuna Timur	39
4.3.	Banyaknya Gedung SD, Ruang Kelas dan Kelas di Kecamatan Tahuna Timur	40
4.4.	Banyaknya Murid SD Menurut Kelas di Kecamatan Tahuna Timur	41
4.5.	Banyaknya SLTP, Guru dan Murid di Kecamatan Tahuna Timur.....	42
4.6.	Banyaknya Gedung SLTP, Ruang Kelas dan Kelas di Kecamatan Tahuna Timur	43
4.7.	Banyaknya Murid SLTP Menurut Kelas di Kecamatan Tahuna Timur	44
4.8.	Banyaknya SLTA, Guru dan Murid di Kecamatan Tahuna Timur.....	45
4.9.	Banyaknya Gedung SLTA, Ruang Kelas dan Kelas di Kecamatan Tahuna Timur	46
4.10.	Banyaknya Murid SLTA Menurut Kelas di Kecamatan Tahuna Timur	47
4.11.	Banyaknya Rumah Sakit, Puskesmas, dan Balai Pengobatan di Kecamatan Tahuna Timur	48
4.12.	Banyaknya Tenaga Kesehatan di Kecamatan Tahuna Timur.....	49
4.13.	Banyaknya Posyandu, Apotik dan Toko Obat di Kecamatan Tahuna Timur.....	50
4.14.	Hasil Imunisasi di Kecamatan Tahuna Timur	51
4.15.	Jumlah Target dan Hasil Imunisasi di Kecamatan Tahuna Timur	52
4.16.	Banyaknya Klinik KB, Tenaga Medis, PLKB, dan PUS di Kecamatan Tahuna Timur	53
4.17.	Banyaknya Peserta KB di Kecamatan Tahuna Timur	54
4.18.	Banyaknya Pencapaian KB di Kecamatan Tahuna Timur.....	55

4.19. Banyaknya Keluarga Sejahtera dan Prasejahtera di Kecamatan Tahuna Timur	57
4.20. Banyaknya Penduduk Menurut Agama Yang di anutnya di Kecamatan Tahuna Timur.....	58
4.21. Banyaknya Tempat Ibadah di Kecamatan Tahuna Timur	60
4.22. Banyaknya Nikah, Talak, Rujuk dan Cerai di Kecamatan Tahuna Timur.....	62
4.23. Banyaknya Bangunan Rumah Berdasarkan Jenisnya di Kecamatan Tahuna Timur	63
5 Pertanian	
5.1. Luas Panen, Produksi dan Rata – rata Produksi Tanaman Pangan di Kecamatan Tahuna Timur.....	67
5.2. Luas Panen, Produksi Tanaman Sayuran di Kecamatan Tahuna Timur	68
5.3. Jumlah Tanaman dan Produksi Tanaman Buah–buahan di Kecamatan Tahuna Timur	69
5.4. Luas dan Produksi Tanaman Perkebunan Yang Menghasilkan di Kecamatan Tahuna Timur	70
5.5. Banyaknya Populasi Ternak Menurut Jenisnya di Kecamatan Tahuna Timur	71
5.6. Banyaknya Populasi Unggas Menurut Jenisnya di Kecamatan Tahuna Timur	72
6 Industri	
6.1. Banyaknya Usaha Industri Kecil dan Kerajinan Rumah Tangga di Kecamatan Tahuna Timur	79
6.2. Banyaknya Rumah Yang Memiliki Listrik Menurut Jenisnya di Kecamatan Tahuna Timur	81
6.3. Banyaknya Pelanggan Air Minum Menurut Jenis Kosmumen di Kecamatan Tahuna Timur	82
6.4. Banyaknya Nilai Air Minum Yang Disalurkan Menurut Jenis Kosumen di Kecamatan Tahuna Timur	84

6.5.	Banyaknya Air Minum Yang Disalurkan Menurut Bulan di Kecamatan Tahuna Timur	85
7	Perdagangan	
7.1.	Banyaknya Pasar, Toko, Warung/Kios, dan Restoran/ Rumah Makan di Kecamatan Tahuna Timur	90
7.2.	Banyaknya Hotel/ Penginapan, Asrama/ Kos di Kecamatan Tahuna Timur	91
8	Transportasi, Komunikasi dan Pariwisata	
8.1.	Keadaan Jalan Menurut Lapisan Permukaan Jalan di Kecamatan Tahuna Timur	96
8.2.	Keadaan Jalan Menurut Lapisan Permukaan Jalan dan Jenis Jalan di Kecamatan Tahuna Timur	98
8.3.	Panjang dan Jumlah Jembatan Menurut Konstruksi di Kecamatan Tahuna Timur	100
8.4.	Banyaknya Kendaraan Bermotor dan Tidak Bermotor Menurut Jenisnya di Kecamatan Tahuna Timur	102
8.5.	Banyaknya Kunjungan Kapal Penumpang dan barang di Pelabuhan.....	104
8.6.	Arus Lalu Lintas Penumpang dan Barang Menurut Jenis Pelayaran di Pelabuhan	105
8.7.	Banyaknya Sarana Komunikasi di Kecamatan Tahuna Timur.....	106
9	Keuangan dan Harga – harga	
9.1.	Target dan Realisasi PBB di Kecamatan Tahuna Timur	112
9.2.	Target dan Realisasi PAD di Kecamatan Tahuna Timur	113
9.3.	Banyaknya Koperasi Menurut Jenisnya di Kecamatan Tahuna Timur	114
9.4.	Harga Rata-rata Sembilan Bahan Pokok di Kecamatan Tahuna Timur.....	116

DAFTAR GRAFIK

Grafik 1.1	Persentase Luas Kelurahan di Kecamatan Tahuna Timur.....	4
Grafik 1.2	Jarak Kelurahan ke Ibu Kota Kecamatan.....	4
Grafik 2.1	Jumlah Pemilih per Kelurahan di Kecamatan Tahuna Timur.....	12
Grafik 3.1	Jumlah Penduduk di Kecamatan Tahuna Timur.....	22
Grafik 3.2	Penduduk Menurut Jenis Kelamin di Kecamatan Tahuna Timur.....	22
Grafik 6.1	Banyaknya Rumah Tangga yang memiliki listrik di Kecamatan Tahuna Timur.....	78

PENJELASAN UMUM

Tanda-tanda, satuan-satuan dan singkatan yang digunakan dalam publikasi ini, adalah sebagai berikut:

1. TANDA-TANDA

Data belum tersedia : ...

Data dapat diabaikan :-

Tanda decimal : ,

2. SATUAN UNIT

Kilometer (km) : 1.000 meter (m)

Kwintal (ku) : 100 kg

Rp : Rupiah

Mil Laut :

3. SINGKATAN

Lk : Laki-Laki

Pr : Perempuan

SD : Sekolah Dasar

SMP : Sekolah Menengah Pertama

SMA : Sekolah Menengah Atas

TK : Taman Kanak-Kanak

WNA : Warga Negara Asing

WNI : Warga Negara Indonesia

1

KEADAAN GEOGRAFIS

Geographical Situation



1. Keadaan Geografis

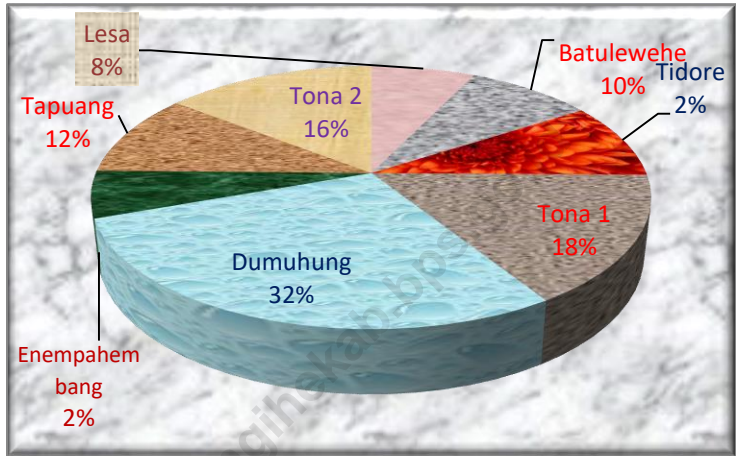
Kecamatan Tahuna Timur merupakan salah satu daerah dari Kabupaten Kepulauan Sangihe, Sulawesi Utara, beribukota di Tona I, terletak antara $03^{\circ}34' - 23''$ Lintang Utara dan $125^{\circ}25'57'' - 125^{\circ}32'04''$ Bujur Timur.

Kecamatan Tahuna Timur berbatasan langsung dengan Kecamatan Tabukan Utara di sebelah Utara, dengan Kecamatan Tabukan Tengah di sebelah Timur, dengan Kecamatan Manganitu di sebelah Selatan, serta dengan Kecamatan Tahuna di sebelah Barat.

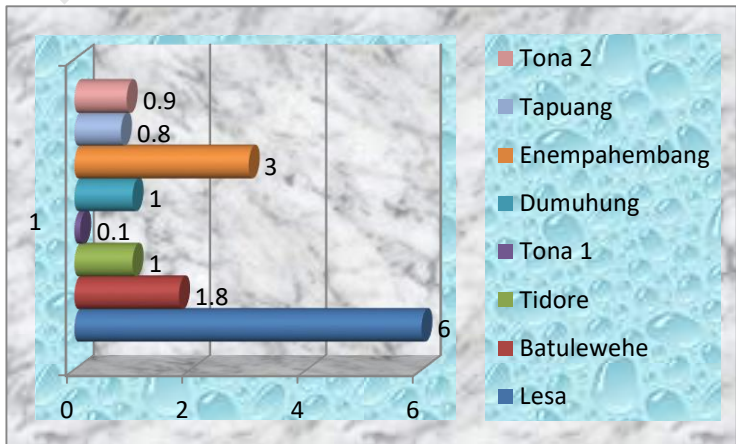
Kecamatan Tahuna Timur merupakan wilayah yang dimekarkan dari Kecamatan Tahuna tahun 2004 terdiri dari 8 Kelurahan. Kelurahan yang wilayahnya paling luas di Kecamatan Tahuna Timur adalah Kelurahan Dumuhung dengan luas $7,17 \text{ Km}^2$. Kelurahan Enempahembang dengan luas wilayah $1,45 \text{ Km}^2$ adalah Kelurahan terkecil di Kecamatan Tahuna Timur. Luas dari tiap –tiap desa di Kecamatan Tahuna Timur dapat dilihat di Tabel 1.2.

Kecamatan Tahuna Timur mempunyai beberapa sungai yaitu: Sungai Binaleleng, dan Sungai Mangki serta mempunyai gunung yaitu gunung Mentahi dengan tinggi 750m.

Grafik 1.1 Persentase Luas Kelurahan di Kecamatan Tahuna Timur 2018



Grafik 1.2 Jarak Kelurahan Ke Ibu kota Kecamatan Tahuna Timur



Tabel : 1.1.

Letak Geografis
Kecamatan Tahuna Timur
2018

-
- A. Kecamatan Tahuna Timur, Terletak Antara :
3°34'23" LU – 3°37'01" LU
125°25'57"BT – 125°32'04"BT
- B. Kecamatan Tahuna. Timur Berbatasan Langsung dengan :
Sebelah Utara : Kecamatan Tabukan Utara
Sebelah Timur : Kecamatan Tabukan Tengah
Sebelah Selatan : Kecamatan Manganitu
Sebelah Barat : Kecamatan Tahuna
- C. Jarak Ibukota Kecamatan ke Ibukota Propinsi : 269,80 Km
Jarak Ibukota Kecamatan ke Ibukota Kabupaten : 2 Km
Jarak Ibukota Kecamatan ke Kelurahan :

<nama ibukota kecamatan>	<nama kelurahan>	<Jarak>	<Km / Mil Laut>
Tona I	– Lesa	: 6	Km
	– Batulewehe	: 1,8	Km
	– Tidore	: 1	Km
	– Tona I	: 0,1	Km
	– Dumuhung	: 1	Km
	– Enengpahembang	: 3	Km
	– Tapuang	: 0,8	Km
	– Tona II	: 0,9	Km

Sumber : Podes 2019 dan Kantor Kecamatan Tahuna Timur

Tabel : 1.2. Luas Kelurahan
Di Kecamatan Tahuna Timur
2018

Kelurahan	Luas (Km ²)	Persentase (%)
[1]	[2]	[3]
1. Lesa	1,80	7,16
2. Batulewehe	2,19	8,71
3. Tidore	2,35	9,34
4. Tona I	3,98	15,83
5. Dumuhung	7,17	28,51
6. Enengpahem bang	1,45	5,77
7. Tapuang	2,57	10,22
8. Tona II	3,64	14,47
2018	25,15	100,00

Sumber : Kantor Kecamatan Tahuna Timur

Tabel : 1.3. Keadaan Topografi, Geologi, dan Hidrologi
Kecamatan Tahuna Timur
2018

A. Topografi

Kemiringan Tanah	Luas (m ²)	Keterangan
[1]	[2]	[3]
-	-	-

B. Geologi

Nama Gunung	Tinggi (m)	Keterangan
[1]	[2]	[3]
1. Mentahi	750	Tidak aktif

C. Hidrologi

Nama Sungai	Panjang (m)	Keterangan
[1]	[2]	[3]
1. Sungai Binaleleng	3 500	
2. Sungai Mangki	3 200	

Sumber : Kantor Kecamatan Tahuna Timur

Tabell.4 Keadaan Suhu , Kelembaban Nisbi, dan Penyinaran Matahari Di Kecamatan Tahuna Timur 2018

Bulan	Suhu(°C)	Rata-rata Kelembaban (%)	Penyinaran Matahari (%)
(1)	(2)	(4)	(5)
1. Januari	26,6	86	51
2. Februari	27,5	84	67
3. Maret	27,5	83	64
4. April	27,6	84	69
5. Mei	28,7	80	68
6. Juni	27,9	78	67
7. Juli	27,9	81	64
8. Agustus	28,2	77	68
9. September	28	78	76
10. Oktober	28	83	79
11. Nopember	27,8	88	63
12. Desember	27,8	83	64
Rata-rata	27,8	82	67

Sumber : Stasiun Meteorologi Naha

Tabel1.5 Rata-rata Tekanan Udara dan Kecepatan Angin
Setiap Bulan di Kecamatan Tahuna Timur
2018

Bulan		Rata-rata Tekanan Udara	Rata-rata Kec. Angin
(1)		(2)	(3)
1.	Januari	24	5
2.	Februari	14	5
3.	Maret	22	4
4.	April	20	5
5.	Mei	8	5
6.	Juni	13	5
7.	Juli	15	5
8.	Agustus	9	2
9.	September	14	6
10.	Oktober	13	6
11.	Nopember	23	5
12.	Desember	24	5
Rata-rata		17	5

Sumber : Stasiun Meteorologi Naha

Tabell.6 Rata-rata Curah Hujan Setiap Bulan
Di Kecamatan Tahuna Timur
2018

	Bulan (1)	Jumlah Hari Hujan (2)	Curah Hujan (3)
1.	Januari	24	468
2.	Februari	14	262
3.	Maret	22	284
4.	April	20	426
5.	Mei	8	62
6.	Juni	13	262
7.	Juli	15	258
8.	Agustus	9	162
9	September	14	126
10	Oktober	13	181
11	Nopember	23	258
12	Desember	24	313
	Rata-rata	17	255

Sumber : Stasiun Meteorologi Naha

2

PEMERINTAHAN

Government



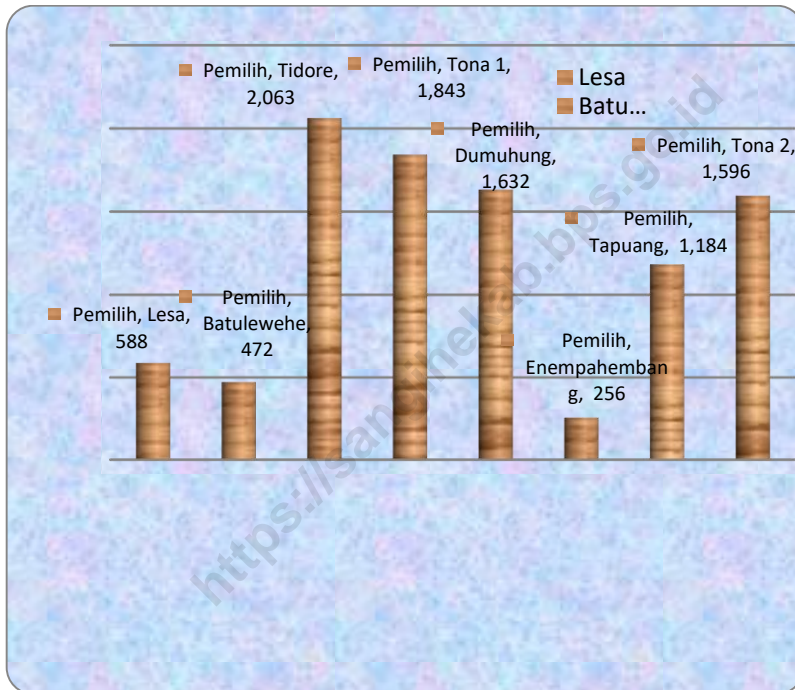
2. Pemerintahan

Kecamatan Tahuna Timur berdasarkan pembagian wilayah administratif pemerintah daerah keadaan tahun 2008 sampai 2017 terbagi dalam 8 Kelurahan, 23 Lingkungan dan 64 RT (rukun tetangga). Dipimpin oleh seorang Camat. Pada tingkat Kelurahan dipimpin oleh Kepala Kelurahan, tingkat lingkungan oleh ketua lingkungan, dan tingkat RT dipimpin oleh ketua RT.

Nama-nama pejabat yang pernah memerintah di kecamatan Tahuna Timur dapat dilihat pada tabel 2.1, komposisi personil kantor camat (lihat tabel 2.2), nama kepala kelurahan dan sekretaris kelurahan (lihat tabel 2.3), status kelurahan, jumlah kelurahan dan jumlah RT (lihat tabel 2.4)

Jumlah Penduduk dan Pemilih di Kecamatan Tahuna Timur dapat dilihat pada tabel 2.5 s.d 2.7

Grafik 2.1 Jumlah Pemilih per Kelurahan
Di Kecamatan Tahuna Timur, 2017



Tabel : 2.1. Pejabat Yang Pernah Memerintah
Di Kecamatan Tahuna Timur
s.d 2018

Nama Pejabat	Jabatan	Tahun
[1]	[2]	[3]
1. Drs. Danny Mandak	Camat	2004-2006
2. Alwina Metusala, S.IP	Camat	2006-2008
3. Drs. Ashari Mandiri	Camat	2008-Jan 2011
4. Drs. Victorino H. Abast	Camat	Jan 2011 s.d Okto 2011
5. Syulbin Nampe	PLT. Camat	1 Nov 2011 s.d Juni 2012
6. L. H. Makagansa, S.IP	Camat	Juli 2012 s.d Sept. 2014
7. Hasyim Samalam, S. Sos	PLT.Camat	Sept.2014 s.d Okt.2015
8. Drs.G.Th.E.Matantu	Camat	Nov.2015 s.d Juni 2017
9. Stevenson R.Andaki,SP	Camat	Juli 2017
10. Drs.G.Th.E.Matantu	Camat	Agustus 2017 s.d Juli 2018
11. Stevenson R.Andaki, SP	Camat	Juli 2018 s.d saat ini

Sumber : Seksi Pemerintahan Kantor Kecamatan Tahuna Timur

Tabel : 2.2.

Komposisi Personil Kantor Camat
Di Kecamatan Tahuna Timur
2018

Nama	Pangkat/ Golongan	Jabatan
[1]	[2]	[3]
1. Stevenson R.Andaki,SP	Pembina IV/a	Camat
2. Farida Tatoya	Penata Tk.I III/d	Kasi Yanum
3. Jasip M. Manganang	Penata Tk.I III/d	Kasi Ketertiban
4. Moses Damar	Penata Tk.I III/d	Kasi Pem
5. Ifcce Kasaluhe	Penata Muda Tkl III/b	Kasi Kesos
6. Olvi Y. Deeng,S.AP	Penata Muda Tkl III/b	Kasi PMK
7. Ahnita Maradung,S.Ipem	Penata Muda Tkl III/b	Kasubag Keu
8. Meilani S.Z. Tamalawe,S.Sos	Penata Muda Tkl III/b	Kasubag umum
9. James J. Supit, ST	Penata Muda III/a	Pelaksana
10. Thimmy G.W. Izaak, ST	Penata Muda III/a	Pelaksana
11. Edy Ch. Bawinti,A.Md.KP	Penata Muda III/a	Pelaksana
12. Debby Ch. Jacobus	Pengatur Tk.I II/d	Pelaksana
13. Gresye Abislong,A.Md.Ak	Pengatur II/c	Pelaksana
14. Stefen Mahalueng,A.Md.TE	Pengatur II/c	Pelaksana
15. Roy R. Mododahi	Pengatur Muda II/a	Pelaksana
16. Jelia N.B. Balansa	Pengatur Muda II/a	Pelaksana
17. Fachima Daengsalasa	Pengatur Muda II/a	Pelaksana

Sumber : Seksi Pemerintahan Kantor Kecamatan Tahuna Timur

Tabel : 2.3. Nama Kepala Kelurahan dan Sekretaris Kelurahan
Di Kecamatan .Tahuna Timur
2018

Kelurahan	Nama Kepala Kelurahan	Nama Sekretaris Kelurahan
[1]	[2]	[3]
1. Lesa	Thomas N. Janis, SE	Marnes Bulanae
2. Batulewehe	Emilda Ambat, SE	Rith M I Makadolang ST
3. Tidore	Dewi P. Macmud, SH	Muhamad Daini, SIP
4. Tona I	Trully Makahinda, SE	Sartje Sumajow
5. Dumuhung	Ronald R. Parera,SIP	Engelin Mamudi
6. Enempahembang	Jounall W.Lakada,SSos	Hariet.N Tatipang
7. Tapuang	Ricko Tilaar,SIP	Alvin Aling,SE
8. Tona II	Rudy G.Gunena,SAP	Richal Salenda, SIP

Sumber : Seksi Pemerintahan Kantor Kecamatan Tahuna Timur

Tabel : 2.4. Status Kelurahan, dan Jumlah Lingkungan dan Jumlah RT
Di Kecamatan .Tahuna Timur
2018

Kelurahan	Status Swadaya/ Swakarya/ Swasembada	Jumlah Lingkungan	Jumlah RT
[1]	[2]	[3]	
1. Lesa	Swakarya	3	6
2. Batulewehe	Swadaya	2	4
3. Tidore	Swakarya	3	11
4. Tona I	Swakarya	5	11
5. Dumuhung	Swakarya	4	12
6. Enempahembang	Swadaya	2	4
7. Tapuang	Swakarya	3	10
8. Tona II	Swakarya	3	9
	2018	25	64

Sumber : Seksi Pembangunan Kantor Kecamatan Tahuna Timur

Tabel : 2.5. Jumlah Penduduk dan Pemilih
Di Kecamatan Tahuna Timur
2018

Kelurahan	Penduduk	Pemilih
[1]	[2]	[3]
1. Lesa	728	
2. Batulewehe	638	
3. Tidore	2 705	
4. Tona I	1 943	
5. Dumuhung	2 164	
6. Enempahembang	327	
7. Tapuang	1 159	
8. Tona II	2 025	
2018	11 679	-

Sumber : PPK Kecamatan Tahuna Timur

Ket : Data Pemilih tahun 2018 tidak tersedia

<https://sangihekab.bps.go.id>

3 PENDUDUK & KETENAGAKERJAAN

Population and Employment



3. Penduduk dan Ketenagakerjaan

Jumlah penduduk di kecamatan Tahuna Timur pada tahun 2018 sebanyak 11.679 jiwa dengan kepadatan 464 jiwa/km, dengan penduduk terbanyak dikelurahan Tidore 2.705 jiwa. Dibandingkan dengan kelurahan Dumuhung yang memiliki luas wilayah terbesar dengan jumlah penduduk sebanyak 2 164 jiwa. Ini berarti kelurahan Tidore yang memiliki luas 2,35 km² merupakan daerah yang padat penduduknya. Untuk luas kelurahan lain lihat tabel 3.1

Penduduk menurut jenis kelamin, Penduduk menurut jenis kelamin dan seks rasio, Penduduk menurut jenis kelamin dan Kelompok umur, Penduduk menurut kewarganegaraan, Banyaknya kelahiran dan kematian, penduduk menurut mata pencaharian dapat dilihat pada tabel 3.2 s.d 3.10

Tabel : 3.1. Jumlah Penduduk, Luas, dan Kepadatan Penduduk Di Kecamatan Tahuna Timur 2018

Kelurahan	Jumlah Penduduk	Luas (Km ²)	Kepadatan (Jiwa/Km)
[1]	[2]	[3]	[4]
1. Lesa	728	1,80	404
2. Batulewehe	638	2,19	291
3. Tidore	2 705	2,35	1150
4. Tona I	1 943	3,98	628
5. Dumuhung	2 164	7,17	297
6. Enempahembang	327	1,45	226
7. Tapuang	1 159	2,57	599
8. Tona II	2 025	3,64	557
2018	11 679	25,15	464

Sumber : Kantor Lurah

Tabel : 3.2. Penduduk Menurut Jenis Kelamin
Di Kecamatan Tahuna Timur
2018

Kelurahan	Penduduk		Jumlah
	Laki-laki	Perempuan	
[1]	[2]	[3]	[4]
1. Lesa	390	338	728
2. Batulewehe	318	320	638
3. Tidore	1 398	1 307	2 705
4. Tona I	9 51	982	1 943
5. Dumuhung	1 082	1 082	2 164
6. Enempahembang	161	166	327
7. Tapuang	572	587	1 159
8. Tona II	999	1026	2 025
2018	5 871	5 808	11 679

Sumber : Kantor Kecamatan Tahuna Timur

Tabel :3.3. Penduduk Menurut Jenis Kelamin dan Sex Rasio
Di Kecamatan Tahuna Timur
2018

Kelurahan	Penduduk		Jumlah	Sex Rasio
	Laki-laki	Perempuan		
[1]	[2]	[3]	[4]	[5]
1. Lesa	390	338	728	115
2. Batulewehe	318	320	638	99
3. Tidore	1398	1307	2705	106
4. Tona I	951	982	1943	96
5. Dumuhung	1082	1082	2164	100
6. Enempahembang	161	166	327	97
7. Tapuang	572	587	1159	97
8. Tona II	999	1026	2025	101
2018	5 871	5 808	11 679	911

Sumber : Kantor Kecamatan Tahuna Timur

Tabel : 3.4. Penduduk Menurut Jenis Kelamin dan Kelompok Umur Di Kecamatan Tahuna Timur 2018

Kelompok Umur	Penduduk		Jumlah
	Laki-laki	Perempuan	
[1]	[2]	[3]	[4]
0 – 4	240	340	580
5 – 9	356	380	736
10 – 14	405	520	925
15 – 19	584	450	1034
20 – 24	610	520	1130
25 – 29	540	453	993
30 – 34	602	450	1052
35 – 39	510	587	1097
40 – 44	485	531	1016
45 – 49	510	378	888
50 – 54	372	342	714
55 – 59	301	321	622
60 – 64	146	201	347
65 – 69	98	123	221
70 – 74	62	111	173
75 +	50	101	151
2018	5 871	5 808	11 679

Sumber : Kantor Kecamatan Tahuna Timur

Tabel : 3.5. Jumlah Lingkungan, KK, Penduduk, dan Penduduk per Keluarga Di Kecamatan Tahuna Timur 2018

Kelurahan	Lingkungan	KK	Penduduk	Penduduk Per KK
[1]	[2]	[3]	[4]	[5]
1. Lesa	3	236	728	3
2. Batulewehe	2	195	638	2
3. Tidore	3	899	2 705	3
4. Tona I	5	818	1 943	2
5. Dumuhung	4	636	2 164	3
6. Enempahembang	2	100	327	3
7. Tapuang	3	512	1 159	2
8. Tona II	3	623	2 025	3
2018	25	4 019	11 679	3

Sumber : Kantor Kecamatan Tahuna Timur

Tabel : 3.6. Penduduk Menurut Jenis Kelamin dan Kewarganegaraan Di Kecamatan Tahuna Timur 2018

Kelurahan	WNI		Jumlah	WNA		Jumlah
	Laki-laki	Perem puan		Laki-laki	Perem puan	
[1]	[2]	[3]	[4]	[5]	[6]	[7]
1. Lesa	390	338	728	-	-	-
2. Batulewehe	318	320	638	-	-	-
3. Tidore	1 398	1 307	2 705	-	-	-
4. Tona I	951	982	1 943	-	-	-
5. Dumuhung	1 082	1 082	2 164	-	-	-
6. Enempahembang	161	166	327	-	-	-
7. Tapuang	572	587	1 159	-	-	-
8. Tona II	999	1 026	2 025	-	-	-
2018	5 871	5 808	11 679	-	-	-

Sumber : Kantor Kecamatan Tahuna Timur

Tabel : 3.7. Banyaknya Kelahiran, Kematian, dan Perpindahan Penduduk Di Kecamatan Tahuna Timur 2018

Kelurahan	Kelahiran	Kematian	Perpindahan	
			Masuk	Keluar
[1]	[2]	[3]	[4]	[5]
1. Lesa	6	3	5	6
2. Batulewehe	5	2	15	13
3. Tidore	4	4	9	9
4. Tona I	5	5	17	12
5. Dumuhung	3	11	46	22
6. Enempahembang	4	5	6	7
7. Tapuang	23	8	40	38
8. Tona II	2	3	5	5
2018	52	41	143	112

Sumber : Kantor Kecamatan Tahuna Timur

Tabel : 3.8. Banyaknya Penduduk Menurut Mata Pencaharian Di Kecamatan Tahuna Timur 2018

Kelurahan	Petani	Nelayan	Pedagang	PNS
[1]	[2]	[3]	[4]	[5]
1. Lesa	110	11	0	10
2. Batulewehe	12	4	5	26
3. Tidore	11	344	141	178
4. Tona I	183	7	28	392
5. Dumuhung	78	4	8	160
6. Enempahembang	72	7	8	9
7. Tapuang	56	4	2	182
8. Tona II	153	3	2	239
2018	675	384	194	1 196

Sumber : Kantor Kecamatan Tahuna Timur

Tabel : 3.8. Banyaknya Penduduk Menurut Mata Pencarian
Di Kecamatan Tahuna Timur
2018

Lanjutan

Kelurahan	TNI	Lainnya	Jumlah
[1]	[2]	[3]	[4]
1. Lesa	-	122	253
2. Batulewehe	1	112	160
3. Tidore	10	209	893
4. Tona I	34	237	881
5. Dumuhung	50	40	340
6. Enempahembang	1	3	100
7. Tapuang	16	1 323	1 583
8. Tona II	32	1 308	1 737
2018	144	3 354	5 947

Sumber : Kantor Kecamatan Tahuna Timur

4

SOSIAL, PENDIDIKAN, KESEHATAN DAN SOSIAL LAINNYA

Sosial, Education, Health and Social Others



<https://sangihekab.bps.go.id>

4. Sosial, Pendidikan, Kesehatan dan Sosial lainnya

Salah satu faktor utama keberhasilan pembangunan suatu daerah adalah tersedianya sumber daya manusia yang berkualitas. Pemerintah secara konsisten berupaya melalui jalur pendidikan meningkatkan SDM penduduk di kecamatan Tahuna Timur.

Peningkatan SDM ini lebih difokuskan pada pemberian kesempatan yang seluas-luasnya bagi penduduk untuk bersekolah.

Adapun dikecamatan Tahuna Timur terdapat banyak sekolah. Sekolah Dasar Negeri/ Swasta, SLTP Negeri/ Swasta, SMU Negeri/ Swasta dan SMK Negeri. (lihat tabel 4.1 s.d 4.10)

Tahuna Timur memiliki 1 (satu) buah Puskesmas umum, 1 (satu) puskesmas pembantu, . Banyaknya posyandu, tenaga kesehatan, pencapaian KB dan lain-lain (lihat tabel 4.11 s.d 4.18)

Banyaknya penduduk sejahtera dan prasejahtera lihat tabel 4.19. Penduduk menurut agama yang dianut (lihat tabel 4.20) banyaknya tempat ibadah (lihat tabel 4.21) banyaknya nikah, talak, rujuk dan cerai (lihat tabel 4.22) Banyaknya bangunan rumah berdasarkan jenisnya (lihat tabel 4.23)

Tabel : 4.1. Banyaknya TK, Guru, dan Murid
Di Kecamatan Tahuna Timur
2018

Kelurahan	Sekolah	Guru	Murid
[1]	[2]	[3]	[4]
1. Lesa	1	2	6
2. Batulewehe	-	-	-
3. Tidore	1	3	65
4. Tona I	2	4	64
5. Dumuhung	3	9	75
6. Enempahembang	1	7	6
7. Tapuang	1	3	22
8. Tona II	2	9	38
2018	11	37	276

Sumber :Dinas Diknas Kecamatan Tahuna Timur

Tabel : 4.2. Banyaknya SD, Guru, dan Murid Di Kecamatan Tahuna Timur 2018

Kelurahan	Sekolah		Guru		Murid	
	Negeri	Swasta	Negeri	Swasta	Negeri	Swasta
[1]	[2]	[3]	[4]	[5]	[6]	[7]
1. Lesa	-	1	-	3	-	52
2. Batulewehe	-	1	-	7	-	33
3. Tidore	1	-	11	-	202	-
4. Tona I	1	-	9	-	194	-
5. Dumuhung	1	-	7	-	115	-
6. Enempahembang	1	-	4	-	28	-
7. Tapuang	1	-	5	-	80	-
8. Tona II	1	1	3	8	56	117
2018	6	3	36	16	621	216

Sumber : Dinas Diknas Kecamatan Tahuna Timur

Tabel : 4.3. Banyaknya Gedung SD, Ruang Kelas, dan Kelas Di Kecamatan Tahuna Timur 2018

Kelurahan	Gedung		Ruang Kelas		Kelas	
	Negeri	Swasta	Negeri	Swasta	Negeri	Swasta
[1]	[2]	[3]	[4]	[5]	[6]	[7]
1. Lesa	-	1	-	6	-	6
2. Batulewehe	-	1	-	6	-	6
3. Tidore	1	-	6	-	6	-
4. Tona I	1	-	6	-	6	-
5. Dumuhung	1	-	6	-	6	-
6. Enempahembang	1	-	6	-	6	-
7. Tapuang	1	-	6	-	6	-
8. Tona II	1	1	6	6	6	6
2018	6	3	36	18	36	18

Sumber : Dinas Diknas Kecamatan Tahuna Timur

Tabel : 4.4. Banyaknya Murid SD Menurut Kelas Di Kecamatan Tahuna Timur 2018

Kelurahan	Kelas						Jumlah
	I	II	III	IV	V	VI	
[1]	[2]	[3]	[4]	[5]	[6]	[7]	[8]
1. Lesa	12	10	9	11	6	11	59
2. Batulewehe	6	8	11	6	4	5	40
3. Tidore	32	24	30	18	15	25	144
4. Tona I	39	31	33	31	21	44	199
5. Dumuhung	28	15	21	21	12	18	115
6. Enempahembang	4	8	5	4	3	4	28
7. Tapuang	12	18	12	14	10	14	80
8. Tona II	40	27	32	22	22	29	172
2018	173	141	153	127	93	150	837

Sumber : Dinas Diknas Kecamatan Tahuna Timur

Tabel : 4.5. Banyaknya SLTP, Guru, dan Murid
Di Kecamatan Tahuna Timur
2018

Kelurahan	Sekolah		Guru		Murid	
	Negeri	Swasta	Negeri	Swasta	Negeri	Swasta
[1]	[2]	[3]	[4]	[5]	[6]	[7]
1. Lesa	-	-	-	-	-	-
2. Batulewehe	-	-	-	-	-	-
3. Tidore	1	-	18	-	120	-
4. Tona I	2	-	36	-	365	-
5. Dumuhung	-	-	-	-	-	-
6. Enempahembang	-	-	-	-	-	-
7. Tapuang	-	-	-	-	-	-
8. Tona II	-	-	-	-	-	-
2018	3		54		485	-

Sumber : Dinas Diknas Kecamatan Tahuna Timur

Tabel : 4.6. Banyaknya Gedung SLTP, Ruang Kelas, dan Kelas Di Kecamatan Tahuna Timur 2018

Kelurahan	Gedung		Ruang Kelas		Kelas	
	Negeri	Swasta	Negeri	Swasta	Negeri	Swasta
[1]	[2]	[3]	[4]	[5]	[6]	[7]
1. Lesa	-	-	-	-	-	-
2. Batulewehe	-	-	-	-	-	-
3. Tidore	1	-	6	-	3	-
4. Tona I	2	-	18	-	3	-
5. Dumuhung	-	-	-	-	-	-
6. Enempahembang	-	-	-	-	-	-
7. Tapuang	-	-	-	-	-	-
8. Tona II	-	-	-	-	-	-
2018	3		24		3	

Sumber : Dinas Diknas Kecamatan Tahuna Timur

Tabel : 4.7.

Banyaknya Murid SLTP Menurut Kelas
Di Kecamatan Tahuna Timur
2018

Kelurahan	Kelas			Jumlah
	VII	VIII	IX	
[1]	[2]	[3]	[4]	[5]
1. Lesa	-	-	-	-
2. Batulewehe	-	-	-	-
3. Tidore	54	43	23	120
4. Tona I	120	133	112	365
5. Dumuhung	-	-	-	-
6. Enempahembang	-	-	-	-
7. Tapuang	-	-	-	-
8. Tona II	-	-	-	-
	-	-	-	-
2018	174	176	135	485

Sumber : Dinas Diknas Kecamatan Tahuna Timur

Tabel : 4.8. Banyaknya SLTA, Guru, dan Murid
Di Kecamatan Tahuna Timur
2018

Kelurahan	Sekolah		Guru		Murid	
	Negeri	Swasta	Negeri	Swasta	Negeri	Swasta
[1]	[2]	[3]	[4]	[5]	[6]	[7]
1. Lesa	-	-	-	-	-	-
2. Batulewehe	-	-	-	-	-	-
3. Tidore	-	1	-	15	-	44
4. Tona I	2	-	49	-	630	-
5. Dumuhung	1	-	28	-	419	-
6. Enempahembang	-	-	-	-	-	-
7. Tapuang	-	-	-	-	-	-
8. Tona II	1	-	35	-	742	-
2018	4	1	112	15	1 791	44

Sumber : Dinas Diknas Kecamatan Tahuna Timur

Tabel : 4.9. Banyaknya Gedung SLTA, Ruang Kelas, dan Kelas Di Kecamatan Tahuna Timur 2018

Kelurahan	Gedung		Ruang Kelas		Kelas	
	Negeri	Swasta	Negeri	Swasta	Negeri	Swasta
[1]	[2]	[3]	[4]	[5]	[6]	[7]
1. Lesa	-	-	-	-	-	-
2. Batulewehe	-	-	-	-	-	-
3. Tidore	1	-	-	3	-	3
4. Tona I	2	-	37	-	3	-
5. Dumuhung	1	-	19	-	3	-
6. Enempahembang	-	-	-	-	-	-
7. Tapuang	-	-	-	-	-	-
8. Tona II	1	-	27	-	3	-
2018	5	1	83	3	9	3

Sumber: Dinas Diknas Kecamatan Tahuna Timur

Tabel : 4.10. Banyaknya Murid SLTA Menurut Kelas Di Kecamatan Tahuna Timur 2018

Kelurahan	Kelas			Jumlah
	X	XI	XII	
[1]	[2]	[3]	[4]	[5]
1. Lesa	-	-	-	-
2. Batulewehe	-	-	-	-
3. Tidore	17	15	12	44
4. Tona I	230	253	147	630
5. Dumuhung	139	130	150	419
6. Enempahembang	-	-	-	-
7. Tapuang	-	-	-	-
8. Tona II	258	260	224	742
2018	644	658	533	1 835

Sumber: Dinas Diknas Kecamatan Tahuna Timur

Tabel : 4.11. Banyaknya Rumah Sakit, Puskesmas, dan Balai Pengobatan Di Kecamatan Tahuna Timur 2018

Kelurahan	Rumah Sakit	Puskesmas			Balai Pengobatan		
		Umum	Pem bantu	Keliling	Umum	KKIA	Lainnya
[1]	[2]	[3]	[4]	[5]	[6]	[7]	[8]
1. Lesa	-	-	1	-	-	-	-
2. Batulewehe	-	-	-	-	-	-	-
3. Tidore	-	-	-	-	-	-	-
4. Tona I	-	-	-	-	-	-	-
5. Dumuhung	-	-	-	-	-	-	-
6. Enempahembang	-	-	-	-	-	-	-
7. Tapuang	-	-	-	-	-	-	-
8. Tona II	-	1	-	-	-	-	-
2018	-	1	1	-	-	-	-

Sumber : Puskesmas Kecamatan Tahuna Timur

Tabel : 4.12. Banyaknya Tenaga Kesehatan
Di Kecamatan Tahuna Timur
2018

Kelurahan	Dokter	Dokter Gigi	Apoteker	Sarjana Kesehatan	Paramedis	Non Paramedis
[1]	[2]	[3]	[4]	[5]	[6]	[7]
1. Lesa	-	-	-	-	-	-
2. Batulewehe	-	-	-	-	1	-
3. Tidore	-	-	1	2	6	-
4. Tona I	1	-	1	1	6	-
5. Dumuhung	1	-	-	-	5	2
6. Enempahembang	-	-	-	-	2	-
7. Tapuang	-	-	-	2	8	1
8. Tona II	2	-	-	-	7	2
2018	4	-	2	5	35	5

Sumber : Puskesmas Kecamatan Tahuna Timur

Tabel : 4.13. Banyaknya Posyandu, Apotik, dan Toko Obat
Di Kecamatan Tahuna Timur
2018

Kelurahan	Posyandu	Apotik	Toko Obat
[1]	[2]	[3]	[4]
1. Lesa	1	-	-
2. Batulewehe	1	-	-
3. Tidore	1	-	-
4. Tona I	1	-	-
5. Dumuhung	1	-	-
6. Enempahembang	1	-	-
7. Tapuang	1	-	-
8. Tona II	1	1	-
2018	8	1	-

Sumber: Puskesmas Kecamatan Tahuna Timur

Tabel : 4.14.

Hasil Imunisasi
Di Kecamatan Tahuna Timur
2018

Kelurahan	BCG	DPT	Polio	Campak
[1]	[2]	[3]	[4]	[5]
1. Lesa
2. Batulewehe
3. Tidore
4. Tona I
5. Dumuhung
6. Enempahembang
7. Tapuang
8. Tona II
2018*	20	57	84	14

Sumber : Puskesmas Kecamatan Tahuna Timur

Ket. * : data sekecamatan

Tabel : 4.15. Jumlah Target dan Hasil Imunisasi Di Kecamatan Tahuna Timur 2018

Kelurahan	TT Ibu Hamil			TT Anak		
	Target	Hasil		Target	Hasil	
		I	II		I	II
[1]	[2]	[3]	[4]	[5]	[6]	[7]
1. Lesa	13	10	9	-	13	12
2. Batulewehe	12	5	6	-	11	6
3. Tidore	53	126	23	-	28	17
4. Tona I	3	19	12	-	36	27
5. Dumuhung	41	12	16	-	20	20
6. Enempahembang	6	3	4	-	8	5
7. Tapuang	28	20	16	-	18	14
8. Tona II	41	21	20	-	36	20
2018	197	216	106	-	170	121

Sumber : Puskesmas Kecamatan Tahuna Timur

Tabel : 4.16. Banyaknya Klinik KB, Tenaga Medis, Tenaga PLKB, dan PUS Di Kecamatan Tahuna Timur 2018

Kelurahan	Klinik KB	Tenaga Medis		Tenaga PLKB		PUS
		Medis	Paramedis	Medis	Paramedis	
[1]	[2]	[3]	[4]	[5]	[6]	[7]
1. Lesa	-	-	-	-	-	*-
2. Batulewehe	-	-	-	-	-	*-
3. Tidore	-	-	-	-	-	*-
4. Tona I	-	-	-	-	-	*-
5. Dumuhung	-	-	-	-	-	*-
6. Enempahembang	-	-	-	-	-	*-
7. Tapuang	-	-	-	-	-	*-
8. Tona II	-	-	-	-	-	*-
2018	-	-	-	-	-	*-

Sumber : PLKB Kecamatan Tahuna Timur

Ket : *tidak ada data

Tabel : 4.17. Banyaknya Peserta KB
Di Kecamatan Tahuna Timur
2018

Kelurahan	PUS	Akseptor KB Aktif	Pasangan KB Lestari
[1]	[2]	[3]	[4]
1. Lesa	135	109	-
2. Batulewehe	160	90	-
3. Tidore	451	346	-
4. Tona I	413	257	-
5. Dumuhung	270	167	-
6. Enempahembang	43	28	-
7. Tapuang	245	171	-
8. Tona II	276	225	-
2018	1 993	1 393	-

Sumber : PLKB Kecamatan Tahuna Timur

Tabel : 4.18.

Banyaknya Pencapaian KB
Di Kecamatan Tahuna Timur
s.d 2018

Tahun	IUD	Pil	Kondom	Suntik
[1]	[2]	[3]	[4]	[5]
2018	6	6	4	23

Sumber : PLKB Kecamatan Tahuna Timur

Tabel : 4.18.

Banyaknya Pencapaian KB
Di Kecamatan Tahuna Timur
2018

Lanjutan

Tahun	IMPL	Intraval	MO	Jumlah
[1]	[2]	[3]	[4]	[5]
2018	-	-	-	-

Sumber : PLKB Kecamatan Tahuna Timur

Tabel : 4.19. Banyaknya Keluarga Sejahtera dan Prasejahtera Di Kecamatan Tahuna Timur 2018

Kelurahan	Prasejahtera	Sejahtera I	Sejahtera II	Sejahtera III	Sejahtera III Plus
[1]	[2]	[3]	[4]	[5]	[6]
1. Lesa	35	65	57	63	-
2. Batulewehe	8	142	33	5	1
3. Tidore	93	159	383	238	38
4. Tona I	30	88	278	215	179
5. Dumuhung	98	104	192	226	23
6. Enempahembang	13	80	-	-	-
7. Tapuang	72	68	212	124	6
8. Tona II	43	34	277	78	5
2018	392	740	1 432	949	252

Sumber : PLKB Kecamatan Tahuna Timur

Tabel : 4.20. Banyaknya Penduduk Menurut Agama Yang Dianutnya
Di Kecamatan Tahuna Timur
2018

Kelurahan	Islam	Kristen	Katolik
[1]	[2]	[3]	[4]
1. Lesa	3	732	-
2. Batulewehe	9	620	5
3. Tidore	2 631	48	2
4. Tona I	262	2 276	40
5. Dumuhung	124	2 014	20
6. Enempahembang	-	334	-
7. Tapuang	13	1 565	5
8. Tona II	99	1 968	25
2018	3 141	9 547	97

Sumber : Kantor Kecamatan Tahuna Timur

Tabel : 4.20. Banyaknya Penduduk Menurut Agama yang Dianutnya
 Di Kecamatan Tahuna Timur
 2018

Lanjutan

Kelurahan	Hindu	Budha	Jumlah
[1]	[2]	[3]	[4]
1. Lesa	-	-	724
2. Batulewehe	-	-	627
3. Tidore	-	-	2 659
4. Tona I	-	2	2 590
5. Dumuhung	5	1	2 108
6. Enempahembang	-	-	324
7. Tapuang	-	-	1 589
8. Tona II	-	-	2 021
2018	5	3	12 642

Sumber : Kantor Kecamatan Tahuna Timur

Tabel : 4.21.

Banyaknya Tempat Ibadah
Di Kecamatan Tahuna Timur
2018

Kelurahan	Masjid	Mushalla	Langgar
[1]	[2]	[3]	[4]
1. Lesa	-	-	-
2. Batulewehe	-	-	-
3. Tidore	1	5	-
4. Tona I	1	2	-
5. Dumuhung	-	-	-
6. Enempahembang	-	-	-
7. Tapuang	-	-	-
8. Tona II	-	-	-
2018	2	7	-

Sumber : Kantor Kecamatan Tahuna Timur

Tabel : 4.21.

Banyaknya Tempat Ibadah
Di Kecamatan Tahuna Timur
2018

Kelurahan	Lanjutan		
	Gereja	Pura	Vihara
[1]	[2]	[3]	[4]
1. Lesa	4	-	-
2. Batulewehe	1	-	-
3. Tidore	-	-	-
4. Tona I	4	-	-
5. Dumuhung	3	-	-
6. Enempahembang	1	-	-
7. Tapuang	2	-	-
8. Tona II	1	-	-
2018	16	-	-

Sumber : Kantor Kecamatan Tahuna Timur

Tabel : 4.22. Banyaknya Nikah, Talak, Rujuk, dan Cerai Di Kecamatan Tahuna Timur 2018

Tahun	Nikah	Talak	Rujuk	Cerai
[1]	[2]	[3]	[4]	[5]
2018	-	-	-	-
-	-	-	-	-

Sumber : Kantor Urusan Agama Kecamatan Tahuna Timur

Tabel : 4.23 Banyaknya Bangunan Rumah Berdasarkan Jenisnya
 Di Kecamatan Tahuna Timur
 2018

Kelurahan	Rumah Permanen	Rumah Semi Permanen	Rumah Kayu	Rumah Bambu (Lainnya)
[1]	[2]	[3]	[4]	[5]
1. Lesa	77	67	15	21
2. Batulewehe	29	136	4	9
3. Tidore	374	125	49	-
4. Tona I	567	27	13	1
5. Dumuhung	209	185	29	-
6. Enempahembang	9	48	22	4
7. Tapuang	157	166	7	-
8. Tona II	429	58	23	-
2017	1 851	812	162	35

Sumber : Kantor Kecamatan Tahuna Timur

5 PERTANIAN

Agriculture



<https://sangihekab.bps.go.id>

5. Pertanian

Data luas Tanam, produksi dan produktivitas tanaman pangan, tanaman sayuran, buah-buahan dapat dilihat pada tabel 5.1 s/d 5.3, luas tanam tanaman perkebunan yang menghasilkan, jumlah populasi ternak dan populasi unggas dapat dilihat pada tabel 5.3 s/d 5.6

<https://sangihekab.bps.go.id>

Tabel : 5.1 Luas Areal, Produksi, dan Produktivitas Tanaman Pangan di Kecamatan Tahuna Timur 2018

Tanaman Pangan	Luas Areal (Ha)	Produksi (Ton)	Produktivitas (Ton/Ha)
(1)	(2)	(3)	(4)
9. Padi Sawah	-	-	-
10. Padi Ladang	-	-	-
11. Jagung	3	65	5
12. Kedelai	5	10	2
13. Kacang Tanah	-	-	-
14. Kacang Hijau	-	-	-
15. Ubi Kayu	4	32	8
16. Ubi Jalar	1	2	2
17. Talas	6	48	8
2018	19	157	8,26

Sumber: Dinas Pertanian Kabupaten Kepulauan Sangihe

Tabel : 5.2 Luas Areal, Produksi, dan Produktivitas Tanaman Sayuran di Kecamatan Tahuna Timur 2018

Tanaman Sayuran	Luas Areal (Ha)	Produksi (Ton)	Produktivitas (Ton/Ha)
(1)	(2)	(3)	(4)
1. Cabe Rawit	10	20	2
2. Daun Bawang	-	-	-
3. Kubis	-	-	-
4. Wortel	-	-	-
5. Kentang	-	-	-
6. Sawi	-	-	-
7. Kacang Panjang	-	-	-
8. Tomat	1	15	15
9. Terong	2	30	15
10. Ketimun	-	-	-
11. Kangkung	1	26	26
12. Bayam	2	50	25
13. Buncis	-	-	-
14. Semang	-	-	-
2018	16	143	8,93

Sumber: Dinas Pertanian Kabupaten Kepulauan Sangihe

Tabel : 5.3

Jumlah Tanaman Buah-buahan
di Kecamatan Tahuna Timur
2018

Tanaman Buah- buahan	Jumlah Tanaman (pohon/rumpun)	Produksi (Kuintal)
(1)	(2)	(3)
1. Mangga	340	170
2. Durian	16	11
3. Langsat	36	14
4. Pisang	3 530	706
5. Papaya	3 530	41
6. Nenas	25 000	125
7. Alpukat	9	2
8. Nangka	18	36
9. Sirsak	14	11,2
10. Sukun	45	45
11. Jeruk besar	-	-
12. Jeruk siam	-	-
13. Manggis	17	4,25
14. Rambutan	58	2,9
15. Melinjo	145	7,25
2018	32 758	1 175,6

Sumber: Dinas Pertanian Kabupaten Kepulauan Sangihe

Tabel : 5.4. Luas Tanam, dan Produksi Tanaman Perkebunan Yang Menghasilkan di Kecamatan Tahuna Timur 2018

Tanaman Perkebunan	Luas Tanaman Menghasilkan (Ha)	Produksi (Ribu/ton)
(1)	(2)	(3)
1. Pala	43,45	15
2. Kelapa Dalam	1 547,3	580,8
3. Kelapa Hibrida	17	19,31
4. Cengkeh	234,5	85,87
5. Kopi	-	-
6. Lada	-	-
7. Kakao	-	-
8. Lainnya	-	-
2018	1 842,25	700,98

Sumber: Dinas Pertanian Kabupaten Kepulauan Sangihe

Tabel : 5.5.

Jumlah Populasi Ternak
di Kecamatan Tahuna Timur
2018

Jenis Ternak	Jantan	Betina	Jumlah
(1)	(2)	(3)	(4)
1. Sapi	-	-	4
2. Kambing	-	-	52
3. Babi	-	-	4.100
2018	-	-	4.156

Sumber: Dinas Pertanian Kabupaten Kepulauan Sangihe

Tabel : 5.6

Jumlah Populasi Unggas
di Kecamatan Tahuna Timur
2018

Jenis Unggas	Banyaknya Populasi
(1)	(2)
1. Ayam Petelur	623
2. Ayam Pedaging	-
3. Ayam Buras	3 754
4. Itik	98
2018	4 475

Sumber : Dinas Pertanian Kabupaten Kepulauan Sangihe

6 INDUSTRI, PERTAMBANGAN DAN ENERGI

Industry, Mining and Energy



<https://sangihekab.bps.go.id>

6. Industri, Pertambangan dan Energi

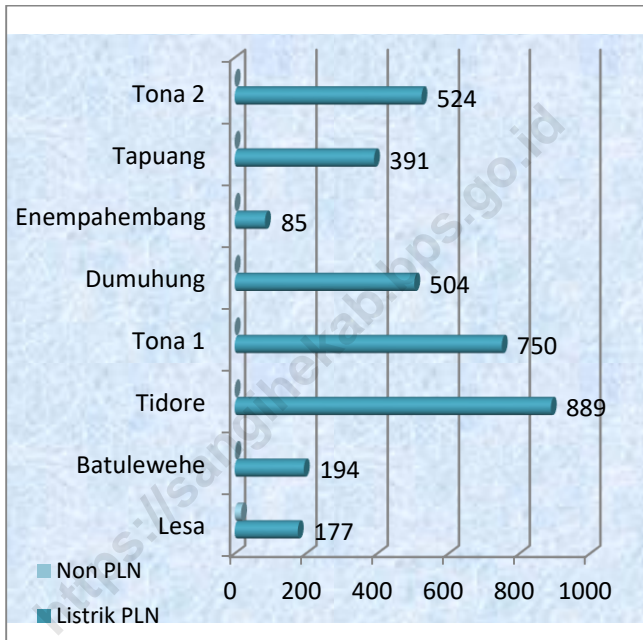
Usaha industri kecil dan kerajinan rumah tangga di kecamatan Tahuna Timur yang paling besar yaitu kerajinan rumah tangga dari Menjahit (lihat tabel 6.1)

Banyaknya rumah yang memiliki listrik menurut jenisnya di kecamatan Tahuna Timur sebanyak 3.514 rumah menggunakan listrik PLN dan 20 rumah menggunakan listrik non PLN. (lihat tabel 6.2).

Banyaknya nilai air minun yang disalurkan menurut jenis konsumen dan banyaknya air minum yang disalurkan menurut bulan di kecamatan Tahuna Timur dapat dilihat pada tabel 6.4 dan tabel 6.5.

Grafik 6.1 Banyaknya rumah yang memiliki listrik

Di kecamatan Tahuna Timur 2018



Tabel : 6.1. Banyaknya Usaha Industri Kecil dan Kerajinan Rumah tangga Di Kecamatan Tahuna Timur 2018

Kelurahan	Jenis Industri Kecil/Kerajinan Rumah tangga				
	Batu Bata/ Batako	Meubel	Bengkel	Pandai Besi	Pembuat Perahu
[1]	[2]	[3]	[4]	[5]	[6]
1. Lesa	-	-	-	-	-
2. Batulewehe	1	2	-	-	-
3. Tidore	-	-	3	-	2
4. Tona I	-	-	1	-	-
5. Dumuhung	-	1	4	-	-
6. Enempahembang	-	-	-	1	-
7. Tapuang	-	-	3	-	-
8. Tona II	-	-	-	-	-
2018	1	3	11	1	2

Sumber : Kantor Lurah sekecamatan Tahuna Timur

Tabel : 6.1. Banyaknya Usaha Industri Kecil dan Kerajinan Rumahtangga
Di Kecamatan Tahuna Timur
2018

Lanjutan

Kelurahan	Jenis Industri Kecil/Kerajinan Rumahtangga				
	Kerajinan Bambu	Anyaman	Servis Elektronik	Salon/ Pangkas Rambut	Jahit
[1]	[2]	[3]	[4]	[5]	[6]
1. Lesa	-	-	1	-	-
2. Batulewehe	-	-	-	-	-
3. Tidore	-	-	1	1	2
4. Tona I	-	-	-	-	2
5. Dumuhung	-	-	1	4	4
6. Enempahembang	-	-	-	-	-
7. Tapuang	-	-	-	1	4
8. Tona II	-	-	-	1	4
2018	-	-	3	7	16

Sumber : Kantor Kecamatan Tahuna Timur

Tabel : 6.2. Banyaknya Rumah Yang Memiliki Listrik Menurut Jenisnya Di Kecamatan Tahuna Timur 2018

Kelurahan	Listrik PLN	Listrik Non PLN
[1]	[2]	[3]
1. Lesa	177	18
2. Batulewehe	194	2
3. Tidore	889	-
4. Tona I	750	-
5. Dumuhung	504	-
6. Enempahembang	85	-
7. Tapuang	391	-
8. Tona II	524	-
2018	3 514	20

Sumber : Kantor Lurah Sekecamatan Tahuna Timur

Tabel : 6.3. Banyaknya Pelanggan Air Minum Menurut Jenis Konsumen Di Kecamatan Tahuna Timur 2018

Kelurahan	Tempat Tinggal	Hotel/ Obyek Wisata	Badan Sosial/ Rumah Sakit/ Tempat Ibadah	Umum
[1]	[2]	[3]	[4]	[5]
1. Lesa	177	-	4	-
2. Batulewehe	280	-	5	1
3. Tidore	496	2	6	-
4. Tona I	709	2	8	6
5. Dumuhung	750	-	8	-
6. Enempahembang	96	-	-	-
7. Tapuang	379	-	2	-
8. Tona II	567	-	2	-
2018	3 552	4	35	7

Sumber : Kantor Kecamatan Tahuna Timur

Tabel : 6.3. Banyaknya Pelanggan Air Minum Menurut Jenis Konsumen Di Kecamatan Tahuna Timur 2018

Lanjutan

Kelurahan	Toko/ Industri	Lain-lain	Jumlah
[1]	[2]	[3]	[4]
1. Lesa	-	-	181
2. Batulewehe	24	2	312
3. Tidore	2	2	508
4. Tona I	1	2	728
5. Dumuhung	21	2	781
6. Enempahembang	-	-	96
7. Tapuang	-	-	381
8. Tona II	-	-	569
2018	48	31	3 556

Sumber : Kantor Kecamatan Tahuna Timur

Tabel : 6.4. Banyaknya dan Nilai Air Minum yang Disalurkan Menurut Jenis Konsumen Di Kecamatan Tahuna Timur 2018

Kategori	Air Minum yang Disalurkan	
	Banyaknya (M ³)	Nilai (Rp)
[1]	[2]	[3]
1. Rumah/Tempat Tinggal	1 663	121 190 600
2. Hotel/Obyek Wisata	21	79 800
3. Badan Sosial/Tempat Ibadah	6 257	1 464 800
4. Sarana Umum	1 685	5 850 800
5. Toko/Industri/Perusahaan	960	3 648 000
6. Industri/Kantor Pemerintah	2 375	9 264 400
7. Lainnya	80	304 000
8. Susut/Hilang Dalam Penyaluran	-	-
2018	13 041	141 802 400

Sumber : Kantor Kecamatan Tahuna Timur

Tabel : 6.5. Banyaknya Air Minum yang Disalurkan Menurut Bulan Di Kecamatan Tahuna Timur 2018

Bulan Operasi	Air Minum yang Disalurkan (M ³)
[1]	[2]
1. Januari	-
2. Pebruari	-
3. Maret	-
4. April	-
5. Mei	-
6. Juni	-
7. Juli	-
8. Agustus	-
9. September	-
10. Oktober	-
11. November	-
12. Desember	-
2018	2 264

Sumber : Kantor Kecamatan Tahuna Timur

<https://sangihekab.bps.go.id>

7 PERDAGANGAN

Trade



7. Perdagangan

Kecamatan Tahuna Timur memiliki 1 (satu) buah pasar dengan 3 bangunan yang terdapat di ibu kota kecamatan yaitu di kelurahan Tona I.

Banyaknya toko, warung/ kios, dan restoran/ rumah makan dapat dilihat pada tabel 7.1.

Tabel 7.2 menyajikan data banyaknya hotel/ penginapan, asrama/ kos di kecamatan Tahuna Timur. Hotel/ penginapan yang sering didatangi tamu yaitu Hotel Bintang Utara terletak di kelurahan Tona 2.

Tabel : 7.1. Banyaknya Pasar, Toko, Warung/Kios, dan Los Di Kecamatan Tahuna Timur 2018

Kelurahan	Pasar		Toko	Warung/ Kios	Rumah Makan
	Bangunan	Tanpa Bangunan			
[1]	[2]	[3]	[4]	[5]	[6]
1. Lesa	-	-	-	11	-
2. Batulewehe	-	-	1	12	-
3. Tidore	-	-	3	31	-
4. Tona I	1	-	1	25	-
5. Dumuhung	-	-	9	32	-
6. Enempahembang	-	-	-	8	-
7. Tapuang	-	-	1	25	-
8. Tona II	-	-	-	19	-
2018	1	-	15	163	-

Sumber : Kantor Lurah

Tabel : 7.2. Banyaknya Hotel/ Penginapan, Asrama/ Kos/
Restoran/ Rumah Makan
Di Kecamatan Tahuna Timur
2018

Kelurahan	Penginapan	Hotel	Asrama/ Kos	Restoran/ Rumah Makan
[1]	[2]		[3]	
1. Lesa	-	-	-	-
2. Batulewehe	-	-	2	6
3. Tidore	3	3	27	-
4. Tona I	1	2	24	-
5. Dumuhung	1	-	10	7
6. Enempahembang	-	-	-	-
7. Tapuang	-	-	8	1
8. Tona II	2	-	17	2
2018	7	5	88	16

Sumber : Kantor Lurah

<https://sangihekab.bps.go.id>

8

TRANSPORTASI, KOMUNIKASI dan PARIWISATA

Transportation, Communication and Tourism



8. Transportasi, Komunikasi dan Pariwisata

Tabel 8.4 menyajikan kendaraan bermotor dan tidak bermotor menurut jenisnya di kecamatan Tahuna Timur.

Pelabuhan sebagai tempat berlabuhnya kapal penumpang maupun barang terletak di kelurahan Batulewehe kec. Tahuna Timur. Banyaknya kunjungan kapal penumpang dan barang di pelabuhan dapat dilihat pada tabel 8.5 s.d 8.6.

Banyaknya sarana komunikasi dikecamatan Tahuna Timur lihat tabel 8.7.

Tabel : 8.1. Keadaan Jalan Menurut Lapisan Permukaan dan Jenis Jalan
Di Kecamatan Tahuna Timur
2018

(M)

Kelurahan	Jalan Propinsi			Jalan Kabupaten		
	Aspal	Kerikil	Tanah	Aspal	Kerikil	Tanah
[1]	[2]	[3]	[4]	[5]	[6]	[7]
1. Lesa	-	-	-	2 000	-	-
2. Batulewehe	-	-	-	2 000	-	-
3. Tidore	-	-	-	1 800	-	-
4. Tona I	-	-	-	4 200	-	-
5. Dumuhung	-	-	-	3 500	-	-
6. Enempahembang	-	-	-	1 600	-	-
7. Tapuang	-	-	-	2 300	-	-
8. Tona II	-	-	-	2 400	-	-
2018	-	-	-	19 800	-	-

Sumber : Dinas Kimpraswil dan Kantor Kecamatan Tahuna Timur

Tabel : 8.1. Keadaan Jalan Menurut Lapisan Permukaan dan Jenis Jalan
Di Kecamatan Tahuna Timur
2018

Lanjutan (M)

Kelurahan	Jalan Kelurahan		
	Aspal	Beton	Tanah
[1]	[2]	[3]	[4]
1. Lesa	-	2 000	-
2. Batulewehe	-	2 250	-
3. Tidore	-	2 500	-
4. Tona I	-	2 500	-
5. Dumuhung	-	3 500	-
6. Enempahembang	-	1 400	-
7. Tapuang	-	3 100	-
8. Tona II	-	2 400	-
2018	-	19 650*	-

Sumber : Dinas Kimpraswil dan Kantor Kecamatan Tahuna Timur
Ket : Jalan setapak beton

Tabel : 8.2. Keadaan Jalan Menurut Permukaan dan Jenis Jalan Di Kecamatan Tahuna Timur 2018

(M)

Kelurahan	Jalan Propinsi			Jalan Kabupaten		
	Baik	Sedang	Rusak	Baik	Sedang	Rusak
[1]	[2]	[3]	[4]	[5]	[6]	[7]
1. Lesa	-	-	-	2 000	-	-
2. Batulewehe	-	-	-	2 000	-	-
3. Tidore	-	-	-	1 800	-	-
4. Tona I	-	-	-	4 200	-	-
5. Dumuhung	-	-	-	3 500	-	-
6. Enempahembang	-	-	-	1 600	-	-
7. Tapuang	-	-	-	2 300	-	-
8. Tona II	-	-	-	2 400	-	-
2018	-	-	-	19 800	-	-

Sumber : Dinas Kimpraswil dan Kantor Kecamatan Tahuna Timur

Tabel : 8.2. Keadaan Jalan Menurut Permukaan dan Jenis Jalan
Di Kecamatan Tahuna Timur
2018

Lanjutan (M)

Kelurahan	Jalan Desa		
	Baik	Sedang	Rusak
[1]	[2]	[3]	[4]
1. Lesa	2 000	-	-
2. Batulewehe	2 250	-	-
3. Tidore	2 500	-	-
4. Tona I	2 500	-	-
5. Dumuhung	3 500	-	-
6. Enempahembang	1 400	-	-
7. Tapuang	3 100	-	-
8. Tona II	2 400	-	-
2018	19 650	-	-

Sumber : Dinas Kimpraswil dan Kantor Kecamatan Tahuna Timur

Tabel : 8.3. Panjang dan Jumlah Jembatan Menurut Konstruksi
Di Kecamatan Tahuna Timur
2018

Kelurahan	Panjang (m)	Jenis Konstruksi	
		Beton	Rangka Beton
[1]	[2]	[3]	[4]
1. Lesa	6	-	-
2. Batulewehe	2	-	-
3. Tidore	22,50	-	-
4. Tona I	36,00	-	-
5. Dumuhung	18,00	-	-
6. Enempahembang	-	-	-
7. Tapuang	12,00	-	-
8. Tona II	15,00	-	-
2018	111,50	-	-

Sumber : Dinas Kimpraswil dan Kantor Kecamatan Tahuna Timur

Tabel : 8.3. Panjang dan Jumlah Jembatan Menurut Konstruksi
Di Kecamatan Tahuna Timur
2018

Lanjutan

Kelurahan	Jenis Konstruksi		
	Kayu	Penyeberangan	Lainnya
[1]	[2]	[3]	[4]
1. Lesa	-	-	-
2. Batulewehe	-	-	-
3. Tidore	-	-	-
4. Tona I	-	-	-
5. Dumuhung	-	-	-
6. Enempahembang	-	-	-
7. Tapuang	-	-	-
8. Tona II	-	-	-
2018	-	-	-

Sumber : Dinas Kimpraswil dan Kantor Kecamatan Tahuna Timur

Tabel : 8.4. Banyaknya Kendaraan Bermotor dan Tidak Bermotor Menurut Jenisnya Di Kecamatan Tahuna Timur 2018

Kelurahan	Truk	Bus	Mobil Penumpang	Sepeda Motor
[1]	[2]	[3]	[4]	[5]
1. Lesa	-	-	2	32
2. Batulewehe	2	-	1	33
3. Tidore	12	-	33	200
4. Tona I	-	-	-	-
5. Dumuhung	23	-	10	500
6. Enempahembang	1	-	-	12
7. Tapuang	4	-	3	250
8. Tona II	5	-	-	12
2018	47	-	49	1 039

Sumber : Kantor Lurah

Tabel : 8.4. Banyaknya Kendaraan Bermotor dan Tidak Bermotor Menurut Jenisnya Di Kecamatan Tahuna Timur 2018

Lanjutan

Kelurahan	Sepeda	Perahu Motor Tempel	Sampan/ Perahu	Gerobak
[1]	[2]	[3]	[4]	[5]
1. Lesa	1	7	27	-
2. Batulewehe	9	9	15	15
3. Tidore	8	20	6	2
4. Tona I	12	4	-	1
5. Dumuhung	7	3	15	-
6. Enempahembang	-	3	5	-
7. Tapuang	9	5	12	15
8. Tona II	12	4	-	-
2018	58	55	80	33

Sumber : Kantor Lurah

Tabel : 8.5. Banyaknya Kunjungan Kapal Penumpang dan Barang Di Pelabuhan Tahuna Timur

Tahun	Jumlah Kunjungan Kapal				
	Pelayaran Luar Negeri	Pelayaran Dalam Negeri	Pelayaran Rakyat	Non Pelayaran	Perintis
[1]	[2]	[3]	[4]	[5]	[6]
2018	7	1 075	1 300	31	206

Sumber : Dinas Perhubungan dan Kantor Kecamatan Tahuna Timur

Tabel : 8.6. Arus Lalu Lintas Penumpang dan Barang Menurut Jenis Pelayaran Di Pelabuhan Kecamatan Tahuna Timur 2018

Jenis Pelayaran	Penumpang		Barang (Ton)	
	Turun	Naik	Bongkar	Muat
[1]	[2]	[3]	[4]	[5]
1. Dalam Negeri
2. Rakyat
3. Perintis
4. Luar Negeri
5. Kuno/Non Pelayaran
2018	180 962	169 721	165 665	313 102

Sumber : Kantor Pelabuhan dan Kantor Kecamatan Tahuna Timur

Tabel : 8.7.

Banyaknya Sarana Komunikasi
Di Kecamatan Tahuna Timur
2018

Kelurahan	Televisi	Radio	Telepon	Wartel
[1]	[2]	[3]	[4]	[5]
1. Lesa	70	45	-	-
2. Batulewehe	120	46	-	-
3. Tidore	203	58	3	-
4. Tona I	430	80	-	-
5. Dumuhung	340	64	50	-
6. Enempahembang	68	40	1	-
7. Tapuang	102	70	5	-
8. Tona II	304	55	10	-
2018	1 637	458	69	-

Sumber : Kantor Lurah

Tabel : 8.7.

Banyaknya Sarana Komunikasi
Di Kecamatan Tahuna Timur
2018

Lanjutan

Kelurahan	Warnet	Parabola	Jastel	Pos	Handphone
[1]	[2]		[3]	[4]	[5]
1. Lesa	-	-	-	-	250
2. Batulewehe	-	-	-	-	336
3. Tidore	1	-	-	-	637
4. Tona I	1	-	-	-	595
5. Dumuhung	1	-	-	-	680
6. Enempahembang	-	-	-	-	203
7. Tapuang	-	-	-	-	630
8. Tona II	1	-	-	-	587
2018	4	-	-	-	3 918

Sumber : Kantor Lurah

<https://sangihekab.bps.go.id>

9

KEUANGAN DAN HARGA

Finance and Price



9. Keuangan dan Harga

Banyaknya koperasi di kecamatan Tahuna Timur berjumlah koperasi dengan koperasi KPN terbanyak terdapat di kelurahan Tona I sebanyak 14 koperasi (lihat tabel 9.3) .

Harga rata-rata Sembilan bahan pokok di kecamatan Tahuna Timur untuk tahun 2017 khusus konsumsi tercatat Rp 13.000 untuk beras, ikan asin Rp 60.000, minyak kelapa Rp,9.000, gula pasir Rp 14.000 dan garam Rp 2.500 per Kgnya. Untuk harga rata-rata minyak tanah, sabun, teteron dan batik dapat dilihat pada tabel 9.4.

<https://sangihekab.bps.go.id>

Tabel : 9.1.

Target dan Realisasi PBB
Di Kecamatan Tahuna Timur
2018

Kelurahan	Target	Realisasi	Sisa	Perse ntase (%)
[1]	[2]	[3]	[4]	[5]
1. Lesa	10 152 301	10 152 301	-	100
2. Batulewehe	10 084 311	10 084 311	-	100
3. Tidore	34 911 506	34 911 506	-	100
4. Tona I	55 327 707	55 327 707	-	100
5. Dumuhung	39 959 653	39 959 653	-	100
6. Enempahembang	4 328 943	4 328 943	-	100
7. Tapuang	63 503 627	63 503 627	-	100
8. Tona II	34 089 529	34 089 529	-	100
2018	25 237 577	25 237 577	-	100

Sumber : Kantor Kecamatan Tahuna Timur

Tabel : 9.2.

Target dan Realisasi PAD
Di Kecamatan Tahuna Timur
2018

Jenis Retribusi	Target Pajak	Realisasi	Persentase
[1]	[2]	[3]	[4]
A. Pajak Daerah			
1. Pajak Hotel/Restoran	-	-	-
2. Pajak Hiburan	-	-	-
3. Pajak Reklame	21 628 000	8 375 000	39
4. Pajak Penggalian C	-	-	-
5. Pajak TV/Parabola	-	-	-
Jumlah A	21 628 000	8 375 000	39
B. Retribusi Daerah			
1. Retribusi Kebersihan	-	-	-
2. Retribusi Bea Pasar	-	-	-
3. Retribusi Penggantian KTP/Akte Sipil	-	-	-
4. Retribusi Kekayaan Daerah	-	-	-
5. Retribusi Pendaratan Kapal	-	-	-
6. Retribusi Penangkapan Kapal	-	-	-
7. Retribusi Ijin Usaha	-	-	-
8. Retribusi Ijin Bangunan	-	-	-
9. Retribusi Minuman Beralkohol	-	-	-
10. Retribusi Ijin Gangguan	-	-	-
11. Retribusi Ijin Perikanan	-	-	-
12. Retribusi SKPI	-	-	-
13. Retribusi Pengendalian Hasil Perikanan	-	-	-
14. Retribusi Pengendalian Hasil Bumi	-	-	-
15. Retribusi Jasa Usaha	-	-	-
Jumlah B	-	-	-
Jumlah (A+B)	21 628 000	8 375 000	39

Sumber : Kantor Kecamatan Tahuna Timur

Tabel : 9.3. Banyaknya Koperasi Menurut Jenisnya
Di Kecamatan Tahuna Timur
2018

Kelurahan	Koperasi						
	KUD Mandiri	KUD	KPN	ABRI	Veteran	Pensiunan	Inkra
[1]	[2]	[3]	[4]	[5]	[6]	[7]	[8]
1. Lesa	-	-	-	-	-	-	-
2. Batulewehe	-	-	-	-	-	-	-
3. Tidore	2	1	-	-	-	-	-
4. Tona I	2	-	-	-	-	-	-
5. Dumuhung	-	-	-	-	-	-	-
6. Enempahembang	-	-	-	-	-	-	-
7. Tapuang	1	-	-	-	-	-	-
8. Tona II	1	-	-	-	-	-	-
2018	6	1	-	-	-	-	-

Sumber : Kantor Kecamatan Tahuna Timur

Tabel : 9.3. Banyaknya Koperasi Menurut Jenisnya
Di Kecamatan Tahuna Timur
2018

Lanjutan

Kelurahan	Koperasi				
	Karyawan	Angkutan Darat	Pasar	Serba Usaha	Sekolah
[1]	[2]	[3]	[4]	[5]	[6]
1. Lesa	-	-	-	-	-
2. Batulewehe	-	1	-	2	-
3. Tidore	-	-	2	1	-
4. Tona I	1	-	1	1	2
5. Dumuhung	-	-	-	1	1
6. Enempahembang	-	-	-	-	-
7. Tapuang	-	-	-	2	-
8. Tona II	-	1	-	-	1
2018	1	2	3	7	4

Sumber : Kantor Kecamatan Tahuna Timur

Tabel : 9.4.

Harga Rata-rata Sembilan Bahan Pokok
Di Kecamatan Tahuna Timur
2018

Bulan	Beras	Ikan Asin	Minyak Kelapa	Gula Pasir	Garam
[1]	[2]	[3]	[4]	[5]	[6]
1. Januari	13 000	60 000	9 000	14 000	2 500
2. Pebruari	13 000	60 000	9 000	14 000	2 500
3. Maret	13 000	60 000	9 000	14 000	2 500
4. April	13 000	60 000	9 000	14 000	2 500
5. Mei	13 000	60 000	9 000	14 000	2 500
6. Juni	13 000	60 000	9 000	14 000	2 500
7. Juli	13 000	60 000	9 000	14 000	2 500
8. Agustus	13 000	60 000	9 000	14 000	2 500
9. September	13 000	60 000	9 000	14 000	2 500
10. Oktober	13 000	60 000	9 000	14 000	2 500
11. November	13 000	60 000	9 000	14 000	2 500
12. Desember	13 000	60 000	9 000	14 000	2 500
2018	13 000	60 000	9 000	14 000	2 500

Sumber : Pasar Tona I dan Kantor Kecamatan Tahuna Timur

Tabel : 9.4. Harga Rata-rata Sembilan Bahan Pokok
Di Kecamatan Tahuna Timur
2018

<i>Lanjutan</i>				
Bulan	Minyak Tanah	Sabun	Teteron	Batik
[1]	[2]	[3]	[4]	[5]
1. Januari	3 000	3 500	9 000	35 000
2. Pebruari	3 000	3 500	9 000	35 000
3. Maret	3 000	3 500	9 000	35 000
4. April	3 000	3 500	9 000	35 000
5. Mei	3 000	3 500	9 000	35 000
6. Juni	3 000	3 500	9 000	35 000
7. Juli	3 000	3 500	9 000	35 000
8. Agustus	3 000	3 500	9 000	35 000
9. September	3 000	3 500	9 000	35 000
10. Oktober	3 000	3 500	9 000	35 000
11. November	3 000	3 500	9 000	35 000
12. Desember	3 000	3 500	9 000	35 000
2018	3 000	3 500	9 000	35 000

Sumber : Pasar Tona I dan Kantor Kecamatan Tahuna Timur



Sensus
Penduduk
2020

DATA

MENCERDASKAN BANGSA

— *Enlighten The Nation* —



**BADAN PUSAT STATISTIK
KABUPATEN KEPULAUAN SANGIHE**
Statistics of Kepulauan Sangihe Regency
JL. Baru, Tona I, Tahuna Timur 95815

Telp./Fax: (0432) 24547, email : bps7103@bps.go.id
Website : sangihekab.bps.go.id

