



st 2013
SENSUS PERTANIAN

Katalog BPS : 1102001.1275100

KECAMATAN MEDAN SELAYANG DALAM ANGKA 2013



**BADAN PUSAT STATISTIK
KOTA MEDAN**



Katalog BPS : 1102001.1275100

KECAMATAN MEDAN SELAYANG DALAM ANGKA 2013

<https://medankota.bps.go.id>
<http://medankota.bps.go.id>



**BADAN PUSAT STATISTIK
KOTA MEDAN**

**KECAMATAN MEDAN SELAYANG
DALAM ANGKA 2013**

Katalog BPS : 1102001.1375

Ukuran buku : 21cm x 15 cm
Jumlah Halaman : xx + 84

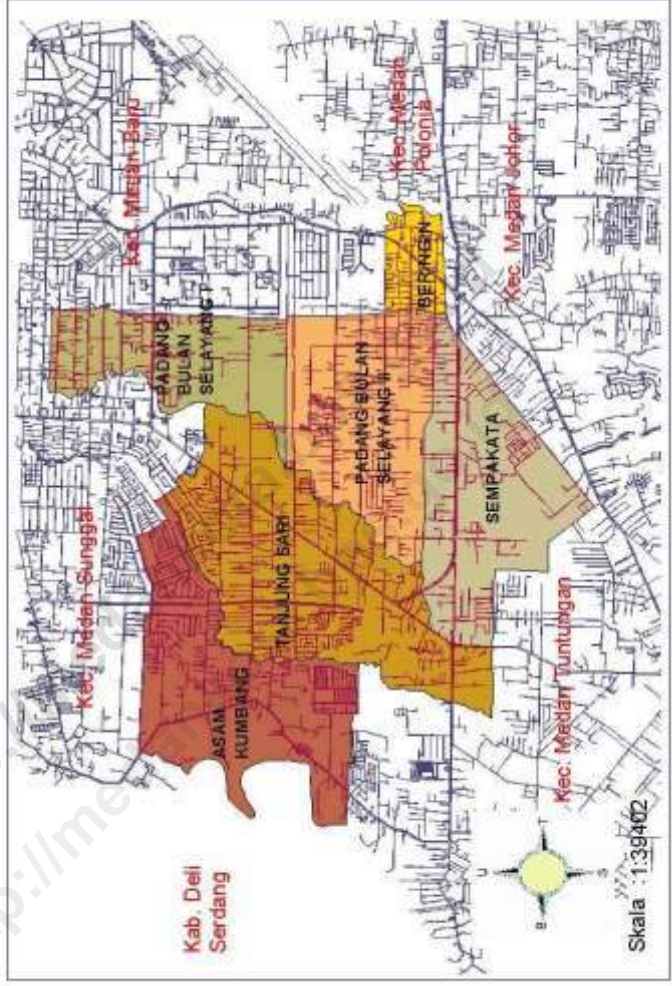
Naskah : KSK Kec. Medan Selayang
Penyunting : Seksi IPDS

Gambar Kulit :
Seksi Integrasi Pengolahan dan Diseminasi Statistik

Diterbitkan oleh :
Badan Pusat Statistik Kota Medan

Boleh dikutip dengan menyebut sumbernya

Peta Kecamatan Medan Selayang



**PEMERINTAH
KOTA MEDAN**



- ❑ Suatu perisai terbagi atas 5 bagian yang masing-masing melukiskan 5 bahan pokok terpenting yang diekspor dari Medan yakni; Nenas, Sisal, Teh, Pohon Getah, Kelapa Sawit dan Tembakau
- ❑ Suatu lingkaran yang terdiri dari setangkai padi dan sedahan kapas, masing-masing terdiri dari 17 biji padi dan 8 bunga kapas
- ❑ Suatu bambu runcing yang terletak dibelakang perisai
- ❑ Suatu bintang bambu runcing dan 4 tiang yang menjinjing perisai dan lingkaran tsb dan menghubungkan pita sutera

Arti lambang-lambang yang terdapat pada Logo Kota Medan:

- ❑ 17 Biji padi berarti tanggal 17 dari Hari Proklamasi Kemerdekaan Republik Indonesia
- ❑ 8 Bunga kapas berarti bulan ke-8 dari Tahun Proklamasi Kemerdekaan Republik Indonesia
- ❑ 4 Tiang dan 5 bahagian dari perisai berarti Tahun 45 dari Proklamasi Kemerdekaan Republik Indonesia
- ❑ Satu bambu runcing yang terletak di belakang perisai, adalah lambang perjuangan Kemerdekaan Republik Indonesia, dan lima bahan-bahan pokok yang terpenting di hadapan bambu runcing, berarti kemakmuran serta Keadilan Sosial yang merata ada dihadapan kita.
- ❑ Bintang yang bersinar lima adalah Bintang Nasional yang berarti bahwa hidup penduduk Kota Medan khususnya dan Indonesia

umumnya akan bersinar-sinar, bahagia dan lepas dari kemiskinan dan kemelaratan.

- ❑ Lima sinar Bintang, lima bahan-bahan pokok terpenting yang di ekspor dari Medan dan lima bahagian perisai berarti Pancasila, yang menjadi Dasar Negara Republik Indonesia
- ❑

<https://medankota.bps.go.id>
<http://medankota.bps.go.id>



**PEMERINTAH KOTA MEDAN
CAMAT MEDAN SELAYANG
KATA SAMBUTAN**

Pertama-tama saya mengucapkan terima kasih kepada Kordinator Statistik Kecamatan Medan Selayang serta kerjasama seluruh aparat kecamatan dan kelurahan sekecamatan Medan Selayang atas terbitnya publikasi Kecamatan Medan Selayang Dalam Angka Tahun 2013.

Buku publikasi Kecamatan Medan Selayang dalam Angka Tahun 2013 ini memuat data tentang keadaan Kecamatan Medan Selayang dalam bentuk angka-angka yang diperoleh dari sumbernya langsung yaitu instansi-instansi pemerintah/Kantor Camat, Kantor Lurah dan Instansi lain di kecamatan Medan Selayang, sehingga data yang termuat dalam publikasi ini merupakan data yang aktual dan akurat serta mencerminkan keadaan Kecamatan Medan Selayang pada tahun 2012.

Buku ini diperlukan oleh pengguna data baik instansi pemerintah maupun masyarakat sebagai bahan perencanaan pembangunan di segala bidang, serta merupakan sumber informasi tentang kondisi Kecamatan Medan Selayang yang saat ini sedang berkembang.

Akhirnya sekali lagi saya ucapkan terima kasih kepada Kordinator Statistik Kecamatan yang telah berusaha keras dalam penyusunan buku ini dan saya harapkan terus berkelanjutan untuk masa yang akan datang.

Medan, Oktober 2013
CAMAT MEDAN SELAYANG

ZULFAKHRI AHMADI S.Sos
NIP. 19710712199602 10017



**BADAN PUSAT STATISTIK KOTA MEDAN
KSK MEDAN SELAYANG**

KATA PENGANTAR

Dengan memanjatkan puji dan syukur ke hadirat Tuhan Yang Maha Esa, kami telah dapat menyelesaikan publikasi "Kecamatan Medan Selayang Dalam Angka Tahun 2013" ini. Usainya penerbitan publikasi ini dimungkinkan berkat adanya bantuan dari Pemerintah Kecamatan Medan Selayang serta instansi pemerintah lainnya.

Kebutuhan akan data statistik semakin meningkat terutama dalam menyambut millenium kedua. Hal tersebut menjadi pendorong bagi kami untuk menyusun publikasi ini. Data yang disajikan bersumber dari data yang terdapat di kantor kecamatan Medan Selayang, kantor kelurahan sekecamatan Medan Selayang serta instansi pemerintah lainnya. Selain itu data yang ada pada publikasi ini merupakan data yang bersumber dari berbagai kegiatan rutin, survei maupun sensus yang diselenggarakan Badan Pusat Statistik di kecamatan Medan Selayang.

Pada kesempatan ini kami mengucapkan banyak terima kasih kepada Camat Medan Selayang atas perhatian dan bantuannya sehingga terbitnya publikasi ini, serta kepada instansi-instansi pemerintah lainnya dan rekan-rekan bapak/Ibu kepala lingkungan se kecamatan Medan Selayang.

Saran dan kritik demi penyempurnaan publikasi ini di masa yang akan datang sangat kami harapkan dari berbagai pihak.

Akhirnya semoga penyajian data statistik ini dapat membantu memenuhi kebutuhan data bagi pihak-pihak yang memerlukan serta bermanfaat bagi semua pihak.

Medan, Oktober 2013
KSK MEDAN SELAYANG

H. SM. Anggi Iskandar Harahap
NIP. 19840209 200701 1 001

No.	Judul	Diterbitkan	Tersedia Dalam Bentuk Hardcopy	Tersedia Dalam Bentuk Softcopy	
				Flash Disk	CD-ROM
(1)	(2)	(3)	(4)	(5)	(6)
1.	Perhitungan Pendapatan Regional Kota Medan Tahun 2012	2012	Ya	Ya	Ya
2.	Produk Domestik Regional Bruto Menurut Penggunaan Kota Medan 2000-2012	2012	Ya	Ya	Ya
3.	Buku Saku Data Pokok Statistik Kota Medan 2012	2012	Ya	Ya	Ya
4.	Medan Dalam Angka 2012	2012	Ya	Ya	Ya
5.	Kecamatan Medan Tuntungan Dalam Angka 2012	2012	Ya	Ya	Ya
6.	Kecamatan Medan Johor Dalam Angka 2012	2012	Ya	Ya	Ya
7.	Kecamatan Medan Amplas Dalam Angka 2012	2012	Ya	Ya	Ya
8.	Kecamatan Medan Denai Dalam Angka 2012	2012	Ya	Ya	Ya
9.	Kecamatan Medan Area Dalam Angka 2012	2012	Ya	Ya	Ya
10.	Kecamatan Medan Kota Dalam Angka 2012	2012	Ya	Ya	Ya

11.	Kecamatan Medan Maimun Dalam Angka 2012	2012	Ya	Ya	Ya
12.	Kecamatan Medan Polonia Dalam Angka 2012	2012	Ya	Ya	Ya
13.	Kecamatan Medan Baru Dalam Angka 2012	2012	Ya	Ya	Ya
14.	Kecamatan Medan Selayang Dalam Angka 2012	2012	Ya	Ya	Ya
15.	Kecamatan Medan Sunggal Dalam Angka 2012	2012	Ya	Ya	Ya
16.	Kecamatan Medan Helvetia Dalam Angka 2012	2012	Ya	Ya	Ya
17.	Kecamatan Medan Petisah Dalam Angka 2012	2012	Ya	Ya	Ya
18.	Kecamatan Medan Barat Dalam Angka 2012	2012	Ya	Ya	Ya
19.	Kecamatan Medan Timur Dalam Angka 2012	2012	Ya	Ya	Ya
20.	Kecamatan Medan Perjuangan Dalam Angka 2012	2012	Ya	Ya	Ya
21.	Kecamatan Medan Tembung Dalam Angka 2012	2012	Ya	Ya	Ya
22.	Kecamatan Medan Deli Dalam Angka 2012	2012	Ya	Ya	Ya
23.	Kecamatan Medan Labuhan Dalam	2012	Ya	Ya	Ya

	Angka 2012				
24.	Kecamatan Medan Marelan Dalam Angka 2012	2012	Ya	Ya	Ya
25.	Kecamatan Medan Belawan Dalam Angka 2012	2012	Ya	Ya	Ya
26.	PDRB Kota Medan Per Kecamatan tahun 2012	2012	Ya	Ya	Ya
27.	Statistik Daerah Kota Medan 2012	2012	Ya	Ya	Ya
28.	Gini Ratio Kota Medan tahun 2001-2012	2012	Ya	Ya	Ya
29.	Statistik Daerah Kecamatan Medan Tuntungan 2012	2012	Ya	Ya	Ya
30.	Statistik Daerah Kecamatan Medan Johor 2012	2012	Ya	Ya	Ya
31.	Statistik Daerah Kecamatan Medan Amplas 2012	2012	Ya	Ya	Ya
32.	Statistik Daerah Kecamatan Medan Denai 2012	2012	Ya	Ya	Ya
33.	Statistik Daerah Kecamatan Medan Area 2012	2012	Ya	Ya	Ya
34.	Statistik Daerah Kecamatan Medan Kota 2012	2012	Ya	Ya	Ya
35.	Statistik Daerah Kecamatan Medan Maimun 2012	2012	Ya	Ya	Ya
36.	Statistik Daerah Kecamatan Medan	2012	Ya	Ya	Ya

	Polonia 2012				
37.	Statistik Daerah Kecamatan Medan Baru 2012	2012	Ya	Ya	Ya
38.	Statistik Daerah Kecamatan Medan Selayang 2012	2012	Ya	Ya	Ya
39.	Statistik Daerah Kecamatan Medan Sunggal 2012	2012	Ya	Ya	Ya
40.	Statistik Daerah Kecamatan Medan Helvetia 2012	2012	Ya	Ya	Ya
41.	Statistik Daerah Kecamatan Medan Petisah 2012	2012	Ya	Ya	Ya
42.	Statistik Daerah Kecamatan Medan Barat 2012	2012	Ya	Ya	Ya
43.	Statistik Daerah Kecamatan Medan Timur 2012	2012	Ya	Ya	Ya
44.	Statistik Daerah Kecamatan Medan Perjuangan 2012	2012	Ya	Ya	Ya
45.	Statistik Daerah Kecamatan Medan Tembung 2012	2012	Ya	Ya	Ya
46.	Statistik Daerah Kecamatan Medan Deli 2012	2012	Ya	Ya	Ya
47.	Statistik Daerah Kecamatan Medan Labuhan 2012	2012	Ya	Ya	Ya
48.	Statistik Daerah Kecamatan Medan Marelan 2012	2012	Ya	Ya	Ya
49.	Statistik Daerah	2012	Ya	Ya	Ya

	Kecamatan Medan Belawan 2012				
--	---------------------------------	--	--	--	--

<https://medankota.bps.go.id>
<http://medankota.bps.go.id>

Daftar Isi

	Halaman
Peta Kecamatan	iii
Pengertian Lambang Kota Medan:.....	iv
Kata Sambutan dari Camat Medan Selayang	vi
Kata Pengantar KSK Medan Selayang.....	vii
Daftar Publikasi BPS Kota Medan Terbitan tahun 2012.....	viii
Daftar Isi	xi
Daftar Tabel.....	xii
Daftar Lampiran Lainnya.....	xviii
BAB I Keadaan Geografis	1
BAB II Pemerintahan	9
BAB III Penduduk dan Tenaga Kerja	17
BAB IV Sosial.....	31
BAB V Industri, Energi, dan Air Minum.....	49
BAB VI Ekonomi.....	57
BAB VII Hotel, Restoran, dan Pariwisata	67
BAB VIII Keuangan dan Harga	75
Lampiran	81

Daftar Tabel

Judul Tabel	Halaman
Tabel 1.1 Letak dan Geografis Kecamatan Medan Selayang Tahun 2012	5
Tabel 1.2 Luas Wilayah dirinci per Kelurahan di Kecamatan Medan Selayang Tahun 2012.....	6
Tabel 1.3 Jarak Kantor Lurah ke Kantor Camat di Kecamatan Medan Selayang Tahun 2012.....	7
Tabel 1.4 Daftar Alamat Kantor Kelurahan di Kecamatan Medan Selayang Tahun 2012.....	8
Tabel 2.1 Banyaknya Lingkungan dan Blok sensus dirinci menurut Kelurahan di Kecamatan Medan Selayang Tahun 2012	13
Tabel 2.2 Banyaknya Pegawai Negeri Kantor Camat dan Instansi-instansi Pemerintah di Kecamatan Medan Selayang Tahun 2012 (Jiwa)	14
Tabel 2.3 Banyaknya Pegawai Negeri menurut golongan dirinci menurut Kelurahan di Kecamatan Medan Selayang Tahun 2012 (Jiwa)	15
Tabel 2.4 Banyaknya Pertahanan Sipil menurut Kelurahan di Kecamatan Medan Selayang Tahun 2012	16
Tabel 3.1 Jumlah penduduk, Luas Kelurahan kepadatan penduduk per Km dirinci menurut Kelurahan di Kecamatan Medan Selayang Tahun 2012.....	21

Tabel 3.2	Banyaknya Rumah Tangga, Penduduk dan Rata-rata anggota Rumah Tangga dirinci menurut Kelurahan di Kecamatan Medan Selayang Tahun 2012	22
Tabel 3.3	Jumlah Penduduk menurut jenis kelamin dirinci menurut Kelurahan di Kecamatan Medan Selayang Tahun 2012.....	23
Tabel 3.4	Jumlah Penduduk Menurut Kelompok Umur & Jenis Kelamin Di Kecamatan Medan Selayang Tahun 2012	24
Tabel 3.5	Banyaknya Warga Negara Asing menurut Kewarganegaraan dirinci menurut Kelurahan di Kecamatan Medan Selayang Tahun 2012	25
Tabel 3.6	Banyaknya Mutasi dan Mutandis Penduduk menurut Kelurahan di Kecamatan Medan Selayang Tahun 2012.....	26
Tabel 3.7	Komposisi Mata Pencaharian Penduduk menurut Kelurahan di Kecamatan Medan Selayang Tahun 2012	27
Tabel 3.8	Jumlah Penduduk dirinci Menurut Agama yang Dianut per Kelurahan di Kecamatan Medan Selayang Tahun 2012.....	29
Tabel 4.1:	Jumlah Sekolah PAUD, Taman Kanak-kanak (TK) Negeri, dan Swasta dirinci menurut Kelurahan di Kecamatan Medan Selayang Tahun 2012	35
Tabel 4.2:	Jumlah Sekolah Dasar Negeri dan Swasta dirinci menurut Kelurahan di Kecamatan Medan Selayang Tahun 2012.....	36
Tabel 4.3:	Jumlah murid Sekolah Dasar Negeri dan Swasta diperinci menurut Kelurahan di Kecamatan Medan Selayang Tahun 2012.....	37

Tabel 4.4: Jumlah Guru Sekolah Dasar Negeri dan Swasta diperinci menurut Kelurahan di Kecamatan Medan Selayang Tahun 2012 38

Tabel 4.5: Rasio Murid dan Guru Pada Sekolah Dasar Menurut Kelurahan di Kecamatan Medan Selayang Tahun 2012 39

Tabel 4.6 : Jumlah Sekolah Lanjutan Tingkat Pertama Negeri dan Swasta diperinci menurut Kelurahan di Kecamatan Medan Selayang Tahun 2012 40

Tabel 4.7 : Jumlah Sekolah Lanjutan Tingkat Atas Negeri dan Swasta diperinci menurut Kelurahan di Kecamatan Medan Selayang Tahun 2012 41

Tabel 4.8: Banyaknya Rumah Sakit, Puskesmas, BPU dan BKIA diperinci menurut Kelurahan di Kecamatan Medan Selayang Tahun 2012 42

Tabel 4.9: Jumlah Posyandu, Dokter dan Bidan yang melayani KB diperinci menurut Kelurahan di Kecamatan Medan Selayang Tahun 2012 43

Tabel 4.10:Jumlah Pasangan Usia Subur (PUS) yang mempergunakan alat kontrasepsi IUD, Pil, Kondom, Mow/P, Implant dan Suntikan diperinci menurut Kelurahan di Kecamatan Medan Selayang Tahun 2012 44

Tabel 4.11:Banyaknya Sarana Ibadah Menurut Kelurahan di Kecamatan Medan Selayang Tahun 2012 46

Tabel 4.12:Banyaknya Nikah, Talak, Cerai dan Rujuk menurut Kelurahan di Kecamatan Medan Selayang Tahun 2012 47

Tabel 4.13: Banyaknya Lapangan Olah Raga dirinci menurut jenis Olah Raga per Kelurahan di Kecamatan Medan Selayang Tahun 2012.....	48
Tabel 5.1: Banyaknya Perusahaan Industri Besar, Sedang, Kecil dan Kerajinan Rumah Tangga menurut Kelurahan di Kecamatan Medan Selayang Tahun 2012	53
Tabel 5.2: Banyaknya Rumah Tangga Pelanggan Listrik Negara per Kelurahan di Kecamatan Medan Selayang Tahun 2012.....	54
Tabel 5.3: Banyaknya Rumah Tangga Pelanggan Gas Negara per Kelurahan di Kecamatan Medan Selayang Tahun 2012.....	55
Tabel 5.4: Banyaknya Rumah Tangga Pelanggan Air Minum melalui PAM per Kelurahan se Kecamatan Medan Selayang Tahun 2012.....	56
Tabel 6.1: Banyaknya Pasar dan Pertokoan per Kelurahan di Kecamatan Medan Selayang Tahun 2012	61
Tabel 6.2: Jumlah Pasar Yang Dikelola Pemerintah, Swasta, dan Tanpa Pengelola di Kecamatan Medan Selayang Tahun 2012	62
Tabel 6.3: Jumlah SPBU dan Agen Minyak Tanah (Pangkalan) di Kecamatan Medan Selayang Tahun 2012	63
Tabel 6.4: Banyaknya Bengkel Sepeda Motor dan Mobil menurut Kelurahan di Kecamatan Medan Selayang Tahun 2012.....	64
Tabel 6.5: Banyaknya Tempat Pencucian Mobil (Doorsmer) per Kelurahan di Kecamatan Medan Selayang Tahun 2012.....	65
Tabel 7.1: Jumlah Hotel, Bioskop, Night Club dan Bilyard menurut Kelurahan di Kecamatan Medan Selayang Tahun 2012.....	71

Tabel 7.2: Banyaknya Rumah Makan/Restoran dan Warung Minum per Kelurahan di Kecamatan Medan Selayang Tahun 2012.....	72
Tabel 7.3: Jumlah Panti Pijat, Masege, Pangkas, Salon dan Praktek Dukun Patah menurut Kelurahan di Kecamatan Medan Selayang Tahun 2012.....	73
Tabel 7.4: Jumlah Tempat Video Game/ play Station dan Penyewaan Kaset Video/ VCD/ DVD menurut Kelurahan di Kecamatan Medan Selayang Tahun 2012.....	74
Tabel 8.1 Banyaknya Lembaga Keuangan menurut Kelurahan di Kecamatan Medan Selayang Tahun 2012	78

<https://medankota.bps.go.id>
<http://medankota.bps.go.id>

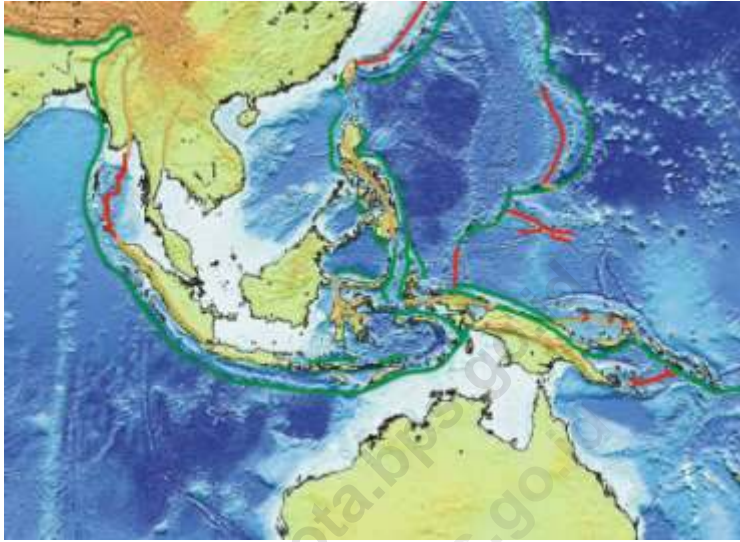
Daftar Gambar

Judul Gambar	Halaman
Gambar 1.1 Luas Wilayah tiap kelurahan di Kecamatan Medan Selayang tahun 2012 (Km ²).....	4
Gambar 2.1 Banyaknya Blok Sensus tiap Kelurahan di Kec. Medan Selayang tahun 2012	12
Gambar 2.2 Banyaknya PNS di Kantor Camat dan Instansi lain di Kecamatan Medan Selayang berdasarkan golongan (Jiwa).....	12
Gambar 3.1 Jumlah Penduduk Per kelurahan dan Jenis Kelamin se Kecamatan Medan Selayang tahun 2012.....	20
Gambar 3.2 Komposisi mata pencarian penduduk di Kecamatan Medan Selayang tahun 2012	20
Gambar 4.1 Banyaknya Rumah sakit, Puskesmas, BPU, BKIA di Kec. Medan Selayang tahun 2012	34
Gambar 4.2 Persentase penggunaan Alat Kontrasepsi pasangan usia subur di kec. Medan Selayang tahun 2012	34
Gambar 5.1 Banyaknya Rumah tangga Pelanggan AIR PAM, Listrik PLN dan Gas Negara di Kec. Medan Selayang tahun 2012	52
Gambar 6.1: Banyaknya Pasar dan pertokoan per kelurahan di Kec. Medan Selayang tahun 2012	60
Gambar 7.1: Banyaknya Hotel, Restoran, dan Warung Makan / Minum di Kecamatan Medan Selayang tahun 2012.....	70

Daftar Lampiran

Judul Lampiran	Halaman
Daftar 1 Nama Camat dan Lamanya menjabat di Kecamatan Medan Selayang sejak Tahun 1974 s/d sekarang	82
Daftar 2 Nama Lurah dan Lamanya Menjabat menurut Kelurahan di Kecamatan Medan Selayang	84
Daftar 3 Daftar nama dan Alamat Kantor Kelurahan di Kecamatan Medan Selayang Tahun 2012	86

<https://medankota.bps.go.id>
<http://medankota.bps.go.id>



BAB I

KEADAAN GEOGRAFIS

1.1 Letak dan Geografis Kecamatan Medan Selayang Tahun 2012

Kecamatan Medan Selayang berbatasan langsung dengan kecamatan Medan Selayang di sebelah selatan, kecamatan Medan Sunggal di sebelah utara, kecamatan Medan Baru di sebelah barat, dan kecamatan Medan Polonia di sebelah timur. Kecamatan Medan Selayang merupakan salah satu kecamatan di Kota Medan yang mempunyai luas sekitar 7,78 km². Jarak kantor kecamatan ke kantor walikota Medan yaitu sekitar 7 km.

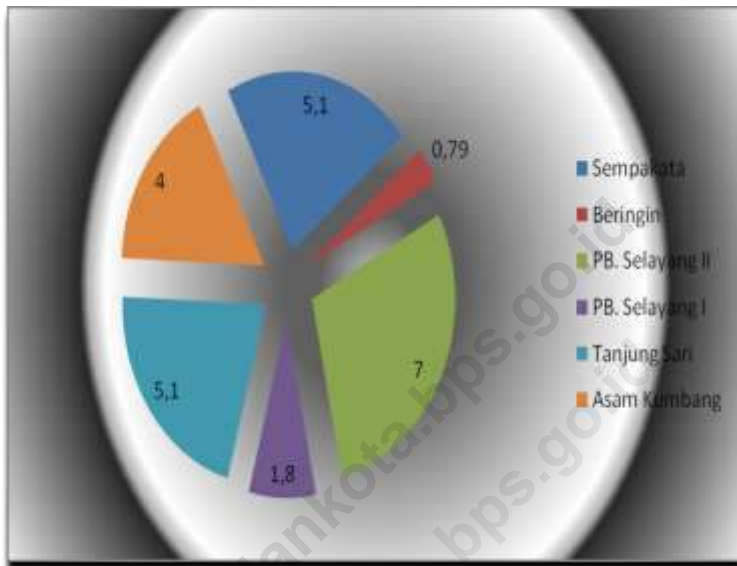
1.2. Luas Wilayah dirinci per Kelurahan di Kecamatan Medan Selayang Tahun 2012

Dari 6 kelurahan di kecamatan Medan Selayang, kelurahan PB Selayang II memiliki luas wilayah yang terluas yaitu sebesar 5,10 km² sedangkan kelurahan Beringin mempunyai luas terkecil yakni 0,79 km².

1.3. Jarak Kantor Lurah ke Kantor Camat di Kecamatan Medan Selayang Tahun 2012

Ditinjau dari jarak antara kantor kelurahan dan kantor kecamatan, kantor kelurahan PB Selayang I memiliki jarak terjauh dari kantor kecamatan Medan Selayang yaitu sekitar 6 km sedangkan kantor kelurahan yang terdekat yaitu PB Selayang II.

Gambar 1.1 Luas Wilayah tiap kelurahan di Kecamatan Medan Selayang tahun 2012 (Km²)



Sumber : Kantor Camat Medan Selayang

Tabel 1.1 Letak dan Geografis Kecamatan Medan Selayang Tahun 2012

1. Luas wilayah :	7,78Km ²
2. Letak diatas permukaan Laut :	30 Meter
3. Terletak antara	
Lintang Utara :	
Lintang Selatan :	
Bujur Timur :	
4. Berbatasan dengan	
Sebelah Utara :	Kec. Medan Sunggal
Sebelah Selatan :	Kec. Medan Selayang
Sebelah Barat :	Kec. Medan Baru
Sebelah Timur :	Kec. Medan Polonia
5. Jarak Kantor Camat ke Kantor Walikota Medan :	7 Km.

Sumber : Kantor Camat Medan Selayang.

Tabel 1.2 Luas Wilayah dirinci per Kelurahan di Kecamatan Medan Selayang Tahun 2012

Kelurahan	Luas (Km ²)	Persentase terhadap Luas Kecamatan
(1)	(2)	(3)
1. Sempakata	5,10	21,44
2. Beringin	0,79	3,32
3. PB Selayang II	7,00	7,00
4. PB Selayang I	1,80	1,80
5. Tanjung Sari	5,10	5,10
6. Asam Kumbang	4,00	4,00
Medan Selayang	23,79	100

Sumber : Kantor Camat Medan Selayang.

Tabel 1.3 Jarak Kantor Lurah ke Kantor Camat di Kecamatan Medan Selayang Tahun 2012

Kelurahan	Jarak ke Kantor Camat (Km)
(1)	(2)
1. Sempakata	3
2. Beringin	2
3. PB Selayang II	1
4. PB Selayang I	6
5. Tanjung Sari	3
6. Asam Kumbang	5
Rata-rata	3,33

Sumber : Kantor Lurah se Kecamatan Medan Selayang.

Tabel 1.4 Daftar Alamat Kantor Kelurahan di Kecamatan Medan Selayang Tahun 2012

Kelurahan	Alamat Kantor Kelurahan & Telp.
(1)	(2)
1. Sempakata	Jl. Bunga Terompet
2. Beringin	Jl. Saudara
3. PB Selayang II	Jl. Bunga Mawar
4. PB Selayang I	Jl. Sei Batu Ginging
5. Tanjung Sari	Jl. Setia Budi Pasar I
6. Asam Kumbang	Jl. Bunga Baldu

Sumber : Kantor Camat Medan Selayang



BAB II

PEMERINTAHAN

2.1. Pemerintahan Kecamatan Medan Selayang

Kecamatan Medan Selayang yang dipimpin oleh seorang camat, saat ini terdiri dari 6 kelurahan yang terbagi atas 63 lingkungan, 69 RW, 208 RT dan 241 blok sensus.

2.2 Struktur Pegawai Negeri Kecamatan Medan Selayang

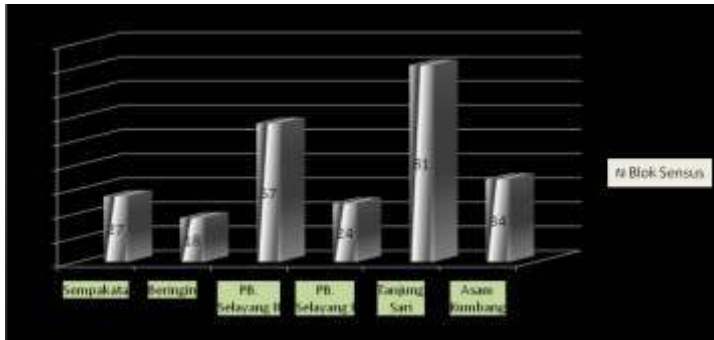
Tahun 2012, kecamatan Medan Selayang memiliki total 122 pegawai negeri yang dialokasikan di Kantor Camat dan Instansi-instansi Pemerintah lainnya dimana alokasi pegawai terbesar ada di kantor kelurahan yakni sebanyak 35 pegawai. Sedangkan alokasi pegawai terkecil terdapat pada statistik kecamatan dan pertanian yang hanya berjumlah 1 pegawai.

Bila dirinci menurut golongan, dari 122 pegawai negeri di kecamatan Medan Selayang, ternyata sebagian besar pegawai negeri sudah bergolongan III yaitu sebanyak 90 pegawai. Jumlah pegawai negeri terbanyak berada di kelurahan PB. Selayang I sebanyak 7 orang.

2.3 Struktur Pertahanan Sipil Kecamatan Medan Selayang

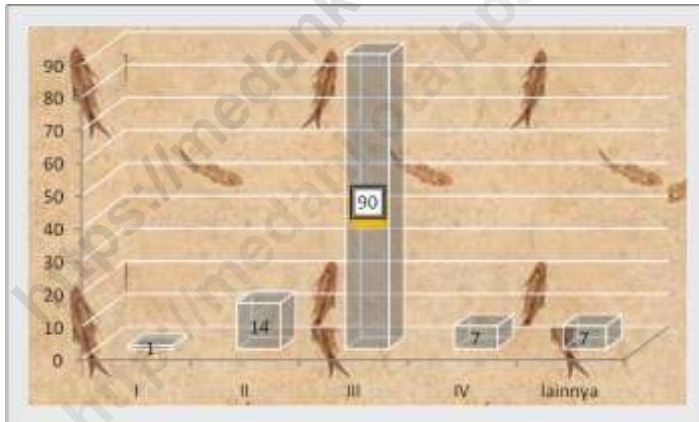
Bila dilihat dari sisi keamanannya, kecamatan Medan Selayang pada tahun 2012 memiliki 6 orang linmas, yang terdiri dari 1 orang pada tiap kelurahannya.

Gambar 2.1 Banyaknya Blok Sensus tiap Kelurahan di Kec. Medan Selayang tahun 2012



Sumber : Kantor Lurah se Kecamatan Medan Selayang

Gambar 2.2 Banyaknya PNS di Kantor Camat dan Instansi lain di Kecamatan Medan Selayang berdasarkan golongan (Jiwa)



Sumber : Kantor Camat Medan Selayang

Tabel 2.1 Banyaknya Lingkungan dan Blok sensus dirinci menurut Kelurahan di Kecamatan Medan Selayang Tahun 2012

Kelurahan	Jumlah	
	Lingkungan	Blok Sensus
(1)	(2)	(5)
1. Sempakata	6	27
2. Beringin	6	18
3. PB Selayang II	17	57
4. PB Selayang I	10	24
5. Tanjung Sari	14	81
6. Asam Kumbang	10	34
Medan Selayang	63	241

Sumber : Kantor Lurah se Kecamatan Medan Selayang.

Tabel 2.2 Banyaknya Pegawai Negeri Kantor Camat dan Instansi-instansi Pemerintah di Kecamatan Medan Selayang Tahun 2012 (Jiwa)

Instansi	Golongan					Jumlah
	I	II	III	IV	Lainnya	
(1)	(2)	(3)	(4)	(5)	(6)	(7)
1. Kantor Camat	1	5	16	0	0	22
2. KUA	0	1	8	2	0	11
3. Statistik	0	1	0	0	0	1
4. PPLKB	0	2	6	0	0	6
5. Pertanian	0	2	0	0	0	2
6. PD. Kebersihan	0	0	0	0	7	7
7. Puskesmas	0	1	20	0	0	21
8. Kelurahan	0	4	31	0	0	35
9. Dinas P&K	0	0	7	5	0	12
Medan Selayang	1	14	90	7	7	119

Sumber : Kantor Camat Medan Selayang.

Tabel 2.3 Banyaknya Pegawai Negeri menurut golongan dirinci menurut Kelurahan di Kecamatan Medan Selayang Tahun 2012 (Jiwa)

Kelurahan	Golongan					Jumlah
	I	II	III	IV	Lainnya	
(1)	(2)	(3)	(4)	(5)	(6)	(7)
1. Sempakata	0	1	5	0	0	6
2. Beringin	0	0	5	0	0	6
3. PB Selayang II	0	1	4	0	0	5
4. PB Selayang I	0	2	5	0	0	7
5. Tanjung Sari	0	0	6	0	0	6
6. Asam Kumbang	0	0	6	0	0	6
Medan Selayang	0	4	31	0	0	35

Sumber : Kantor Camat Medan Selayang.

Tabel 2.4 Banyaknya Pertahanan Sipil menurut Kelurahan di Kecamatan Medan Selayang Tahun 2012

Kelurahan	Jumlah
(1)	(5)
1. Sempakata	1
2. Beringin	1
3. PB Selayang II	1
4. PB Selayang I	1
5. Tanjung Sari	1
6. Asam Kumbang	1
Medan Selayang	6

Sumber : Kantor Lurah se Kecamatan Medan Selayang.



BAB III

PENDUDUK DAN TENAGA KERJA

3.1 Jumlah penduduk, Luas Kelurahan, kepadatan penduduk per Km dirinci menurut Kelurahan di Kecamatan Medan Selayang Tahun 2012

Kecamatan Medan Selayang dihuni oleh 100.455 orang penduduk dimana penduduk terbanyak berada di kelurahan Tj. Sari yakni sebanyak 33.063 orang. Jumlah penduduk terkecil di kelurahan Beringin yakni sebanyak 8.506 orang.

Bila dilihat dari luas kelurahan, kelurahan PB Selayang II memiliki luas yang terbesar yakni 7,0 km² sedangkan kelurahan Beringin memiliki luas terkecil yakni 0,79km².

Bila dibandingkan antara jumlah penduduk serta luas wilayahnya, maka kelurahan Beringin merupakan kelurahan terpadat yaitu 10.767 jiwa tiap km².

3.2 Struktur Penduduk berdasarkan jenis kelamin dan kelompok umur di Kecamatan Medan Selayang Tahun 2012

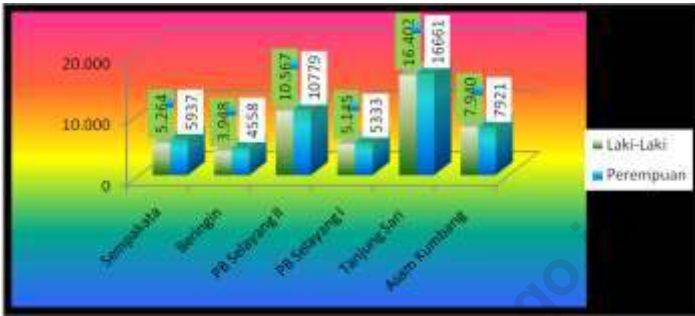
Jumlah Penduduk kecamatan Medan Selayang sebanyak 10.455 penduduk terdiri dari 49.266 orang laki-laki serta 51.189 orang perempuan. Berdasarkan kelompok umur, distribusi penduduk kecamatan Medan Selayang relatif lebih banyak penduduk usia produktif.

Terdapat warga negara Indonesia turunan cina yang berdomisili di kecamatan ini. Sebanyak 1.119 orang warga Indonesia keturunan cina berdomisili di kecamatan Medan Selayang, yakni 503 laki-laki dan 616 perempuan. Kelurahan Asam Kumbang merupakan kawasan yang ramai dihuni oleh warga Indonesia keturunan cina yakni sebanyak 895orang.

3.3. Status penduduk Keagamaan

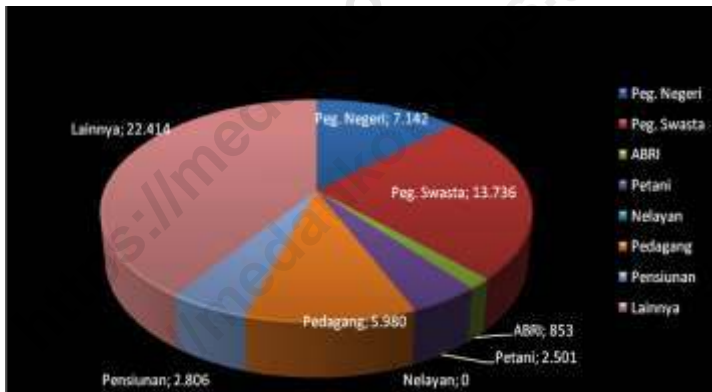
Tahun 2012 di kecamatan Medan Selayang, ternyata banyaknya jumlah penduduk yang beragama islam sebanyak 51.673, dan yang paling terkecil penganut agama budha sebanyak 1.091 orang.

Gambar 3.1 Jumlah Penduduk Per kelurahan dan Jenis Kelamin se Kecamatan Medan Selayang tahun 2012



Sumber : Badan Pusat Statistik Kota Medan

Gambar 3.2 Komposisi mata pencarian penduduk di Kecamatan Medan Selayang tahun 2012



Sumber : Kantor Lurah se Kecamatan Medan Selayang.

Tabel 3.1 Jumlah penduduk, Luas Kelurahan kepadatan penduduk per Km dirinci menurut Kelurahan di Kecamatan Medan Selayang Tahun 2012

Kelurahan	Jumlah Penduduk (Jiwa)	Luas Wilayah (Km ²)	KepadatanPenduduk Per Km ²
(1)	(2)	(3)	(4)
1. Sempakata	11 201	5,10	2 196
2. Beringin	8 506	0,79	10 767
3. PB Selayang II	21 346	7,00	3 049
4. PB Selayang I	10 478	1,80	5 821
5. Tanjung Sari	33 063	5,10	6 483
6. Asam Kumbang	15 861	4,10	3 868
Medan Selayang	100 455	23,89	32 184

Sumber : Badan Pusat Statistik Kota Medan .

Tabel 3.2 Banyaknya Rumah Tangga, Penduduk dan Rata-rata anggota Rumah Tangga dirinci menurut Kelurahan di Kecamatan Medan Selayang Tahun 2012

Kelurahan	Banyaknya		Rata-rata anggota RT
	R. Tangga	Penduduk (Jiwa)	
(1)	(2)	(3)	(4)
1. Sempakata	2 979	11 201	3,76
2. Beringin	2 253	8 506	3,78
3. PB Selayang II	5 133	21 346	4,16
4. PB Selayang I	3 339	10 478	3,14
5. Tanjung Sari	9 452	33 063	3,50
6. Asam Kumbang	3 765	15 861	4,21
Medan Selayang	26 921	100 455	3,73

Sumber : Badan Pusat Statistik Kota Medan

Tabel 3.3 Jumlah Penduduk menurut jenis kelamin dirinci menurut Kelurahan di Kecamatan Medan Selayang Tahun 2012

Kelurahan	Jenis Kelamin		Jumlah (Jiwa)
	Laki-laki (Jiwa)	Perempuan (Jiwa)	
(1)	(2)	(3)	(4)
1. Sempakata	5 264	5 937	11 201
2. Beringin	3 948	4 558	8 506
3. PB Selayang II	10 567	10 779	21 346
4. PB Selayang I	5 145	5 333	10 478
5. Tanjung Sari	16 402	16 661	33 063
6. Asam Kumbang	7 940	7 921	15 861
Medan Selayang	100 455	49 266	51 189

Sumber : Badan Pusat Statistik Kota Medan.

Tabel 3.4 Jumlah Penduduk Menurut Kelompok Umur & Jenis Kelamin Di Kecamatan Medan Selayang Tahun 2012

Kelompok Umur	Jenis Kelamin		Jumlah (Jiwa)
	Laki-laki (Jiwa)	Perempuan (Jiwa)	
(1)	(2)	(3)	(4)
0-4	4 274	4 065	8 339
5-14	7 656	7 468	15 124
15-44	28 366	30 194	58 560
45-64	7 681	7 893	15 574
>=65	1 289	1 569	2 858
Medan Selayang	49 266	51 189	100 455

Sumber : Badan Pusat Statistik Kota Medan.

Tabel 3.5 Banyaknya Warga Negara Asing menurut Kewarganegaraan dirinci menurut Kelurahan di Kecamatan Medan Selayang Tahun 2012

Kelurahan	Kewarganegaraan			Jumlah (Jiwa)
	Cina (Jiwa)	India (Jiwa)	Lainnya (Jiwa)	
(1)	(2)	(3)	(4)	(5)
1. Sempakata	0	0	0	0
2. Beringin	0	4	0	0
3. PB Selayang II	109	242	0	351
4. PB Selayang I	12	90	0	102
5. Tanjung Sari	491	259	0	750
6. Asam Kumbang	507	350	0	857
Medan Selayang	1 119	350	0	2 064

Sumber : Kantor Lurah se Kecamatan Medan Selayang.

Tabel 3.6 Banyaknya Mutasi dan Mutandis Penduduk menurut Kelurahan di Kecamatan Medan Selayang Tahun 2012

Kelurahan	Lahir (Jiwa)	Mati (Jiwa)	Datang (Jiwa)	Pindah (Jiwa)
(1)	(2)	(3)	(4)	(5)
1. Sempakata	34	5	112	13
2. Beringin	29	10	9	13
3. PB Selayang II	55	11	60	102
4. PB Selayang I	22	14	21	27
5. Tanjung Sari	33	14	79	58
6. Asam Kumbang	27	25	99	80
Medan Selayang	200	75	380	293

Sumber : Kantor Lurah se Kecamatan Medan Selayang.

Tabel 3.7 Komposisi Mata Pencaharian Penduduk menurut Kelurahan di Kecamatan Medan Selayang Tahun 2012

Kelurahan	Pegawai			Petani (Jiwa)
	Negeri (Jiwa)	Swasta (Jiwa)	ABRI (Jiwa)	
(1)	(2)	(3)	(4)	(5)
1. Sempakata	998	1 682	48	394
2. Beringin	246	794	18	30
3. PB Selayang II	1 587	3 272	89	106
4. PB Selayang I	302	565	22	198
5. Tanjung Sari	3 320	6 193	129	1 738
6. Asam Kumbang	689	1 230	547	35
Medan Selayang	7 142	13 736	853	2501

Sumber : Kantor Lurah se Kecamatan Medan Selayang.

Tabel 3.7 : Lanjutan

Kelurahan	Nelayan (Jiwa)	Peda gang (Jiwa)	Pensiun an (Jiwa)	Lain nya (Jiwa)
(1)	(6)	(7)	(8)	(9)
1. Sempakata	0	1 097	656	1524
2. Beringin	0	744	227	2009
3. PB Selayang II	0	420	450	5838
4. PB Selayang I	0	486	359	1651
5. Tanjung Sari	0	2 937	953	10707
6. Asam Kumbang	0	296	161	685
Medan Selayang	0	5 980	2 806	22414

Sumber : Kantor Lurah se Kecamatan Medan Selayang.

Tabel 3.8 Jumlah Penduduk dirinci Menurut Agama yang Dianut per Kelurahan di Kecamatan Medan Selayang Tahun 2012

Kelurahan	Islam (Jiwa)	Kristen (Jiwa)	Budha (Jiwa)	Hindu (Jiwa)	Katolik (Jiwa)
(1)	(2)	(3)	(4)	(5)	(6)
1. Sempakata	5782	3439	0	0	1877
2. Beringin	3726	3964	0	0	1758
3. PB Selayang II	9056	4998	6	420	2039
4. PB Selayang I	5464	3297	8	217	1199
5. Tanjung Sari	18152	7366	247	373	1199
6. Asam Kumbang	9493	1222	836	375	606
Medan Selayang	51673	24286	1091	1385	8678

Sumber : Kantor Lurah se Kecamatan Medan Selayan



<https://medankopost.com>
<http://medankopost.com>

BAB IV

SOSIAL

4.1 Jumlah Sekolah Negeri dan Swasta di Kecamatan Medan Selayang Tahun 2012

Tercatat ada sejumlah fasilitas pendidikan di kecamatan Medan Selayang yaitu sebanyak 12 TK swasta, 8 SD negeri dan 24 SD swasta, _____SLTP negeri dan _____ SLTP swasta, _____SMK swasta dan _____ SLTA swasta.

4.2 Jumlah murid dan guru Sekolah Negeri dan Swasta di Kecamatan Medan Selayang Tahun 2012

Tercatat sebanyak 3.035 siswa bersekolah di SD negeri dan 4.968 siswa bersekolah di SD swasta pada tahun 2012 di kecamatan Medan Selayang. Jumlah guru yang mengajar di SD negeri sebanyak 148 orang dan 387 orang guru mengajar di SD swasta di kecamatan Medan Selayang tahun 2012.

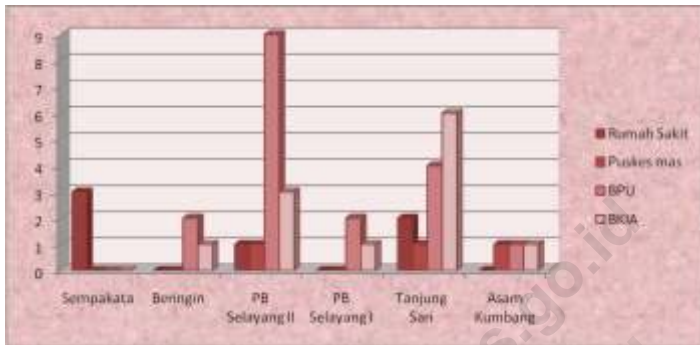
4.3 Rumah Sakit, Puskesmas, BPU dan BKIA di Kecamatan Medan Selayang Tahun 2012

Fasilitas kesehatan yang ada di kecamatan Medan Selayang dapat dikatakan masih sedikit dan belum merata di tiap kelurahannya. Tercatat bahwa hanya di kelurahan PB Selayang II terdapat puskesmas.

4.4 Posyandu, Dokter dan Bidan yang melayani KB di Kecamatan Medan Selayang Tahun 2012

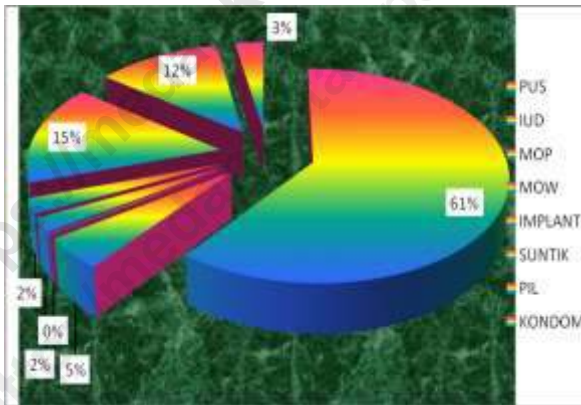
Tenaga medis yang terdapat di kecamatan Medan Selayang ini sudah cukup tersebar di tiap kelurahan dimana pendistribusiannya disesuaikan dengan kebutuhan tiap-tiap kelurahan. Terdapat sebanyak 42 posyandu, 38 dokter dan 36 bidan di kecamatan Medan Selayang. Penduduk kecamatan Medan Selayang tergolong sudah banyak yang berpartisipasi dalam penekanan angka penduduk. Terlihat dari sejumlah wanita usia subur, lebih dari setengahnya sudah menggunakan alat kontrasepsi.

Gambar 4.1 Banyaknya Rumah sakit, Puskesmas, BPU, BKIA di Kec. Medan Selayang tahun 2012



Sumber : Puskesmas Kecamatan Medan Selayang

Gambar 4.2 Persentase penggunaan Alat Kontrasepsi pasangan usia subur di kec. Medan Selayang tahun 2012



Sumber : PPLKB Kecamatan Medan Selayang

Tabel 4.1: Jumlah Sekolah PAUD, Taman Kanak-kanak (TK) Negeri, dan Swasta dirinci menurut Kelurahan di Kecamatan Medan Selayang Tahun 2012

Kelurahan	PAUD	TK Negeri	TK Swasta	Jumlah
(1)	(2)	(2)	(3)	(4)
1.Sempakata	0	0	1	1
2. Beringin	0	0	1	1
3. PB Selayang II	1	2	0	3
4. PB Selayang I	1	0	2	3
5. Tanjung Sari	1	0	6	7
6. Asam Kumbang	1	0	2	3
Medan Selayang	4	2	12	18

Sumber : Kantor Lurah se Kecamatan Medan Selayang.

Tabel 4.2: Jumlah Sekolah Dasar Negeri dan Swasta dirinci menurut Kelurahan di Kecamatan Medan Selayang Tahun 2012

Kelurahan	SD Negeri	SD Swasta	Jumlah
(1)	(2)	(3)	(4)
1.Sempakata	2	3	5
2. Beringin	0	2	2
3. PB Selayang II	2	10	12
4. PB Selayang I	0	1	1
5. Tanjung Sari	1	6	7
6. Asam Kumbang	3	2	5
Medan Selayang	8	24	32

Sumber : Kantor Depdikbud Kecamatan Medan Selayang.

Tabel 4.3: Jumlah murid Sekolah Dasar Negeri dan Swasta diperinci menurut Kelurahan di Kecamatan Medan Selayang Tahun 2012

Kelurahan	SD Negeri (Jiwa)	SD Swasta (Jiwa)	Jumlah (Jiwa)
(1)	(2)	(3)	(4)
1.Sempakata	379	372	751
2. Beringin	0	396	396
3. PB Selayang II	806	1 642	2 448
4. PB Selayang I	0	153	153
5. Tanjung Sari	281	1 858	2 139
6. Asam Kumbang	1 569	547	2 116
Medan Selayang	3 035	4 968	8 003

Sumber : Kantor Depdikbud Kecamatan Medan Selayang.

Tabel 4.4: Jumlah Guru Sekolah Dasar Negeri dan Swasta diperinci menurut Kelurahan di Kecamatan Medan Selayang Tahun 2012

Kelurahan	SD Negeri (Jiwa)	SD Swasta (Jiwa)	Jumlah (Jiwa)
(1)	(2)	(3)	(4)
1.Sempakata	27	43	70
2. Beringin	0	25	25
3. PB Selayang II	39	133	172
4. PB Selayang I	0	10	10
5. Tanjung Sari	14	107	121
6. Asam Kumbang	68	69	137
Medan Selayang	148	387	535

Sumber : Kantor Depdikbud Kecamatan Medan Selayang.

Tabel 4.5: Rasio Murid dan Guru Pada Sekolah Dasar Menurut Kelurahan di Kecamatan Medan Selayang Tahun 2012

Tahun/Kecamatan <i>Year/District</i>	Rasio Murid Dan Guru		
	SD Negeri	SD Swasta	SD Negeri dan SD Swasta
(1)	(2)	(3)	(4)
1.Sempakata	14	9	11
2. Beringin	0	16	16
3. PB Selayang II	21	12	14
4. PB Selayang I	0	15	15
5. Tanjung Sari	20	17	18
6. Asam Kumbang	23	8	15
Medan Selayang	78	77	89

Sumber : Kantor Depdikbud Kecamatan Medan Selayang.

Tabel 4.6 : Jumlah Sekolah Lanjutan Tingkat Pertama Negeri dan Swasta diperinci menurut Kelurahan di Kecamatan Medan Selayang Tahun 2011

Kelurahan	Negeri	Swasta	Jumlah
(1)	(2)	(3)	(4)
1.Sempakata	0	2	2
2. Beringin	0	1	1
3. PB Selayang II	0	2	2
4. PB Selayang I	0	3	3
5. Tanjung Sari	0	4	4
6. Asam Kumbang	1	0	1
Medan Selayang	1	12	13

Sumber : Kantor Depdikbud Kecamatan Medan Selayang.

Tabel 4.7 : Jumlah Sekolah Lanjutan Tingkat Atas Negeri dan Swasta diperinci menurut Kelurahan di Kecamatan Medan Selayang Tahun 2011

Kelurahan	Negeri		Swasta		Jumlah
	Keju- ruan	Umum	Keju- ruan	Umum	
(1)	(2)	(3)	(4)	(5)	(6)
1.Sempakata	0	0	0	0	0
2. Beringin	0	0	0	0	0
3. PB Selayang II	0	0	0	2	2
4. PB Selayang I	1	0	0	1	2
5. Tanjung Sari	0	0	0	2	2
6. Asam Kumbang	0	0	0	0	0
Medan Selayang	1	0	0	5	6

Sumber : Kantor Depdikbud Kecamatan Medan Selayang.

Tabel 4.8: Banyaknya Rumah Sakit, Puskesmas, BPU dan BKIA diperinci menurut Kelurahan di Kecamatan Medan Selayang Tahun 2012

Kelurahan	Rumah Sakit	Puskesmas	BPU	BKIA
(1)	(2)	(3)	(4)	(5)
1. Sempakata	3	0	0	0
2. Beringin	0	0	2	0
3. PB Selayang II	1	1	9	0
4. PB Selayang I	0	0	2	0
5. Tanjung Sari	2	1	4	0
6. Asam Kumbang	0	1	1	0
Medan Selayang	6	3	18	0

Sumber : Puskesmas Kecamatan Medan Selayang.

Tabel 4.9: Jumlah Posyandu, Dokter dan Bidan yang melayani KB diperinci menurut Kelurahan di Kecamatan Medan Selayang Tahun 2012

Kelurahan	Posyandu	Dokter	Bidan
(1)	(2)	(3)	(4)
1. Sempakata	4	1	3
2. Beringin	5	5	4
3. PB Selayang II	9	8	8
4. PB Selayang I	7	2	5
5. Tanjung Sari	10	19	12
6. Asam Kumbang	7	3	4
Medan Selayang	42	38	36

Sumber : Puskesmas Kecamatan Medan Selayang.

Tabel 4.10: Jumlah Pasangan Usia Subur (PUS) yang mempergunakan alat kontrasepsi IUD, Pil, Kondom, Mow/P, Implant dan Suntikan diperinci menurut Kelurahan di Kecamatan Medan Selayang Tahun 2012

Kelurahan	P U S	Alat yang dipakai		
		I U D	M O P	M O W
(1)	(2)	(3)	(4)	(5)
1. Sempakata	1224	37	1	35
2. Beringin	1232	99	2	54
3. PB Selayang II	3688	463	13	214
4. PB Selayang I	1621	95	4	86
5. Tanjung Sari	5045	396	13	99
6. Asam Kumbang	2248	110	6	43
Medan Selayang	15038	1200	39	531

Sumber : PPLKB Kecamatan Medan Selayang.

Tabel 4.10: Lanjutan

Kelurahan	Alat yang dipakai			
	Implant	Suntik	Pil	Kondom
(1)	(6)	(7)	(8)	(9)
1. Sempakata	79	378	228	38
2. Beringin	41	288	264	42
3. PB Selayang II	134	791	658	152
4. PB Selayang I	169	288	301	120
5. Tanjung Sari	81	1479	890	270
6. Asam Kumbang	70	608	616	60
Medan Selayang	574	3832	2 957	682

Sumber : PPLKB Kecamatan Medan Selayang.

Tabel 4.11: Banyaknya Sarana Ibadah Menurut Kelurahan di Kecamatan Medan Selayang Tahun 2012

Kelurahan	Mesjid	Langgar	Gereja	Kelenteng	Jumlah
(1)	(2)	(3)	(4)	(5)	(6)
1. Sempakata	4	8	34	0	46
2. Beringin	4	0	3	0	7
3. PB Selayang II	9	0	5	0	14
4. PB Selayang I	6	0	6	0	12
5. Tanjung Sari	15	5	11	0	31
6. Asam Kumbang	6	3	3	1	13
Medan Selayang	44	16	3	1	123

Sumber : KUA Kecamatan Medan Selayang.

Tabel 4.12: Banyaknya Nikah, Talak, Cerai dan Rujuk menurut Kelurahan di Kecamatan Medan Selayang Tahun 2012

Kelurahan	Nikah	Talak	Cerai	Rujuk
(1)	(2)	(3)	(4)	(5)
1. Sempakata	114	0	0	0
2. Beringin	17	0	0	0
3. PB Selayang II	411	0	0	0
4. PB Selayang I	21	0	0	0
5. Tanjung Sari	200	0	0	0
6. Asam Kumbang	114	0	0	0
Medan Selayang	779	0	0	0

Sumber : KUA Kecamatan Medan Selayang.

Tabel 4.13: Banyaknya Lapangan Olah Raga dirinci menurut jenis Olah Raga per Kelurahan di Kecamatan Medan Selayang Tahun 2012

Kelurahan	Banyaknya Lapangan				
	Bola Kaki	Bola Volly	Bulu tangkis	Tenis Meja	Futsal
(1)	(2)	(3)	(4)	(5)	(6)
1. Sempakata	3	4	3	2	2
2. Beringin	0	0	2	0	0
3. PB Selayang II	0	0	3	4	3
4. PB Selayang I	0	1	0	1	6
5. Tanjung Sari	2	3	5	5	5
6. Asam Kumbang	1	2	3	1	1
Medan Selayang	6	10	16	13	17

Sumber : Kantor Lurah se Kecamatan Medan Selayang



BAB V

INDUSTRI, ENERGI DAN AIR MINUM

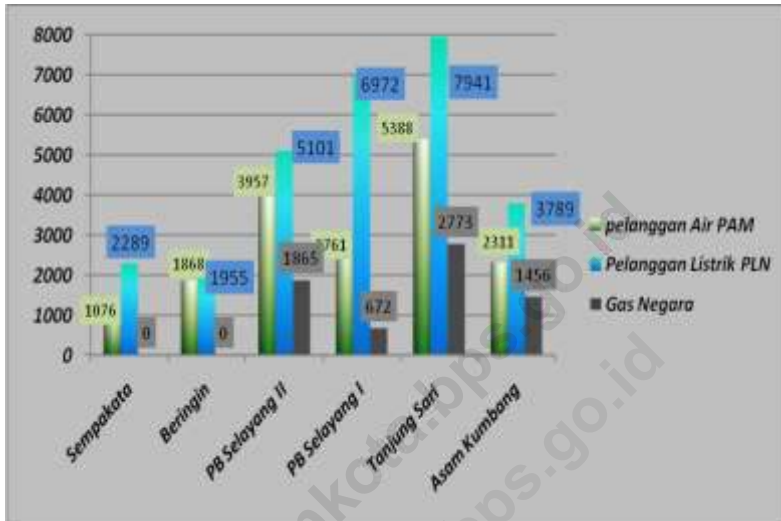
5.1 Banyaknya Perusahaan Industri Besar, Sedang, Kecil dan Kerajinan Rumah Tangga di Kecamatan Medan Selayang Tahun 2012

Perusahaan industri di Medan Selayang sudah mulai bermunculan. Perusahaan Industri di kelurahan Medan Selayang lebih didominasi oleh industri rumah tangga. Tercatat pada tahun 2012 terdapat 7 industri besar sedang, 13 industri kecil dan 157 industri rumah tangga di kecamatan Medan Selayang.

5.2 Banyaknya Rumah Tangga Pelanggan Listrik Negara dan air minum PAM di Kecamatan Medan Selayang Tahun 2012

Pada tahun 2012 ini, penyediaan listrik dari PLN dan penyediaan air dari PAM sudah mulai membaik. Tercatat sebanyak 28.047 rumah tangga yang berlangganan listrik PLN dan 17.361 rumah tangga yang berlangganan air PAM di kecamatan Medan Selayang.

Gambar 5.1 Banyaknya Rumah tangga Pelanggan AIR PAM, Listrik PLN dan Gas Negara di Kec. Medan Selayang tahun 2012



Sumber : Kantor Lurah se Kecamatan Medan Selayang

Tabel 5.1: Banyaknya Perusahaan Industri Besar, Sedang, Kecil dan Kerajinan Rumah Tangga menurut Kelurahan di Kecamatan Medan Selayang Tahun 2012

Kelurahan	Besar/ Sedang	Kecil	Rumah Tangga
(1)	(2)	(3)	(4)
1. Sempakata	1	0	0
2. Beringin	0	0	0
3. PB Selayang II	0	0	135
4. PB Selayang I	3	0	0
5. Tanjung Sari	1	6	14
6. Asam Kumbang	2	7	8
Medan Selayang	7	13	157

Sumber : Kantor Lurah se Kecamatan Medan Selayang.

Tabel 5.2: Banyaknya Rumah Tangga Pelanggan Listrik Negara per Kelurahan di Kecamatan Medan Selayang Tahun 2012

Kelurahan	Banyaknya Pelanggan Rumah Tangga (pelanggan)	Banyaknya Pelanggan Non-Ruta (pelanggan)	Jumlah (pelanggan)
(1)	(2)	(3)	(4)
1. Sempakata	2 289	0	2 289
2. Beringin	1 955	0	1 955
3. PB Selayang II	5 101	0	5 101
4. PB Selayang I	6 972	0	6 972
5. Tanjung Sari	7 941	0	7 941
6. Asam Kumbang	3 789		3 789
Medan Selayang	28 047	0	28 047

Sumber : Kantor Lurah se Kecamatan Medan Selayang

Tabel 5.3: Banyaknya Rumah Tangga Pelanggan Gas Negara per Kelurahan di Kecamatan Medan Selayang Tahun 2012

Kelurahan	Banyaknya Pelanggan Rumah Tangga (pelanggan)	Banyaknya Pelanggan Non-Ruta (pelanggan)	Jumlah (pelanggan)
(1)	(2)	(3)	(4)
1. Sempakata	0	0	0
2. Beringin	0	0	0
3. PB Selayang II	1 865	0	1 865
4. PB Selayang I	672	0	672
5. Tanjung Sari	2 773	0	2 773
6. Asam Kumbang	1 456	0	1 456
Medan Selayang	6 766	0	6 766

Sumber : Kantor Lurah se Kecamatan Medan Selayang

Tabel 5.4: Banyaknya Rumah Tangga Pelanggan Air Minum melalui PAM per Kelurahan se Kecamatan Medan Selayang Tahun 2012

Kelurahan	Banyaknya Pelanggan Rumah Tangga (pelanggan)	Banyaknya Pelanggan Non-Ruta (pelanggan)	Jumlah (pelanggan)
(1)	(2)	(3)	(4)
1. Sempakata	1 076	0	1 076
2. Beringin	1 868	0	1 868
3. PB Selayang II	3 957	0	3 957
4. PB Selayang I	2 761	0	2 761
5. Tanjung Sari	5 388	0	5 388
6. Asam Kumbang	2 311	0	2 311
Medan Selayang	17 361	0	17 361

Sumber : Kantor Lurah se Kecamatan Medan Selayang



BAB VI

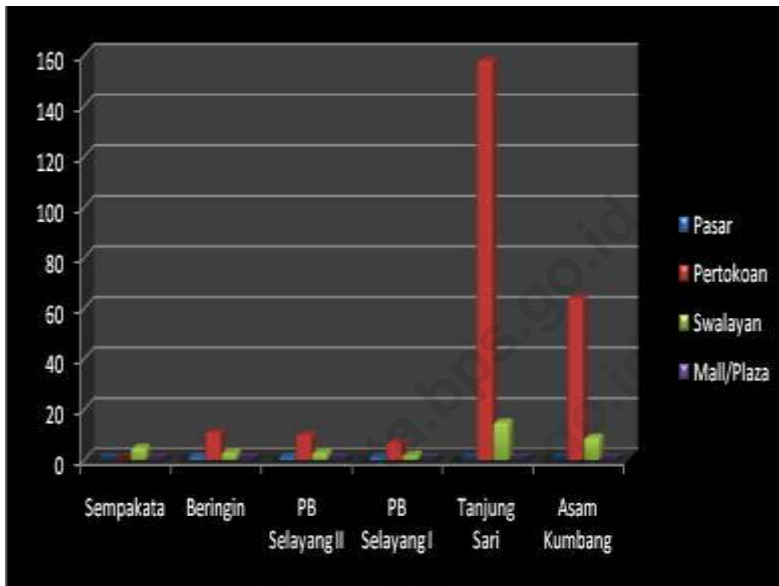
EKONOMI

Ekonomi di Kecamatan Medan Selayang

Sejumlah pasar dan pertokoan belum ramai mendukung kegiatan perekonomian di kecamatan Medan Selayang, diantaranya hanya terdapat 37 swalayan. Terdapat 3 SPBU di kecamatan Medan Selayang. Untuk fasilitas bengkel kendaraan bermotor, belum banyak bengkel yang ada di kecamatan ini yaitu sebanyak 74 bengkel sepeda motor dan 48 bengkel mobil.

<https://medankota.bps.go.id>
<http://medankota.bps.go.id>

Gambar 6.1: Banyaknya Pasar dan pertokoan per kelurahan di Kec. Medan Selayang tahun 2012



Sumber : Kantor Lurah se Kecamatan Medan Selayang

Tabel 6.1: Banyaknya Pasar dan Pertokoan per Kelurahan di Kecamatan Medan Selayang Tahun 2012

Kelurahan	Pasar	Kelompok Pertokoan	Swalayan/mini market	Mall / Plaza
(1)	(2)	(3)	(4)	(5)
1. Sempakata	0	0	5	0
2. Beringin	1	11	3	0
3. PB Selayang II	1	10	3	0
4. PB Selayang I	1	7	2	0
5. Tanjung Sari	0	158	15	0
6. Asam Kumbang	0	64	9	0
Medan Selayang	3	250	37	0

Sumber : Kantor Lurah se Kecamatan Medan Selayang.

Tabel 6.2: Jumlah Pasar Yang Dikelola Pemerintah, Swasta, dan Tanpa Pengelola di Kecamatan Medan Selayang Tahun 2012

Kelurahan	Pasar dikelola Pemerintah	Pasar dikelola Swasta	Pasar Tanpa Pengelola
(1)	(2)	(3)	(4)
1. Sempakata	0	0	0
2. Beringin	0	0	1
3. PB Selayang II	0	0	0
4. PB Selayang I	0	0	0
5. Tanjung Sari	0	0	0
6. Asam Kumbang	0	0	0
Medan Selayang	0	0	1

Sumber : Kantor Lurah se Kecamatan Medan Selayang.

Tabel 6.3: Jumlah SPBU dan Agen Minyak Tanah (Pangkalan) di Kecamatan Medan Selayang Tahun 2012

Kelurahan	SPBU	Jumlah Agen Minyak Tanah
(1)	(2)	(3)
1. Sempakata	1	0
2. Beringin	0	0
3. PB Selayang II	0	0
4. PB Selayang I	1	0
5. Tanjung Sari	1	0
6. Asam Kumbang	0	0
Medan Selayang	3	0

Sumber : Kantor Lurah se Kecamatan Medan Selayang.

Tabel 6.4: Banyaknya Bengkel Sepeda Motor dan Mobil menurut Kelurahan di Kecamatan Medan Selayang Tahun 2012

Kelurahan	Sepeda Motor	Mobil
(1)	(2)	(3)
1. Sempakata	6	12
2. Beringin	6	4
3. PB Selayang II	18	3
4. PB Selayang I	4	3
5. Tanjung Sari	26	19
6. Asam Kumbang	14	7
Medan Selayang	74	48

Sumber : Kantor Lurah se Kecamatan Medan Selayang.

Tabel 6.5: Banyaknya Tempat Pencucian Mobil (Doorsmer) per Kelurahan di Kecamatan Medan Selayang Tahun 2012

Kelurahan	Banyaknya Doorsmer Mobil	Banyaknya Doorsmer Sepeda motor
(1)	(2)	(3)
1. Sempakata	3	7
2. Beringin	3	8
3. PB Selayang II	3	33
4. PB Selayang I	0	9
5. Tanjung Sari	11	24
6. Asam Kumbang	4	13
Medan Selayang	24	94

Sumber : Kantor Lurah se Kecamatan Medan Selayang.



BAB VII

HOTEL, RESTORAN DAN PARIWISATA

Hotel, restoran dan pariwisata di kecamatan Medan Selayang tahun 2012

Medan Selayang sudah cukup memiliki beberapa fasilitas pariwisata diantaranya hotel, karaoke, dan bilyard. Restoran dan warung makan juga sudah cukup banyak di kecamatan Medan Selayang dan yang terbanyak ada di kelurahan Tanjung Sari.

<https://medankota.bps.go.id>
<http://medankota.bps.go.id>

Gambar 7.1: Banyaknya Hotel, Restoran, dan Warung Makan / Minum di Kecamatan Medan Selayang tahun 2012



Sumber : Kantor Lurah se Kecamatan Medan Selayang

Tabel 7.1: Jumlah Hotel, Bioskop, Night Club dan Bilyard menurut Kelurahan di Kecamatan Medan Selayang Tahun 2012

Kelurahan	Hotel/ Losmen	Bioskop	Night Club/ Karaoke	Bilyard
(1)	(2)	(3)	(4)	(5)
1. Sempakata	1	0	5	1
2. Beringin	0	0	0	7
3. PB Selayang II	0	0	0	3
4. PB Selayang I	0	0	0	5
5. Tanjung Sari	0	0	0	2
6. Asam Kumbang	0	0	0	3
Medan Selayang	1	0	5	18

Sumber : Kantor Lurah Kecamatan Medan Selayang.

Tabel 7.2: Banyaknya Rumah Makan/Restoran dan Warung Minum per Kelurahan di Kecamatan Medan Selayang Tahun 2012

Kelurahan	Restoran/ R.Makan	Warung Makan/ Minum
(1)	(2)	(3)
1. Sempakata	10	11
2. Beringin	1	29
3. PB Selayang II	10	103
4. PB Selayang I	14	44
5. Tanjung Sari	17	60
6. Asam Kumbang	18	39
Medan Selayang	70	286

Sumber : Kantor Lurah se Kecamatan Medan Selayang.

Tabel 7.3: Jumlah Panti Pijat, Massege, Pangkas, Salon dan Praktek Dukun Patah menurut Kelurahan di Kecamatan Medan Selayang Tahun 2012

Kelurahan	Panti Pijat/ Massege	Dukun Patah	T.Pang Kas	Salon kecantikan
(1)	(2)	(3)	(4)	(5)
1. Sempakata	2	0	2	7
2. Beringin	0	0	3	21
3. PB Selayang II	1	0	11	17
4. PB Selayang I	1	0	7	6
5. Tanjung Sari	8	1	21	48
6. Asam Kumbang	3	1	7	11
Medan Selayang	16	2	51	110

Sumber : Kantor Lurah se Kecamatan Medan Selayang.

Tabel 7.4: Jumlah Tempat Video Game/ play Station dan Penyewaan Kaset Video/ VCD/ DVD menurut Kelurahan di Kecamatan Medan Selayang Tahun 2012

	Kelurahan	Video Game/ Play Station	Penyewaan Kaset Video/ VCD/ DVD	Warnet/Ga me Online
	(1)	(2)	(3)	
1.	Sempakata	1	0	14
2.	Beringin	3	0	9
3.	PB Selayang II	4	0	16
4.	PB Selayang I	6	0	9
5.	Tanjung Sari	7	0	28
6.	Asam Kumbang	8	0	14
Medan Selayang		29	0	90

Sumber : Kantor Lurah se Kecamatan Medan Selayang.



BAB VIII

KEUANGAN DAN HARGA

Banyaknya Lembaga Keuangan menurut Kelurahan di Kecamatan Medan Selayang Tahun 2012

Ketersediaan fasilitas keuangan untuk menunjang kegiatan ekonomi masyarakat di kecamatan Medan Selayang masih sangat terbatas. Hanya terdapat 9 bank, 7 leasing, 2 koperasi dan 5 pegadaian di kecamatan Medan Selayang tahun 2012.

<https://medankota.bps.go.id>
<http://medankota.bps.go.id>

Tabel 8.1 Banyaknya Lembaga Keuangan menurut Kelurahan di Kecamatan Medan Selayang Tahun 2012

Kelurahan	BANK	Leasing/ Finance	Valuta Asing
(1)	(2)	(3)	(4)
1. Sempakata	2	0	0
2. Beringin	0	2	0
3. PB Selayang II	0	0	0
4. PB Selayang I	0	1	0
5. Tanjung Sari	5	2	0
6. Asam Kumbang	2	2	0
Medan Selayang	9	7	0

Sumber : Kantor Lurah se Kecamatan Medan Selayang.

Tabel 8.1 : Lanjutan

Kelurahan	Koperasi	Pegadaian	Jumlah
(1)	(5)	(6)	(7)
1. Sempakata	0	0	0
2. Beringin	1	0	0
3. PB Selayang II	0	0	0
4. PB Selayang I	0	0	0
5. Tanjung Sari	1	4	5
6. Asam Kumbang	0	1	1
Medan Selayang	2	5	7

Sumber : Kantor Lurah se Kecamatan Medan Selayang.

