

KECAMATAN NGANJUK DALAM ANGKA TAHUN 2016



**BADAN PUSAT STATISTIK
KABUPATEN NGANJUK**

KECAMATAN NGANJUK

DALAM ANGKA

2016

PETA KECAMATAN NGANJUK



KECAMATAN NGANJUK DALAM ANGKA 2015

Katalog BPS : 1402 3518 140

Ukuran Buku : 15 X 21 Cm.

Tebal buku : 105 halaman.

N a s k a h :

Koordinator Statistik Kec. Nganjuk

Gambar Buku :

Koordinator Statistik Kec. Nganjuk

Diterbitkan Oleh :

Badan Pusat Statistik Kabupaten Nganjuk

Boleh dikutip dengan menyebutkan sumbernya.



LAMBANG DAERAH KABUPATEN NGANJUK

Lambang Daerah Kabupaten Nganjuk terdiri atas 4 bagian, yaitu :

- a. Dasar Lambang
- b. Bagian atas, berisi gambar bintang bersudut lima
- c. Bagian tengah dan samping berisi gambar – gambar sebagai berikut :
 - Pita bertuliskan BASWARA YUDHIA KIRANA
 - Rantai berbentuk lingkaran
 - Gunung dan air terjun
 - Sawah dan sungai
 - Padi dan kapas
 - Pohon beringin dalam segi lima beraturan
 - Sayap
- d. Bagian bawah berisi : Pita bertuliskan angka JAWA dan Pita bertuliskan NGANJUK

Secara garis besar, makna lambang daerah kabupaten Nganjuk tersebut dapat diuraikan sebagai berikut :

Perisai bersudut lima berdasar biru dan bertepi putih melambangkan jiwa kerakyatan, kesetiaan dan kesucian masyarakat Nganjuk yang selalu siaga dalam menghadapi tantangan. Bintang bersudut lima berwarna emas melambangkan Ketuhanan Yang Maha Esa, cita – cita luhur dan suci sebagai pedoman perjuangan untuk mewujudkan masyarakat adil dan makmur.

BASWARA YUDHIA KIRANA artinya cemerlang karena perjuangan.

Rantai berbentuk lingkaran melambangkan kebulatan tekad rakyat Nganjuk, yang melandasi semangat perjuangan dan persatuan. Tiga puncak gunung berwarna hitam memiliki arti filosofi Tri Darma Amerta dan secara historis menunjukkan Jaman Kejayaan Nasional, Jaman Penjajahan, Jaman Kemerdekaan. Gunung, melambangkan sumber kekayaan alam air terjun sedudo adalah air suci pemberian Tuhan Yang Maha Esa, yang merupakan rahmad untuk dinikmati umat-Nya. Sawah mengandung makna kemakmuran, dan sungai mengandung makna kemakmuran dan kesuburan. Gunung yang berpuncak tiga, sawah dan sungai digambarkan dalam rantai yang berbentuk lingkaran, itu mempunyai makna :Dengan tekad yang bulat dan kekayaan alam yang melimpah memberikan keyakinan kepada masyarakat Nganjuk untuk berjuang mewujudkan tercapainya masyarakat adil dan makmur.

Padi dan kapas melambangkan pangan dan sandang yang menjadi kebutuhan pokok sehari – hari. Jumlah padi 17 butir, kapas 8 buah, daun padi 4 helai, daun kapas 5 helai mencerminkan semangat dan jiwa proklamasi 17 Agustus 1945. Pohon beringin berdaun kelompok dalam segi lima beraturan bermakna pengayoman, perlindungan dan perdamaian, serta juga menggambarkan adanya lima wilayah kerja pembantu bupati. Sayap dengan 20 helai bulu berwarna emas melambangkan wilayah daerah terdiri dari 20 kecamatan. Pita bertuliskan angka Jawa yang mengikat dua pangkal sayap mewujudkan angka 937 M, yang merupakan ditetapkan tahun hari jadi Nganjuk.

KATA PENGANTAR

Dalam masa pembangunan dewasa ini semakin terasa perlunya data statistik guna penyusunan program pembangunan. Demikian juga di wilayah Kecamatan Nganjuk. Oleh karena itu kami berupaya untuk menghimpun data tersebut dan disusun dalam buku yang berjudul “KECAMATAN NGANJUK DALAM ANGKA 2016 “.

Maksud utama penyusunan buku ini adalah untuk memberikan keseragaman data yang diperlukan dalam rangka menyusun program pembangunan selanjutnya terutama di bidang pembangunan wilayah Kecamatan Nganjuk. Selain itu juga untuk memenuhi kebutuhan data statistik yang diperlukan oleh pihak luar.

Buku ini dapat disusun berkat bantuan berbagai pihak, terutama Bapak Camat Nganjuk dan Kepala UPTD/Instansi serta Kepala Desa/Kelurahan di Kecamatan Nganjuk. Oleh karena itu pada kesempatan ini perkenankanlah kami mengucapkan terima kasih yang sebesar-besarnya dan semoga kerjasama yang baik ini dapat ditingkatkan di masa-masa yang akan datang.

Kami menyadari bahwa penyusunan buku ini masih jauh dari sempurna, maka dengan ini kami mengharapkan saran dan kritik yang membangun guna penyusunan selanjutnya.

Demikian bila ada kekurangannya kami mohon maaf.

Koordinator Statistik
Kecamatan Nganjuk

Suwarno, S.Sos
NIP. 19581106 198002 1 001

SAMBUTAN CAMAT NGANJUK

Dengan diterbitkannya buku ” KECAMATAN NGANJUK DALAM ANGKA 2016 ” oleh Koordinator Statistik Kecamatan Nganjuk kami sambut dengan baik, karena dengan demikian minimal kita telah memiliki bahan / data yang terhimpun dalam statistik kecamatan.

Dari buku ini kita dapat mengetahui data pokok dari Kecamatan Nganjuk namun demikian buku ini masih banyak kekurangannya sehingga perlu diperbaiki dan dilengkapi pada tahun-tahun mendatang.

Akhirnya kepada UPTD/Instansi tingkat Kecamatan dan Kepala Desa/Kelurahan serta pihak lain yang telah ikut memberikan sumbangan data kami sampaikan banyak terima kasih.

Semoga buku ini bermanfaat, Amin.

Nganjuk, Oktober 2016

Camat Nganjuk

TRI WAHJU KUNTJORO, S.Sos, MM

NIP. 19720525 199202 1 001

DAFTAR ISI

Halaman

Kecamatan Nganjuk Dalam Angka 2016	i
Peta Kecamatan Nganjuk	ii
Katalog BPS	iii
Lambang Daerah Kabupaten Nganjuk	iv
Kata Pengantar	vi
Sambutan Camat	vii
Daftar Isi	viii
Daftar Grafik	ix
Daftar Tabel	x
1. Keadaan Geografis Kecamatan	3
2. Pemerintahan.....	13
3. Penduduk	20
4. Sosial	37
4.1. Pendidikan	37
4.2. Kesehatan dan Keluarga Berencana	51
4.3. Sosial Lainnya	60
5. Pertanian	67
5.1. Pertanian	67
5.2. Perkebunan	75
5.3. Peternakan	76
6. Industri	83
7. Perdagangan	89
8. Transportasi dan Komunikasi	94
9. Keuangan	100
10. Jasa-jasa	103

DAFTAR GRAFIK

Halaman

Grafik :1.1	Luas Wilayah menurut penggunaannya	2
Grafik :2.1	Perangkat Desa/Kelurahan berdasarkan tingkat pendidikan	12
Grafik :3.1	Penduduk Kecamatan Nganjuk th. 2011-2015.....	19
Grafik :4.1	Jumlah sekolah TK,SD,SLTP dan SLTA	36
Grafik :4.2	Adanya Pasangan Usia Subur (PUS) dan KB Aktip Tahun 2013 – 2015	36
Grafik :5.1	Adanya ternak besar dan kecil th. 2012-2015.....	66
Grafik :6.1	Indutri Krupuk th.2011-2015	82
Grafik :7.1	Adanya Toko dan Warung th.2011-2015.....	88
Grafik :8.1	Adanya Kendaraan bermotor dan tidak bermotor Th. 2012 – 2015	93
Grafik :9.1	Baku Pajak Bumi dan Bangunan Tahhun 2012-2016.....	99

DAFTAR TABEL

Halaman

I.	KEADAAAN GEOGRAFIS KECAMATAN	
I.1	Letak Geografis Kecamatan	3
I.2	Jarak Antara Kantor Desa, Kecamatan dan Pasar, 2015	4
I.3	Luas Tanah Per Desa / Kelurahan, 2015	5
I.4	Luas Tanah Sawah Menurut Jenis Pengairan Per Desa / Kelurahan, 2015	6
I.5	Prasarana Irigasi/Pertanian Per Desa / Kelurahan, 2015.....	7
I.6	Banyaknya Curah Hujan Per Bulan, 2015	8
I.7	Kekayaan Desa/Kelurahan, 2015	9
I.8	Panjang Sarana/Ruas Jalan Per Desa / Kelurahan, 2015	10
II.	PEMERINTAHAN	
II.1	Daftar Nama Camat Kecamatan Nganjuk	13
II.2	Jumlah Dusun, RW,RT dan Rumah Tangga Per Desa / Kelurahan, 2015	14
II.3	Jumlah Perangkat Desa / Kelurahan, 2015.....	15
II.4	Perangkat Desa / Kelurahan Menurut Pendidikan, 2015.....	16
II.5	Perangkat Desa / Kelurahan Menurut Asal Pekerjaan , 2015	17
III.	PENDUDUK	
III.1	Jumlah Penduduk Per Desa / Kelurahan, 2015	20
III.2	Penduduk Menurut Kelompok Umur 5 Tahunan, 2015.....	21

III.3	Penduduk Menurut Kelompok Umur 4 Tahunan, 2015.....	24
III.4	Penduduk Menurut Dewasa dan Anak-anak, 2015.....	26
III.5	Kepadatan dan Rata rata Penduduk Per Rumah Tangga,2015	27
III.6	Mutasi Penduduk Per Desa / Kelurahan, 2015	28
III.7	Kelahiran Tiap 1000 Penduduk Per Desa / Kelurahan, 2015	29
III.8	Kematian Tiap 1000 Penduduk Per Desa / Kelurahan, 2015.....	30
III.9	Perkembangan Penduduk Per Desa / Kelurahan 2011 s/d 2015	31
III.10	Penduduk Menurut Pekerjaan, 2015.....	32
III.11	Penduduk Menurut Pendidikan, 2015	33
IV.	SOSIAL	
IV.1	PENDIDIKAN	
IV.1.1	Jumlah Sekolah Taman Kanak-kanak (TK), 2015/2016.....	37
IV.1.2	Jumlah Sekolah Dasar (SD), 2015/2016	38
IV.1.3	Jumlah Sekolah Lanjutan Tingkat Pertama (SLTP), 2015/2016	39
IV.1.4	Jumlah Sekolah Lanjutan Tingkat Atas (SLTA), 2015/2016.....	40
IV.1.5	Jumlah Roudlotul Athfal (RA), 2015/2016	41
IV.1.6	Jumlah Sekolah Madrasah Ibtidaiyah (MI), 2015/2016.....	42
IV.1.7	Jumlah Madrasah Tsanawiyah (MTs), 2015/2016	43
IV.1.8	Jumlah Sekolah Madrasah Aliyah, 2015/2016	44
IV.1.9	Peserta Ebtanas dan Lulusan Sekolah Dasar (SD) Tahun Ajaran 2014 /2015	45
IV.1.10	Peserta Ebtanas dan Lulusan SLTP Tahun Ajaran 2014 /2015	46
IV.1.11	Peserta Ebtanas dan Lulusan SLTA Tahun Ajaran 2014 /2015	47
IV.1.12	Peserta Ebtanas dan Lulusan MI Tahun Ajaran 2014 /2015	48

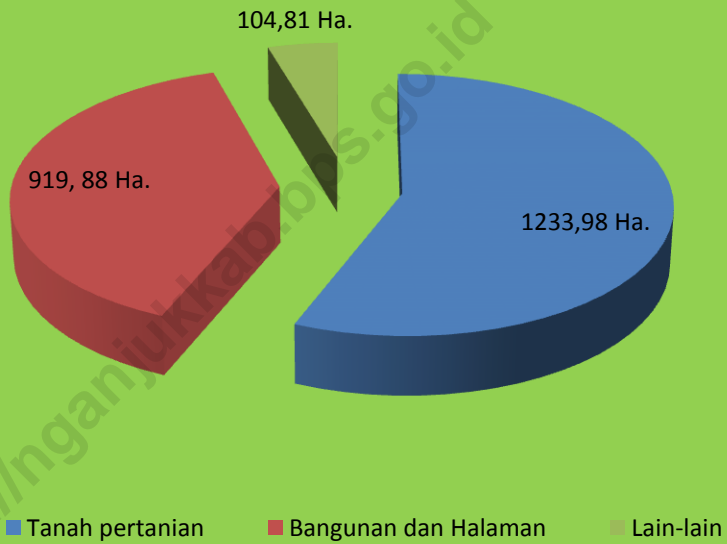
IV.1.13	Peserta Ebtanas dan Lulusan MTs Tahun Ajaran 2014 /2015.....	49
IV.1.14	Peserta Ebtanas dan Lulusan MA Tahun Ajaran 2014 /2015.....	50
IV.2	KESEHATAN	
IV.2.1	Jumlah Sarana Kesehatan, 2015.....	51
IV.2.2	Jumlah Tenaga Medis dan Paramedis, 2015.....	52
IV.2.3	Jumlah Prasarana Air Bersih dan Sanitasi, 2015.....	53
IV.2.4	Jumlah Penyakit Menular, 2013-2015.....	54
IV.2.5	Jumlah Petugas Keluarga Berencana, 2015.....	55
IV.2.6	Jumlah Balita dan Ibu Hamil yang Pernah Diimunisasi,2015.....	56
IV.2.7	Jumlah Peserta Keluarga Berencana Aktif, 2015.....	57
IV.2.8	Realisasi Pencapaian KB baru th. 2015.....	58
IV.2.9	Tahapan Keluarga Sejahtera, 2014.....	59
IV.3	SOSIAL LAINNYA	
IV.3.1	Jumlah Bangunan Tempat Tinggal Menurut Jenisnya, 2015.....	60
IV.3.2	Jumlah Bangunan Bukan Tempat Tinggal Menurut Jenisnya,2015...	61
IV.3.3	Banyaknya Tempat Ibadah, 2015.....	62
IV.3.4	Jumlah Pernikahan yang Tercatat di KUA Kec. Nganjuk,2015.....	63
IV.3.5	Jumlah Jamaah Haji , 2015.....	64
V.1	PERTANIAN	
V.1.1	Luas Panen dan Produksi Padi dan Palawija, 2015.....	67
V.1.2	Luas Panen dan Produksi Sayur-sayuran, 2015.....	70
V.1.3	Luas Panen dan Produksi Buah-buahan, 2015.....	72
V.2	PERKEBUNAN	

V.2.1	Luas dan Produksi Tanaman Perkebunan, 2015	75
V.3	PETERNAKAN	
V.3.1	Jumlah Ternak Besar, 2015	76
V.3.2	Jumlah Ternak Kecil, 2015	77
V.3.3	Jumlah Unggas, 2015	79
V.3.4	Produksi Daging, Telur dan Susu, 2015	80
VI.	INDUSTRI	
VI.1	Banyaknya Usaha Industri Kerajinan Rakyat, Kecil, Sedang Dan Besar 2015	83
VII.	PERDAGANGAN	
VII.1	Banyaknya Prasarana Perdagangan , 2015	89
VIII.	TRANSPORTASI dan KOMUNIKASI	
VIII.1	Banyaknya Kendaraan Bermotor Menurut Jenisnya,2015.....	94
VIII.2	Banyaknya Kendaraan Tidak Bermotor Menurut Jenisnya,2015.....	95
VIII.3	Banyaknya Sarana Telekomunikasi Per Desa,2015.....	96
VIII.4	Banyaknya Sarana Telekomunikasi dan Informasi,2015	97
IX.	KEUANGAN	
IX.1	Jumlah Baku PBB PerDesa / Kelurahan Tahun 2015-2016,	100
IX.2	Banyaknya lembaga keuangan	101
X.	JASA-JASA	
X.1	Banyaknya Sarana Usaha Per Desa 2015.....	103

ULASAN SINGKAT

1. Kecamatan Nganjuk merupakan salah satu Kecamatan di Kabupaten Nganjuk yang terletak di Ibu Kota Kabupaten, yang terletak pada titik koordinat 112° bujur timur dan $7^{\circ} 50'$ lintang selatan, dengan ketinggian ± 56 meter dari permukaan air laut.
2. Batas wilayah Kecamatan Nganjuk sebelah utara berbatasan dengan Kecamatan Rejoso dan Kecamatan Gondang, sedangkan sebelah Timur berbatasan dengan Kecamatan Sukomoro, sebelah selatan dengan Kecamatan Berbek dan Kecamatan Loceret, sedangkan sebelah Barat berbatasan dengan Kecamatan Bagor dan Kecamatan Berbek.
3. Kecamatan Nganjuk dengan luas wilayah 2258,67 Ha. yang terdiri dari tanah untuk pertanian 1233,98 Ha. untuk bangunan dan halaman sekitarnya 919,88 Ha. sedangkan untuk lain-lain (Lapangan, makam,jalan dll) sebanyak 104,81 Ha.
4. Selama tahun 2015 di Kecamatan Nganjuk pada bulan Juni, September dan Oktober tidak turun hujan sama sekali, sedangkan hari hujan selama tahun 2015 sebanyak 80 hari dengan curah hujan 2007 mm, curah hujan terbesar pada bulan Maret yaitu 609 mm, dan terkecil pada bulan juni yakni 11 mm.

Grafik: 1.1 Luas wilayah menurut penggunaannya



I. KEADAAN GEOGRAFIS KECAMATAN

Tabel : I.1
Letak Geografis Kecamatan

Uraian	Keterangan
(1)	(2)
01. Letak	112° Bujur Timur 7° 50' Lintang Selatan
02. Tinggi Dari Permukaan Air Laut	± 56 Meter

Batas Wilayah	
(1)	(2)
Batas Utara	Kecamatan Rejoso, Gondang
Batas Timur	Kecamatan Sukomoro
Batas Selatan	Kecamatan Loceret, Berbek
Batas Barat	Kecamatan Berbek, Bagor

Sumber : Kecamatan Nganjuk

Tabel : I.2
Jarak Antara Kantor Desa,
Kecamatan Dan Pasar
2015.

Desa / Kelurahan	Kecamatan (Km)	Pasar (Km)
(1)	(2)	(3)
1. Jatirejo	3,0	0,9
2. Ploso	1,2	1,0
3. Kramat	2,5	2,6
4. Payaman	0,9	0,6
5. Kartoharjo	0,6	0,4
6. Cangkringan	2,1	1,9
7. Bogo	1,7	1,5
8. Kauman	3,6	3,4
9. Ganung kidul	1,0	1,2
10. Mangundikaran	1,8	0,2
11. Werungotok	4,0	3,0
12. Begadung	3,2	1,0
13. Ringin Anom	4,1	3,8
14. Kedung Dowo	5,5	4,0
15. Balong Pacul	7,1	2,6

Sumber : Kecamatan Nganjuk

Tabel : I.3
Luas Tanah Per Desa/Kelurahan 2015

Desa / Kelurahan	Tanah Pertanian		Bangunan & Halaman (Ha)	Lain Lain (Ha)	Jumlah (Ha)
	Sawah (Ha)	Kering (Ha)			
(1)	(2)	(3)	(4)	(5)	(6)
01. Jatirejo	109,19	2,43	79,16	7.43	198.21
02. Ploso	25,25	1,48	47,64	4.03	78.40
03. Kramat	148,80	5,00	82,75	4.98	241.53
04. Payaman	16,93	0,90	4950	7.40	74.73
05. Kartoharjo	45,36	4,56	48,44	6.11	104.47
06. Cangkringan	31,00	5,00	48,23	7.10	91.33
07. Bogo	27,60	4,47	42,95	7.68	82.70
08. Kauman	34,00	1,10	74,16	4.00	113.26
09. Ganung kidul	25,60	2,60	57,95	12.49	98.64
10. Mangundikaran	78,18	1,50	95,75	9.64	185.07
11. Werungotok	214,37	5,60	60,14	12.40	292.51
12. Begadung	135,73	4,70	70,82	5.49	216.74
13. Ringin Anom	46,32	4,40	27,68	2.88	81.28
14. Kedung Dowo	129,90	2,00	93,86	10.01	235.77
15. Balong Pacul	100,01	20,00	40,85	3.17	164.03
JUMLAH	1168,24	65,74	918,88	104.81	2258.67

Sumber : Podes 2014.

Tabel : I.4
Luas Tanah Sawah Menurut Jenis Pengairan
Per Desa/Kelurahan 2015

Desa / Kelurahan	Jenis Pengairan				Jumlah (Ha)
	Teknis (Ha)	$\frac{1}{2}$ Teknis (Ha)	Sederhana (Ha)	Tadah Hujan (Ha)	
(1)	(2)	(3)	(4)	(5)	(6)
1. Jatirejo	109,19	-	-	-	109,19
2. Ploso	25,25	-	-	-	25,25
3. Kramat	148,80	-	-	-	148,80
4. Payaman	16,93	-	-	-	16,93
5. Kartoharjo	45,36	-	-	-	45,36
6. Cangkringan	31,00	-	-	-	31,00
7. Bogo	27,60	-	-	-	27,60
8. Kauman	34,00	-	-	-	34,00
9. Ganung kidul	25,60	-	-	-	25,60
10. Mangundikaran	78,18	-	-	-	78,18
11. Werungotok	214,37	-	-	-	214,37
12. Begadung	135,73	-	-	-	135,73
13. Ringin Anom	46,32	-	-	-	46,32
14. Kedung Dowo	129,90	-	-	-	129,90
15. Balong Pacul	100,01	-	-	-	100,01
JUMLAH	1168,24	-	-	-	1168,24

Sumber : Podes 2011.

Tabel : I.5
Prasarana Irigasi / Pertanian Per Desa/
Kelurahan 2015

Desa / Kelurahan	Saluran Primer (Km)	Saluran Sekunder (Km)	Saluran Tersier (Km)	Saluran Pembuang / Lain-lain (Km)
(1)	(2)	(3)	(4)	(5)
01. Jatirejo	-	0.900	1,500	1,400
02. Ploso	-	0.850	1,200	1,000
03. Kramat	-	0.217	5,410	1,000
04. Payaman	-	-	0,800	1,050
05. Kartoharjo	-	2.100	1,100	2,500
06. Cangkringan	-	-	1.250	1,000
07. Bogo	-	-	1,100	1,650
08. Kauman	-	0.400	1.500	0,400
09. Ganung kidul	-	0,100	1.500	1,900
10. Mangundikaran	-	-	2.500	1.600
11. Werungotok	0,678	-	5,600	5,500
12. Begadung	-	2,977	7.850	3,100
13. Ringin Anom	-	1.282	2,200	-
14. Kedung Dowo	-	0,816	2,790	1,200
15. Balong Pacul	-	0,800	1,200	0,700
JUMLAH	-	9,942	37,500	27,600

Sumber : UPT Pengairan Kecamatan Nganjuk

Tabel : I.6
Banyaknya Curah Hujan Per Bulan
2015

Bulan	Curah Hujan (MM)	Hari Hujan
(1)	(2)	(3)
01. Januari	198	15
02. Februari	391	14
03. Maret	609	15
04. April	393	15
05. Mei	12	1
06. Juni	11	1
07. Juli	-	-
08. Agustus	12	1
09. September	-	-
10. Oktober	-	-
11. Nopember	93	5
12. Desember	288	13

Sumber : UPTD Pengairan Kec. Nganjuk

Tabel : I.7
Kekayaan Desa/Kelurahan
2015

Desa / Kelurahan	Bengkok / Eks Bengkok (Ha)	Selain Bengkok / Eks Bengkok (Ha)	Lapangan Sepak Bola (Buah)	Jalan (Km)
(1)	(2)	(3)	(4)	(5)
01. Jatirejo	28,250	-	1	8.650
02. Ploso	14,720	-	1	7.500
03. Kramat	31,198	-	1	3.575
04. Payaman	11,235	-	1	10.410
05. Kartoharjo	11,137	-	1	5.500
06. Cangkringan	9,500	-	1	3.000
07. Bogo	12,556	-	-	5.700
08. Kauman	14,137	-	-	6.000
09. Ganung kidul	11,540	-	1	4.325
10. Mangundikaran	21,070	-	1	11.000
11. Werungotok	48,133	-	1	6.250
12. Begadung	29,133	-	1	11.000
13. Ringin Anom	14,370	-	1	4.600
14. Kedung Dowo	20,500	-	1	7.000
15. Balong Pacul	18,600	-	1	5.000
JUMLAH	296.079	-	13	100.010

Sumber : Kecamatan Nganjuk

Tabel : I.8
Panjang dan Sarana/Ruas Jalan Per Desa
2015

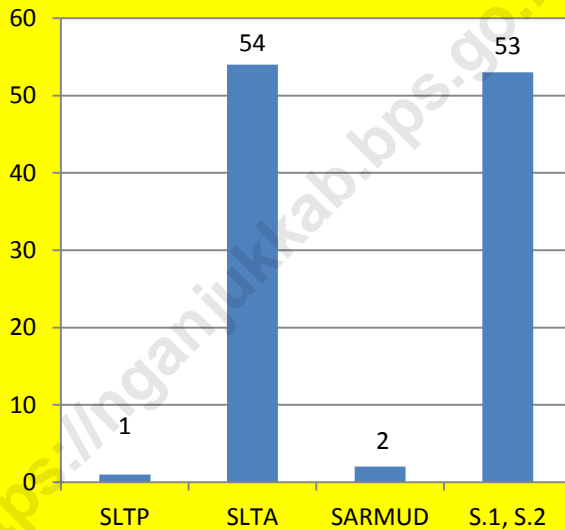
Desa / Kelurahan	Jalan Beraspal (Km)	Makadam Diperkeras (Km)	Jalan Tanah (Km)	JUMLAH (Km)
(1)	(2)	(3)	(4)	(5)
1. Jatirejo	6.750	0.900	1.000	8.650
2. Ploso	7.500	-	-	7.500
3. Kramat	3.000	0.575	-	3.575
4. Payaman	10.410	-	-	10.410
5. Kartoharjo	4.000	1.000	0.500	5.500
6. Cangkringan	3.000	-	-	3.000
7. Bogo	5.700	-	-	5.700
8. Kauman	6.000	-	-	6.000
9. Ganung kidul	4.325	-	-	4.325
10. Mangundikaran	11.500	-	-	11.500
11. Werungotok	6.000	-	0.250	6.250
12. Begadung	11.000	-	-	11.000
13. Ringin Anom	4.500	-	0.100	4.600
14. Kedung Dowo	3.000	2.000	2.000	7.000
15. Balong Pacul	2.500	2.000	0.500	5.000
JUMLAH	89.185	6.475	4.350	100.010

Sumber : Desa / Kelurahan

ULASAN SINGKAT

1. Kecamatan Nganjuk terdiri dari 2 Desa dan 13 Kelurahan, 98 Rukun Warga (RW) dan 413 Rukun Tangga (RT). Desa/kelurahan dengan Rukun Warga terbanyak adalah Kelurahan Kramat yaitu 11 RW, sedangkan yang mempunyai Rukun warga paling sedikit adalah Desa Balong pacul dengan 3 RW, begitu juga dengan Rukun Tangga Desa/Kelurahan dengan RT terbanyak adalah Kelurahan Kramat 44 RT. dan Kelurahan Werungotok juga 44 RT. sedangkan RT. terkecil Desa Balongpacul yang terdiri hanya 6 RT.
2. Untuk Kelurahan dipimpin seorang Lurah yang merupakan Pegawai Negeri Sipil, sedangkan untuk Desa dipimpin oleh seorang Kepala Desa yang dipilih langsung melalui pesta demokrasi oleh masyarakat desa setempat.
3. Dari 15 desa/kelurahan yang ada terdapat 110 orang aparat desa/kelurahan dengan berbagai latar pendidikan, mulai dari SLTP sampai Pasca Sarjana (S.2), aparat desa/kelurahan yang berpendidikan SLTP sebanyak 1 orang, SLTA sebanyak 54 orang, Sarjana Muda / D.II 2 orang dan D.IV/S.1/S.2 sebanyak 53 orang.

■ Grafik :2.1. Perangkat Desa/Kelurahan berdasarkan tingkat pendidikan



II. PEMERINTAHAN

Tabel : II.1
Daftar Nama Camat Kecamatan Nganjuk

Nama	Tahun Menjabat
(1)	(2)
1. BAMBANG SUPARDI	1972 – 1976
2. Drs.SUNARTO	1976 – 1981
3. BAMBANG IMAM SETYONO	1981 – 1987
4. Fx. SOEDJITO, BA	1987 – 1988
5. Drs. CIPTO RIADI	1988 – 1992
6. Drs. SUMARLAN	1992 – 1996
7. Drs. AMAN SANTOSO	1996 – 1997
8. Drs. SUWARNO	1997 – 2000
9. SOEGIARTO, S.Sos MSi	2000 – 2006
10. MUDJIATNO, SH	2006 – 2007
11. Drs. GUNAWAN WIDAGDO MSi	2007 - 2009
12. Drs. NUR SOLEKAN, MS	2009 – 2010
13. SUHARONO, S.Sos. MM	2010 –2013
14. TRI WAHJU KUNTJORO, S.Sos, MM	2013 – SEKARANG

Sumber : Kecamatan Nganjuk

Tabel : II.2
Jumlah Dusun, RW, RT dan Rumah Tangga
Per Desa / Kelurahan 2015

Desa / Kelurahan	Dusun/ Dukuh	RW	RT
(1)	(2)	(3)	(4)
01. Jatirejo	-	9	42
02. Ploso	-	7	35
03. Kramat	-	11	44
04. Payaman	-	10	28
05. Kartoharjo	-	6	22
06. Cangkringan	-	6	16
07. Bogo	-	5	28
08. Kauman	-	5	25
09. Ganung kidul	-	4	18
10. Mangundikaran	-	8	40
11. Werungotok	-	7	44
12. Begadung	-	6	22
13. Ringin Anom	-	4	15
14. Kedung Dowo	2	7	28
15. Balong Pacul	2	3	6
JUMLAH	45	98	413

Sumber : Desa / Kelurahan

Tabel : II.3
Jumlah Perangkat Desa / Kelurahan Th. 2015

Kelurahan	Kepala Kelurahan	Sek Kel	Kamituwo/Kaling	Pelaksana Teknis				Staf Kel	JML
				K Pemerint.	K Kesra	K.Ek.bang.	K.Trantp		
(1)	(2)	(3)	(4)	(5)	(6)	(7)	(8)	(9)	(10)
Kelurahan									
01. Jatirejo	1	-	-	1	1	1	-	3	7
02. Ploso	1	1	-	1	1	1	1	1	7
03. Kramat	1	1	-	1	1	1	-	1	6
04. Payaman	-	1	-	1	1	1	1	2	7
05. Kartoharjo	1	1	-	1	-	-	1	3	7
06. Cangkringan	1	1	-	1	-	1	-	3	7
07. Bogo	1	-	-	1	1	1	1	-	5
08. Kauman	1	1	-	1	-	1	1	2	7
09. Ganung kidul	1	1	-	1	-	-	1	2	6
10. Mangundikaran	1	1	-	1	1	1	1	1	7
11. Werungotok	1	-	-	1	-	1	-	5	8
12. Begadung	1	1	-	1	1	-	1	2	7
13. Ringin Anom	1	1	-	-	-	1	-	5	8
Jumlah	12	10	-	12	7	10	8	30	89
Desa									
Desa	Kepala Desa	Ca Rik	Kami tuwo	Jo go bo yo	Mo Din	Jo Go Tir to	Ba yan	Staf Desa	Jum lah
14. Kedungdowo	1	1	1	2	2	2	2	-	11
15. Balongpacul	1	1	2	2	1	1	2	-	10
Jumlah	2	2	3	4	5	5	4	-	21

Sumber : Desa / Kelurahan

Tabel II.4
Perangkat Desa/Kel Menurut Pendidikan
2015

Desa / Kelurahan	Pendidikan Yang Ditamatkan					
	SD	SLTP	SLTA	SAR MUD	S1/S2	JUM LAH
(1)	(2)	(3)	(4)	(5)	(6)	(7)
01. Jatirejo	-	-	3	-	4	7
02. Ploso	-	-	3	-	4	7
03. Kramat	-	-	2	-	4	6
04. Payaman	-	-	3	-	4	7
05. Kartoharjo	-	-	-	-	7	7
06. Cangkringan	-	-	3	1	3	7
07. Bogo	-	-	2	-	3	5
08. Kauman	-	-	4	-	3	7
09. Ganung kidul	-	-	2	-	4	6
10. Mangundikaran	-	-	1	1	5	7
11. Werungotok	-	-	4	-	4	8
12. Begadung	-	-	4	-	3	7
13. Ringin Anom	-	1	4	-	3	8
14. Kedung Dowo	-	-	10	-	1	11
15. Balong Pacul	-	-	9	-	1	10
JUMLAH	-	3	54	2	53	110

Sumber : Desa / Kelurahan

Tabel II.5
Perangkat Desa/Kel Menurut Asal Pekerjaan
2015.

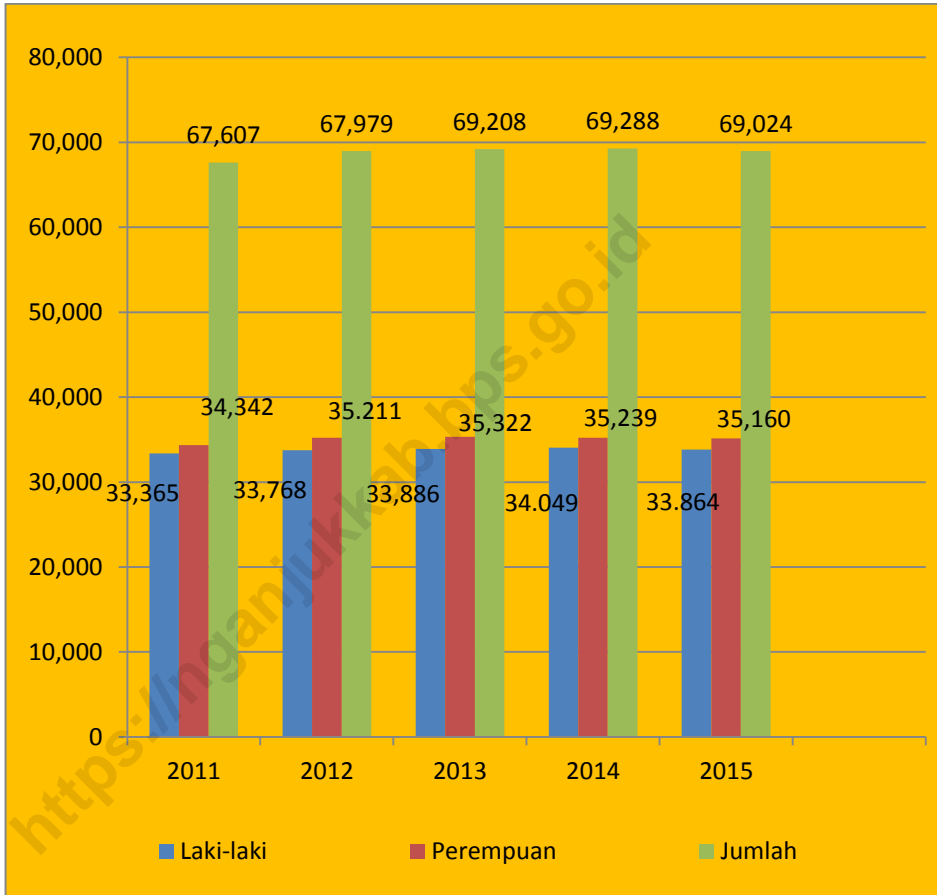
Desa / Kelurahan	Asal Pekerjaan				Perangkat	Jumlah
	TNI/ Polri	Lainnya				
		PNS	Non PNS			
(1)	(2)	(3)	(4)	(5)	(7)	
01. Jatirejo	-	3	-	4	7	
02. Ploso	-	7	-	-	7	
03. Kramat	-	6	-	-	6	
04. Payaman	-	7	-	-	7	
05. Kartoharjo	-	7	-	-	7	
06. Cangkringan	-	4	-	3	7	
07. Bogo	-	5	-	-	5	
08. Kauman	-	7	-	-	7	
09. Ganung kidul	-	6	-	-	6	
10. Mangundikaran	-	7	-	-	7	
11. Werungotok	-	4	-	4	8	
12. Begadung	-	7	-	-	7	
13. Ringin Anom	-	2	-	6	8	
14. Kedung Dowo	-	1	-	10	11	
15. Balong Pacul	-	-	1	9	10	
JUMLAH	-	73	1	36	110	

Sumber : Desa / Kelurahan

ULASAN SINGKAT.

1. Penduduk Kecamatan Nganjuk berdasarkan hasil Registrasi tahun 2015 sebanyak 69.024 jiwa, yang terdiri dari penduduk laki-laki 33.864 jiwa dan penduduk perempuan sebanyak 35.160 jiwa, dengan sex ratio penduduk adalah 96,31 % yang berarti bahwa setiap 100 penduduk perempuan terdapat 96 penduduk laki-laki.
2. Angka kelahiran selama tahun 2015 sebanyak 841 bayi lahir yang terdiri dari 412 bayi lahir laki-laki dan 429 bayi lahir perempuan, sedangkan orang yang meninggal selama tahun 2015 sebanyak 691 orang, yang terdiri dari 388 laki-laki dan 303 perempuan, demikian juga selama tahun 2015 ada penduduk yang pindah sebanyak 1119 jiwa dan pendatang sebanyak 705 jiwa.
3. Kecamatan Nganjuk dengan luas wilayah 22,59 km² dan jumlah penduduk 69.024 jiwa maka kepadatan penduduk per km² adalah 3.056 jiwa, dengan laju pertumbuhan penduduk tahun 2015 adalah - 0,38 %.

Tabel : 3.1. Penduduk Kec. Nganjuk, 5 tahun terakhir



III. PENDUDUK

Tabel III.1
Jumlah Penduduk Per Desa
2014-2015.

Desa / Kelurahan	Akhir Tahun 2014			Akhir Tahun 2015		
	Laki Laki	Perempuan	Jumlah	Laki Laki	Perempuan	Jumlah
(1)	(2)	(3)	(4)	(5)	(6)	(7)
01. Jatirejo	2622	2622	2626	2558	2564	5122
02. Ploso	2833	2833	2672	2861	2697	5558
03. Kramat	3372	3372	3269	3371	3290	6661
04. Payaman	2052	2052	2554	2046	2532	4578
05. Kartoharjo	2535	2535	2603	2537	2612	5149
06. Cangkringan	1452	1452	1452	1438	1452	2890
07. Bogo	1650	1650	1860	1616	1852	3468
08. Kauman	2796	2796	2983	2804	2983	5787
09. Ganung kidul	1699	1699	1766	1650	1751	4401
10. Mangundikaran	3499	3499	3774	3483	3749	7232
11. Werungotok	2576	2576	2611	2565	2591	5156
12. Begadung	3048	3048	3030	3030	3045	6075
13. Ringin Anom	983	983	1043	875	1033	2008
14. Kedung Dowo	2043	2043	2009	2039	2017	4056
15. Balong Pacul	889	889	987	891	992	1883
JUMLAH	34049	35239	69288	33864	35160	69024

Sumber : Desa / Kelurahan

Tabel : III.2
Penduduk Menurut Kelompok Umur
5 Tahunan 2015.

Desa / Kelurahan	Kelompok Umur									
	0-4 Tahun		5-9 Tahun		10-14 Tahun		15-19 Tahun		20-24 Tahun	
	L	P	L	P	L	P	L	P	L	P
(1)	(2)	(3)	(4)	(5)	(6)	(7)	(8)	(9)	(10)	(11)
01. Jatirejo	199	243	232	208	258	192	196	178	149	143
02. Ploso	246	193	227	206	276	208	234	259	204	204
03. Kramat	285	259	268	246	298	278	250	301	197	207
04. Payaman	170	150	162	191	197	168	171	271	143	227
05. Kartoharjo	197	215	205	210	233	204	190	196	171	205
06. Cangkringan	101	121	136	132	138	116	122	110	94	98
07. Bogo	110	119	130	119	138	168	148	191	106	135
08. Kauman	192	198	227	239	215	208	239	225	179	199
09. Ganung kidul	127	123	135	110	162	137	132	183	121	112
10. Mangundikaran	271	264	301	317	284	296	305	340	233	273
11. Werungotok	222	204	226	211	234	217	203	231	161	168
12. Begadung	218	215	252	211	257	265	282	236	206	215
13. Ringin Anom	86	67	93	96	83	102	74	63	73	62
14. Kedung Dowo	167	144	175	162	169	173	168	151	155	134
15. Balong Pacul	75	88	77	79	77	71	70	78	54	50
JUMLAH	2666	2603	2846	2737	3019	2803	2784	3013	2246	2432

Sumber : Proporsi Hasil SP 2010

LANJUTAN

Desa / Kelurahan	Kelompok Umur									
	25-29 Tahun		30-34 Tahun		35-39 Tahun		40-44 Tahun		45-49 Tahun	
	L	P	L	P	L	P	L	P	L	P
(1)	(2)	(3)	(4)	(5)	(6)	(7)	(8)	(9)	(10)	(11)
01. Jatirejo	225	216	215	233	209	195	181	198	183	188
02. Ploso	243	235	250	219	243	202	205	208	193	183
03. Kramat	308	254	250	266	279	250	258	244	254	236
04. Payaman	153	193	162	165	153	206	148	201	150	189
05. Kartoharjo	247	234	232	210	200	205	197	210	168	172
06. Cangkringan	127	126	116	110	137	116	110	116	89	114
07. Bogo	135	140	120	115	111	140	143	147	130	129
08. Kauman	229	198	233	221	220	216	220	254	206	243
09. Ganung kidul	107	108	127	135	133	136	133	130	108	129
10. Mangundikaran	293	284	277	255	297	287	272	309	270	299
11. Werungotok	198	196	192	195	202	217	235	239	199	205
12. Begadung	248	260	268	247	228	237	248	226	198	240
13. Ringin Anom	75	81	84	92	75	62	75	86	69	75
14. Kedung Dowo	166	182	166	180	168	171	152	129	134	140
15. Balong Pacul	54	76	69	94	79	77	79	94	64	74
JUMLAH	2808	2783	2761	2737	2734	2717	2656	2791	2415	2616

Sumber : Proporsi Hasil SP 2010

LANJUTAN

Desa	Kelompok Umur											
	50-54 Tahun		55-59 Tahun		60-64 Tahun		65-69 Tahun		70-74 Tahun		75+ Thn	
	L	P	L	P	L	P	L	P	L	P	L	P
(1)	(2)	(3)	(4)	(5)	(6)	(7)	(8)	(9)	(10)	(11)	(12)	(13)
01. Jatirejo	155	164	122	112	84	83	65	79	46	55	99	77
02. Ploso	166	165	129	106	90	109	75	89	37	50	43	61
03. Kramat	238	204	159	152	120	107	98	119	55	86	54	81
04. Payaman	129	167	128	122	63	98	63	80	29	61	25	43
05. Kartoharjo	137	153	130	104	83	98	63	68	36	50	48	78
06. Cangkringan	86	91	68	60	43	35	28	39	22	25	21	43
07. Bogo	106	155	83	82	45	57	43	47	29	51	39	57
08. Kauman	208	187	139	182	118	146	79	96	56	84	44	87
09. Ganung kidul	99	138	96	91	48	49	59	58	32	56	31	56
10. Mangundikaran	232	243	154	178	111	130	74	96	51	67	58	111
11. Werungotok	160	124	114	103	65	80	70	67	34	68	50	66
12. Begadung	200	202	136	126	90	101	78	101	62	73	59	90
13. Ringin Anom	64	71	40	47	29	36	22	28	8	32	25	33
14. Kedung Dowo	123	116	99	78	51	65	52	85	40	51	54	56
15. Balong Pacul	56	56	47	36	39	40	17	35	16	20	18	24
JUMLAH	2159	2236	1644	1579	1079	1234	886	1087	553	829	608	963

Sumber : Proporsi Hasil SP 2010

Tabel : III.3
Penduduk Menurut Kelompok Umur
4 Tahunan 2015.

Desa / Kelurahan	Kelompok Umur									
	0-3 Tahun		4-7 Tahun		8-12 Tahun		13-15 Tahun		16-18 Tahun	
	L	P	L	P	L	P	L	P	L	P
(1)	(2)	(3)	(4)	(5)	(6)	(7)	(8)	(9)	(10)	(11)
01. Jatirejo	179	206	150	152	259	218	140	116	126	101
02. Ploso	192	155	171	161	277	196	167	148	125	175
03. Kramat	232	207	205	202	321	241	147	204	153	193
04. Payaman	142	118	118	145	180	170	128	118	108	183
05. Kartoharjo	162	174	153	168	220	204	137	123	120	114
06. Cangkringan	77	91	100	110	152	120	77	67	69	74
07. Bogo	89	92	87	98	151	131	77	135	98	118
08. Kauman	152	158	178	179	223	223	141	133	141	150
09. Ganung kidul	109	98	87	90	158	118	104	108	74	117
10. Mangundikaran	212	210	235	235	299	320	187	182	181	218
11. Werungotok	178	169	178	150	240	236	134	133	115	143
12. Begadung	181	166	172	169	275	232	157	174	180	143
13. Ringin Anom	77	57	58	67	98	104	41	47	51	42
14. Kedung Dowo	128	121	138	109	173	173	104	117	110	88
15. Balong Pacul	54	68	71	66	79	69	36	58	44	44
JUMLAH	2164	2090	2101	2101	3105	2755	1777	1863	1695	1903

Sumber : Proporsi Hasil SP 2010

Lanjutan

Desa / Kelurahan	Kelompok Umur									
	19-24 Tahun		25-49 Tahun		≥50 Tahun		Jumlah Penduduk			
	L	P	L	P	L	P	L	P	Jumlah	
(1)	(2)	(3)	(4)	(5)	(6)	(7)	(8)	(9)	(10)	
									2564	
01. Jatirejo	180	171	1013	1030	511	570	2558	2697	5122	
02. Ploso	255	235	1134	1047	540	580	2861	3290	5558	
03. Kramat	240	244	1349	1250	724	749	3371	2532	6661	
04. Payaman	167	273	766	954	437	571	2046	2612	4578	
05. Kartoharjo	204	247	1044	1031	497	551	2537	1452	5149	
06. Cangkringan	116	115	579	582	268	293	14381	1852	2890	
07. Bogo	130	158	639	671	345	449	616	2983	3468	
08. Kauman	217	226	1108	1132	644	782	2804	1751	5787	
09. Ganung kidul	145	134	608	63814	365	448	1650	3749	3401	
10. Mangundikaran	280	325	1409	34	680	825	3483	2591	7232	
11. Werungotok	201	200	1026	1052	493	508	2565	3045	5156	
12. Begadung	250	258	1190	1210	625	693	3030	1033	6075	
13. Ringin Anom	84	73	378	396	188	247	975	2017	2008	
14. Kedung Dowo	181	156	786	802	419	451	2039	992	4056	
15. Balong Pacul	69	61	345	415	193	211	891		1883	
JUMLAH	2719	2876	13374	13644	6929	7928	33864	35160	69024	

Sumber : Proporsi Hasil SP 2010

Tabel : III.4
Penduduk Menurut Dewasa dan Anak-anak
Per Desa 2015.

Desa / Kelurahan	Dewasa		Anak-anak		Jumlah Penduduk		
	L	P	L	P	L	P	L+P
(1)	(2)	(3)	(4)	(5)	(6)	(7)	(8)
01. Jatirejo	1732	1746	826	818	2558	2564	5122
02. Ploso	1865	1814	996	883	2861	2697	5558
03. Kramat	2306	2335	1065	955	3371	3290	6661
04. Payaman	1397	1734	649	798	2046	2532	4578
05. Kartoharjo	1709	1783	828	829	2537	2612	5149
06. Cangkringan	967	986	471	466	1438	1452	2890
07. Bogo	1203	1305	413	547	1616	1852	3468
08. Kauman	1862	2012	942	971	2804	2983	5787
09. Ganung kidul	1228	1260	422	491	1650	1751	3401
10. Mangundikaran	2245	2287	1238	1462	3483	3749	7232
11. Werungotok	1660	1665	905	926	2565	2591	5156
12. Begadung	2171	2156	859	889	3030	3045	6075
13. Ringin Anom	659	672	316	361	975	1033	2008
14. Kedung Dowo	1351	1335	688	682	2039	2017	4056
15. Balong Pacul	597	651	294	341	891	992	1883
JUMLAH	22592	23741	10912	11419	33864	35160	69024

Sumber : Desa / Kelurahan

Tabel: III.5
Kepadatan dan Rata Rata Penduduk
Per Rumah Tangga 2015.

Desa / Kelurahan	Jumlah			Luas Wilayah (Km ²)	Kepadatan		Rata Rata Pdd Per Rmt
	Penduduk	Rumah	Rumah Tangga		Penduduk	Rumah	
(1)	(2)	(3)	(4)	(5)	(6)	(7)	(8)
01. Jatirejo	5122	1308	1486	1.98	2587	661	3
02. Ploso	5558	1319	1494	0.78	7026	1691	4
03. Kramat	6661	1586	1792	2.42	2752	655	4
04. Payaman	4578	1375	1397	0.75	6104	1833	3
05. Kartoharjo	5149	1138	1376	1.04	4951	1094	4
06. Cangkringan	2890	647	786	0.91	3176	711	4
07. Bogo	3468	948	1069	0.83	4178	1142	3
08. Kauman	5787	1631	1666	1.13	5121	1443	3
09. Ganung kidul	3401	998	1027	0.99	3435	1008	3
10. Mangundikaran	7232	1911	2048	1.85	3909	1033	4
11. Werungotok	5156	1316	1443	2.93	1760	449	4
12. Begadung	6075	1511	1761	2.17	2800	696	3
13. Ringin Anom	2008	456	516	0.81	2479	563	4
14. Kedung Dowo	4056	963	1123	2.36	1719	408	4
15. Balong Pacul	1883	474	485	1.64	1148	289	4
JUMLAH	69024	17581	19469	22,59	3056	778	4

Sumber : Desa / Kelurahan

Tabel : III.6
Mutasi Penduduk Per Desa
2015.

Desa / Kelurahan	Penduduk Akhir Tahun 2014	Mutasi				Penduduk Akhir Tahun 2015
		Lahir	Mati	Datang	Pindah	
(1)	(2)	(3)	(4)	(5)	(6)	(7)
01. Jatirejo	5248	50	62	53	167	5122
02. Ploso	5505	110	37	53	73	5558
03. Kramat	6641	134	119	90	85	6661
04. Payaman	4606	33	45	38	54	4578
05. Kartoharjo	5138	36	14	27	38	5149
06. Cangkringan	2904	24	26	39	51	2890
07. Bogo	3510	44	35	40	91	3468
08. Kauman	5779	83	30	16	61	5787
09. Ganung kidul	3465	54	83	22	57	3401
10. Mangundikaran	7273	67	59	94	143	7232
11. Werungotok	5187	34	42	56	79	5156
12. Begadung	6078	82	64	125	146	6075
13. Ringin Anom	2026	29	13	23	57	2008
14. Kedung Dowo	4052	43	54	21	6	4056
15. Balong Pacul	1876	18	8	8	11	1883
JUMLAH	69288	841	691	705	1119	69024

Sumber : Desa / Kelurahan

Tabel : III.7
Kelahiran Tiap 1000 Penduduk Per Desa
2015.

Desa/Kelurahan	Jumlah Penduduk Tahun 2015	Kelahiran			Kelahiran Tiap 1000 Orang
		Laki-Laki	Perempuan	Jumlah	
(1)	(2)	(3)	(4)	(5)	(6)
01. Jatirejo	5122	27	23	50	10
02. Ploso	5558	51	59	110	20
03. Kramat	6661	67	67	134	20
04. Payaman	4578	15	18	33	7
05. Kartoharjo	5149	16	20	36	7
06. Cangkringan	2890	11	13	24	8
07. Bogo	3468	21	23	44	12
08. Kauman	5787	43	40	83	14
09. Ganung kidul	3401	27	27	54	16
10. Mangundikaran	7232	30	37	67	9
11. Werungotok	5156	19	15	34	7
12. Begadung	6075	38	44	82	13
13. Ringin Anom	2008	18	11	29	14
14. Kedung Dowo	4056	21	22	43	11
15. Balong Pacul	1883	8	10	18	10
JUMLAH	69024	412	429	841	12

Sumber : Desa / Kelurahan

Tabel : III.8
Kematian Tiap 1000 Penduduk Per Desa
2015.

Desa/Kelurahan	Jumlah Penduduk Tahun 2015	Kematian			Kematian Tiap 1000 Orang
		Laki-Laki	Perempuan	Jumlah	
(1)	(2)	(3)	(4)	(5)	(6)
01. Jatirejo	5122	37	25	62	12
02. Ploso	5558	14	23	37	7
03. Kramat	6661	72	47	119	18
04. Payaman	4578	22	23	45	10
05. Kartoharjo	5149	3	11	14	3
06. Cangkringan	2890	14	12	26	9
07. Bogo	3468	21	14	35	10
08. Kauman	5787	19	11	30	5
09. Ganung kidul	3401	54	29	83	24
10. Mangundikaran	7232	28	31	59	8
11. Werungotok	5156	26	16	42	8
12. Begadung	6075	34	30	64	11
13. Ringin Anom	2008	9	4	13	6
14. Kedung Dowo	4056	31	23	54	13
15. Balong Pacul	1883	4	4	8	4
JUMLAH	69024	388	303	691	10

Sumber : Desa / Kelurahan

Tabel : III.9
Perkembangan Penduduk Per Desa
2011 s/d 2015

Desa/Kelurahan	Penduduk Akhir Tahun					Persentase (%)			
	2011	2012	2013	2014	2015	11-12	12-13	13-14	14-15
(1)	(3)	(4)	(5)	(6)	(6)	(7)	(8)	(9)	(10)
01. Jatirejo	5333	5186	5248	5248	5122	0,89	-1,76	1,20	-2,40
02. Ploso	5457	5501	5505	5505	5558	-0,27	0,82	0,07	-0,96
03. Kramat	6558	6619	6641	6641	6661	1,94	1,92	0,33	0,30
04. Payaman	4262	4659	4606	4606	4578	0,07	9,57	-1,14	-0,61
05. Kartoharjo	4877	5088	5138	5138	5149	0,70	0,47	0,98	0,21
06. Cangkringan	2871	2883	2904	2904	2890	-0,03	-0,10	1,26	-0,48
07. Bogo	3590	3553	3510	3510	3468	1,21	-0,39	-1,21	-1,20
08. Kauman	5763	5774	5779	5779	5787	0,14	-0,83	0,09	0,14
09. Ganung kidul	3499	3478	3465	3465	3401	0,14	-0,14	-0,03	-1,85
10. Mangundikaran	7273	7304	7273	7273	7232	0,30	0,10	-0,42	-0,56
11. Werungotok	4303	5174	5187	5187	5156	-1,44	20,96	0,25	-0,60
12. Begadung	6065	6058	6078	6078	6075	0,05	-0,15	0,33	-0,05
13. Ringin Anom	1992	1995	2026	2026	2008	0,60	-0,00	1,55	-0,89
14. Kedung Dowo	3919	4062	4052	4052	4056	0,93	0,18	0,25	0,10
15. Balong Pacul	1845	1874	1876	1876	1883	3,89	1,46	0,11	0,37
JUMLAH	67607	68979	69298	69288	69024	0,49	0,33	0,12	-0,09

Sumber : Kecamatan Nganjuk

Tabel : III.10
Penduduk Menurut Pekerjaan
2015.

Desa / Kelurahan	TNI / Polri	PNS	Petani	Pedagang	Lainnya
(1)	(2)	(3)	(4)	(5)	(6)
01. Jatirejo	48	182	867	151	381
02. Ploso	45	577	746	214	483
03. Kramat	24	334	634	148	349
04. Payaman	19	282	208	376	192
05. Kartoharjo	32	331	221	321	236
06. Cangkringan	9	155	302	129	246
07. Bogo	40	323	310	146	198
08. Kauman	52	536	352	157	301
09. Ganung kidul	28	501	246	134	363
10. Mangundikaran	42	769	393	338	827
11. Werungotok	46	364	1067	178	357
12. Begadung	29	321	686	213	436
13. Ringin Anom	9	43	386	184	197
14. Kedung Dowo	5	54	1401	126	397
15. Balong Pacul	3	12	1129	102	126
JUMLAH	431	4787	8917	2917	5082

Sumber : Desa / Kelurahan

Tabel : III.11
Penduduk Menurut Pendidikan Per Desa
2015.

Desa/Kelurahan	Pendidikan Yang Ditamatkan					Jumlah
	Tdk Tamat SD	SD	SMP	SMA	PT	
(1)	(2)	(3)	(4)	(5)	(6)	(7)
01. Jatirejo	690	1387	1574	1281	190	5122
02. Ploso	784	1170	1414	1816	374	5558
03. Kramat	1684	1826	1496	1351	304	6661
04. Payaman	358	737	1694	1493	296	4578
05. Kartoharjo	980	1449	1252	1261	207	5149
06. Cangkringan	934	576	574	663	143	2890
07. Bogo	469	928	805	897	369	3468
08. Kauman	929	1689	1433	1293	443	5787
09. Ganung kidul	344	947	981	697	432	3401
10. Mangundikaran	1001	1251	2461	1931	588	7232
11. Werungotok	1469	908	1256	1334	189	5156
12. Begadung	1039	1770	1182	1704	380	6075
13. Ringin Anom	328	273	516	813	78	2008
14. Kedung Dowo	956	1527	849	664	60	4056
15. Balong Pacul	777	559	366	153	28	1883
JUMLAH	12742	16997	17853	17351	4081	69024

Sumber : Kecamatan Nganjuk

ULASAN SINGKAT

1. Pendidikan.

DiKecamatan Nganjuk ada sebanyak 37 sekolah taman kanak-kanak (TK), yang terdiri dari 1 sekolah Negeri (TK Pembina) sedangkan yang 36 sekolah adalah TK swasta, demikian juga untuk sekolah dasar (SD) ada sebanyak 39 sekolah yang terdiri dari 31 SD Negeri dan 9 merupakan SD swasta, untuk SMP ada sebanyak 11 sekolah yang terdiri dari 7 SMP Negeri dan 4 SMP Swasta, untuk SLTA ada 21 sekolah yang terdiri dari 5 SLTA Negeri dan 16 SLTA swasta.

Disamping itu juga terdapat 5 sekolah R.A yang semuanya swasta, 2 sekolah M.I juga swasta semua, sedangkan untuk MTs. ada 3 sekolah yang terdiri 1 MTs. negeri dan 2 MTs. swasta, Begitu juga untuk Aliyah ada sebanyak 3 sekolah yang terdiri dari 1 Aliyah negeri sedangkan yang 2 merupakan Aliyah swasta.

2. Kesehatan.

Sarana Kesehatan di Kecamatan Nganjuk ada 4 Rumah Sakit, 1 Puskesmas, 4 Puskesmas Pembantu (Pustu) dan 11 Polindes, sedang tenaga Kesehatan terdapat 42 dokter baik spesialis maupun umum, 38 orang bidan dan 6 perawat.

3. Keluarga Berencana.

Di Kecamatan Nganjuk ada sebanyak 15 PPKBD dan 447 Sub PPKBD, sampai dengan akhir tahun 2015 terdapat Pasangan Usia Subur (PUS) sebanyak 11.264, dari Pasangan Usia Subur (PUS) tersebut yang menjadi peserta KB aktif sebanyak 8.635 pasangan, dengan berbagai alat kontrasepsi diantaranya MOP sebanyak 48, MOW 819, IUD 1233, Implan 368, Suntik 4.489, kondom 291 dan pil sebanyak 1.387.

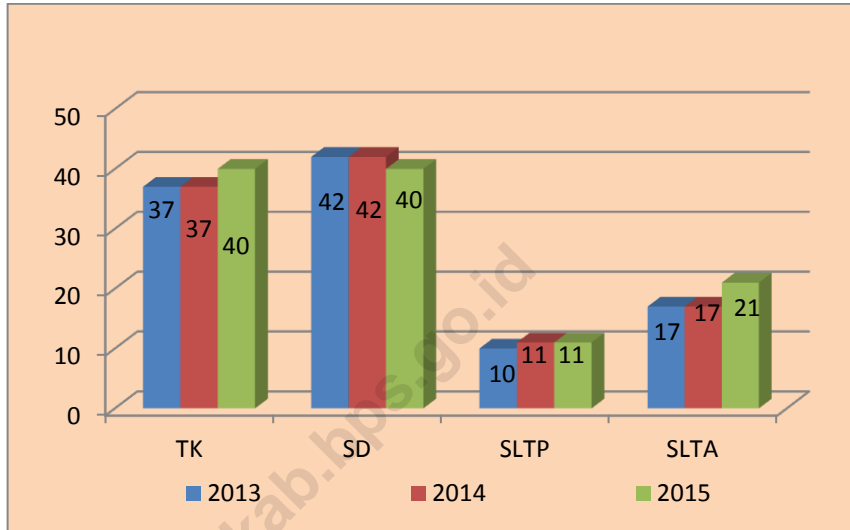
4. Keagamaan.

Sampai dengan akhir tahun 2015 di Kecamatan Nganjuk terdapat tempat ibadah antara lain Masjid 82 buah, Langgar/Musholla 208 buah dan Gereja sebanyak 17 buah.

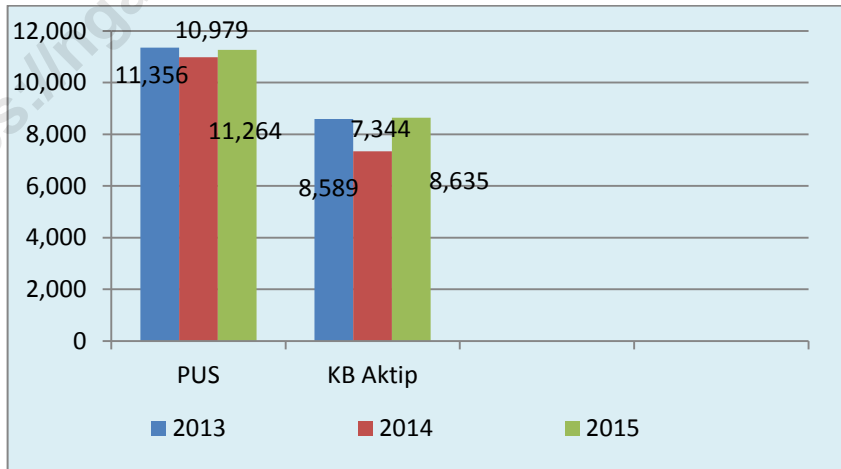
Begitu juga dengan orang yang melaksanakan ibadah haji sebanyak 71 orang yang terdiri 32 laki-laki dan 39 perempuan.

<https://nganjukkab.bps.go.id>

Grafik:4.1. Jumlah sekolah TK, SD, SLTP dan SLTA
Tahun 2013 – 2015.



Tabel 4.2. Adanya Pasangan Usia Subur dan KB Aktip
Tahun 2013 – 2015.



IV. SOSIAL

IV.1 PENDIDIKAN

Tabel IV.1.1
Jumlah Sekolah Taman Kanak-Kanak (TK)
Tahun Ajaran 2015/2016

Desa/Kelurahan	Swasta					Negeri				
	Sekolah	Gedung	Lokal	Murid	Guru	Sekolah	Gedung	Lokal	Murid	Guru
(1)	(2)	(3)	(4)	(5)	(6)	(7)	(8)	(9)	(10)	(11)
01. Jatirejo	1	1	2	47	5	-	-	-	-	-
02. Ploso	4	4	14	235	21	-	-	-	-	-
03. Kramat	1	1	4	83	7	-	-	-	-	-
04. Payaman	2	2	6	86	10	-	-	-	-	-
05. Kartoharjo	3	3	9	203	21	-	-	-	-	-
06. Cangkringan	1	1	3	83	7	-	-	-	-	-
07. Bogo	5	5	18	431	31	-	-	-	-	-
08. Kauman	4	4	10	2228	18	1	1	6	113	9
09. Ganung kidul	3	3	7	128	16	-	-	-	-	-
10. Mangundikaran	7	7	19	403	37	-	-	-	-	-
11. Werungotok	3	3	6	100	11	-	-	-	-	-
12. Begadung	2	2	4	69	8	-	-	-	-	-
13. Ringin Anom	1	2	2	37	4	-	-	-	-	-
14. Kedung Dowo	1	2	2	63	4	-	-	-	-	-
15. Balong Pacul	1	1	1	30	3	-	-	-	-	-
JUMLAH	39	39	107	2226	204	1	1	6	113	9

Sumber : UPTD DIKPORA Kec. Nganjuk

Tabel IV.1.2
Jumlah Sekolah Dasar (SD)
Tahun Ajaran 2015/2016

Desa/Kelurahan	Negeri					Swasta				
	Sekolah	Gedung	Lokal	Murid	Guru	Sekolah	Gedung	Lokal	Murid	Guru
(1)	(2)	(3)	(4)	(5)	(6)	(7)	(8)	(9)	(10)	(11)
01. Jatirejo	2	2	12	408	20	1	1	4	91	6
02. Ploso	2	2	22	565	34	1	1	9	193	14
03. Kramat	3	3	18	466	29	-	-	-	-	-
04. Payaman	3	3	18	717	33	1	1	13	344	22
05. Kartoharjo	3	3	18	424	29	-	-	-	-	-
06. Cangkringan	1	1	6	192	10	-	-	-	-	-
07. Bogo	1	1	6	136	10	-	-	-	-	-
08. Kauman	2	2	12	342	21	1	1	13	386	23
09. Ganung kidul	3	3	24	850	39	2	2	26	683	35
10. Mangundikaran	3	3	18	658	31	2	2	10	184	24
11. Werungotok	2	2	12	250	20	-	-	-	-	-
12. Begadung	3	3	18	540	32	1	1	11	79	15
13. Ringin Anom	1	1	6	161	9	-	-	-	-	-
14. Kedung Dowo	1	1	12	303	19	-	-	-	-	-
15. Balong Pacul	1	1	6	166	10	-	-	-	-	-
JUMLAH	31	31	208	6148	346	9	9	86	1960	149

Sumber : UPTD DIKPORA Kec. Nganjuk

Tabel : IV.1.3
Jumlah Sekolah Lanjutan Tingkat Pertama (SLTP)
Tahun Ajaran 2015/2016

Desa/Kelurahan	Swasta					Negeri				
	Sekolah	Gedung	Lokal	Murid	Guru	Sekolah	Gedung	Lokal	Murid	Guru
(1)	(2)	(3)	(4)	(5)	(6)	(7)	(8)	(9)	(10)	(11)
01. Jatirejo	-	-	-	-	-	1	1	27	779	40
02. Ploso	-	-	-	-	-	-	-	-	-	-
03. Kramat	1	1	9	227	25	1	1	27	922	63
04. Payaman	-	-	-	-	-	1	1	27	905	61
05. Kartoharjo	-	-	-	-	-	-	-	-	-	-
06. Cangkringan	-	-	-	-	-	-	-	-	-	-
07. Bogo	-	-	-	-	-	-	-	-	-	-
08. Kauman	-	-	-	-	-	-	-	-	-	-
09. Ganung kidul	-	-	-	-	-	1	1	27	895	57
10. Mangundikaran	3	3	11	283	33	2	2	54	1795	117
11. Werungotok	-	-	-	-	-	-	-	-	-	-
12. Begadung	1	1	6	37	6	1	1	27	902	61
13. Ringin Anom	-	-	-	-	-	-	-	-	-	-
14. Kedung Dowo	-	-	-	-	-	-	-	-	-	-
15. Balong Pacul	-	-	-	-	-	-	-	-	-	-
JUMLAH	4	4	26	547	64	7	7	186	6198	399

Sumber : SMTP Se- Kecamatan Nganjuk

Tabel IV.1.4
Jumlah Sekolah Lanjutan Tingkat Atas (SLTA)
Tahun Ajaran 2015/2016

Desa/Kelurahan	Swasta					Negeri				
	Sekolah	Gedung	Lokal	Murid	Guru	Sekolah	Gedung	Lokal	Murid	Guru
(1)	(2)	(3)	(4)	(5)	(6)	(7)	(8)	(9)	(10)	(11)
01. Jatirejo	-	-	-	-	-	-	-	-	-	-
02. Ploso	-	-	-	-	-	1	1	30	975	71
03. Kramat	2	2	10	96	39	1	1	33	1166	74
04. Payaman	1	1	16	471	37	-	-	-	-	-
05. Kartoharjo	-	-	-	-	-	-	-	-	-	-
06. Cangkringan	-	-	-	-	-	1	1	30	950	71
07. Bogo	-	-	-	-	-	-	-	-	-	-
08. Kauman	3	3	30	861	90	1	1	39	1321	104
09. Ganung kidul	1	1	3	50	15	-	-	-	-	-
10. Mangundikaran	6	6	80	2282	225	-	-	-	-	-
11. Werungotok	-	-	-	-	-	-	-	-	-	-
12. Begadung	2	2	48	1582	66	1	1	30	1041	67
13. Ringin Anom	-	-	-	-	-	-	-	-	-	-
14. Kedung Dowo	-	-	-	-	-	-	-	-	-	-
15. Balong Pacul	-	-	-	-	-	-	-	-	-	-
JUMLAH	16	16	187	5342	472	5	5	162	5453	387

Sumber : SMU Se- Kecamatan Nganjuk

Tabel IV.1.5
Jumlah Roudlotul Athfal (RA)
Tahun Ajaran 2015/2016

Desa/Kelurahan	Swasta					Negeri				
	Sekolah	Gedung	Lokal	Murid	Guru	Sekolah	Gedung	Lokal	Murid	Guru
(1)	(2)	(3)	(4)	(5)	(6)	(7)	(8)	(9)	(10)	(11)
01. Jatirejo	1	1	5	115	8	-	-	-	-	-
02. Ploso	-	-	-	-	-	-	-	-	-	-
03. Kramat	1	1	2	32	4	-	-	-	-	-
04. Payaman	1	1	3	57	5	-	-	-	-	-
05. Kartoharjo	-	-	-	-	-	-	-	-	-	-
06. Cangkringan	-	-	-	-	-	-	-	-	-	-
07. Bogo	-	-	-	-	-	-	-	-	-	-
08. Kauman	1	1	2	47	4	-	-	-	-	-
09. Ganung kidul	-	-	-	-	-	-	-	-	-	-
10. Mangundikaran	-	-	-	-	-	-	-	-	-	-
11. Werungotok	-	-	-	-	-	-	-	-	-	-
12. Begadung	1	1	3	80	6	-	-	-	-	-
13. Ringin Anom	-	-	-	-	-	-	-	-	-	-
14. Kedung Dowo	-	-	-	-	-	-	-	-	-	-
15. Balong Pacul	-	-	-	-	-	-	-	-	-	-
JUMLAH	5	5	15	331	27	-	-	-	-	-

Sumber : KUA Kec. Nganjuk

Tabel IV.1.6
Jumlah Sekolah Madrasah Ibtidaiyah (MI)
Tahun Ajaran 2015/2016

Desa/Kelurahan	Swasta					Negeri				
	Sekolah	Gedung	Lokal	Murid	Guru	Sekolah	Gedung	Lokal	Murid	Guru
(1)	(2)	(3)	(4)	(5)	(6)	(7)	(8)	(9)	(10)	(11)
Jatirejo	-	-	-	-	-	-	-	-	-	-
Ploso	1	1	17	444	24	-	-	-	-	-
Kramat	-	-	-	-	-	-	-	-	-	-
Payaman	-	-	-	-	-	-	-	-	-	-
Kartoharjo	-	-	-	-	-	-	-	-	-	-
Cangkringan	-	-	-	-	-	-	-	-	-	-
Bogo	1	1	12	229	15	-	-	-	-	-
Kauman	-	-	-	-	-	-	-	-	-	-
Ganung kidul	-	-	-	-	-	-	-	-	-	-
Mangundikaran	-	-	-	-	-	-	-	-	-	-
Werungotok	-	-	-	-	-	-	-	-	-	-
Begadung	-	-	-	-	-	-	-	-	-	-
Ringin Anom	-	-	-	-	-	-	-	-	-	-
Kedung Dowo	-	-	-	-	-	-	-	-	-	-
Balong Pacul	-	-	-	-	-	-	-	-	-	-
JUMLAH	2	2	29	673	39	-	-	-	-	-

Sumber : PPAI Cam Nganjuk

Tabel IV.1.7
Jumlah Sekolah Madrasah Tsanawiyah (MTs)
Tahun Ajaran 2015/2016

Desa/Kelurahan	Swasta					Negeri				
	Sekolah	Gedung	Lokal	Murid	Guru	Sekolah	Gedung	Lokal	Murid	Guru
(1)	(2)	(3)	(4)	(5)	(6)	(7)	(8)	(9)	(10)	(11)
01. Jatirejo	-	-	-	-	-	-	-	-	-	-
02. Ploso	-	-	-	-	-	-	-	-	-	-
03. Kramat	-	-	-	-	-	-	-	-	-	-
04. Payaman	1	1	9	267	22	1	1	22	783	44
05. Kartoharjo	-	-	-	-	-	-	-	-	-	-
06. Cangkringan	-	-	-	-	-	-	-	-	-	-
07. Bogo	1	1	5	109	13	-	-	-	-	-
08. Kauman	-	-	-	-	-	-	-	-	-	-
09. Ganung kidul	-	-	-	-	-	-	-	-	-	-
10. Mangundikaran	-	-	-	-	-	-	-	-	-	-
11. Werungotok	-	-	-	-	-	-	-	-	-	-
12. Begadung	-	-	-	-	-	-	-	-	-	-
13. Ringin Anom	-	-	-	-	-	-	-	-	-	-
14. Kedung Dowo	-	-	-	-	-	-	-	-	-	-
15. Balong Pacul	-	-	-	-	-	-	-	-	-	-
JUMLAH	2	2	14	376	35	1	1	22	783	44

Sumber : MTs Se- Kecamatan Nganjuk

Tabel IV.1.8
Jumlah Sekolah Madrasah Aliyah
Tahun Ajaran 2015/2016

Desa/Kelurahan	Swasta					Negeri				
	Sekolah	Gedung	Lokal	Murid	Guru	Sekolah	Gedung	Lokal	Murid	Guru
(1)	(2)	(3)	(4)	(5)	(6)	(7)	(8)	(9)	(10)	(11)
01. Jatirejo	-	-	-	-	-	1	1	24	741	54
02. Ploso	-	-	-	-	-	-	-	-	-	-
03. Kramat	-	-	-	-	-	-	-	-	-	-
04. Payaman	1	1	6	141	19	-	-	-	-	-
05. Kartoharjo	-	-	-	-	-	-	-	-	-	-
06. Cangkringan	-	-	-	-	-	-	-	-	-	-
07. Bogo	1	1	3	25	9	-	-	-	-	-
08. Kauman	-	-	-	-	-	-	-	-	-	-
09. Ganung kidul	-	-	-	-	-	-	-	-	-	-
10. Mangundikaran	-	-	-	-	-	-	-	-	-	-
11. Werungotok	-	-	-	-	-	-	-	-	-	-
12. Begadung	-	-	-	-	-	-	-	-	-	-
13. Ringin Anom	-	-	-	-	-	-	-	-	-	-
14. Kedung Dowo	-	-	-	-	-	-	-	-	-	-
15. Balong Pacul	-	-	-	-	-	-	-	-	-	-
JUMLAH	2	2	9	166	28	1	1	24	741	54

Sumber : MA se-Kecamatan Nganjuk

Tabel: IV.1.9
Peserta Ebtanas dan Lulusan Sekolah Dasar (SD)
Tahun Ajaran 2014 / 2015

Desa / Kelurahan	Peserta Ebtanas			Lulusan		
	Laki-laki	Perem Puan	Jumlah	Laki-laki	Perem puan	Jumlah
(1)	(2)	(3)	(4)	(5)	(6)	(7)
01. Jatirejo	28	34	62	28	34	62
02. Ploso	51	50	101	51	50	101
03. Kramat	37	38	75	37	38	75
04. Payaman	102	76	178	102	76	178
05. Kartoharjo	40	32	72	40	32	72
06. Cangkringan	23	20	43	23	20	43
07. Bogo	9	3	12	9	3	12
08. Kauman	65	60	125	65	60	125
09. Ganung kidul	143	113	256	143	113	256
10. Mangundikaran	65	71	136	65	71	136
11. Werungotok	25	20	45	25	20	45
12. Begadung	49	34	83	49	34	83
13. Ringin Anom	17	15	32	17	15	32
14. Kedung Dowo	33	25	58	33	25	58
15. Balong Pacul	12	18	30	12	18	30
JUMLAH	699	609	1308	699	609	1308

Sumber : UPTD Dikpora

Tabel: IV.1.10
Peserta Ebtanas dan Lulusan SLTP
Tahun Ajaran 2014/2015

Desa / Kelurahan	Peserta Ebtanas			Lulusan		
	Laki-laki	Perempuan	Jumlah	Laki-laki	Perempuan	Jumlah
(1)	(2)	(3)	(4)	(5)	(6)	(7)
01. Jatirejo	137	147	284	137	147	284
02. Ploso	-	-	-	-	-	-
03. Kramat	186	164	350	186	164	350
04. Payaman	153	146	299	153	146	299
05. Kartoharjo	-	-	-	-	-	-
06. Cangkringan	-	-	-	-	-	-
07. Bogo	-	-	-	-	-	-
08. Kauman	-	-	-	-	-	-
09. Ganung kidul	140	153	293	140	153	293
10. Mangundikaran	326	372	698	326	372	698
11. Werungotok	-	-	-	-	-	-
12. Begadung	153	161	293	132	161	293
13. Ringin Anom	-	-	-	-	-	-
14. Kedung Dowo	-	-	-	-	-	-
15. Balong Pacul	-	-	-	-	-	-
JUMLAH	1074	1143	2217	1074	1143	2217

Sumber : SLTP

Tabel: IV.1.11
Peserta Ebtanas dan Lulusan SLTA
Tahun Ajaran 2014/2015

Desa / Kelurahan	Peserta Ebtanas			Lulusan		
	Laki-laki	Perem Puan	Jumlah	Laki-laki	Perem Puan	Jumlah
(1)	(2)	(3)	(4)	(5)	(6)	(7)
01. Jatirejo	-	-	-	-	-	-
02. Ploso	88	166	254	88	166	254
03. Kramat	11	301	312	11	301	312
04. Payaman	30	215	245	30	215	245
05. Kartoharjo	-	-	-	-	-	-
06. Cangkringan	136	182	318	136	182	318
07. Bogo	-	-	-	-	-	-
08. Kauman	441	286	727	441	286	727
09. Ganung kidul	19	1	20	19	1	20
10. Mangundikaran	554	227	781	554	227	781
11. Werungotok	-	-	-	-	-	-
12. Begadung	712	183	895	712	183	895
13. Ringin Anom	-	-	-	-	-	-
14. Kedung Dowo	-	-	-	-	-	-
15. Balong Pacul	-	-	-	-	-	-
JUMLAH	1991	1561	3552	1991	1561	3552

Sumber : SLTA

Tabel: IV.1.12
Peserta Ebtanas dan Lulusan Madrasah Ibtidaiyah (MI)
Tahun Ajaran 2014/2015

Desa / Kelurahan	Peserta Ebtanas			Lulusan		
	Laki-laki	Perempuan	Jumlah	Laki-laki	Perempuan	Jumlah
(1)	(2)	(3)	(4)	(5)	(6)	(7)
01. Jatirejo	-	-	-	-	-	-
02. Ploso	18	13	31	18	13	31
03. Kramat	-	-	-	-	-	-
04. Payaman	-	-	-	-	-	-
05. Kartoharjo	-	-	-	-	-	-
06. Cangkringan	-	-	-	-	-	-
07. Bogo	16	15	31	16	15	31
08. Kauman	-	-	-	-	-	-
09. Ganung kidul	-	-	-	-	-	-
10. Mangundikaran	-	-	-	-	-	-
11. Werungotok	-	-	-	-	-	-
12. Begadung	-	-	-	-	-	-
13. Ringin Anom	-	-	-	-	-	-
14. Kedung Dowo	-	-	-	-	-	-
15. Balong Pacul	-	-	-	-	-	-
	-	-	-	-	-	-
JUMLAH	34	28	62	34	28	62

Sumber : KUA Kec. Nganjuk

Tabel: IV.1.13
Peserta Ebtanas dan Lulusan Madrasah Tsanawiyah (MTs)
Tahun Ajaran 2014/2015

Desa / Kelurahan	Peserta Ebtanas			Lulusan		
	Laki-laki	Perem Puan	Jumlah	Laki-laki	Perem puan	Jumlah
(1)	(2)	(3)	(4)	(5)	(6)	(7)
Jatirejo	-	-	-	-	-	-
Ploso	-	-	-	-	-	-
Kramat	-	-	-	-	-	-
Payaman	164	165	329	164	165	329
Kartoharjo	-	-	-	-	-	-
Cangkringan	-	-	-	-	-	-
Bogo	6	6	12	6	6	12
Kauman	-	-	-	-	-	-
Ganung kidul	-	-	-	-	-	-
Mangundikaran	-	-	-	-	-	-
Werungotok	-	-	-	-	-	-
Begadung	-	-	-	-	-	-
Ringin Anom	-	-	-	-	-	-
Kedung Dowo	-	-	-	-	-	-
Balong Pacul	-	-	-	-	-	-
JUMLAH	170	171	341	170	171	341

Sumber : MTs Kec. Nganjuk

Tabel: IV.1.14
Peserta Ebtanas dan Lulusan Madrasah Aliyah
Tahun Ajaran 2014/2015

Desa / Kelurahan	Peserta Ebtanas			Lulusan		
	Laki-laki	Perempuan	Jumlah	Laki-laki	Perempuan	Jumlah
(1)	(2)	(3)	(4)	(5)	(6)	(7)
01. Jatirejo	75	144	219	75	144	219
02. Ploso	-	-	-	-	-	-
03. Kramat	-	-	-	-	-	-
04. Payaman	13	17	30	13	17	30
05. Kartoharjo	-	-	-	-	-	-
06. Cangkringan	-	-	-	-	-	-
07. Bogo	8	16	24	8	16	24
08. Kauman	-	-	-	-	-	-
09. Ganung kidul	-	-	-	-	-	-
10. Mangundikaran	-	-	-	-	-	-
11. Werungotok	-	-	-	-	-	-
12. Begadung	-	-	-	-	-	-
13. Ringin Anom	-	-	-	-	-	-
14. Kedung Dowo	-	-	-	-	-	-
15. Balong Pacul	-	-	-	-	-	-
JUMLAH	96	177	273	96	177	273

Sumber : MA Kec Nganjuk

V.2 KESEHATAN

Tabel : IV.2.1
Jumlah Sarana Kesehatan
Tahun 2015

Desa/Kelurahan	RSU	PUSKESMAS	PUSKESMAS PEMBANTU	POLINDES
(1)	(2)	(3)	(4)	(5)
01. Jatirejo	-	-	1	-
02. Ploso	-	-	-	1
03. Kramat	-	-	-	1
04. Payaman	1	-	1	1
05. Kartoharjo	-	-	-	1
06. Cangkringan	-	-	1	-
07. Bogo	1	-	-	1
08. Kauman	1	-	-	1
09. Ganung kidul	1	-	-	1
10. Mangundikaran	-	-	-	1
11. Werungotok	-	-	-	1
12. Begadung	-	1	-	-
13. Ringin Anom	-	-	-	1
14. Kedung Dowo	-	-	-	1
15. Balong Pacul	-	-	1	-
JUMLAH	4	1	4	11

Sumber : Puskesmas Nganjuk

Tabel : IV.2.2
Jumlah Tenaga Medis dan Paramedis
Tahun 2015

Desa/Kelurahan	DOKTER		PARA MEDIS		Dukun Bayi
	Umum	Spesialis	Bidan	Mantri/Perawat	
(1)	(2)	(3)	(4)	(5)	(6)
01. Jatirejo	-	-	4	1	-
02. Ploso	6	-	2	1	-
03. Kramat	1	-	6	2	-
04. Payaman	1	1	2	-	-
05. Kartoharjo	2	-	1	-	-
06. Cangkringan	-	2	1	-	-
07. Bogo	2	4	1	-	-
08. Kauman	4	3	2	-	-
09. Ganung kidul	5	3	3	-	-
10. Mangundikaran	2	1	2	-	-
11. Werungotok	2	-	4	1	-
12. Begadung	3	-	4	1	-
13. Ringin Anom	-	-	1	-	-
14. Kedung Dowo	-	-	4	-	-
15. Balong Pacul	-	-	1	-	-
JUMLAH	28	14	38	6	-

Sumber : Puskesmas Nganjuk

Tabel : IV.2.3
Jumlah Prasarana Air Bersih dan Sanitasi
2015

Desa/Kelurahan	Jumlah Rmt.	Saran Air Bersih			Sanitasi		
		Ledeng	SPT/Sanyo	Sumur Gali	Sapi teng	Cubluk/Cemplung	Lain Nya
(1)	(2)	(3)	(4)	(5)	(6)	(7)	(8)
01. Jatirejo	1486	406	318	521	655	403	6
02. Ploso	1494	699	266	345	878	384	14
03. Kramat	1792	473	257	698	804	502	-
04. Payaman	1397	1071	262	29	938	418	-
05. Kartoharjo	1376	412	609	182	959	79	6
06. Cangkringan	786	190	266	214	319	321	4
07. Bogo	1069	592	273	58	509	474	-
08. Kauman	1666	517	754	25	961	430	6
09. Ganung kidul	1027	452	267	23	681	33	-
10. Mangundikaran	2048	585	651	632	1771	101	-
11. Werungotok	1443	528	666	24	811	378	6
12. Begadung	1761	278	633	216	565	504	18
13. Ringin Anom	516	116	211	102	274	178	4
14. Kedung Dowo	1123	26	667	278	559	411	11
15. Balong Pacul	485	24	288	42	83	275	27
JUMLAH	19469	6369	6388	3389	10767	4948	102

Sumber : Desa / Kelurahan

Tabel : IV.2.4
Jumlah Penderita Penyakit Menular
2013 - 2015

Jenis Penyakit	2013	2014	2015
(1)	(3)	(4)	
01. MALARIA	-	-	-
02. KOLERA	-	-	-
03. KUSTA	8	7	5
04. CACAR AIR	126	164	142
05. TBC	15	18	18
06. PENYAKIT KELAMIN (GO)	6	-	-
07. DHF	21	17	56

Sumber : Puskesmas Kec Nganjuk

Tabel : IV.2.5
Jumlah Petugas Keluarga Berencana
2015

Desa/Kelurahan	PETUGAS KB LAPANGAN		PETUGAS KB DESA	
	PLKB	PARAMEDIS	PPKBD	SUB PPKBD
(1)	(2)	(3)	(4)	(5)
01. Jatirejo	1	-	1	30
02. Ploso	1	-	1	27
03. Kramat	1	-	1	31
04. Payaman	1	-	1	28
05. Kartoharjo	1	-	1	40
06. Cangkringan	1	-	1	22
07. Bogo	1	-	1	23
08. Kauman	1	-	1	47
09. Ganung kidul	1	-	1	22
10. Mangundikaran	1	-	1	43
11. Werungotok	1	-	1	34
12. Begadung	1	-	1	36
13. Ringin Anom	1	-	1	15
14. Kedung Dowo	1	-	1	34
15. Balong Pacul	1	-	1	15
JUMLAH	7 *	-	15	447

Sumber : UPTD PPKBD Kecamatan Nganjuk

*) Satu petugas merangkap 2 atau 3 desa/kelurahan

Tabel : IV.2.6
Jumlah Balita dan Ibu Hamil yang Pernah Diimunisasi
2015

Desa/Kelurahan	Jumlah Posyan du	Jumlah Balita	Jenis Imunisasi					
			TT	BCG	DPT	Polio	Cam Pak	Hep Dini
(1)	(2)	(3)	(4)	(5)	(6)	(7)	(8)	(9)
01. Jatirejo	5	388	19	81	236	309	76	78
02. Ploso	4	336	25	70	198	268	66	70
03. Kramat	5	438	35	86	285	375	93	96
04. Payaman	6	254	17	56	163	219	54	56
05. Kartoharjo	7	366	34	78	220	298	74	76
06. Cangkringan	4	329	18	40	112	152	38	40
07. Bogo	3	223	19	46	133	180	45	46
08. Kauman	5	290	17	89	257	346	85	86
09. Ganung kidul	4	176	12	53	154	207	52	53
10. Mangundikaran	8	445	70	107	318	425	105	108
11. Werungotok	7	317	25	73	193	266	71	67
12. Begadung	8	400	34	93	266	359	88	89
13. Ringin Anom	2	138	15	22	64	84	29	19
14. Kedung Dowo	5	286	36	56	157	210	58	58
15. Balong Pacul	2	120	38	28	66	95	26	27
JUMLAH	75	4506	414	978	2833	3793	960	969

Sumber : Puskesmas Kecamatan Nganjuk

Tabel : IV.2.7
Jumlah Peserta Keluarga Berencana Aktif
2015

Desa/Kelurahan	Jumlah PUS	Kontrasepsi Yang Dipakai							Jumlah
		MOP	MOW	IUD	Implan	Suntik	Kdm	PIL	
(1)	(2)	(3)	(4)	(5)	(6)	(7)	(8)	(9)	(10)
01. Jatirejo	1041	5	60	140	30	377	33	95	740
02. Ploso	800	2	43	99	15	229	18	131	537
03. Kramat	1197	-	88	128	36	535	13	113	933
04. Payaman	561	3	44	62	23	121	43	67	363
05. Kartoharjo	799	1	45	82	24	209	18	121	620
06. Cangkringan	506	1	58	43	46	172	12	71	403
07. Bogo	530	3	43	55	23	178	26	58	386
08. Kauman	745	2	77	143	23	209	19	69	635
09. Ganung kidul	439	4	47	59	25	131	13	55	334
10. Mangundikaran	1092	16	87	134	24	374	42	115	792
11. Werungotok	879	1	63	78	11	443	25	94	715
12. Begadung	1049	4	80	101	27	410	9	160	791
13. Ringin Anom	288	1	18	26	9	139	3	25	221
14. Kedung Dowo	1013	5	43	67	29	583	15	165	907
15. Balong Pacul	325	-	30	16	23	159	2	28	258
JUMLAH	11264	48	819	1233	368	4489	291	1387	8635

Sumber : : UPTD PPKBD Kecamatan Nganjuk

Tabel : IV.2.8
Realisasi Pencapaian Akseptor KB Baru
2015

Desa/Kelurahan	Target	Pencapaian KB Baru dengan Kontrasepsi							
		IUD	MOW	MOP	Implan	Suntik	Pil	Kdm	Jumlah
(1)	(2)	(3)	(4)	(5)	(6)	(7)	(8)	(9)	(10)
01. Jatirejo	140	32	-	-	9	103	3	4	155
02. Ploso	110	37	3	-	2	82	5	4	143
03. Kramat	157	79	1	-	7	93	11	15	207
04. Payaman	76	28	3	-	10	15	6	0	71
05. Kartoharjo	123	39	2	-	5	82	8	0	139
06. Cangkringan	67	21	3	-	13	47	9	0	90
07. Bogo	71	37	2	-	6	29	2	2	76
08. Kauman	83	54	6	-	6	31	2	8	104
09. Ganung kidul	56	36	5	-	5	44	2	0	92
10. Mangundikaran	160	94	10	4	1	38	6	20	173
11. Werungotok	140	85	5	-	11	30	10	23	169
12. Begadung	148	57	7	1	9	46	11	6	135
13. Ringin Anom	36	17	-	-	-	13	1	4	35
14. Kedung Dowo	115	68	1	-	4	27	1	10	110
15. Balong Pacul	44	28	2	-	9	9	0	30	51
JUMLAH	1526	712	74	5	97	689	77	96	1750

Sumber : : UPTD PPKBD Kecamatan Nganjuk

Tabel : IV.2.9
Tahapan Keluarga Sejahtera
Di Kecamatan Nganjuk
Akhir Tahun 2014

Desa/Kelurahan	Tahapan Keluarga Sejahtera					
	Pra KS	KS.I	KS. II	KS. III	KS III Plus	Jumlah
(1)	(2)	(3)	(4)	(5)	(6)	(7)
01. Jatirejo	155	296	579	430	171	1631
02. Ploso	84	308	442	875	138	1847
03. Kramat	363	297	166	777	287	1890
04. Payaman	84	150	351	458	41	1084
05. Kartoharjo	147	196	615	222	64	1244
06. Cangkringan	195	196	161	126	51	729
07. Bogo	103	154	278	343	52	930
08. Kauman	210	265	398	425	98	1396
09. Ganung kidul	103	154	278	343	52	930
10. Mangundikaran	360	385	411	563	266	1985
11. Werungotok	299	361	211	587	131	1589
12. Begadung	167	315	791	556	37	1866
13. Ringin Anom	97	117	120	79	34	447
14. Kedung Dowo	334	307	307	156	22	1126
15. Balong Pacul	29	97	94	153	146	519
JUMLAH	2730	3598	4526	6093	1590	19213

Sumber : : UPTD PPKBD Kecamatan Nganjuk

IV.3 SOSIAL LAINNYA

Tabel : IV.3.1
Jumlah Bangunan Tempat Tinggal Menurut Jenisnya
2015

Desa/Kelurahan	Tembok	Papan	Gedeg	Jumlah
(1)	(2)	(3)	(4)	(5)
01. Jatirejo	1195	98	15	1308
02. Ploso	1227	74	18	1319
03. Kramat	1530	37	19	1586
04. Payaman	1282	81	12	1375
05. Kartoharjo	1082	17	39	1138
06. Cangkringan	441	125	81	647
07. Bogo	900	22	26	948
08. Kauman	1302	308	21	1631
09. Ganung kidul	896	98	4	998
10. Mangundikaran	1743	117	51	1911
11. Werungotok	1204	39	73	1316
12. Begadung	1342	91	78	1511
13. Ringin Anom	413	29	14	456
14. Kedung Dowo	906	36	21	963
15. Balong Pacul	175	136	163	474
JUMLAH	15638	1308	635	17581

Sumber : Desa / Kelurahan

Tabel : IV.3.2
Jumlah Bangunan Bukan Tempat Tinggal Menurut Jenisnya
2015

Desa/Kelurahan	Balai Desa/Kel	Kantor Desa/Kel	Kantor Lain	Gedung SD
(1)	(2)	(3)	(4)	(5)
01. Jatirejo	1	1	5	3
02. Ploso	1	1	9	4
Kramat	1	1	2	3
Payaman	1	1	29	4
Kartoharjo	1	1	8	3
Cangkringan	1	1	9	2
Bogo	1	1	12	1
Kauman	1	1	15	3
Ganung kidul	1	1	12	4
Mangundikaran	1	1	28	4
Werungotok	1	1	5	2
Begadung	1	1	6	4
Ringin Anom	1	1	8	1
Kedung Dowo	1	1	1	2
Balong Pacul	1	1	1	1
JUMLAH	15	15	140	41

Sumber : Desa / Kelurahan

Tabel IV.3.3
Banyaknya Tempat Ibadah
2015

Desa/Kelurahan	Masjid	Mushola/ Langgar	Gereja	Pura	Klenteng
(1)	(2)	(3)	(4)	(5)	(6)
01. Jatirejo	7	24	-	-	-
02. Ploso	5	15	-	-	-
03. Kramat	6	19	-	-	-
04. Payaman	4	20	6	-	-
05. Kartoharjo	5	13	1	-	-
06. Cangkringan	1	9	-	-	-
07. Bogo	5	7	2	-	-
08. Kauman	4	15	-	-	-
09. Ganung kidul	6	4	3	-	-
10. Mangundikaran	8	25	5	-	-
11. Werungotok	11	13	-	-	-
12. Begadung	7	27	-	-	-
13. Ringin Anom	2	5	-	-	-
14. Kedung Dowo	7	5	-	-	-
15. Balong Pacul	4	6	-	-	-
JUMLAH	82	208	17	-	-

Sumber : Desa/Kelurahan.

Tabel IV.3.4
Jumlah Pernikahan, Talak, Cerai dan Rujuk.
yang Tercatat di KUA Kecamatan Nganjuk
2015

Desa / Kelurahan	Nikah	Talak	Cerai	Rujuk
(1)	(2)			
01. Jatirejo	37	4	7	-
02. Ploso	43	-	11	-
03. Kramat	49	1	1	-
04. Payaman	23	1	4	-
05. Kartoharjo	37	5	5	-
06. Cangkringan	23	-	7	-
07. Bogo	38	-	7	-
08. Kauman	41	4	1	-
09. Ganung kidul	15	1	6	-
10. Mangundikaran	65	7	9	-
11. Werungotok	26	4	7	-
12. Begadung	47	-	4	-
13. Ringin Anom	9	1	1	-
14. Kedung Dowo	33	3	2	-
15. Balong Pacul	7	1	1	-
JUMLAH	483	34	86	-

Sumber : KUA Kecamatan Nganjuk

Tabel IV.3.5
Jumlah Jamaah Haji
2015

Desa / Kelurahan	L	P	Jumlah
(1)	(2)	(3)	(4)
01. Jatirejo	1	1	2
02. Ploso	5	4	9
03. Kramat	1	4	5
04. Payaman	2	2	4
05. Kartoharjo	-	-	-
06. Cangkringan	-	-	-
07. Bogo	5	9	14
08. Kauman	8	10	18
09. Ganung kidul	1	-	1
10. Mangundikaran	4	4	8
11. Werungotok	1	1	2
12. Begadung	\1	1	2
13. Ringin Anom	2	2	4
14. Kedung Dowo	1	-	1
15. Balong Pacul	-	1	1
JUMLAH	32	39	71

Sumber : KUA Kecamatan Nganjuk

ULASAN SINGKAT

1. **Pertanian.**

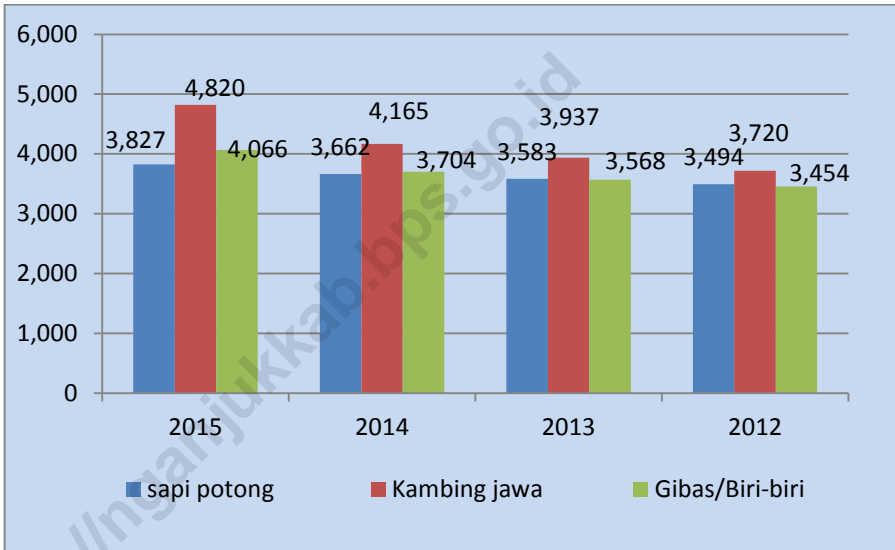
Berdasarkan data dari UPTD Pertanian di Kecamatan Nganjuk pada tahun 2015, produksi padi sawah sebanyak 155.553,50 kw gabah kering panen, untuk tanaman jagung produksinya 38.141,0 kw. Pipilan kering dan tanaman kedelai sebanyak 13.984,5 kw. Ose kering, sedangkan untuk tanaman kacang hijau dan kacang tanah masing-masing 2.800,5 kw dan 204,0 kw.

Disamping itu di Kecamatan Nganjuk juga ada tanaman hortikultura, utamanya bawang merah, garbis, semangka dan melon, untuk tanaman bawang merah selama tahun 2015 produksinya mencapai 1.110,0 kw, sedangkan tanaman garbis dengan produksi 4.550,0 kw, semangka 8.910,0 kw. dan melon sebanyak 270,0 kw. sedangkan tanaman perkebunan khususnya tebu mencapai 6.000,0 kw.

2. **Peternakan.**

Di Kecamatan Nganjuk pada tahun 2015 terdapat ternak besar yaitu sapi perah 5 ekor tepatnya di kelurahan Ploso, disamping itu terdapat sapi potong sebanyak 3.827 ekor, selain ternak besar juga ada ternak kecil dan unggas, untuk ternak kecil jumlahnya mencapai 8.886 ekor, yang terdiri dari kambing jawa sebanyak 4.820 ekor dan biri-biri/gibas sebanyak 4.066 ekor, demikian juga dengan unggasnya (ayam kampung) sebanyak 79.300 ekor.

Tabel 5.1. Adanya ternak besar dan kecil
Tahun 2012– 2015



V.1. PERTANIAN

Tabel : V.1.1
Luas Panen dan Produksi Padi dan Palawija
2015

Desa/Kelurahan	Padi Sawah		Padi Ladang	
	Luas Panen Ha	Produksi GKP Kw	Luas Panen Ha	Produksi GKG Kw
(1)	(2)	(3)	(4)	(5)
01. Jatirejo	229,0	15.572,0	-	-
02. Ploso	50,0	3.425,0	-	-
03. Kramat	314,0	22.294,0	-	-
04. Payaman	40,0	2.720,0	-	-
05. Kartoharjo	62,5	4.187,5	-	-
06. Cangkringan	92,0	6.348,0	-	-
07. Bogo	84,0	5.796,0	-	-
08. Kauman	94,0	6.486,0	-	-
09. Ganung kidul	86,0	5.848,0	-	-
10. Mangundikaran	145,0	10.005,0	-	-
11. Werungotok	238,5	16.218,0	-	-
12. Begadung	298,0	20264,0	-	-
13. Ringin Anom	40,5	2.754,0	-	-
14. Kedung Dowo	280,0	16.800,0	-	-
15. Balong Pacul	244,0	16.836,0	-	-
JUMLAH	2.297,5	155.553,5	-	-

Sumber : UPTD Pertanian.

Lanjutan

Desa/Kelurahan	JAGUNG		KEDELAI	
	Luas Panen Ha	Produksi Pipilan Kering Kw	Luas Panen Ha	Produksi Ose Kering Kw
(1)	(2)	(3)	(4)	(5)
01. Jatirejo	105,0	9.030,0	-	-
02. Ploso	35,0	3.062,5	10,0	180,0
03. Kramat	163,0	14.262,5	120,0	2.160,0
04. Payaman	12,0	1.020,0	8,0	120,0
05. Kartoharjo	43,5	3.654,0	10,0	120,0
06. Cangkringan	26,0	2.210,0	20,0	340,0
07. Bogo	7,0	595,0	20,0	340,0
08. Kauman	-	-	20,0	300,0
09. Ganung kidul	23,0	1.955,0	20,0	340,0
10. Mangundikaran	28,0	2.352,0	23,0	368,0
11. Werungotok	-	-	185,0	2.775,0
12. Begadung	-	-	116,0	1.740,0
13. Ringin Anom	-	-	40,5	607,5
14. Kedung Dowo	-	-	140,0	2.520,0
15. Balong Pacul	-	-	122,0	2.074,0
JUMLAH	442,5	38.141,0	854,5	13.984,5

Sumber : UPTD Pertanian.

Lanjutan

Desa/Kelurahan	Kacang Tanah		Kacang Hijau	
	Luas Panen Ha	Produksi Biji Kering Kw	Luas Panen Ha	Produksi Ose Kering Kw
(1)	(2)	(3)	(4)	(5)
01. Jatirejo	2,00	36,0	105,00	1.470,0
02. Ploso	1,00	21,0	12,00	168,0
03. Kramat	7,00	147,0	35,00	490,0
04. Payaman	-	-	-	-
05. Kartoharjo	-	-	43,50	587,5
06. Cangkringan	-	-	-	-
07. Bogo	-	-	-	-
08. Kauman	-	-	-	-
09. Ganung kidul	-	-	-	-
10. Mangundikaran	-	-	-	-
11. Werungotok	-	-	5,00	85,0
12. Begadung	-	-	-	-
13. Ringin Anom	-	-	-	-
14. Kedung Dowo	-	-	-	-
15. Balong Pacul	-	-	-	-
JUMLAH	10,00	204,0	200,50	2.800,5

Sumber : UPTD Pertanian.

Tabel : V.1.2
Luas Panen dan Produksi Sayur-sayuran
2015

Desa/Kelurahan	Bawang Merah		Bawang Putih	
	Luas Panen Ha	Produksi Kw	Luas Panen Ha	Produksi Kw
(1)	(2)	(3)	(4)	(5)
01. Jatirejo	-	-	-	-
02. Ploso	-	-	-	-
03. Kramat	3,00	360,0	-	-
04. Payaman	-	-	-	-
05. Kartoharjo	-	-	-	-
06. Cangkringan	-	-	-	-
07. Bogo	-	-	-	-
08. Kauman	-	-	-	-
09. Ganung kidul	1,00	90,0	-	-
10. Mangundikaran	-	-	-	-
11. Werungotok	5,50	660,0	-	-
12. Begadung	-	-	-	-
13. Ringin Anom	-	-	-	-
14. Kedung Dowo	-	-	-	-
15. Balong Pacul	-	-	-	-
JUMLAH	9,50	1.110,0	-	-

Sumber : UPT Pertanian.

Lanjutan

Desa/Kelurahan	Cabe Besar		Cabe Rawit	
	Luas Panen Ha	Produksi Kw	Luas Panen Ha	Produksi Kw
(1)	(2)	(3)	(4)	(5)
01. Jatirejo	-	-	-	-
02. Ploso	-	-	-	-
03. Kramat	-	-	-	-
04. Payaman	-	-	-	-
05. Kartoharjo	-	-	-	-
06. Cangkringan	-	-	-	-
07. Bogo	-	-	-	-
08. Kauman	-	-	-	-
09. Ganung kidul	-	-	-	-
10. Mangundikaran	-	-	-	-
11. Werungotok	-	-	2,00	24,0
12. Begadung	-	-	-	-
13. Ringin Anom	-	-	-	-
14. Kedung Dowo	-	-	-	-
15. Balong Pacul	-	-	-	-
JUMLAH	-	-	2,00	24,0

Sumber : UPT Pertanian.

Tabel : V.1.3
Luas Panen dan Produksi Buah-buahan
2015

Desa/Kelurahan	Semangka		Garbis	
	Luas Panen Ha	Produksi Kw	Luas Panen Ha	Produksi Kw
(1)	(2)	(3)	(4)	(5)
01. Jatirejo	-	-	-	-
02. Ploso	-	-	-	-
03. Kramat	-	-	-	-
04. Payaman	-	-	-	-
05. Kartoharjo	-	-	-	-
06. Cangkringan	-	-	-	-
07. Bogo	-	-	-	-
08. Kauman	-	-	-	-
09. Ganung kidul	-	-	-	-
10. Mangundikaran	4,0	920,0	-	-
11. Werungotok	15,0	2.700,0	25,0	3.750,0
12. Begadung	23,0	5.290,0	4,0	800,0
13. Ringin Anom	-	-	-	-
14. Kedung Dowo	-	-	-	-
15. Balong Pacul	-	-	-	-
JUMLAH	42,0	8.910	29,0	4.550,0

Sumber : UPT Pertanian.

Lanjutan

Desa/Kelurahan	Mangga		Melon	
	Luas Panen Ha	Produksi Kw	Luas Panen Ha	Produksi Kw
(1)	(2)	(3)	(4)	(5)
01. Jatirejo	2,0	100,0	-	-
02. Ploso	2,0	105,0	-	-
03. Kramat	3,0	157,5	1,5	270,0
04. Payaman	-	-	-	-
05. Kartoharjo	-	-	-	-
06. Cangkringan	-	-	-	-
07. Bogo	-	-	-	-
08. Kauman	-	-	-	-
09. Ganung kidul	-	-	-	-
10. Mangundikaran	-	-	-	-
11. Werungotok	-	-	-	-
12. Begadung	-	-	-	-
13. Ringin Anom	-	-	-	-
14. Kedung Dowo	-	-	-	-
15. Balong Pacul	-	-	-	-
JUMLAH	7,0	362,5	1,5	270,0

Sumber : UPT Pertanian.

Lanjutan

Desa/Kelurahan	Pisang		Nangka	
	Luas Panen Ha	Produksi Kw	Luas Panen Ha	Produksi Kw
(1)	(2)	(3)	(4)	(5)
01. Jatirejo	2,0	180,0	-	-
02. Ploso	1,0	100,0	-	-
03. Kramat	2,0	200,0	-	-
04. Payaman	-	-	-	-
05. Kartoharjo	-	-	-	-
06. Cangkringan	-	-	-	-
07. Bogo	-	-	-	-
08. Kauman	-	-	-	-
09. Ganung kidul	-	-	-	-
10. Mangundikaran	-	-	-	-
11. Werungotok	1,0	80,0	-	-
12. Begadung	1,0	80,0	-	-
13. Ringin Anom	-	-	-	-
14. Kedung Dowo	1,0	70,0	-	-
15. Balong Pacul	1,0	70,0	-	-
JUMLAH	9,0	780,0	-	-

Sumber : UPT Pertanian.

V.2. PERKEBUNAN

Tabel : V.2.1
Luas Panen dan Produksi Tanaman Perkebunan
2015

Desa/Kelurahan	TEBU		WIJEN	
	Luas Panen Ha	Produksi Kw	Luas Panen Ha	Produksi Biji Basah Kw
(1)	(2)	(3)	(4)	(5)
01. Jatirejo	6,0	6.000,0	-	-
02. Ploso	-	-	-	-
03. Kramat	-	-	-	-
04. Payaman	-	-	-	-
05. Kartoharjo	-	-	-	-
06. Cangkringan	-	-	-	-
07. Bogo	-	-	-	-
08. Kauman	-	-	-	-
09. Ganung kidul	-	-	-	-
10. Mangundikaran	-	-	-	-
11. Werungotok	-	-	-	-
12. Begadung	-	-	-	-
13. Ringin Anom	-	-	-	-
14. Kedung Dowo	-	-	-	-
15. Balong Pacul	-	-	-	-
JUMLAH	6,0	6.000,0	-	-

Sumber : UPTD Pertanian.

V.3. PETERNAKAN

Tabel V.3.1
Jumlah Ternak Besar
2015

Desa/Kelurahan	Sapi Perah			Sapi Biasa		
	Jantan	Betina	Jumlah	Jantan	Betina	Jumlah
(1)	(2)	(3)	(4)	(5)	(6)	(7)
01. Jatirejo	-	-	-	-	-	597
02. Ploso	-	-	5	-	-	162
03. Kramat	-	-	-	-	-	798
04. Payaman	-	-	-	-	-	46
05. Kartoharjo	-	-	-	-	-	321
06. Cangkringan	-	-	-	-	-	156
07. Bogo	-	-	-	-	-	75
08. Kauman	-	-	-	-	-	25
09. Ganung kidul	-	-	-	-	-	60
10. Mangundikaran	-	-	-	-	-	257
11. Werungotok	-	-	-	-	-	327
12. Begadung	-	-	-	-	-	589
13. Ringin Anom	-	-	-	-	-	70
14. Kedung Dowo	-	-	-	-	-	62
15. Balong Pacul	-	-	-	-	-	282
JUMLAH	-	-	5	-	-	3.827

Sumber : Mantri Peternakan

x) Sapi per jenis kelamin tdk tersedia.

Tabel V.3.2
Jumlah Ternak Kecil
2015

Desa/Kelurahan	Biri-biri/Gibas			Kambing Jawa		
	Jantan	Betina	Jumlah	Jantan	Betina	Jumlah
(1)	(2)	(3)	(4)	(5)	(6)	(7)
01. Jatirejo	-	-	309	-	-	546
02. Ploso	-	-	292	-	-	355
03. Kramat	-	-	242	-	-	344
04. Payaman	-	-	245	-	-	335
05. Kartoharjo	-	-	290	-	-	310
06. Cangkringan	-	-	287	-	-	280
07. Bogo	-	-	260	-	-	305
08. Kauman	-	-	267	-	-	250
09. Ganung kidul	-	-	239	-	-	285
10. Mangundikaran	-	-	249	-	-	264
11. Werungotok	-	-	325	-	-	308
12. Begadung	-	-	288	-	-	325
13. Ringin Anom	-	-	270	-	-	313
14. Kedung Dowo	-	-	248	-	-	284
15. Balong Pacul	-	-	255	-	-	316
JUMLAH	-	-	4066	-	-	4820

Sumber : Mantri Peternakan

x) per jenis kelamin tdk tersedia.

Lanjutan.

Desa/Kelurahan	Babi	Anjing
(1)	(2)	(3)
01. Jatirejo	-	8
02. Ploso	-	12
03. Kramat	-	5
04. Payaman	-	11
05. Kartoharjo	-	15
06. Cangkringan	-	9
07. Bogo	-	7
08. Kauman	-	4
09. Ganung kidul	-	10
10. Mangundikaran	-	9
11. Werungotok	-	15
12. Begadung	-	8
13. Ringin Anom	-	12
14. Kedung Dowo	-	8
15. Balong Pacul	-	6
JUMLAH	-	139

Sumber : Mantri Peternakan

Tabel V.3.3
Jumlah Unggas
2015

Desa/Kelurahan	Ayam Kampung	Itik Manila
(1)	(2)	(3)
01. Jatirejo	5250	200
02. Ploso	5500	150
03. Kramat	5000	-
04. Payaman	5000	-
05. Kartoharjo	5000	200
06. Cangkringan	6500	-
07. Bogo	5500	-
08. Kauman	5000	-
09. Ganung kidul	5500	-
10. Mangundikaran	4800	-
11. Werungotok	5250	700
12. Begadung	5500	500
13. Ringin Anom	5500	-
14. Kedung Dowo	4500	-
15. Balong Pacul	5500	-
	5500	
JUMLAH	79300	1.750

Sumber : Mantri Peternakan

Tabel V.3.4
Produksi Daging , Telur dan Susu
2015

Jenis Produksi	Jumlah (Kg / Ltr)
(1)	(2)
01. DAGING SAPI	162.050 kg
02. DAGING KERBAU	-
03. DAGING KAMBING/BIRI2/DOMBA	45.875 kg
04. DAGING UNGGAS	39.230 kg.
05. DAGING BABI	-
06. TELUR AYAM KAMPUNG	46.128 kg.
07. TELUR AYAM RAS	-
08. TELUR ITIK	7.872 kg.
09. SUSU SAPI PERAH	5.210 Ltr.

Sumber : Mantri Peternakan.

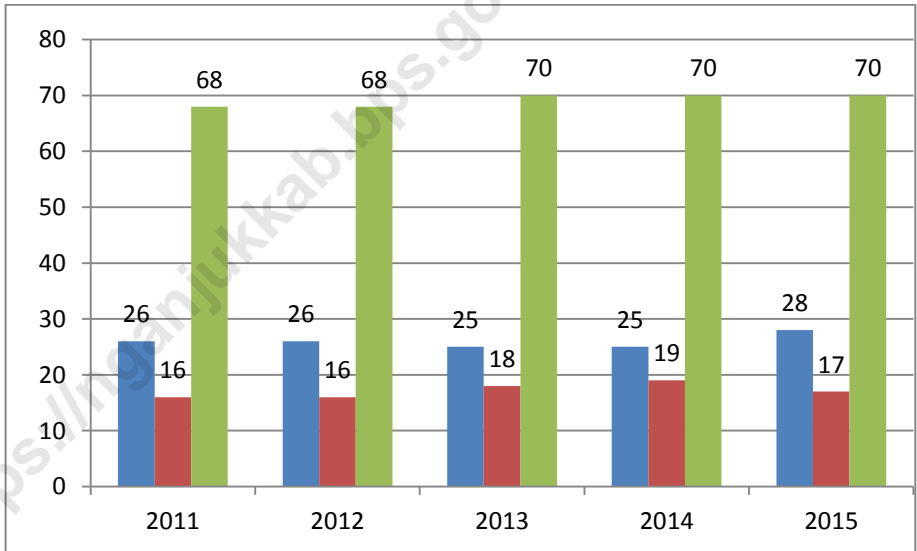
ULASAN SINGKAT

Industri Pengolahan berdasarkan tenaga kerja dikelompokkan menjadi 4 golongan yaitu :

1. Industri besar adalah perusahaan yang mempunyai tenaga kerja 100 orang atau lebih.
2. Industri sedang adalah perusahaan yang mempunyai tenaga kerja 20-99 orang.
3. Industri kecil adalah perusahaan yang mempunyai tenaga kerja 5 – 19 orang.
4. Industri Rumahtangga adalah usaha kerajinan rumahtangga yang mempunyai tenaga kerja 1-4 orang.

Industri yang paling banyak diusahakan oleh masyarakat adalah industri kerajinan rumahtangga tempe, tepatnya di kelurahan Begadung dan industri kerajinan rumahtangga krupuk di kelurahan Kartoharjo.

Tabel VI.1 Perkembangan Industri Krupuk. Tahu, Tempe 5 tahun terakhir.



VI. INDUSTRI

Tabel VI.1
Banyaknya Usaha Industri Kerajinan Rakyat,
Industri Kecil, Industri Sedang dan Industri Besar.
2015

Desa/Kelurahan	INDUSTRI				
	Rokok	Krupuk	Kue (Roti)	Open Tembakau	Mebel
(1)	(2)	(3)	(4)	(5)	(6)
01. Jatirejo	-	-	-	-	7
02. Ploso	-	6	1	-	3
03. Kramat	-	-	-	-	-
04. Payaman	2	-	1	-	-
05. Kartoharjo	1	16	1	-	2
06. Cangkringan	-	5	2	-	3
07. Bogo	-	-	-	-	-
08. Kauman	-	-	-	-	1
09. Ganung kidul	-	-	2	-	1
10. Mangundikaran	-	1	2	-	1
11. Werungotok	-	-	1	-	1
12. Begadung	-	-	1	-	4
13. Ringin Anom	1	-	1	-	-
14. Kedung Dowo	-	-	-	-	-
15. Balong Pacul	-	-	1	-	-
JUMLAH	4	25	13	-	23

Sumber : Desa/Kelurahan

Lanjutan

Desa/Kelurahan	INDUSTRI			
	Konveksi	Bata Merah	Pande Besi	Coks.
(1)	(7)	(8)	(9)	(10)
1. Jatirejo	2	10	-	-
2. Ploso	-	-	2	-
3. Kramat	-	-	-	1
4. Payaman	1	-	-	-
5. Kartoharjo	1	6	-	-
6. Cangkringan	1	7	-	-
7. Bogo	1	-	-	-
8. Kauman	-	-	-	-
9. Ganung kidul	1	-	-	1
10. Mangundikaran	1	5	-	-
11. Werungotok	-	2	-	-
12. Begadung	1	-	-	-
13. Ringin Anom	-	-	-	-
14. Kedung Dowo	-	19	-	-
15. Balong Pacul	-	6	-	-
JUMLAH	9	56	2	2

Sumber : Desa/Kelurahan

Lanjutan

Desa/Kelurahan	INDUSTRI		
	Huler/Selep Keliling	Dos Keliling	Selep tepung/ Kopi dll.
(1)	(7)	(8)	(9)
01. Jatirejo	2	1	9
02. Ploso	-	-	1
03. Kramat	-	-	2
04. Payaman	-	-	3
05. Kartoharjo	-	-	1
06. Cangkringan	1	-	3
07. Bogo	-	-	-
08. Kauman	-	-	1
09. Ganung kidul	-	-	1
10. Mangundikaran	-	3	5
11. Werungotok	2	6	8
12. Begadung	2	1	2
13. Ringin Anom	-	-	2
14. Kedung Dowo	7	1	2
15. Balong Pacul	1	2	2
JUMLAH	15	14	42

Sumber : Desa/Kelurahan

Lanjutan

Desa/Kelurahan	INDUSTRI			
	Tahu	Tempe	Anyaman	Percetakan/ Sablon
(1)	(11)	(12)	(13)	(14)
01. Jatirejo	-	-	4	4
02. Ploso	2	2	-	3
03. Kramat	2	-	-	2
04. Payaman	1	-	-	5
05. Kartoharjo	6	5	-	1
06. Cangkringan	-	1	1	1
07. Bogo	-	-	-	1
08. Kauman	-	-	-	2
09. Ganung kidul	-	-	-	3
10. Mangundikaran	-	-	-	4
11. Werungotok	2	2	2	3
12. Begadung	2	57	1	5
13. Ringin Anom	-	-	-	1
14. Kedung Dowo	2	2	-	2
15. Balong Pacul	-	1	-	-
JUMLAH	17	70	8	37

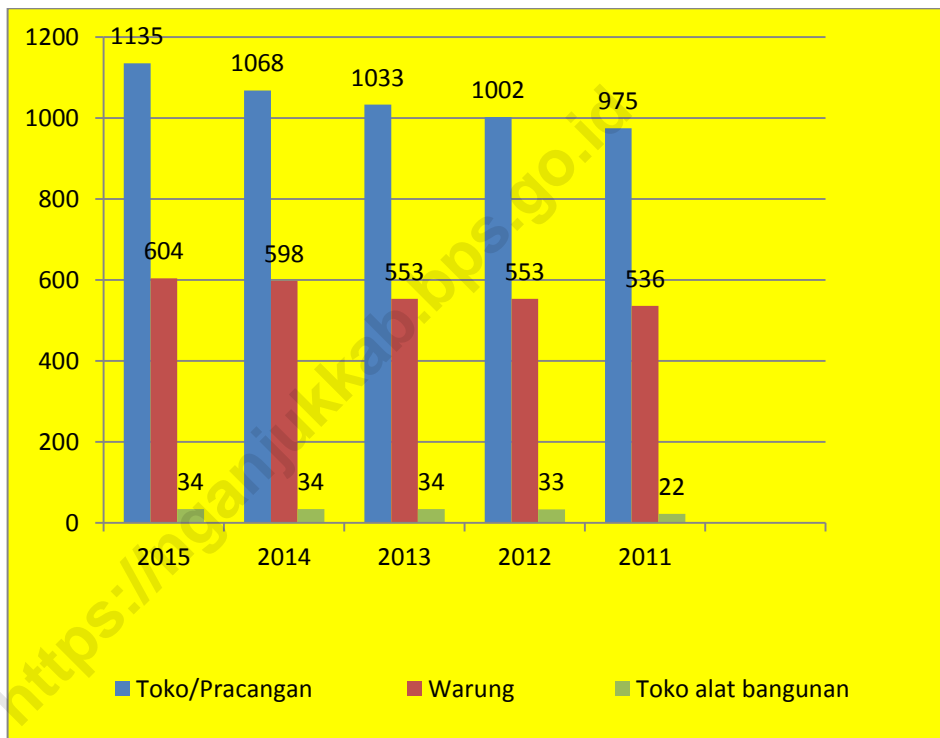
Sumber : Desa/Kelurahan

ULASAN SINGKAT.

Di Kecamatan Nganjuk pada tahun 2015, banyaknya toko kelontong/Pracangan ada 1135 buah, sedangkan kios pertanian sebanyak 31 kios, apotik/toko obat/jamu sebanyak 21 toko disamping itu di Kecamatan Nganjuk juga ada SPBU sebanyak 2 buah, usaha perdagangan kendaraan dan suku cadangnya sebanyak 25 buah, toko alat bangunan sebanyak 34 toko.

Disamping itu di Kecamatan Nganjuk terdapat pasar 4 buah, warung makan/kopi sebanyak 604 warung dan rumah makan/restoran ada 28 buah dan swalayan/mini market sebanyak 34 mini market.

Grafik:7.1 Adanya Toko/Pracangan, Warung dan Toko Alat Bangunan Tahun 2011 - 2015.



VII. PERDAGANGAN

Tabel VII.1
Banyaknya Prasarana Perdagangan
2015

Desa/Kelurahan	Toko Kelontong / Pracangan	Kios Pertanian	Apotik/Kios Obat/Jamu
(1)	(2)	(3)	(4)
01. Jatirejo	44	4	1
02. Ploso	115	3	2
03. Kramat	62	3	1
04. Payaman	203	5	4
05. Kartoharjo	146	-	1
06. Cangkringan	28	1	-
07. Bogo	32	2	1
08. Kauman	57	2	2
09. Ganung kidul	77	-	2
10. Mangundikaran	139	3	4
11. Werungotok	27	2	-
12. Begadung	119	4	3
13. Ringin Anom	25	-	-
14. Kedung Dowo	43	2	-
15. Balong Pacul	18	-	-
JUMLAH	1135	31	21

Sumber : Desa / Kelurahan

Lanjutan

Desa/Kelurahan	Usaha Perdagangan Eceran			
	BBM /SPBU	Kendaraan/ Suku Cadang	Alat Bangunan	Alat Dapur
(1)	(2)	(3)	(4)	(5)
01. Jatirejo	-	-	3	-
02. Ploso	-	3	5	-
03. Kramat	-	-	1	-
04. Payaman	-	5	5	-
05. Kartoharjo	-	-	1	-
06. Cangkringan	-	-	1	-
07. Bogo	-	3	1	-
08. Kauman	1	3	4	-
09. Ganung kidul	-	-	2	-
10. Mangundikaran	1	5	5	-
11. Werungotok	-	-	-	-
12. Begadung	-	2	2	-
13. Ringin Anom	-	3	1	-
14. Kedung Dowo	-	-	3	-
15. Balong Pacul	-	-	-	-
JUMLAH	2	25	34	-

Sumber : Desa / Kelurahan

Lanjutan

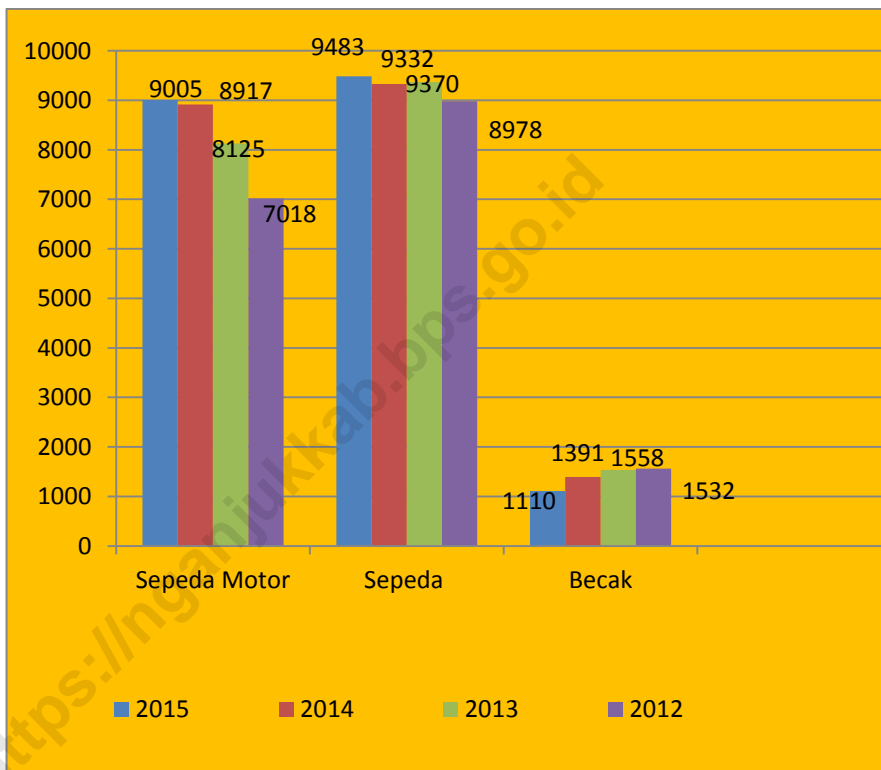
Desa/Kelurahan	Usaha Perdagangan Eceran			
	Pasar	Warung	Rumah Makan/ Restoran	Swalayan/ Minimarket
(1)	(2)	(3)	(4)	(5)
01. Jatirejo	1	34	-	2
02. Ploso	-	53	6	4
03. Kramat	-	30	-	-
04. Payaman	2	49	2	10
05. Kartoharjo	-	36	2	1
06. Cangkringan	-	19	-	-
07. Bogo	-	17	-	2
08. Kauman	-	23	2	5
09. Ganung kidul	-	99	-	2
10. Mangundikaran	1	76	7	7
11. Werungotok	-	36	3	1
12. Begadung	-	65	4	-
13. Ringin Anom	-	29	-	-
14. Kedung Dowo	-	32	-	-
15. Balong Pacul	-	6	-	-
JUMLAH	4	604	26	34

Sumber : Desa / Kelurahan

ULASAN SINGKAT

1. Sarana Transportasi dalam publikasi ini dibedakan antara kendaraan bermotor dan kendaraan tidak bermotor, di Kecamatan Nganjuk jumlah kendaraan bermotor sebanyak 9965 kendaraan yang terdiri dari jep sebanyak 125 kendaraan, kijang/panther sebanyak 338 kendaraan, sedan 195 kendaraan, colt/pick up sebanyak 302 kendaraan dan sepeda motor 9005 kendaraan. Sedangkan untuk kendaraan tidak bermotor sebanyak 10599 buah, yang terdiri dari sepeda pancal 9483 buah, becak 1110 buah dan dokar sebanyak 6 buah.
2. Disamping sarana transportasi juga sarana komunikasi yang dimiliki rumah tangga antara lain telepon rumah sebanyak 3367 buah, conter HP sebanyak 125 buah dan warnet sebanyak 61 buah.
3. Demikian juga dengan adanya informasi, maka di Kecamatan Nganjuk terdapat Radio sebanyak 5068 buah dan Televisi sebanyak 15766 buah.

Grafik :8.1. Adanya Kendaraan bermotor dan tidak bermotor Tahun 2012 – 2015.



VIII. TRANSPORTASI DAN KOMUNIKASI

Tabel VIII.1
Banyaknya Kendaraan Bermotor Menurut Jenisnya
2015

Desa/Kelurahan	Jeep	Kijang/Panther	Sedan	Colt/ Pick Up	Sepeda Motor
(1)	(2)	(3)	(4)	(5)	(6)
01. Jatirejo	16	30	14	29	645
02. Ploso	21	34	11	16	756
03. Kramat	5	8	8	6	523
04. Payaman	17	37	11	9	831
05. Kartoharjo	5	4	15	6	685
06. Cangkringan	1	7	3	5	256
07. Bogo	7	24	15	16	449
08. Kauman	5	18	20	14	537
09. Ganung kidul	3	11	14	35	757
10. Mangundikaran	30	61	51	61	923
11. Werungotok	4	22	14	18	679
12. Begadung	9	63	9	42	831
13. Ringin Anom	1	8	5	3	287
14. Kedung Dowo	1	7	5	36	548
15. Balong Pacul	-	4	-	8	298
JUMLAH	125	338	195	302	9005

Sumber : Desa / Kelurahan

Tabel VIII.2
Banyaknya Kendaraan Tidak Bermotor Menurut Jenisnya
2015

Desa/Kelurahan	Sepeda	Becak	Dokar	Cikar
(1)	(2)	(3)	(4)	(5)
01. Jatirejo	758	123	2	-
02. Ploso	792	92	-	-
03. Kramat	756	156	3	-
04. Payaman	920	113	-	-
05. Kartoharjo	602	94	-	-
06. Cangkringan	371	98	-	-
07. Bogo	450	52	-	-
08. Kauman	585	48	-	-
09. Ganung kidul	387	31	-	-
10. Mangundikaran	822	102	-	-
11. Werungotok	616	48	-	-
12. Begadung	1158	54	-	-
13. Ringin Anom	336	38	-	-
14. Kedung Dowo	479	53	1	-
15. Balong Pacul	451	8	-	-
JUMLAH	9483	1110	6	-

Sumber : Desa / Kelurahan

Tabel VIII.3
Banyaknya Sarana Telekomunikasi Per Desa
2015

Desa/Kelurahan	Telephon Rumah	Conter HP	Stasiun TV/Radio
(1)	(2)	(3)	(4)
01. Jatirejo	147	13	-
02. Ploso	187	7	1
03. Kramat	97	6	-
04. Payaman	701	28	-
05. Kartoharjo	239	9	-
06. Cangkringan	75	3	-
07. Bogo	251	6	-
08. Kauman	567	6	2
09. Ganung kidul	337	5	2
10. Mangundikaran	556	26	1
11. Werungotok	84	4	-
12. Begadung	80	7	-
13. Ringin Anom	21	3	-
14. Kedung Dowo	21	2	-
15. Balong Pacul	4	-	-
JUMLAH	3367	125	6

Sumber : Desa / Kelurahan

Tabel VIII.4
Banyaknya Sarana Telekomunikasi dan Informasi
2015

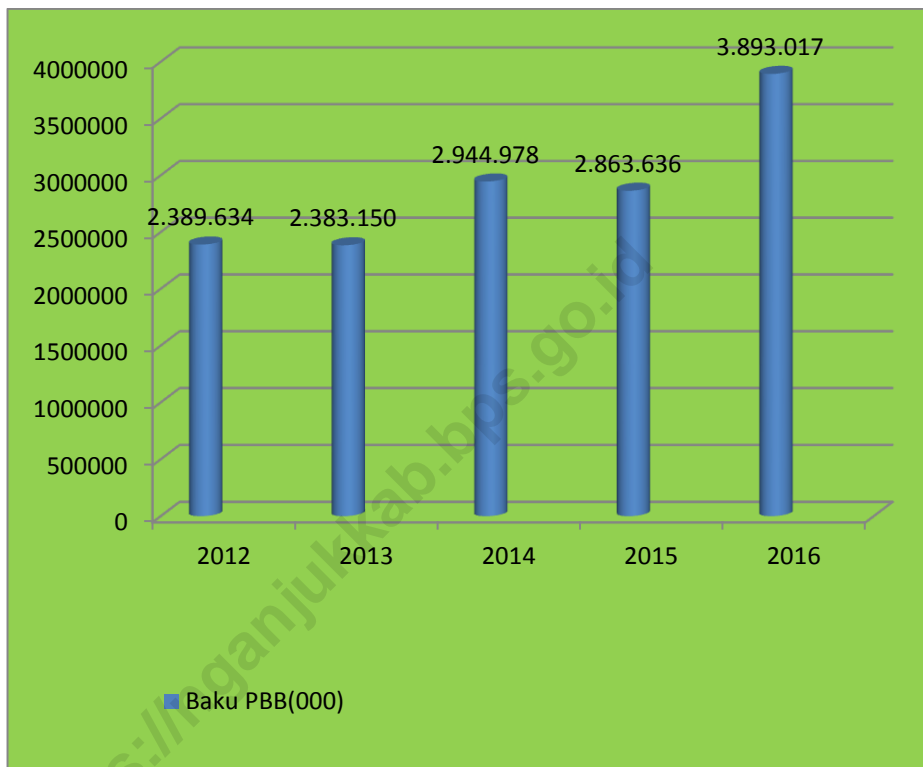
Desa/Kelurahan	Radio	Televisi	Warnet
(1)	(2)	(3)	(4)
01. Jatirejo	351	1175	5
02. Ploso	297	1205	4
03. Kramat	437	1395	4
04. Payaman	386	1204	6
05. Kartoharjo	326	1284	3
06. Cangkringan	218	614	4
07. Bogo	225	869	3
08. Kauman	236	1272	4
09. Ganung kidul	406	711	4
10. Mangundikaran	451	1789	10
11. Werungotok	524	1387	1
12. Begadung	528	1309	8
13. Ringin Anom	157	404	2
14. Kedung Dowo	312	672	2
15. Balong Pacul	214	476	-
JUMLAH	5068	15766	60

Sumber : Desa / Kelurahan

ULASAN SINGKAT

1. Pajak merupakan pemasukan negara terbesar, yang akhirnya juga dikembalikan lagi kemasyarakat melalui subsidi, di Kecamatan Nganjuk dari tahun ke tahun penerimaan pajak bumi dan bangunan (PBB) selalu meningkat jumlahnya. Ditahun 2015 Baku PBB di Kecamatan Nganjuk sebesar Rp.2.863.636.651 sedangkan di tahun 2016 mengalami penurunan yaitu Rp. 3.893.017.134 atau turun sekitar 35,95 %.
2. Disamping data Pajak Bumi dan Bangunan (PBB) disini juga ditampilkan banyaknya lembaga keuangan yang ada di Kecamatan Nganjuk antara lain Bank sebanyak 20 lembaga, Asuransi sebanyak 2 lembaga, Pegadaian 1 lembaga, Leasing/Lembaga Pembiayaan sebanyak 6 lembaga, dan Koperasi Simpan Pinjam sebanyak 51 lembaga.

Grafik : 9.1. Baku PBB di Kecamatan Nganjuk Tahun 2012-2016 (Dalam ribuan)



IX. KEUANGAN

Tabel IX.1
Jumlah Baku PBB
2015-2016

Desa/Kelurahan	Baku PBB (Rp)		Kenaikan (%)
	2015	2016	
(1)	(3)	(3)	(4)
01. Jatirejo	196.058.460	240.131.748	22,48
02. Ploso	230.650.105	314.285.117	36,26
03. Kramat	245.543.896	311.596.387	26,90
04. Payaman	374.593.184	516.786.935	37,96
05. Kartoharjo	144.022.771	212.251.711	47,37
06. Cangkringan	102.600.169	128.076.894	24,83
07. Bogo	113.800.167	163.574.132	43,74
08. Kauman	311.720.145	457.580.182	46,79
09. Ganung kidul	172.522.070	286.152.013	65,86
10. Mangundikaran	421.635.687	624.168.036	48,03
11. Werungotok	150.925.412	192.595.958	27,61
12. Begadung	207.596.991	273.560.370	31,77
13. Ringin Anom	39.054.851	47.611.646	21,94
14. Kedung Dowo	97.091.065	112.286.635	15,65
15. Balong Pacul	55.821.679	62.436.595	11,85
JUMLAH	2.863.636.651	3.893.017.134	35,95

Sumber : Kecamatan Nganjuk

Tabel IX.2.
Banyaknya Lembaga Keuangan
2015

Desa/Kelurahan	Bank	Asura nsi	Pegadai an	Leasing /Lembg Pembia yaan	Koperasi Simpan Pinjam
(1)	(2)	(3)	(4)	(5)	(6)
01. Jatirejo	-	-	-	-	2
16. Ploso	3	-	-	-	3
17. Kramat	-	-	-	-	2
18. Payaman	8	-	-	4	9
19. Kartoharjo	2	-	-	-	4
20. Cangkringan	-	-	-	-	2
21. Bogo	-	-	-	-	2
22. Kauman	4	1	1	2	5
23. Ganung kidul	-	1	-	-	4
24. Mangundikaran	3	-	-	-	7
25. Werungotok	-	-	-	-	4
26. Begadung	-	-	-	-	2
27. Ringin Anom	-	-	-	-	2
28. Kedung Dowo	-	-	-	-	1
29. Balong Pacul	-	-	-	-	2
JUMLAH	20	2	1	6	51

Sumber : Desa / Kelurahan

ULASAN SINGKAT

1. Dalam tabel ini ditampilkan ditampilkan usaha jasa persewaan, service, Salon/Tukang cukur, dan tukang foto/vidio .

Untuk Persewaan di Kecamatan Nganjuk ada persewaan alat pesta sebanyak 32 usaha, persewaan/ rental komputer sebanyak 11 usaha dan persewaan kendaraan sebanyak 15 usaha.

2. Disamping usaha persewaan juga ada jasa service diantaranya sevice barang-barang elektro, service jam/kacamata, service sepeda, sepeda motor dan service mobil.

Untuk Service elektro sebanyak 41 usaha, srvice jam/kacamata sebanyak 13 usaha, service sepeda 38 usaha, sepeda motor sebanyak 98 usaha dan service mobil sebanyak 26 usaha.

3. Untuk Salon/Tukang cukur di Kecamatan Nganjuk ada sebanyak 97 usaha, sedangkan tukang foto/vidio sebanyak 22 usaha.

X. JASA-JASA

Tabel X.1
Banyaknya Sarana Usaha Per Desa
2015

Desa/Kelurahan	Persewaan Alat Pesta	Persewaan Komputer/ rental	Persewaan Kendaraan
(1)	(2)	(3)	(4)
01. Jatirejo	3	-	-
02. Ploso	2	2	3
03. Kramat	6	-	-
04. Payaman	3	2	1
05. Kartoharjo	3	-	1
06. Cangkringan	1	2	-
07. Bogo	1	-	2
08. Kauman	2	3	-
09. Ganung kidul	2	-	-
10. Mangundikaran	1	1	5
11. Werungotok	1	-	2
12. Begadung	3	1	1
13. Ringin Anom	1	-	-
14. Kedung Dowo	2	-	-
15. Balong Pacul	1	-	-
JUMLAH	32	11	15

Sumber : Desa / Kelurahan

Lanjutan.

Desa/Kelurahan	Service Elektro	Service Jam/ Kaca mata	Service Sepeda	Service Sepeda Motor	Service Mobil
(1)	(2)	(3)	(4)	(5)	(6)
01. Jatirejo	7	1	5	8	3
30. Ploso	6	1	3	16	1
31. Kramat	1	1	3	6	1
32. Payaman	2	4	2	12	4
33. Kartoharjo	6	-	1	7	-
34. Cangkringan	4	1	3	2	-
35. Bogo	-	1	2	4	1
36. Kauman	2	-	5	9	5
37. Ganung kidul	1	-	2	1	-
38. Mangundikaran	3	2	5	10	5
39. Werungotok	3	-	1	3	1
40. Begadung	2	-	2	9	2
41. Ringin Anom	3	1	2	3	2
42. Kedung Dowo	1	-	1	7	2
43. Balong Pacul	-	-	1	1	-
JUMLAH	41	12	38	98	26

Sumber : Desa / Kelurahan

Lanjutan

Desa/Kelurahan	Salon/Tk.Cukur	Tukang Foto/Video
(1)	(2)	(3)
01. Jatirejo	8	3
02. Ploso	7	2
03. Kramat	6	-
04. Payaman	8	4
05. Kartoharjo	7	-
06. Cangkringan	2	1
07. Bogo	5	1
08. Kauman	8	-
09. Ganung kidul	6	1
10. Mangundikaran	15	4
11. Werungotok	5	1
12. Begadung	11	3
13. Ringin Anom	3	-
14. Kedung Dowo	4	1
15. Balong Pacul	2	1
JUMLAH	97	22

Sumber : Desa / Kelurahan.

DATA

MENCERDASKAN BANGSA



BPS KABUPATEN NGANJUK

Alamat : Jl. Dermojoyo No. 34A Nganjuk

Telf/Fax : (0358) 321583

Website : www.nganjukkab.bps.go.id

Email : bps3518@bps.go.id