

KECAMATAN  
PALMERAH  
DALAM ANGKA

*PALMERAH DISTRICT IN FIGURES*

2019



**BADAN PUSAT STATISTIK  
KOTA JAKARTA BARAT**

*BPS - Statistics of Jakarta Barat Municipality*



**KECAMATAN  
PALMERAH  
DALAM ANGKA**

*PALMERAH DISTRICT IN FIGURES*

**2019**

# **PALMERAH DALAM ANGKA 2019**

## ***Palmerah in Figures 2019***

**ISBN** : 978-602-71418-7-2  
**No. Publikasi** : 31740.1908  
**Katalog BPS** : 1102001.3174070  
**Ukuran Buku** : 14,8 x 21 cm  
**Jumlah Halaman** : xii + 51 halaman

### **Naskah :**

Koordinator Statistik Kecamatan Palmerah

### **Penyunting :**

Badan Pusat Statistik Kota Administrasi Jakarta Barat

### **Gambar Kulit :**

Badan Pusat Statistik Kota Adm. Jakarta Barat

### **Diterbitkan oleh**

©Badan Pusat Statistik Kota Administrasi Jakarta Barat

### **Sumber Ilustrasi :**

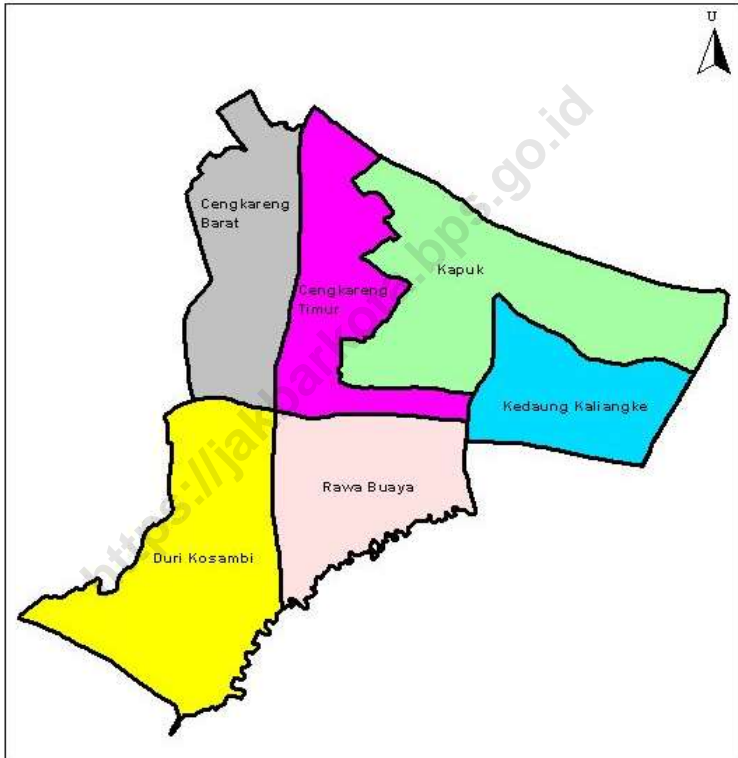
[https://upload.wikimedia.org/wikipedia/commons/7/75/Commuterline at Palmerah Station 4.JPG](https://upload.wikimedia.org/wikipedia/commons/7/75/Commuterline_at_Palmerah_Station_4.JPG)

<http://www.beritajakarta.id/potret-wilayah/album/2150/peresmian-kantor-kecamatan-palmerah-9-kantor-kelurahan>

Dilarang mengumumkan, mendistribusikan, mengomunikasikan, dan/atau menggandakan sebagian atau seluruh isi buku ini untuk tujuan komersil tanpa izin tertulis dari Badan Pusat Statistik

# PETA WILAYAH KECAMATAN PALMERAH

*Map of Palmerah District*



**Badan Pusat Statistik**

**KEPALA BPS  
KOTA ADMINISTRASI JAKARTA BARAT**



**Munawaroh, SE, MAB**

## KATA PENGANTAR

Publikasi “PALMERAH Dalam Angka 2019” ini merupakan penerbitan ke dua puluh delapan, publikasi ini memuat gambaran keadaan wilayah Kecamatan PALMERAH.

Data yang disajikan dalam publikasi ini diperoleh dari berbagai sumber yang dikumpulkan oleh Badan Pusat Statistik Kota Administrasi Jakarta Barat, melalui Koordinator Statistik Kecamatan PALMERAH.


Penyajian dalam publikasi ini diatur sedemikian rupa dan dibagi menjadi lima bab utama, yang terdiri dari Bab Geografi dan Pemerintahan, Sosial dan Kesejahteraan Rakyat, Kependudukan dan Perekonomian Wilayah. Analisis deskriptif yang disajikan pada setiap bab ditiadakan, namun tetap akan disajikan sebagai bagian yang terpisah dari Publikasi PALMERAH Dalam Angka.

Penyusun menyadari bahwa publikasi ini belum sepenuhnya sempurna seperti yang diharapkan, untuk itu saran dan kritik semua pihak yang bersifat membangun sangat kami harapkan guna perbaikan di masa mendatang.

Akhirnya kami mengucapkan terimakasih kepada semua pihak yang telah [mendukung dan membantu hingga tersusunnya publikasi ini. Semoga publikasi ini bermanfaat.

Jakarta, September 2019  
**BADAN PUSAT STATISTIK**  
**Kota Administrasi Jakarta Barat**

Kepala,



**Munawaroh, SE, MAB**  
**NIP. 19660110 199102 2 001**

## **INTRODUCTION**

*Publication "PALMERAH in Figures 2019" this is a publication of twenty eight, it contains overview of the region in PALMERAH District.*

*This data presented in this publication was obtained from various sources collected by Badan Pusat Statistik Kota Administrasi Jakarta Barat through the KSK PALMERAH.*


*The presentation in this publication is arranged and divided into five main chapters, consisting of Geography and Climate Chapter, Government, Population, Social Welfare and Regional Economy. Descriptive analysis presented in each chapter abolished, but continued to be presented as a separate item of Publication PALMERAH in Figures.*

*Editors realized that this publication is not completely perfect as expected, for the suggestion and criticism of all parties that are better so we expect to improvements in the future*

*Finally we wish to thanks all those who have supported and helped by the completion of this publication.*

*Hopefully, this publication will be useful.*

Jakarta, September 2019  
**BADAN PUSAT STATISTIK**  
**Kota Administrasi Jakarta Barat**  
Kepala,



**Munawaroh, SE, MAB**  
**NIP. 19660110 199102 2 001**

**DAFTAR ISI**  
*CONTENT*

	Halaman
Peta Wilayah Kecamatan Palmerah	v
Foto Kepala BPS Kota Adm. Jakarta Barat	vii
Kata Pengantar/ <i>Preface</i>	ix
Daftar Isi/ <i>Content</i>	xiii
Daftar Tabel/ <i>List of Tables</i>	xv
BAB 1. GEOGRAFIS DAN PEMERINTAHAN/ <i>GEOGRAPHY AND GOVERNMENT</i>	1
BAB 2. SOSIAL DAN KESEJAHTERAAN RAKYAT/ <i>SOCIAL AND WELFARE</i>	5
BAB 3. KEPENDUDUKAN/ <i>POPULATION</i>	15
BAB 4. PARIWISATA/ <i>TOURISM</i>	28
BAB 5. PEREKONOMIAN/ <i>ECONOMY</i>	45



**DAFTAR TABEL**  
**LIST OF TABLES**

	Halaman
PETA WILAYAH KECAMATAN PALMERAH.....	iii
KEPALA BPS .....	iv
KOTA ADMINISTRASI JAKARTA BARAT .....	iv
KATA PENGANTAR/ <i>PREFACE</i> .....	v
DAFTAR ISI/ <i>CONTENT</i> .....	vii
DAFTAR TABEL/ <i>LIST OF TABLES</i> .....	viii
GEOGRAFIS DAN PEMERINTAHAN/ <i>GEOGRAPHY AND GOVERMENT</i> .....	1
1.1 Geografi/ <i>Geography</i> .....	3
1.1.1 Luas Daerah dan Jumlah Pulau Menurut Kelurahan, 2018/ <i>Total Area and Number of Island by Sub District 2018</i> .....	3
1.1.2 Letak Geografis di Kecamatan Palmerah, 2018/ <i>Geographical location of Palmerah District, 2018</i> .....	4
1.2 Pemerintahan/ <i>Government</i> .....	5
1. 2.1 Luas Wilayah, Jumlah RT, RW, KK, Penduduk dan Kepadatan Penduduk menurut Kelurahan di Kecamatan Palmerah, 2018	

<i>Total Area, Number of Neighborhood Community (RT), Community (RW), Families Head , Population and Population Density by the , 2018</i> .....	5
1.2.2 Jumlah PNS yang Bekerja di Lingkungan Kecamatan dan Kelurahan menurut Golongan, 2018/ <i>The Number of Civil Servants who Worked in District and Sub District Office based on Level, 2018</i> .....	6
1.2.3 Jumlah PNS yang Bekerja di Lingkungan Kecamatan dan Kelurahan menurut Tingkat Pendidikan, 2018/ <i>The Number of Civil Servants who Worked in District and Sub District Neighborhood based on Education Level, 201</i> .....	7
1.2.4 Jumlah PNS yang Bekerja di Lingkungan Kecamatan dan Kelurahan menurut Jenis Kelamin, 2018/ <i>The Number of Civil Servants who Worked in District and Sub District Neighborhood based on Sex, 2018</i> .....	8
SOSIAL DAN KESEJAHTERAAN RAKYAT/ <i>SOCIAL AND WELFARE</i> .....	9
2.1 Pendidikan/ <i>Education</i> .....	12
2.1.1 Jumlah Kelurahan yang Memiliki Fasilitas Sekolah Menurut Kelurahan dan Tingkat Penddikan, 2011, 2014 dan 2018 <i>Number of Sub District Having Educational Facilities by Province and Educational Level, 2011, 2014 and 2018</i> .....	12
2.1.2 Sarana dan Prasarana Pendidikan Sekolah Dasar menurut Kelurahan di Kecamatan Palmerah, 2016/ <i>The Educational Infrastructure of Primary School by Sub district, 2016</i> .....	15

2.1.3 Sarana dan Prasarana Pendidikan Sekolah Menengah Pertama (SMP) menurut Kelurahan di Kecamatan Palmerah, 2016/ <i>The Educational Infrastructure of Junior High School by Sub District, 2016</i> .....	16
2.1.4 Sarana dan Prasarana Pendidikan Sekolah Lanjutan Tingkat Atas (SLTA) menurut Kelurahan di Kecamatan Palmerah, 2016 <i>The Educational Infrastructure of Senior High School by Sub district, 2016</i> .....	17
2.1.5 Sarana Pendidikan Taman Kanak-Kanak (TK) menurut Kelurahan di Kecamatan Palmerah, 2016/ <i>The Education Facilities of Kindergarten by Sub District, 2016</i> .....	18
2.2 Kesehatan/ <i>Health</i> .....	19
2.2.1 Jumlah Kelurahan yang Memiliki Sarana Kesehatan Menurut Kelurahan, 2011, 2014 dan 2018/ <i>Number of Health Facilities Sub District by Sub District, 2011, 2014 dan 2018</i> .....	19
2.2.2 Jumlah Rumah Sakit Umum, Rumah Sakit Khusus, dan Puskesmas Menurut Kelurahan, 2017-2018/ <i>Number of General Hospital, Special Hospital, and Public Health Center by Kelurahan, 2017-2018</i> .....	22
2.3 Agama dan Sosial Lainnya/ <i>Religion and Other Social Affairs</i> .....	23
2.3.1 Jumlah Penduduk Menurut Kelurahan dan Agama yang Dianut, 2018// <i>Population by Sub District and Religion, 2018</i> .....	23
2.3.2 Jumlah Tempat Peribadatan Menurut Kelurahan, 2018/ <i>Number of Places by Kelurahan and Religion, 2018</i> .....	24
2.3.3 Jumlah Perkumpulan Olah Raga menurut Jenisnya dan Kelurahan	

di Kecamatan Palmerah, 2016/ <i>The Number of Sport Association based on Kind of Sports and Sub district, 2016</i> .....	25
2.3.4 Jumlah PUS dan Peserta KB Baru menurut Alat Kontrasepsi yang Digunakan dan Kelurahan di Kecamatan Palmerah, 2018/ <i>The Number of Fertile Couples and New Family Planning Acceptors based on Contraceptives Used and Sub district, 2018</i> .....	26
2.3.5. Banyaknya Kejadian, Korban Jiwa dan Jumlah Kerugian Musibah Kebakaran menurut Kelurahan, 2018/ <i>The Number of Disaster based on Its Kind and sub District, 2018</i> .....	28
KEPENDUDUKAN/ <i>POPULATION</i> .....	29
3.1 Proyeksi Jumlah Penduduk menurut Jenis Kelamin, Rasio Jenis Kelamin dan Kelurahan di Kecamatan Palmerah, 2018/ <i>The Number of Population based on Sex, Sex Ratio and Sub District, 2018</i> .....	32
3.2 Jumlah Penduduk menurut Jenis Kelamin, Rasio Jenis Kelamin dan Kelurahan di Kecamatan Palmerah, 2018/ <i>The Number of Population based on Sex, Sex Ratio and Sub District, 2018</i> .....	33
3.3 Jumlah Penduduk Lahir dan Mati menurut Jenis Kelamin dan Kelurahan di Kecamatan Palmerah, 2018/ <i>The Number of Birth and Death Population based on Sex and Sub district, 2018</i> .....	35
3.4 Jumlah Migrasi Keluar menurut Jenis Kelamin dan Kelurahan di Kecamatan Palmerah, 2018/ <i>The Number of Population who Move Out based on Sex and Sub District, 2018</i> .....	36
3.5 Jumlah Pasangan Nikah, Cerai, Talak dan Rujuk menurut Kelurahan di Kecamatan Palmerah, 2017/ <i>The Number of Married Couple, Divorce Couple based on Sub district, 2017</i> .....	37

PARIWISATA/ <i>TOURISM</i> .....	38
4.1 Jumlah Hotel Menurut Kelurahan di Kecamatan Palmerah, 2011, 2014 dan 2018/ <i>The Number of Hotels by Sub District in Palmetrah, 2017</i> .....	41
4.2 Jumlah Penginapan Menurut Kelurahan di Kecamatan Palmerah, 2011, 2014 dan 2018/ <i>Number of Homestay by Sub District in Palmerah, 2011, 2014 and 2018</i> .....	42
4.3 Jumlah Rumah Makan/Restoran Menurut Kelurahan/Desa, 2011, 2014 dan 2018/ <i>Number of Restaurants by Sub District in Palmerah, 2011, 2014 and 2018</i> .....	43
PEREKONOMIAN/ <i>ECONOMY</i> .....	44
5.1 Target dan Realisasi Anggaran Belanja Daerah (APBD) Kecamatan dan Kelurahan di Kecamatan Palmerah, 2018/ <i>Target and Actual Government Budget by District and Sub district, 2018</i> .....	48
5.2 Jumlah Pasar menurut Jenisnya dan Kelurahan di Kecamatan Palmerah, 2016/ <i>The Number of Market based on Its Kind and Sub district, 2016</i> .....	49
5.3 Jumlah Kantor Pos, Telepon Umum, Kantor Polisi dan Bankmenurut Kelurahan di Kecamatan Palmerah, 2016/ <i>The Number of Post Office, Public Telephone, Police Station and Bank by Sub district, 2016</i> .....	50
5.4. Realisasi Penerimaan Zakat menurut Kelurahan di Kecamatan Palmerah, 2017 -2018/ <i>Actual Receipts of Zakat by Sub district,2017 - 2018</i> .....	51



# GEOGRAFI DAN PEMERINTAHAN

*Geography And  
Government*

## PENJELASAN TEKNIS

1. Kecamatan PALMERAH merupakan salah satu kecamatan di wilayah Kota Administrasi Jakarta Barat, terdiri atas 6 kelurahan, 61 RW (Rukun Warga) dan 711 RT (Rukun Tetangga)
2. Berdasarkan Surat Keputusan Gubernur Provinsi DKI Jakarta Nomor 171 Tahun 2007, luas wilayah Kecamatan PALMERAH adalah 5,40 km<sup>2</sup> dengan luas masing-masing kelurahan sebagai berikut :
  - a. Kel. Palmerah 0,32 Km<sup>2</sup>
  - b. Kel. Slipi 0,34 Km<sup>2</sup>.
  - c. Kel. Kemanggisan 0,62 Km<sup>2</sup>
  - d. Kel. Kota Bambu Utara 0,41 Km<sup>2</sup>
  - e. Kel. Kota Bambu Selatan 0,33 Km<sup>2</sup>
  - f. Kel. Jatipulo 0,55 Km<sup>2</sup>

## TECHNICAL NOTES

1. *PALMERAH Sub district is one of the districts in West Jakarta, is consist of 6 Sub district, 61 RW and 711 Neighborhood Community.*
2. *Based on Governor Decree of DKI Jakarta Number 171 in 2007, with an area of each Sub district as follows :*
  - a. *Kel. Palmerah 0,32 Km<sup>2</sup>*
  - b. *Kel. Slipi 0,34 Km<sup>2</sup>.*
  - c. *Kel. Kemanggisan 0,62 Km<sup>2</sup>*
  - d. *Kel. Kota Bambu Utara 0,41 Km<sup>2</sup>*
  - e. *Kel. Kota Bambu Selatan 0,33 Km<sup>2</sup>*
  - f. *Kel. Jatipulo 0,55 Km<sup>2</sup>*

## 1.1 Geografi/Geography

**Tabel 1.1.1 Luas Daerah dan Jumlah Pulau Menurut Kelurahan, 2018**  
*Table Total Area and Number of Island by Sub District 2018*

Kelurahan/ Sub District	Luas <sup>1</sup> (km <sup>2</sup> ) Total Area <sup>1</sup> (square.km)	Presentasi terhadap Luas Kecamatan Percentage to Sub District's Area
(2)	(3)	(4)
Palmerah	2,11	10,74
Slipi	0,97	4,94
Kemanggisian	2,81	14,31
Kota Bambu Utara	5,63	28,67
Kota Bambu Selatan	4,51	22,96
Jati Pulo	3,61	18,38
<b>Palmerah</b>	<b>19,64</b>	<b>100,00</b>

Catatan/Note: <sup>1</sup> Berdasarkan Peraturan Menteri Dalam Negeri Nomor 137 Tahun 2017 tanggal 29 Desember 2017/*Based on Minister of Home Affairs Regulation Number 137/2017, December 29, 2017*

Sumber/Source : Kementerian Dalam Negeri/*Ministry of Home Affairs*



**Tabel 1.1.2 Letak Geografis di Kecamatan Palmerah, 2018**  
**Table Geographical location of Palmerah District, 2018**

No..	Letak Geografis	Penjelasan
(1)	(2)	(3)
1.	Letak Kecamatan Palmerah *)	106°22'42" BT - 106° 58'18" BT 5°19'12" LS - 6°23'54" LS
2.	Luas Wilayah	5,40 Km <sup>2</sup>
3.	Letak Diatas Permukaan Laut	7 meter DPL
4.	Jumlah Kelurahan	6 Kelurahan
5.	<u>Batas Wilayah</u>	
5.1.	Utara	Berbatasan dengan Kecamatan Grogol Petamburan.
5.2.	Timur	Berbatasan dengan Kecamatan Gambir Jakarta Pusat.
5.3.	Selatan	Berbatasan dengan Kecamatan Tanah Abang-Jakarta Pusat dan Kecamatan Kebayoran Lama-Jakarta Selatan
5.4.	Barat	Berbatasan dengan Kecamatan Kebayoran Lama-Jakarta Selatan

Keterangan \*): Letak Kecamatan Palmerah diasumsikan identik dengan Wilayah Kota Administrasi Jakarta Barat

## 1.2 Pemerintahan/*Government*

**Tabel** Luas Wilayah, Jumlah RT, RW, KK, Penduduk dan  
Kepadatan Penduduk menurut Kelurahan di Kecamatan  
Palmerah, 2018

**1. 2.1** *Total Area, Number of Neighborhood Community (RT) ,  
Community (RW), Families Head , Population and  
Population Density by the , 2018*

No	Kelurahan <i>Sub district</i>	Luas Wilayah <i>Total Area</i> (Km <sup>2</sup> )	Jumlah <i>Total</i>				Kepadatan Penduduk (jiwa/Km <sup>2</sup> )
			RT	RW	KK <i>Family Head</i>	Penduduk <i>Population</i>	<i>Population Density</i> ( <i>People/Km<sup>2</sup></i> )
(1)	(2)	(3)	(4)	(5)	(6)	(7)	(8)
1	Palmerah	2,11	176	17	24 118	76 620	36 313
2	Slipi	0,97	81	7	6 584	20 322	20 951
3	Kemanggisan	2,81	114	9	12 533	39 107	13 917
4	Kota Bambu Utara	5,63	108	9	9 720	30 832	5 476
5	Kota Bambu Selatan	4,51	83	9	8 408	26 390	5 851
6	Jati Pulo	3,61	150	10	11 359	35 281	9 773
<b>Jumlah</b>		<b>19,64</b>	<b>712</b>	<b>61</b>	<b>72 722</b>	<b>228 552</b>	<b>11 637</b>
2017		<b>19,64</b>	<b>711</b>	<b>61</b>	<b>70 043</b>	<b>215 419</b>	<b>10 968</b>

*Sumber/Source : Suku Dinas Kependudukan dan Pencatatan Sipil Kota Jakarta Barat  
dan Bagian Tata Pemerintahan Kota Jakarta Barat*

Tabel

1.2.2

**Jumlah PNS yang Bekerja di Lingkungan Kecamatan dan Kelurahan menurut Golongan, 2018**  
***The Number of Civil Servants who Worked in District and Sub District Office based on Level, 2018***

No	Kelurahan Sub District	Golongan Level				Jumlah Total
		I	II	III	IV	
(1)	(2)	(3)	(4)	(5)	(6)	(7)
1	Palmerah	0	1	9	0	10
2	Slipi	0	2	8	0	10
3	Kemanggisan	0	1	9	0	10
4	Kota Bambu Utara	0	1	7	1	9
5	Kota Bambu Selatan	1	2	6	1	10
6	Jati Pulo	1	1	7	0	9
7	Kec. Palmerah	0	5	11	3	19
<b>Jumlah</b>		2	13	57	5	77

*Sumber/Source : Suku Badan Kepegawaian Kota Jakarta Barat*

Tabel

Jumlah PNS yang Bekerja di Lingkungan Kecamatan dan Kelurahan menurut Tingkat Pendidikan, 2018

1.2.3

*The Number of Civil Servants who Worked in District and Sub District Neighborhood based on Education Level, 2018*

Table

No	Kelurahan Sub District	Pendidikan Tertinggi Highest Education				Jumlah Total
		SD Primary School	SMP Secondary School	SMA High School	Perguruan Tinggi College	
(1)	(2)	(3)	(4)	(5)	(6)	(7)
1	Palmerah	0	0	6	4	10
2	Slipi	0	0	5	5	10
3	Kemanggis	0	1	3	6	10
4	Kota Bambu Utara	1	0	4	4	9
5	Kota Bambu Selatan	0	1	4	5	10
6	Jati Pulo	0	1	5	3	9
7	Kec. Palmerah	0	1	7	11	19
<b>Jumlah</b>		1	4	34	38	77

Sumber/Source : Suku Badan Kepegawaian Kota Jakarta Barat

Tabel

1.2.4

**Jumlah PNS yang Bekerja di Lingkungan Kecamatan dan Kelurahan menurut Jenis Kelamin, 2018**  
***The Number of Civil Servants who Worked in District and Sub District Neighborhood based on Sex, 2018***

Table

No	Kelurahan Sub District	Jenis Kelamin Sex		Jumlah Total
		Laki-laki Male	Perempuan Female	
(1)	(2)	(3)	(4)	(5)
1	Palmerah	4	6	10
2	Slipi	6	4	10
3	Kemanggis	5	5	10
4	Kota Bambu Utara	7	2	9
5	Kota Bambu Selatan	8	2	10
6	Jati Pulo	6	3	9
7	Kec. Palmerah	15	4	19
<b>Jumlah</b>		51	26	77
2017		54	26	80

Sumber/Source : Suku Badan Kepegawaian Kota Jakarta Barat



SOSIAL DAN  
KESEJAHTERAAN  
RAKYAT

*Social and Welfare*

## PENJELASAN TEKNIS

1. **Sekolah** adalah lembaga pendidikan formal yang dimulai dari pendidikan dasar, menengah, dan tinggi. Pendidikan yang dicatat adalah pendidikan formal berdasar kurikulum Kementerian Pendidikan Nasional, termasuk pendidikan yang diselenggarakan oleh pondok pesantren dengan memakai kurikulum Kementerian Pendidikan Nasional, seperti Madrasah Ibtidaiyah 1. (MI), Madrasah Tsanawiyah (MTs), dan Madrasah Aliyah (MA). Pondok pesantren/madrasah diniyah adalah sekolah yang tidak memakai kurikulum dari Kementerian Pendidikan Nasional.
2. **Rumah Sakit** adalah tempat pemeriksaan dan perawatan kesehatan, biasanya berada di bawah pengawasan dokter/tenaga medis, termasuk rumah sakit khusus seperti rumah sakit perawatan paru-paru dan RS jantung.
3. **Rumah Sakit Bersalin/Rumah Bersalin** adalah rumah sakit yang dilengkapi dengan fasilitas untuk

## TECHNICAL NOTES

1. **School** is a formal educational institutions starting from primary, secondary and high. Registered Education is Formal Education that based on Ministry of National Education Curriculum, including education that held by the boarding school using The Curriculum of The Ministry of National Education, such as Madrasah Ibtidaiyah (MI), Madrasah Tsanawiyah (MTs) and Madrasah Aliyah (MA). Boarding School /Madrasah Diniyah is a school that doesn't use The Curriculum of The Ministry of National Education.
2. **Hospital** is a place for medical examination and health care, usually under the supervision of doctor or medical personnel, such as hospital treatment of lung and heart.
3. **Maternity hospital** is a hospital that equipped with facilities for childbirth, prenatal care, maternal and child care and it's under the

melahirkan, pemeriksaan kehamilan, pemeriksaan ibu dan anak serta berada di bawah pengawasan dokter dan atau bidan senior.

4. **Poliklinik** adalah tempat pemeriksaan kesehatan, biasanya tanpa fasilitas perawatan menginap, berada di bawah pengawasan dokter/tenaga medis, tidak termasuk klinik yang terdapat di puskesmas/ rumah sakit. Poliklinik yang karena satu dan lain hal menyediakan tempat perawatan menginap, tetap digolongkan kedalam poliklinik (bukan rumah sakit).

*supervision of doctor and senior midwife.*

4. **Polyclinic** is a place for medical examination, usually without stay care facility, is under the supervision of doctor or medical personnel, not including clinic in public health center or hospital. Polyclinic for one reason or another provides places for stay care facility remain classified in Polyclinic (not the hospital).



## 2.1 Pendidikan/*Education*

**Tabel** **2.1.1** **Jumlah Kelurahan yang Memiliki Fasilitas Sekolah Menurut Kelurahan dan Tingkat Pendidikan, 2011, 2014 and 2018**  
**Table** **Number of Sub District Having Educational Facilities by Province and Educational Level, 2011, 2014 and 2018**

Kelurahan/ <i>Regency/ Municipality</i>	SD <i>Primary School</i>			SMP <i>Junior High School</i>		
	2011	2014	2018	2011	2014	2018
(1)	(2)	(3)	(4)	(5)	(6)	(7)
Palmerah	1	1	1	1	1	1
Slipi	1	1	1	1	1	1
Kemanggis	1	1	1	1	1	1
Kota Bambu Utara	1	1	1	1	1	1
Kota Bambu Selatan	1	1	1	0	0	0
Jati Pulo	1	1	1	1	1	1
<b>Palmerah</b>	<b>6</b>	<b>6</b>	<b>6</b>	<b>5</b>	<b>5</b>	<b>5</b>

Lanjutan Tabel/*Continued Table 2.1.1*

Kelurahan/ Regency/ Municipality	SMA <i>Senior High School</i>			SMK <i>Vocational School</i>		
	2011	2014	2018	2011	2014	2018
(1)	(8)	(9)	(10)	(11)	(12)	(13)
Palmerah	1	1	1	1	1	1
Slipi	1	1	1	1	1	1
Kemanggisan	1	1	1	1	1	1
Kota Bambu Utara	1	1	1	1	1	1
Kota Bambu Selatan	0	0	0	0	0	0
Jati Pulo	0	1	1	1	0	0
<b>Palmerah</b>	4	5	5	5	4	4

Lanjutan Tabel/*Continued Table 2.1.1*

Kelurahan/ <i>Sub District</i>	Perguruan Tinggi/ <i>University</i>		
	2011	2014	2018
(1)	(14)	(15)	(16)
Palmerah	1	1	1
Slipi	1	1	1
Kemanggis	1	1	1
Kota Bambu Utara	0	0	0
Kota Bambu Selatan	0	0	0
Jati Pulo	0	0	0
<b>Palmerah</b>	<b>3</b>	<b>3</b>	<b>3</b>

Sumber/*Source* : BPS, Pendataan Potensi (Podes)/*BPS-Statistics Indonesia, Potential Data Collection*

Tabel

2.1.2

**Sarana dan Prasarana Pendidikan Sekolah Dasar  
menurut Kelurahan di Kecamatan Palmerah, 2016**  
*The Educational Infrastructure of Primary School by  
Sub district, 2016*

Table

No	Kelurahan Sub District	Gedung / Building			Sekolah / School		
		Negeri Public	Swasta Private	Jumlah Total	Negeri Public	Swasta Private	Jumlah Total
(1)	(2)	(3)	(4)	(5)	(6)	(7)	(8)
1	Palmerah	13	4	6	13	4	17
2	Slipi	6	4	10	6	4	10
3	Kemanggisan	11	3	14	11	3	14
4	Kota Bambu Utara	2	4	6	2	4	6
5	Kota Bambu Selatan	2	0	0	2	0	2
6	Jati Pulo	6	3	0	6	3	2
<b>Jumlah</b>		<b>40</b>	<b>18</b>	<b>36</b>	<b>40</b>	<b>18</b>	<b>36</b>

Sumber/Source :Sudin Pendidikan Wilayah Jakarta Barat

Ket : Data tahun 2018 tidak tersedia

**Tabel 2.1.3 Sarana dan Prasarana Pendidikan Sekolah Menengah Pertama (SMP) menurut Kelurahan di Kecamatan Palmerah, 2016**  
***The Educational Infrastructure of Junior High School by Sub District, 2016***

No	Kelurahan Sub District	Gedung / Building			Sekolah / School		
		Negeri Public	Swasta Private	Jumlah Total	Negeri Public	Swasta Private	Jumlah Total
(1)	(2)	(3)	(4)	(5)	(6)	(7)	(8)
1	Palmerah	1	3	4	1	3	4
2	Slipi	1	0	1	1	0	1
3	Kemanggisan	2	1	3	2	1	3
4	Kota Bambu Utara	1	2	3	1	2	3
5	Kota Bambu Selatan	0	0	0	0	0	0
6	Jati Pulo	0	1	1	0	1	1
<b>Jumlah</b>		<b>5</b>	<b>7</b>	<b>12</b>	<b>5</b>	<b>7</b>	<b>12</b>

*Sumber/Source : Sudin Pendidikan Wilayah Jakarta Barat*

Ket : Data tahun 2018 tidak tersedia

**Tabel** **2.1.4** **Sarana dan Prasarana Pendidikan Sekolah Lanjutan Tingkat Atas (SLTA) menurut Kelurahan di Kecamatan Palmerah, 2016**

**Table** **The Educational Infrastructure of Senior High School by Sub district, 2016**

No	Kelurahan Sub district	Gedung / Building			Sekolah / School		
		Negeri Public	Swasta Private	Jumlah Total	Negeri Public	Swasta Private	Jumlah Total
(1)	(2)	(3)	(4)	(5)	(6)	(7)	(8)
1	Palmerah	2	2	4	2	2	4
2	Slipi	1	5	6	1	5	6
3	Kemanggisian	2	3	5	2	3	5
4	Kota Bambu Utara	1	1	2	1	1	2
5	Kota Bambu Selatan	0	0	0	0	0	0
6	Jati Pulo	0	1	1	0	1	1
<b>Jumlah</b>		<b>6</b>	<b>12</b>	<b>18</b>	<b>6</b>	<b>12</b>	<b>18</b>

*Sumber/Source : Laporan Tahunan Kecamatan*

Ket : Data tahun 2018 tidak tersedia

**Tabel** **2.1.5** **Sarana Pendidikan Taman Kanak-Kanak (TK) menurut Kelurahan di Kecamatan Palmerah, 2016**  
**Table** **The Education Facilities of Kindergarten by Sub District, 2016**

No	Kelurahan <i>Sub District</i>	Gedung / <i>Building</i>			Sekolah / <i>School</i>		
		Negeri <i>Public</i>	Swasta <i>Private</i>	Jumlah <i>Total</i>	Negeri <i>Public</i>	Swasta <i>Private</i>	Jumlah <i>Total</i>
(1)	(2)	(3)	(4)	(5)	(6)	(7)	(8)
1	Palmerah	0	7	7	0	7	7
2	Slipi	0	5	5	0	5	5
3	Kemanggisan	0	12	12	0	12	12
4	Kota Bambu Utara	0	4	4	0	4	4
5	Kota Bambu Selatan	0	1	1	0	1	1
6	Jati Pulo	0	5	5	0	5	5
<b>Jumlah</b>		<b>0</b>	<b>34</b>	<b>34</b>	<b>0</b>	<b>34</b>	<b>34</b>

*Sumber/Source : Sudin Pendidikan Wilayah Jakarta Barat*

Ket : Data tahun 2018 tidak tersedia

## 2.2 Kesehatan/*Health*

**Tabel** **2.2.1** **Jumlah Kelurahan yang Memiliki Sarana Kesehatan Menurut Kelurahan, 2011, 2014 dan 2018**  
**Table** **Number of Health Facilities Sub District by Sub District, 2011, 2014 dan 2018**

Kelurahan/ <i>Regency/ Municipality</i>	Rumah Sakit <i>Hospital</i>			Rumah Sakit Bersalin <i>Maternity Hospital</i>		
	2011	2014	2018	2011	2014	2018
(1)	(2)	(3)	(4)	(5)	(6)	(7)
Palmerah	1	1	1	1	1	0
Slipi	1	1	1	1	1	0
Kemanggis	1	1	0	1	1	0
Kota Bambu Utara	1	1	1	1	1	1
Kota Bambu Selatan	1	1	1	1	1	0
Jati Pulo	1	1	0	1	1	0
<b>Palmerah</b>	<b>6</b>	<b>6</b>	<b>4</b>	<b>6</b>	<b>6</b>	<b>1</b>



Lanjutan Tabel/*Continued Table 2.2.1*

Kelurahan/ <i>Regency/ Municipality</i>	Poliklinik <i>Polyclinic</i>			Puskesmas <i>Public Health Center</i>		
	2011	2014	2018	2011	2014	2018
(1)	(8)	(9)	(10)	(11)	(12)	(13)
Palmerah	1	1	1	1	1	1
Slipi	1	1	1	1	1	1
Kemanggisan	1	1	1	1	1	1
Kota Bambu Utara	1	1	0	1	1	1
Kota Bambu Selatan	1	1	1	1	1	1
Jati Pulo	1	1	1	1	1	1
<b>Palmerah</b>	6	6	5	6	6	6

Lanjutan Tabel/*Continued Table 2.2.1*

Kelurahan/ <i>Regency/ Municipality</i>	Puskesmas Pembantu <i>Subsidiary of Public Health Center</i>			Apotek <i>Pharmacy</i>		
	2011	2014	2018	2011	2014	2018
(1)	(14)	(15)	(16)	(17)	(18)	(19)
Palmerah	-	-	-	1	1	1
Slipi	-	-	-	1	1	1
Kemanggisan	-	-	-	1	1	1
Kota Bambu Utara	-	-	-	1	1	1
Kota Bambu Selatan	-	-	-	1	1	1
Jati Pulo	-	-	-	1	1	1
<b>Palmerah</b>	-	-	-	6	6	6

Sumber/*Source* : BPS, Pendataan Potensi (Podes)/*BPS-Statistics Indonesia, Potential Data Collection*

Tabel

Table

2.2.2

**Jumlah Rumah Sakit Umum, Rumah Sakit Khusus, dan Puskesmas Menurut Kelurahan, 2017-2018**  
**Number of General Hospital, Special Hospital, and Public Health Center by Kelurahan, 2017-2018**

Kelurahan/ Sub District	Rumah Sakit Hospital		Rumah Sakit Bersalin/ Rumah Bersalin Maternity Hospital		Puskesmas Public Health Center		Poliklinik Polyclinic	
	2017*)	2018*)	2017*)	2018*)	2017*)	2018*)	2017*)	2018*)
(1)	(2)	(3)	(4)	(5)	(6)	(7)	(8)	(9)
Palmerah	-	-	4	4	3	17	5	5
Slipi	2	2	1	1	2	2	3	3
Kemanggis an	1	1	4	4	1	9	2	2
Kota Bambu Utara	1	1	1	1	1	11	-	-
Kota Bambu Selatan	1	1	1	1	1	5	4	4
Jati Pulo	-	-	3	3	2	-	9	9
<b>Palmerah</b>	<b>5</b>	<b>5</b>	<b>14</b>	<b>14</b>	<b>10</b>	<b>10</b>	<b>23</b>	<b>23</b>

Sumber/Source : Laporan Tahunan Kecamatan

Ket : Data tahun 2016

## 2.3 Agama dan Sosial Lainnya/Religion and Other Social Affairs

**Tabel** Jumlah Penduduk Menurut Kelurahan dan Agama yang Dianut, 2018

**2.3.1**

**Table** Population by Sub District and Religion, 2018

Kelurahan/ Sub District	Islam	Protestan Protestant	Katolik Catholic	Hindu	Budha Buddha	Lainnya Others
(1)	(2)	(3)	(4)	(5)	(6)	(7)
Palmerah	67 957	4 615	2 484	220	1 335	9
Slipi	17 054	1 767	1 061	186	252	2
Kemanggis	33 912	3 121	1 716	96	261	1
Kota Bambu Utara	28 769	1 068	722	18	254	1
Kota Bambu Selatan	24 511	1 257	454	9	153	6
Jati Pulo	30 842	2 124	1 677	41	590	7
<b>Palmerah</b>	<b>203 045</b>	<b>13 952</b>	<b>8 114</b>	<b>570</b>	<b>2 845</b>	<b>26</b>

Catatan/Note: Suku Dinas Kependudukan dan Pencatatan Sipil Kota Jakarta Barat

Sumber/Source :

**Tabel**  
**Table**

**2.3.2 Jumlah Tempat Peribadatan Menurut Kelurahan, 2018**  
**Number of Places by Kelurahan and Religion, 2018**

Kelurahan/ Kelurahan	Masjid Mosque	Mushola Pray Room	Gereja Church	Pura Temple	Vihara Vihara
(1)	(2)	(3)	(4)	(5)	(6)
Palmerah	21	47	5	-	-
Slipi	11	11	3	-	-
Kemanggisan	17	28	3	-	-
Kota Bambu Utara	12	7	-	-	-
Kota Bambu Selatan	7	24	1	-	-
Jati Pulo	15	28	-	-	-
<b>Palmerah</b>	<b>83</b>	<b>145</b>	<b>12</b>	-	-

Sumber/Source : Suku Dinas Kependudukan dan Pencatatan Sipil Kota Jakarta Barat

Tabel

2.3.3

Jumlah Perkumpulan Olah Raga menurut Jenisnya dan Kelurahan di Kecamatan Palmerah, 2016

Table

*The Number of Sport Association based on Kind of Sports and Sub district, 2016*

No	Kelurahan <i>Sub District</i>	Sepak Bola <i>Soccer</i>	Tenis <i>Tennis</i>	Bulu Tangkis <i>Badminton</i>	Bola volley <i>Volley</i>	Bola Basket <i>Basket</i>	Bela Diri <i>Martial Arts</i>
(1)	(2)	(3)	(4)	(5)	(6)	(7)	(8)
1	Palmerah	1	2	4	4	-	-
2	Slipi	-	1	2	2	-	-
3	Kemanggisan	4	6	3	2	1	-
4	Kota Bambu Utara	1	1	4	-	-	-
5	Kota Bambu Selatan	2	1	2	1	-	-
6	Jati Pulo	1	1	1	-	1	2
<b>Jumlah</b>		<b>9</b>	<b>12</b>	<b>16</b>	<b>9</b>	<b>2</b>	<b>2</b>

*Sumber/Source : Seksi Kepemudaan dan Olahraga Kecamatan*

Ket : Data Tahun 2018 tidak tersedia

Tabel

2.3.4

**Jumlah PUS dan Peserta KB Baru menurut Alat Kontrasepsi yang Digunakan dan Kelurahan di Kecamatan Palmerah, 2018**

Table

***The Number of Fertile Couples and New Family Planning Acceptors based on Contraceptives Used and Sub district, 2018***

No	Kelurahan Sub district	PUS Fertile Couples	Alat Kontrasepsi Contraceptive Methods			
			IUD IUD	IMP IMP	Suntik Injection	MOP MOP
(1)	(2)	(3)	(4)	(5)	(6)	(7)
1	Palmerah	16 965	1 844	941	3 642	86
2	Slipi	6 846	727	371	1 436	34
3	Kemanggisan	8 801	982	500	1 938	45
4	Kota Bambu Utara	8 054	876	447	1 730	41
5	Kota Bambu Selatan	7 332	802	409	1 585	37
6	Jati Pulo	12 393	1 353	690	2 671	63
<b>Jumlah</b>		<b>60 391</b>	<b>6584</b>	<b>3 358</b>	<b>13002</b>	<b>306</b>

Lanjutan Tabel 2.3.4/Continuation Tabel 2.3.4

No	Kelurahan <i>Sub district</i>	PUS	Alat Kontrasepsi <i>Contraceptive Methods</i>		
			Pil Pill	Kondom <i>Condom</i>	MOW MOW
(1)	(2)	(3)	(8)	(9)	(10)
1	Palmerah	16 965	2 204	349	300
2	Slipi	6 846	869	138	118
3	Kemanggisan	8 801	1 173	185	160
4	Kota Bambu Utara	8 054	1 047	116	143
5	Kota Bambu Selatan	7 332	959	157	131
6	Jati Pulo	12 393	1 616	256	220
<b>Jumlah</b>		<b>60 391</b>	<b>7 868</b>	<b>1 201</b>	<b>1072</b>

*Sumber/Source : Sudin Pemberdayaan Perempuan dan Perlindungan Anak Kota Jakarta Barat*



Tabel

**Banyaknya Kejadian, Korban Jiwa dan Jumlah  
Kerugian Musibah Kebakaran menurut  
Kelurahan, 2018**

Table

*The Number of Disaster based on Its Kind and sub  
District, 2018*

No	Kelurahan Sub District	Peristiwa Kebakaran Fire Accident		
		Banyak Kejadian <i>The Number of Incidents</i>	Korban Jiwa Victim	Kerugian (000 Rp.) <i>Loss (000 Rp.)</i>
(1)	(2)	(3)	(4)	(5)
1	Palmerah	6	0	490.000
2	Slipi	8	0	1.557.000
3	Kemanggisan	10	0	1.340.000
4	Kota Bambu Utara	4	0	5.850.000
5	Kota Bambu Selatan	3	0	350.000
6	Jati Pulo	1	0	3.000
<b>Jumlah</b>		<b>32</b>	<b>0</b>	<b>9.590.000</b>

Sumber : Sudin Pemadam Kebakaran Kota Adm. Jakarta Barat



KEPENDUDUKAN  
*Population*

<https://publikasi.bps.go.id>

## PENJELASAN TEKNIS

1. **Sumber utama data kependudukan** adalah Sensus Penduduk yang dilaksanakan setiap sepuluh tahun sekali. Sensus Penduduk telah dilaksanakan sebanyak enam kali sejak Indonesia merdeka yaitu tahun 1961, 1971, 1980, 1990, 2000 dan 2010 pada bulan Mei yang lalu. Di dalam sensus penduduk, pencacahan dilakukan terhadap seluruh penduduk yang berdomisili di wilayah teritorial Indonesia termasuk warga negara asing kecuali anggota Korps Diplomatik negara sahabat beserta keluarganya. Metode pengumpulan data dalam sensus dilakukan dengan wawancara antara petugas sensus dengan responden. Cara pencacahan yang dipakai dalam sensus penduduk menggunakan konsep usual residence yaitu konsep dimana penduduk biasa bertempat tinggal. Bagi penduduk yang bertempat tinggal tetap dicacah di mana mereka biasa tinggal, sedangkan untuk penduduk yang tidak bertempat tinggal tetap dicacah di tempat di mana

## TECHNICAL NOTES

1. *The main source of population data is The Population Census was held every ten years. The Population Census has been held six times since Indonesia Independence that is 1961, 1971, 1980, 1990, 2000 and 2010 in May last. In the Population Census enumeration was held on all population who live in the territory area of Indonesia include foreign citizens except members of the Diplomatic Corps of friendly countries and their families. Data Collection Methods in a census done by interview between the census officer and respondent. Census enumeration methods in Population Census uses "Usual Residence" Concept that is concept where people habitually stayed. For Population who live permanently enumerated where they habitually stayed, while for population who don't live permanently enumerated in place where they were found by the census officer.*

mereka ditemukan petugas sensus.

2. Termasuk penduduk yang tidak bertempat tinggal tetap adalah tuna wisma, awak kapal berbendera Indonesia, penghuni perahu/rumah apung, masyarakat terpencil/ terasing dan pengungsi. Bagi mereka yang mempunyai tempat tinggal tetap, tetapi sedang bertugas ke luar wilayah lebih dari enam bulan, tidak dicacah di tempat tinggalnya. Sebaliknya, seseorang atau keluarga menempati suatu bangunan belum mencapai enam bulan tetapi bermaksud menetap disana dicacah di tempat tersebut.
  3. **Penduduk Indonesia** adalah semua orang yang berdomisili di wilayah teritorial Republik Indonesia.
  4. **Rata-rata Pertumbuhan Penduduk** adalah angka yang menunjukkan tingkat penambahan penduduk per tahun dalam jangka waktu tertentu.
  5. **Kepadatan Penduduk** adalah banyaknya penduduk per km persegi.
2. Including population who don't live permanently are homeless, Indonesian flagged vessel crew, boat occupants or floating homes, isolated communities or indigenous and refugee. For those who have a permanent residence but was on duty outside the territory of more than six months, it's not enumerated in that residence. Conversely, when a person or family who lives in a building but has not reached six months but intends to settle there will be enumerated in this place
  3. **Indonesia's Population** is all the people who live in the territory of the Republic of Indonesia.
  4. **Average of Population Growth** is a number that indicates the level of population growth per year in a given time period.
  5. **Population Density** is the number of population per square kilometers.

Tabel

3.1

**Proyeksi Jumlah Penduduk menurut Jenis Kelamin,  
Rasio Jenis Kelamin dan Kelurahan di Kecamatan  
Palmerah, 2018**

Table

*The Number of Population based on Sex, Sex Ratio and  
Sub District, 2018*

No	Kelurahan Sub District	Penduduk/Population		Jumlah Total	Rasio Jenis Kelamin Sex Ratio
		Laki-laki Male	Perempuan/ Female		
(1)	(2)	(3)	(4)	(5)	(6)
1	Palmerah	37 255	33 736	70 991	110
2	Slipi	10 877	10 686	21 563	102
3	Kemanggisan	16 501	17 052	33 553	97
4	Kota Bambu Utara	12 723	12 027	24 750	106
5	Kota Bambu Selatan	12 429	11 619	24 048	107
6	Jati Pulo	15 339	15 336	30 675	100
<b>Jumlah</b>		105 124	100 456	205 580	105
<b>2017</b>		104 744	100 052	204 796	105
<b>2016</b>		104 358	99 640	203 998	<b>105</b>
<b>2015</b>		103 973	99 220	203 193	<b>105</b>

Sumber/Source : Badan Pusat Statistik Kota Jakarta Barat

Tabel

3.2

Table

**Jumlah Penduduk menurut Jenis Kelamin, Rasio Jenis Kelamin dan Kelurahan di Kecamatan Palmerah, 2018**

*The Number of Population based on Sex, Sex Ratio and Sub District, 2018*

No	Kelurahan Sub District	Penduduk/Population		Jumlah Total	Rasio Jenis Kelamin Sex Ratio
		Laki-laki Male	Perempuan/ Female		
(1)	(2)	(3)	(4)	(5)	(6)
1	Palmerah	38 739	37 881	76 620	102
2	Slipi	10 396	9 926	20 322	105
3	Kemanggisan	19 617	19 490	39 107	101
4	Kota Bambu Utara	15 671	15 161	30 832	103
5	Kota Bambu Selatan	13 400	12 990	26 390	103
6	Jati Pulo	17 890	17 391	35 281	103
<b>Jumlah</b>		<b>115 713</b>	<b>112 839</b>	<b>228 552</b>	103
<b>2017</b>		<b>109 173</b>	<b>106 246</b>	<b>211 619</b>	<b>103</b>
<b>2016</b>		109 282	106 090	215 372	103
<b>2015</b>		110 161	106 665	216 826	103

*Sumber/Source : Suku Dinas Kependudukan dan Pencatatan Sipil Kota Jakarta Barat*

No	Kelurahan <i>Sub District</i>	WNI/ <i>Indonesian Citizens</i>			WNA/ <i>Foreign Citizens</i>		
		Laki-laki <i>Male</i>	Perem- puan/ <i>Female</i>	Jumlah <i>Total</i>	Laki-laki <i>Male</i>	Perem- puan/ <i>Female</i>	Jumlah <i>Total</i>
(1)	(2)	(3)	(4)	(5)	(6)	(7)	(8)
1	Palmerah	38.739	37.881	76.620	18	6	24
2	Slipi	10.396	9.926	20.322	6	3	9
3	Kemanggisan	19.617	19.490	39.107	29	23	52
4	Kota Bambu Utara	15.671	15.161	30.832	4	3	7
5	Kota Bambu Selatan	13.400	12.990	26.390	5	2	7
6	Jati Pulo	17.890	17.391	35.281	9	7	16
<b>Jumlah</b>		<b>115.713</b>	<b>112.839</b>	<b>228.552</b>	<b>71</b>	<b>44</b>	<b>115</b>

Sumber : Suku Dinas Kependudukan dan Pencatatan Sipil Kota Jakarta Barat

Tabel

3.3

**Jumlah Penduduk Lahir dan Mati menurut Jenis Kelamin dan Kelurahan di Kecamatan Palmerah, 2018**

Table

*The Number of Birth and Death Population based on Sex and Sub district, 2018*

No	Kelurahan Sub district	Lahir/Birth			Mati/Death		
		Laki-laki Male	Perem- puan Female	Jumlah Total	Laki-laki Male	Perem- puan Female	Jumlah Total
(1)	(2)	(3)	(4)	(5)	(6)	(7)	(8)
1	Palmerah	574	549	1123	199	166	365
2	Slipi	159	148	307	58	60	118
3	Kemanggisan	279	227	506	121	96	217
4	Kota Bambu Utara	242	219	461	97	81	178
5	Kota Bambu Selatan	223	202	425	78	71	149
6	Jati Pulo	292	210	502	114	105	219
<b>Jumlah</b>		<b>1 769</b>	<b>1 555</b>	<b>3 351</b>	<b>667</b>	<b>579</b>	<b>1 241</b>
2016		2 186	1 665	3 851	591	1 256	2 186
2015		1 728	1 699	3 427	656	544	1 200
2014		1 765	1 637	3 402	618	534	1 152

Sumber/Source : Suku Dinas Kependudukan dan Pencatatan Sipil Kota Jakarta Barat



Tabel

3.4

**Jumlah Migrasi Keluar menurut Jenis Kelamin dan Kelurahan di Kecamatan Palmerah, 2018**

Table

*The Number of Population who Move Out based on Sex and Sub District, 2018*

No	Kelurahan Sub District	Migrasi Keluar/Move Out		
		Laki-laki Male	Perempuan Female	Jumlah Total
(1)	(2)	(3)	(4)	(5)
1	Palmerah	482	504	986
2	Slipi	178	144	322
3	Kemanggisan	338	307	645
4	Kota Bambu Utara	200	214	414
5	Kota Bambu Selatan	394	18	582
6	Jati Pulo	275	278	553
<b>Jumlah</b>		<b>1 867</b>	<b>1 635</b>	<b>3 502</b>
	2017	3 282	2 717	5 999
	2016	1 429	1 374	2 803
	2015	1 044	982	2 026

*Sumber/Source : Suku Dinas Kependudukan dan Pencatatan Sipil Kota Jakarta Barat*

Tabel

3.5

**Jumlah Pasangan Nikah, Cerai, Talak dan Rujuk menurut Kelurahan di Kecamatan Palmerah, 2017**

Table

*The Number of Married Couple, Divorce Couple based on Sub district, 2017*

No	Kelurahan	Nikah <i>Married</i>	Cerai <i>Divorce</i>	Talak	Rujuk
(1)	(2)	(3)	(4)	(5)	(6)
1	Palmerah	1 128	9	18	-
2	Slipi	56	6	-	-
3	Kemanggisan	601	21	-	-
4	Kota Bambu Utara	62	9	-	-
5	Kota Bambu Selatan	71	11	-	-
6	Jati Pulo	105	14	-	-
<b>Jumlah</b>		2 023	70	18	-

*Sumber/Source : KUA Kecamatan*

Ket : Data Tahun 2018 tidak tersedia



PARIWISATA  
*Tourism*

<https://jarkomblog.com/ps.go.id>

## PENJELASAN TEKNIS

1. Usaha penyediaan akomodasi adalah usaha yang menyediakan pelayanan penginapan yang dapat dilengkapi dengan pelayanan pariwisata lainnya. Usaha penyediaan akomodasi dapat berupa hotel, vila, pondok wisata, bumi perkemahan, persinggahan karavan, dan akomodasi lainnya yang digunakan untuk tujuan pariwisata.
2. **Hotel** adalah penyediaan akomodasi secara harian berupa kamar-kamar di dalam satu bangunan yang dapat dilengkapi dengan jasa pelayanan makan dan minum, kegiatan hiburan dan atau fasilitas lainnya. Hotel terdiri dari hotel berbintang dan hotel non-bintang.
3. **Hotel bintang** adalah usaha penyediaan jasa pelayanan penginapan, makan minum serta jasa lainnya bagi umum dengan menggunakan sebagian atau seluruh bangunan. Usaha ini dikelola secara komersial serta memenuhi ketentuan persyaratan sebagai hotel bintang (termasuk berlian) yang ditetapkan dalam

## TECHNICAL NOTES

5. *The business of providing accommodation is a business that provides specialty services that can be equipped with other tourism services. It includes hotel, villa, cottage, camping, caravan stop, and other accommodation that are used for tourism purposes.*
6. *Hotel is a daily supply of accommodation rooms within a building which can be equipped with eating and drinking services, entertainment activities and/or other facilities. Hotel consists of a classified hotel and a non-classified hotel.*
7. *A star hotel is the business of providing an accommodation, eating and drinking as well as other services for the public by using a building or a part of a building. It is managed commercially and meets specified requirements as a star hotel (including diamonds) set forth in the decree of fostering agency. For*

surat keputusan instansi yang membinanya. Misalnya hotel bintang lima, hotel bintang empat dan seterusnya.

*example, five star hotel, four star hotel, and so on.*

4. **Tingkat penghunian kamar hotel** adalah persentase banyaknya malam kamar yang dihuni terhadap banyaknya malam kamar yang tersedia.
8. **Room occupancy rate** is the number of room-nights occupied divided by the number of room-nights available, multiplied by 100 percent.
9. **Restoran/Rumah Makan** adalah suatu jenis usaha perdagangan makanan jadi, yang mendiami sebagian bangunan permanen atau seluruh bangunan dilengkapi penyimpanan, penyajian dalam penjualan makanan dan minuman bagi umum setelah memenuhi segala persyaratan.
9. **Restaurant** is a kind of trading business of processed foods, that's located in a part of the permanent building or the entire building is equipped with storage area, presentation area of food and beverages will be sold to the public after fulfilling all the requirements.

**Tabel****4.1****Jumlah Hotel Menurut Kelurahan di Kecamatan Palmerah, 2011, 2014 dan 2018***Table**The Number of Hotels by Sub District in Palmerah, 2017*

Kelurahan/Desa <i>Kelurahan/</i>	2011	2014	2018
(1)	(2)	(3)	(4)
Palmerah	1	1	1
Slipi	3	3	3
Kemanggisan	1	1	1
Kota Bambu Utara	1	1	1
Kota Bambu Selatan	1	2	0
Jati Pulo	0	0	0
<b>Palmerah</b>	<b>7</b>	<b>8</b>	<b>6</b>

Sumber/Source : BPS, Pendataan Potensi (Podes)/BPS-Statistics Indonesia, *Potential Data Collection*

**Tabel** **Jumlah Penginapan Menurut Kelurahan di Kecamatan Palmerah, 2011, 2014 dan 2018**  
**4.2**  
*Table* *Number of Homestay by Sub District in Palmerah, 2011, 2014 and 2018*

Kelurahan/Desa <i>Kelurahan/</i>	2011	2014	2018
(1)	(2)	(3)	(4)
Palmerah	0	0	0
Slipi	0	0	0
Kemanggisan	0	0	3
Kota Bambu Utara	0	0	0
Kota Bambu Selatan	1	1	3
Jati Pulo	1	1	1
<b>Palmerah</b>	<b>2</b>	<b>2</b>	<b>7</b>

Sumber/Source : BPS, Pendataan Potensi (Podes)/BPS-Statistics Indonesia, Potential Data Collection

Tabel

4.3

**Jumlah Rumah Makan/Restoran Menurut  
Kelurahan/Desa, 2011, 2014 dan 2018**

Table

*Number of Restaurants by Sub District in Palmerah, 2011,  
2014 and 2018*

Kelurahan/ Sub District	2011	2014	2018
(1)	(2)	(3)	(4)
Palmerah	0	3	5
Slipi	3	3	5
Kemanggisan	33	35	31
Kota Bambu Utara	16	10	5
Kota Bambu Selatan	36	10	5
Jati Pulo	4	4	7
<b>Palmerah</b>	<b>92</b>	<b>65</b>	<b>58</b>

Sumber/Source : BPS, Pendataan Potensi (Podes)/BPS-Statistics Indonesia, Potential Data Collection





## PENJELASAN TEKNIS

1. **Industri Pengolahan** adalah suatu kegiatan ekonomi yang melakukan kegiatan mengubah suatu barang dasar secara mekanis, kimia, atau dengan tangan sehingga menjadi barang jadi/setengah jadi, dan atau barang yang kurang nilainya menjadi barang yang lebih tinggi nilainya, dan sifatnya lebih dekat kepada pemakai akhir. Termasuk dalam kegiatan ini adalah jasa industri dan pekerjaan perakitan (assembling).
2. **Jasa Industri** adalah kegiatan industri yang melayani keperluan pihak lain. Pada kegiatan ini bahan baku disediakan oleh pihak lain sedangkan pihak pengolah hanya melakukan pengolahannya dengan mendapat imbalan sebagai balas jasa (upah maklon).
3. **Perusahaan atau usaha industri** adalah suatu unit (kesatuan) usaha yang melakukan kegiatan ekonomi, bertujuan menghasilkan barang atau jasa, terletak pada suatu bangunan

## TECHNICAL NOTES

1. **Manufacturing Industry** is an economic activities to process the raw materials by means of mechanically, chemically, or by hand so that it will be the finished product or semi finished, and also goods worth less so that it becomes a higher value goods, and nature closer to the end user. Included in this activity is a industrial services and assembly.
2. **Industrial Services** is a industry activities that serve the needs for others. In this activity the raw materials has been provided by another party, while the processor is only doing its processing, so it will get a reward as remuneration (Makloon Wages)
3. **The Company or industrial enterprises** is a unit (unitary) business that perform an economic activity, which aims to produce goods or services, which is located in a building or a particular location, and has it own administrative records of production and cost structure,

atau lokasi tertentu, dan mempunyai catatan administrasi tersendiri mengenai produksi dan stuktur biaya serta ada seorang atau lebih yang bertanggung jawab atas usaha tersebut.

4. Industri Pengolahan dikelompokkan ke dalam 4 golongan berdasarkan banyaknya pekerja, yaitu : Industri Besar (100 orang pekerja atau lebih). Industri Sedang/menengah (20-99 orang pekerja). Industri kecil (5-19 orang pekerja), dan Industri Mikro (1-4 orang pekerja).
5. **Input atau biaya antara** adalah biaya yang dikeluarkan dalam proses industri yang berupa bahan baku, bahan bakar, barang lainnya diluar bahan baku/ bahan penolong, jasa industri, sewa gedung, dan biaya jasa non industri.
6. **Output** adalah nilai keluaran yang dihasilkan dari proses kegiatan industri yang berupa barang yang dihasilkan, tenaga listrik yang dijual, jasa industri, keuntungan jual beli,

*and there are one or more persons who are responsible for the business*

4. **Manufacturing Industry** is classified into four categories based on the number of workers, that is : Large Industry (100 or more workers) Middle Industry (20-99 workers) and Micro Industry (1-4 workers)
5. **Input or Production Cost** is the cost incurred in the process of industrial activity in the form of raw materials, fuel, and other goods that do not include raw materials or auxiliary materials, industrial services, leasing of buildings and the cost of non industrial services
6. **The Output** is a value of the output produced from the industrial activities in the form of goods produced, electric power sold, industrial services, the profits of selling, addition of

pertambahan stok barang setengah jadi dan penerimaan lain.

7. **Nilai Tambah** adalah besarnya output dikurangi besarnya nilai input (antara).

8. **Pedagang Kaki Lima** adalah usaha informal atau mikro yang umumnya mempunyai sifat operasional usaha dengan menghadang pembeli, menempati ruang publik yang antara lain trotoar, badan jalan, atau fasilitas umum.

10. Lokasi sementara usaha Pedagang Kaki Lima yang ditetapkan sesuai Kep.Gub.No. 1900 Tahun 2005, di lapangan lokasi ini yang dimaksud dengan JS, JT, JP, JB, dan JU.

11. **Diskotik** adalah jenis usaha komersial yang menyediakan hiburan lengkap dengan fasilitas alunan musik hidup maupun rekaman piringan hitam atau media lain beserta dengan disc joki untuk melantai bagi orang dewasa pada malam hari.

*semi finished goods stock and other revenues.*

7. **Added Values** is the amount of output minus the value of the input.

8. **Street Vendor** is an informal or micro business that generally have the nature of business operational by blocking buyers, occupy public space among others sidewalk, pavement or public facilities.

10. *The Temporary Location for the Street Vendors business that has been determined in accordance with Kep.Gub No.1900 Tahun 2005, the location is named JS, JT, JP, JB, dan JU*

11. **Discotheque** is a kind of commercial business that provides complete entertainment with live music facilities and phonograph records or other media as well as the disc jockey to take the floor for adult at night.

Tabel

5.1

**Target dan Realisasi Anggaran Belanja Daerah (APBD)  
Kecamatan dan Kelurahan di Kecamatan Palmerah,  
2018**

*Table*

***Target and Actual Government Budget by District and  
Sub district, 2018***

No	Kelurahan Sub District	Target Target (Rp.)	Realisasi Actual (Rp.)	Persentase Percentage %
(1)	(2)	(3)	(4)	(5)
1	Palmerah	9 719 170 464	12 603 990 250	99,09
2	Slipi	8 123 554 051	7 512 572 738	94,04
3	Kemanggisan	10 677 559 414	9 220 554 839	94,87
4	Kota Bambu Utara	8 022 848 054	8 367 891 113	91,17
5	Kota Bambu Selatan	7 676,761 472	7 067 036 818	97,76
6	Jati Pulo	11 483 054 541	10 337 123 588	90,02
	<b>Kec. Palmerah</b>	<b>2 051 157 093</b>	<b>1 816 194 080</b>	<b>91,62</b>

*Sumber/Source : Kanppeko Kota Adm. Jakarta Barat*

Tabel

5.2

**Jumlah Pasar menurut Jenisnya dan Kelurahan di Kecamatan Palmerah, 2016**

Table

***The Number of Market based on Its Kind and Sub district, 2016***

No	Kelurahan Sub district	Jenis Pasar <i>Kind of Markets</i>				
		Wilayah <i>Territory Market</i>	Lingkungan <i>Environment Market</i>	Inpres <i>Inpres Market</i>	Induk <i>Wholesale Market</i>	Regional <i>Regional Market</i>
(1)	(2)	(3)	(4)	(5)	(6)	(7)
1	Palmerah	2	10	-		
2	Slipi	2	5	-		
3	Kemanggisan	4	15	-		
4	Kota Bambu Utara	2	9	-		
5	Kota Bambu Selatan	1	10	-		
6	Jati Pulo	2	10	-		
<b>Jumlah</b>		<b>13</b>	<b>59</b>	<b>-</b>		

Sumber/Source : Laporan Tahunan Kecamatan

Ket : Data Tahun 2018 tidak tersedia

**Tabel**

**5.3**

**Jumlah Kantor Pos, Telepon Umum, Kantor Polisi dan Bankmenurut Kelurahan di Kecamatan Palmerah, 2016**

*Table*

*The Number of Post Office, Public Telephone, Police Station and Bank by Sub district, 2016*

No	Kelurahan <i>Sub district</i>	Kantor Pos <i>Post Office</i>	Telepon Umum <i>Public Telephone</i>	Kantor Polisi <i>Police Station</i>	Bank <i>Bank</i>
(1)	(2)	(3)	(4)	(5)	(6)
1	Palmerah	1	-	1	4
2	Slipi	2	-	1	3
3	Kemanggis	1	-	2	11
4	Kota Bambu Utara	1	-	-	2
5	Kota Bambu Selatan	1	-	-	1
6	Jati Pulo	1	14	1	10
Jumlah7		7	14	4	31

*Sumber/Source : Laporan Tahunan Kecamatan*

Ket : Data Tahun 2018 tidak tersedia

**Tabel** **5.4** **Realisasi Penerimaan Zakat menurut Kelurahan di Kecamatan Palmerah, 2017 -2018**

*Table Actual Receipts of Zakat by Sub district, 2017 - 2018*

No	Kelurahan <i>Sub district</i>	Realisasi Tahun 2017 <i>Actual</i> (Rp)	Realisasi Tahun 2018 <i>Actual</i> (Rp)
(1)	(2)	(3)	(3)
1	Palmerah	118 532 000	119 916 000
2	Slipi	70 097 000	70 173 000
3	Kemanggisan	100 865 000	118 790 000
4	Kota Bambu Utara	70 388 000	70 384 000
5	Kota Bambu Selatan	70 958 000	70 845 500
6	Jati Pulo	70 945 000	70 453 000
7	Palmerah	70 000 000	70 000 000
<b>Jumlah</b>		<b>571 785 000</b>	<b>590 561 500</b>

*Sumber /Source : BAZIS Jakarta Barat*

Ket : Data Tahun 2018 tidak tersedia





Sensus  
Penduduk  
2020

# DATA

## MENCERDASKAN BANGSA

— *Enlighten The Nation* —

<http://jakartakotabps.go.id>



**BADAN PUSAT STATISTIK KOTA JAKARTA BARAT**  
**BPS - Statistics of Jakarta Barat Municipality**  
Jl. Raya Kebayoran Lama No. 5A Sukabumi Selatan  
Kebon Jeruk Jakarta Barat 11550, Telp : (021) 25673776  
Email : [bps3174@bps.go.id](mailto:bps3174@bps.go.id) Web : [jakartakota.bps.go.id](http://jakartakota.bps.go.id)

ISBN 978-602-71414-7-2



9

786027

141872