

KECAMATAN SOBEY DALAM ANGKA

**SOBEY SUBDISTRICT
IN FIGURES**

2019

<https://sarmikab.bps.go.id>



**BADAN PUSAT STATISTIK
KABUPATEN SARMI**
BPS - Statistics of Sarmi Regency



KECAMATAN SOBEY DALAM ANGKA

**SOBEY SUBDISTRICT
IN FIGURES**

2019



<https://sainik.com.sg>

Kecamatan Sobey Dalam Angka

Sobey Subdistrict in Figures

2019

ISBN:

No. Publikasi/Publication Number: 9419.1917

Katalog/Catalog: 1102001.9419053

Ukuran Buku/Book Size: 14,8 cm x 21 cm

Jumlah Halaman/Number of Pages: xx + 116 halaman /pages

Naskah/Manuscript:

Badan Pusat Statistik Kabupaten Sarmi

BPS-Statistics of Sarmi Regency

Penyunting/Editor:

Badan Pusat Statistik Kabupaten Sarmi

BPS-Statistics of Sarmi Regency

Desain Kover oleh/Cover Designed by:

Seksi Integrasi Pengolahan dan Diseminasi Statistik

Integrated Processing and Statistics Dissemination Section

Ilustrasi Kover/Cover Illustration:

Perbatasan Kampung Bagaiserwar/ *Bagaiserwar Village landmark*

Diterbitkan oleh/Published by:

© BPS Kabupaten Sarmi/*BPS-Statistics of Sarmi Regency*

Dicetak oleh/Printed by:

CV. Bersama Dian MJ

Dilarang mengumumkan, mendistribusikan, mengomunikasikan, dan/atau menggandakan sebagian atau seluruh isi buku ini untuk tujuan komersial tanpa izin tertulis dari Badan Pusat Statistik

Prohibited to announce, distribute, communicate, and/or copy part or all of this book for commercial purpose without permission from BPS-Statistics Indonesia

KEPALA BPS KABUPATEN SARMI
CHIEF STATISTICIAN OF SARMI REGENCY



Desius Frits Mobilala, SE



KATA PENGANTAR

Kecamatan Sobey Dalam Angka 2019 merupakan publikasi tahunan yang diterbitkan oleh BPS Kabupaten Sarmi. Disadari bahwa publikasi ini belum sepenuhnya memenuhi harapan pihak pemakai data khususnya para perencana, namun diharapkan dapat membantu melengkapi penyusunan rencana pembangunan di Kabupaten Sarmi terutama Kecamatan Sobey.

Publikasi ini dapat terwujud berkat kerja sama dan bantuan dari berbagai pihak baik instansi pemerintah maupun swasta. Kepada semua pihak yang telah memberikan bantuan disampaikan penghargaan dan terima kasih yang sebesar – besarnya.

Walaupun publikasi ini telah disiapkan sebaik-baiknya, namun disadari masih ada kekurangan dan kesalahan yang terjadi. Untuk perbaikan publikasi ini, tanggapan dan saran yang bersifat konstruktif dari para pemakai sangat diharapkan.

Sarmi, September 2019

Kepala BPS

Kabupaten Sarmi

Desius Frits Mobilala, SE



PREFACE

Sobey Subdistrict in Figures 2019 is an annual publication written by BPS-statistics of Sarimi Regency. Honestly, this publication has not perfect yet and has not filled the user's hope, especially for the planners yet, but hopely it can help to equip compilation of development planning in Sarimi regency especially in Sobey Subdistrict.

This comprehensive publication has been made possible with the assistance and contribution from several governmental institutions and private organizations. To all parties who have been involved in the preparation of this publication, I would like to express my sincerest appreciation and gratitude.

Comments and constructive suggestions for the improvement of this publication are always welcome.

Sarimi, September 2019

*Chief Statistician of
Sarimi Regency*

Desius Frits Mobilala, SE

DAFTAR ISI/CONTENTS

halaman
page

Peta Wilayah Kabupaten Sarmi/ <i>Map of Sarmi Regency</i>	iv
Kepala BPS Kabupaten SARMI/ <i>Chief Statistician Of SARMI Regency</i>	vi
Kata Pengantar	viii
<i>Preface</i>	ix
Daftar Isi/ <i>Contents</i>	x
Daftar Tabel/ <i>List Of Tables</i>	xi
Daftar Gambar/ <i>List Of Figures</i>	xix
Penjelasan Umum/ <i>Explanatory Notes</i>	xx
BAB 1 Geografi dan Iklim/<i>Geography and Climate</i>	1
1.1 Geografi/ <i>Geography</i>	7
1.2 Iklim/ <i>Climate</i>	10
BAB 2Pemerintahan/<i>Government</i>	15
2.1 Wilayah Administratif/ <i>Administrative Area</i>	21
2.2 Pegawai Negeri Sipil/ <i>Civil Servants</i>	23
BAB 3 Kependudukan dan Ketenagakerjaan/<i>Population and Employment</i> ..	27
3.1 Kependudukan/ <i>Population</i>	41
3.2 Ketenagakerjaan/ <i>Employment</i>	47
BAB 4 Sosial/<i>Social</i>	49
4.1 Pendidikan/ <i>Education</i>	57
4.2 Kesehatan/ <i>Health</i>	66
4.3 Agama/ <i>Religion</i>	71
BAB 5 Pertanian/<i>Agriculture</i>.....	73
5.1 Tanaman Pangan/ <i>Food Crops</i>	86
5.2 Hortikultura/ <i>Horticulture</i>	92
5.3 Perkebunan/ <i>Estate Crops</i>	102
5.4 Peternakan/ <i>Animal Husbandry</i>	109
5.5 Perikanan/ <i>Fishery</i>	111

DAFTAR TABEL/LIST OF TABLES

halaman
page

BAB 1 Geografi dan Iklim/Geography and Climate	1
1.1 Geografi/Geography	7
1.1.1 Batas Wilayah Kecamatan Sobey, 2018/ <i>The Border Area of Sobey Subdistrict, 2018</i>	7
1.1.2 Luas Wilayah menurut Kampung/Kelurahan di Kecamatan Sobey, 2018/ <i>Total Area by Village/Urban Village in Sobey Subdistrict, 2018</i>	8
1.1.3 Tinggi Wilayah di Atas Permukaan Laut (DPL) menurut Kampung/Kelurahan di Kecamatan Sobey, 2018/ <i>Height Above Mean Sea Level (AMSL) by Village/Urban Village in Sobey Subdistrict, 2018</i>	9
1.2 Iklim/Climate	10
1.2.1 Rata-rata Suhu Udara, Kelembaban, Tekanan Udara, Kecepatan Angin, Curah Hujan, dan Penyinaran Matahari di Stasiun Sarmi, 2018/ <i>Average of Temperature, Relative Humidity, Wind Velocity, Rain Fall, and Duration of Sun Shine at Sarmi Station, 2018</i>	10
1.2.2 Rata-rata Suhu dan Kelembaban Udara Menurut Bulan di Kabupaten Sarmi, 2018/ <i>Average Temperature and Humidity by Month in Sarmi Regency, 2018</i>	11
1.2.3 Rata-rata Tekanan Udara, Kecepatan Angin dan Penyinaran Matahari Menurut Bulan di Kabupaten Sarmi, 2018/ <i>Average Atmospheric Pressure, Wind Velocity and Duration of Sunshine by Month in Sarmi Regency, 2018</i>	12
1.2.4 Jumlah Curah Hujan dan Hari Hujan Menurut Bulan di Kabupaten Sarmi, 2018/ <i>Amount of precipitation and Number of Rainy Days by Month in Sarmi Regency, 2018</i>	13
1.2.5 Jumlah Tekanan Udara Menurut Bulan di Kabupaten Sarmi, 2018/ <i>Amount of Atmospheric Pressure by Month in Sarmi Regency, 2018</i>	14

BAB 2 Pemerintahan/<i>Government</i>	15
2.1 Wilayah Administratif/ <i>Administrative Area</i>	21
2.1.1 Ibukota Kecamatan dan Nama Kampung/Kelurahan di Kecamatan Sobey, 2018/ <i>Capital of Subdistrict and Village Name in Sobey Subdistrict, 2018</i>	21
2.1.2 Jumlah Rukun Tetangga/Rukun Warga menurut Kampung/Kelurahan di Kecamatan Sobey, 2018/ <i>Number of Smallest Administrative Area by Village/Urban Village in Sobey Subdistrict, 2018</i>	22
2.2 Pegawai Negeri Sipil/ <i>Civil Servants</i>	23
2.2.1 Jumlah Pegawai Negeri Sipil menurut Jenis Kelamin di Kantor Kecamatan Sobey, 2018/ <i>Number of Civil Servants by Sex in Sobey Subdistrict Office, 2018</i>	23
2.2.2 Jumlah Pegawai Negeri Sipil menurut Golongan Kepangkatan di Kantor Kecamatan Sobey, 2018/ <i>Number of Civil Servants by Hierarchy in Sobey Subdistrict Office, 2018</i>	24
2.2.3 Nama, Umur, Tingkat Pendidikan Kepala Kampung di Kecamatan Sobey, 2018/ <i>Name, Age, and Education Attainment of Head of Village in Sobey Subdistrict, 2018</i>	25
BAB 3 Kependudukan dan Ketenagakerjaan/<i>Population and Employment</i> ..	27
3.1 Kependudukan/ <i>Population</i>	41
3.1.1 Jumlah Penduduk dan Laju Pertumbuhan Penduduk Menurut Kecamatan di Kabupaten Sarmi 2010, 2017, dan 2018/ <i>Population and Population Growth Rate by Subdistrict in Sarmi regency, 2010, 2017 and 2018</i>	41
3.1.2 Jumlah Penduduk dan Laju Pertumbuhan Penduduk di Kecamatan Sobey, Sarmi 2010, 2017, dan 2018/ <i>Population and Population Growth Rate in Sobey Subdistrict, 2010, 2017 and 2018</i>	42
3.1.3 Jumlah Penduduk dan Rasio Jenis Kelamin di Kecamatan Sobey, 2013 – 2018/ <i>Population and Sex Ratio in Sobey Subdistrict, 2013 - 2018</i> ..	43

3.1.4	Distribusi dan Kepadatan Penduduk Menurut Kampung di Kecamatan Sobey, 2018/ <i>Population Distribution and Density by Village in Sobey Subdistrict, 2018</i>	44
3.1.5	Jumlah Penduduk Menurut Kelompok Umur dan Jenis Kelamin di Kecamatan Sobey, 2018/ <i>Population by Age Group and Sex in Sobey Subdistrict, 2018</i>	45
3.1.6	Jumlah Rumah Tangga dan Rata-rata Anggota Rumah Tangga di Kecamatan Sobey, 2017-2018/ <i>Number of Household and Average of Household Size in Sobey Subdistrict, 2017- 2018</i>	46
3.2	Ketenagakerjaan/ <i>Employment</i>	47
3.2.1	Jumlah Penduduk Berumur 15 Tahun Ke Atas Menurut Pendidikan Tertinggi yang Ditamatkan dan Jenis Kegiatan Selama Seminggu yang Lalu di Kabupaten Sarmi, 2018/ <i>Population Aged 15 Years and Over by Educational Attainment and Type of Activity During The Previous Week in Sarmi Regency, 2018</i>	47
3.2.2	Jumlah Penduduk Berumur 15 Tahun Keatas menurut Jenis Kegiatan Selama Seminggu yang Lalu dan Jenis Kelamin di Kabupaten Sarmi, 2018/ <i>Population Aged 15 Years and Over by Type of Activity During The Previous Week and Sex in Sarmi Regency, 2018</i>	48
BAB 4 Sosial/Social		49
4.1	Pendidikan/Education	57
4.1.1	Jumlah Sekolah Taman Kanak-Kanak (TK) dan Pendidikan Anak Usia Dini (PAUD) di Lingkungan Kementerian Pendidikan Nasional Menurut Kampung di Kecamatan Sobey, 2018/ <i>Number of Kindergarden School by Village in Sobey Regency, 2018</i>	57
4.1.2	Jumlah Sekolah Dasar (SD) di Lingkungan Kementerian Pendidikan Nasional Menurut Kampung di Kecamatan Sobey Tahun Ajaran 2018/2019/ <i>Number of Elementary School by Village in Sobey Subdistrict, 2018/2019</i>	58
4.1.3	Jumlah Murid Sekolah Dasar (SD) Negeri di Lingkungan Kementerian Pendidikan Nasional Kabupaten Sarmi Menurut Kampung dan Jenis	

	<i>Kelamin di Kecamatan Sobey Tahun Ajaran 2018/2019/Number of Pupil in State Elementary School in Education and Teaching Services of Sarmi Regency by Village and Sex in Sobey Subdistrict, 2018/2019.....</i>	59
4.1.4	<i>Jumlah Murid Sekolah Dasar (SD) Swasta di Lingkungan Kementerian Pendidikan Nasional Kabupaten Sarmi Menurut Kampung dan Jenis Kelamin di Kecamatan Sobey Tahun Ajaran 2018/2019/Number of Pupil in Private Elementary School in Education and Teaching Services of Sarmi Regency by Village and Sex in Sobey Subdistrict, 2018/2019</i>	60
4.1.5	<i>Jumlah Guru Sekolah Dasar (SD) Negeri di Lingkungan Kementerian Pendidikan Nasional Kabupaten Sarmi Menurut Kampung di Kecamatan Sobey Tahun Ajaran 2018/2019/Number of Teacher in State Elementary School in Education and Teaching Services of Sarmi Regency by Village and Sex in Sobey Subdistrict, 2018/2019.....</i>	61
4.1.6	<i>Jumlah Guru Sekolah Dasar (SD) Swasta di Lingkungan Kementerian Pendidikan Nasional Kabupaten Sarmi Menurut Kampung di Kecamatan Sobey Tahun Ajaran 2018/2019/Number of Teacher in Private Elementary School in Education and Teaching Services of Sarmi Regency by Village in Sobey Subdistrict, 2018/2019.....</i>	62
4.1.7	<i>Jumlah Sekolah, Murid, Guru, dan Rasio Murid-Guru Sekolah Dasar (SD) Negeri Menurut Kampung di Kecamatan Sobey Tahun Ajaran 2018/2019/Number of School, Pupils, Teacher, and School-Teacher Ratio of State Elementary Schools by Village in Sobey Subdistrict, 2018/2019.....</i>	63
4.1.8	<i>Jumlah Sekolah, Murid, Guru, dan Rasio Murid-Guru Sekolah Dasar (SD) Swasta Menurut Kampung di Kecamatan Sobey Tahun Ajaran 2018/2019/Number of School, Pupils, Teacher, and School-Teacher Ratio of Private Elementary Schools by Village in Sobey Subdistrict, 2018/2019.....</i>	64

4.1.9	Jumlah Sekolah, Murid, Guru, dan Rasio Murid-Guru Madrasah Ibtidaiyah (MI) Menurut Kampung di Kecamatan Sobey Tahun Ajaran 2018/2019/ <i>Number of School, Pupils, Teacher, and School-Teacher Ratio of Madrasah Ibtidaiyah by Village in Sobey Subdistrict, 2018/2019</i>	65
4.2	Kesehatan/ <i>Health</i>	66
4.2.1	Jumlah Fasilitas Kesehatan Menurut Kampung di Kecamatan Sobey, 2018/ <i>Number Of Health Facilities By Village in Sobey Subdistrict, 2018</i>	66
4.2.1	Lanjutan/ <i>Continued</i>	67
4.2.2	Jumlah Tenaga Kesehatan Menurut Kampung di Kecamatan Sobey, 2018/ <i>Number Of Health Personnel By Village In Sobey Subdistrict, 2018</i>	68
4.2.3	Jumlah Tenaga Kesehatan Menurut Unit Kerja di Kecamatan Sobey, 2018/ <i>Number of Health Personnel by Work Unit in Sobey Subdistrict, 2018</i>	69
4.2.3	Lanjutan/ <i>Continued</i>	70
4.3	Agama/ <i>Religion</i>	71
4.3.1	Jumlah Penduduk Menurut Kampung dan Agama yang Dianut di Kecamatan Sobey, 2018/ <i>Population by Village and Religion in Sobey Subdistrict, 2018</i>	71
4.3.2	Banyaknya Tempat Ibadah Menurut Kampung di Kecamatan Sobey, 2017/ <i>Number of Place of Worship by Village in Sobey Subdistrict, 2017</i>	72
BAB 5 Pertanian/<i>Agriculture</i>		73
5.1	Tanaman Pangan/ <i>Food Crops</i>	86
5.1.1	Luas Lahan Sawah Menurut Kampung Dan Jenis Pengairan Di Kecamatan Sobey (Ha), 2018/ <i>Area Of Wetland By Village And Type Of Irrigation In Sobey Subdistrict (Ha), 2018</i>	86
5.1.2	Luas Lahan Tegal/Kebun, Ladang/Huma, Dan Lahan Yang Sementara Tidak Diusahakan Menurut Kampung Di Kecamatan Sobey (Ha),	

	<i>2016/Area Of Dry Field/Garden, Shifting Cultivation, And Temporarily Unused Land By Village In Sobey Subdistrict (Hectar), 2016</i>	87
5.1.3	<i>Luas Panen Dan Produksi Padi Sawah Dan Padi Ladang Menurut Kampung Di Kecamatan Sobey (Ha), 2018/Harvested Area and Production Of Wetland And Dryland Paddy By Village In Sobey Subdistrict (Ha), 2018</i>	88
5.1.4	<i>Luas Panen dan Produksi Beberapa Komoditi Menurut Kampung di Kecamatan Sobey (ha), 2018/Harvested Area and Production Some of Comodities by Village in Sobey Subdistrict (ha), 2018</i>	89
5.1.4	<i>Lanjutan/Continued</i>	90
5.1.4	<i>Lanjutan/Continued</i>	91
5.2	<i>Hortikultura/Horticulture</i>	92
5.2.1	<i>Luas Panen Tanaman Sayuran Menurut Kampung Dan Jenis Sayuran Di Kecamatan Sobey (ha), 2018/Harvested Area of Vegetables By Village And Kind Of Vegetables In Sobey Subdistrict (ha), 2018</i>	92
5.2.1	<i>Lanjutan/Continued</i>	93
5.2.2	<i>Produksi Tanaman Sayuran Menurut Kampung Dan Jenis Sayuran Di Kecamatan Sobey (ton), 2018/Production Of Vegetables By Village And Kind Of Vegetables In Sobey Subdistrict (ton), 2018</i>	94
5.2.2	<i>Lanjutan/Continued</i>	95
5.2.3	<i>Luas Panen Buah - Buahan Menurut Kampung Dan Jenis Buah-buahan Di Kecamatan Sobey (Ha), 2018/Harvested Area Of Fruits By Village And Kind Of Fruits In Sobey Subdistrict (Ha), 2018</i>	96
5.2.3	<i>Lanjutan/Continued</i>	97
5.2.3	<i>Lanjutan/Continued</i>	98
5.2.4	<i>Produksi Buah - Buahan Menurut Kampung dan Jenis Buah-buahan di Kecamatan Sobey (Ton), 2018/Production of Fruits by Village and Kind of Fruits in Sobey Subdistrict (Ton), 2018</i>	99
5.2.4	<i>Lanjutan/Continued</i>	100
5.2.4	<i>Lanjutan/Continued</i>	101
5.3	<i>Perkebunan/Estate Crops</i>	102

5.3.1	Luas Area Tanaman Perkebunan Kakao Menurut Kampung Di Kecamatan Sobey (Ha), 2018/ <i>Area Of Cocoa By Village In Sobey Subdistrict (Ha), 2018</i>	102
5.3.2	Jumlah Petani, Luas Area, Dan Produksi Tanaman Perkebunan Kakao Menurut Kampung Di Kecamatan Sobey, 2018/ <i>Number Of Farmer, Area, And Production Of Cocoa By Village In Sobey Subdistrict, 2018</i>	103
5.3.3	Luas Area Tanaman Perkebunan Kelapa Menurut Kampung Di Kecamatan Sobey, 2018/ <i>Area Of Coconut By Village In Sobey Subdistrict, 2018</i>	104
5.3.4	Jumlah Petani, Luas Area, Dan Produksi Tanaman Perkebunan Kelapa Menurut Kampung Di Kecamatan Sobey, 2018/ <i>Number Of Farmer, Area, And Production Of Coconut By Village In Sobey Subdistrict, 2018</i>	105
5.3.5	Luas Area Tanaman Perkebunan Pinang Menurut Kampung Di Kecamatan Sobey, 2018/ <i>Area Of Areca Nut By Village In Sobey Subdistrict, 2018</i>	106
5.3.6	Jumlah Petani, Luas Area, Dan Produksi Tanaman Perkebunan Pinang Menurut Kampung Di Kecamatan Sobey, 2018/ <i>Number Of Farmer, Area, And Production Of Areca Nut By Village In Sobey Subdistrict, 2018</i>	107
5.3.7	Produktivitas Tanaman Perkebunan di Kecamatan Sobey, 2014 – 2018/ <i>Average of Estate Crops Productivitas in Sobey Subdistrict, 2014 - 2018</i>	108
5.4	Peternakan/ <i>Animal Husbandry</i>	109
5.4.1	Populasi Ternak Menurut Jenis Ternak (Ekor) Dan Kampung Di Kecamatan Sobey, 2016/ <i>Livestock Population By Type Of Livestock (Heads) And Village In Sobey Subdistrict, 2016</i>	109
5.4.2	Populasi Unggas (Ekor) Menurut Kampung Di Kecamatan Sobey, 2016/ <i>Poultry Population (Heads) By Village In Sobey Subdistrict, 2016</i>	110

5.5	Perikanan/ <i>Fishery</i>	111
5.5.1	Jumlah Rumah Tangga Perikanan Tangkap Menurut Kecamatan dan Subsektor Di Kecamatan Sobey, 2016 dan 2017/ <i>Number Of Fish Capture Households By Subdistrict and Subsector In Sobey Subdistrict, 2016 and 2017</i>	111
5.5.2	Produksi Perikanan Tangkap Menurut Kecamatan Dan Subsektor Di Kecamatan Sobey (Ton), 2016 dan 2017/ <i>Production Of Fish Capture By Subdistrict And Subsector In Sobey Subdistrict, 2016 and 2017</i> ..	112
5.5.3	Jumlah Rumah Tangga Perikanan Budidaya Menurut Kecamatan Dan Jenis Budidaya Di Kecamatan Sobey, 2017/ <i>Number Of Aquaculture Households By Subdistrict and Type Of Aquaculture In Sobey Subdistrict, 2017</i>	113
5.5.4	Produksi Perikanan Budidaya Menurut Kecamatan Dan Subsektor Di Kecamatan Sobey, 2017/ <i>Production Of Fish Capture By Subdistrict and Subsector In Sobey Subdistrict, 2017</i>	114
5.5.5	Jumlah Perahu/Kapal Menurut Kecamatan dan Jenis Kapal di Kecamatan Sobey, 2017/ <i>Number of Fishing Boats by Subdistrict and Type of Boat in Sobey Subdistrict, 2017</i>	115

DAFTAR GAMBAR/LIST OF FIGURES

	halaman page
1 Presentase Luas Wilayah Menurut Kecamatan di Kabupaten Sarmi (km ²), 2018/ <i>Total Area by Subdistrict In Sarmi Regency (square.km), 2018</i>	6
2 Jumlah Rukun Tetangga menurut Kampung/Kelurahan di Kecamatan Sobey , 2018/ <i>Number of Smallest Administrative Area by Village/Urban Village in Sobey Subdistrict, 2018</i>	19
3 Banyaknya Pegawai Negeri Sipil (PNS) di Kantor Kecamatan Sobey Menurut Golongan Kepangkatan, 2018/ <i>Number of Regional Civil Servant by Hierarchy in Sobey Subdistrict Office, 2018</i>	20
4 Jumlah Penduduk Menurut Kecamatan di Kabupaten Sarmi, 2018/ <i>Number of Population by Subdistrict in Sarmi Regency, 2018</i>	38
5 Persentase Penduduk Menurut Jenis Kelamin di Kabupaten Sarmi, 2018/ <i>Percentage of Population by Sex in Sarmi Regency, 2018</i>	39
6 Persentase Penduduk Berumur 15 Tahun Keatas Menurut Angkatan Kerja Selama Seminggu yang lalu di Kabupaten Sarmi, 2018/ <i>Percentage of Population Aged 15 Years and Over by Economically Active During The Previous Week in Sarmi Regency, 2018</i>	40
7 Jumlah Sekolah di Kecamatan Sobey Tahun Ajaran 2018/2019/ <i>Number of School in Sobey Subdistrict, 2018/2019</i>	55
8 Banyaknya Fasilitas Kesehatan di Kecamatan Sobey, 2018/ <i>Number of Health Facility in Sobey Subdistrict, 2018</i>	56
9 Produksi Tanaman Perkebunan (Ton) di Kecamatan Sobey, 2018/ <i>Production of Estate Crops (Ton) in Sobey Subdistrict, 2018</i>	84
10 Produksi Ternak (Ekor) di Kecamatan Sobey, 2016/ <i>Livestock Population (Heads) in Sobey Subdistrict, 2016</i>	85

PENJELASAN UMUM/EXPLANATORY NOTES

Tanda-tanda, satuan-satuan, dan lain-lainnya yang digunakan dalam publikasi ini adalah sebagai berikut:

Symbols, measurement units, and acronyms which are used in this publication, are as follows:

1. TANDA-TANDA/SYMBOLS

Data tidak tersedia/ <i>Data not available</i>	:	...
Tidak ada atau nol / <i>Null or zero</i>	:	—
Data dapat diabaikan/ <i>Data negligible</i>	:	0
Tanda decimal/ <i>Decimal point</i>	:	,
Data tidak dapat ditampilkan/ <i>Not applicable</i>	:	NA
Angka perkiraan/ <i>Estimated figures</i>	:	e
Angka sementara/ <i>Preliminary figures</i>	:	x
Angka sangat sementara/ <i>Very preliminary figures</i>	:	xx
Angka diperbaiki/ <i>Revised figures</i>	:	r

2. SATUAN/UNITS

barel/ <i>barrel</i>	:	158,99 liter/ <i>litres</i> = 1/6,2898 m ³
hektar (ha)/ <i>hectare (ha)</i>	:	10 000 m ²
kilometer (km)/ <i>kilometres (km)</i>	:	1 000 meter/ <i>meters</i> (m)
knot/ <i>knot</i>	:	1,8523 km/jam (km/hour)
kuintal/ <i>quintal</i>	:	100 kg
KWh	:	1 000 Watt <i>hour</i>
MWh	:	1 000 KWh
liter (untuk beras)/ <i>litre (for rice)</i>	:	0,80 kg
ons/ <i>ounce</i>	:	28,31 gram/ <i>grams</i>
ton	:	1 000 kg

Satuan lain: buah, dus, butir, helai/lembar, kaleng, batang, pulsa, ton kilometer (ton-km), jam, menit, persen (%).

Other units: unit, pack, pieces, sheet, tin, pulse, ton-kilometres(ton-km), hour, minute, percent (%).

Perbedaan angka di belakang koma disebabkan oleh pembulatan angka.

The difference in decimal numbers is caused by rounding.

BAB
Chapter
1

GEOGRAFI DAN IKLIM
Geography and Climate



PENJELASAN TEKNIS**TECHNICAL NOTES**

1. Secara astronomis, Indonesia terletak antara 60 08' Lintang Utara dan 110 15' Lintang Selatan dan antara 940 45'–1410 05' Bujur Timur dan dilalui oleh garis ekuator atau garis khatulistiwa yang terletak pada garis lintang 00.
 2. Berdasarkan posisi geografisnya, negara Indonesia memiliki batas-batas: Utara - Negara Malaysia, Singapura, Filipina, dan Laut Cina Selatan; Selatan - Negara Australia dan Samudera Hindia; Barat - Samudera Hindia; Timur - Negara Papua Nugini, Timor Leste, dan Samudera Pasifik.
 3. Indonesia terdiri dari 34 provinsi yang terletak di lima pulau besar dan empat kepulauan, yaitu:
 - Pulau Sumatera: Aceh, Sumatera Utara, Sumatera Barat, Riau, Jambi, Sumatera Selatan, Bengkulu, dan Lampung.
 - Kepulauan Riau: Kepulauan Riau.
 - Kepulauan Bangka Belitung: Kepulauan Bangka Belitung.
 - Pulau Jawa: DKI Jakarta, Jawa Barat, Banten, Jawa Tengah, DI Yogyakarta, dan Jawa Timur.
 - Kepulauan Nusa Tenggara (Sunda Kecil): Bali, Nusa Tenggara Barat,
1. *Astronomically, Indonesia is located between 60 08' North latitude and 110 15' South latitude, and between 940 45' and 1410 05' East longitude and lies on equator line located at 00 latitude line.*
 2. *In terms of geographic position, Indonesia has boundaries as follows: North - Malaysia, Singapore, Philippines, and South China Sea; South - Australia and Indian Ocean; West - Indian Ocean; East - Papua New Gunea, Timor Leste, and Pasific Ocean.*
 3. *Indonesia has 34 provinces spreading over five main islands and four archipelago. These include:*
 - *Sumatera Island: Aceh, Sumatera Utara, Sumatera Barat, Riau, Jambi, Sumatera Selatan, Bengkulu, and Lampung.*
 - *Riau Archipelago: Kepulauan Riau.*
 - *Bangka Belitung Archipelago: Kepulauan Bangka Belitung.*
 - *Jawa Island: DKI Jakarta, Jawa Barat, Banten, Jawa Tengah, DI Yogyakarta, and Jawa Timur.*
 - *Nusa Tenggara Archipelago*

GEOGRAPHY AND CLIMATE

- dan Nusa Tenggara Timur.
 - Pulau Kalimantan: Kalimantan Barat, Kalimantan Tengah, Kalimantan Selatan, Kalimantan Timur, dan Kalimantan Utara.
 - Pulau Sulawesi: Sulawesi Utara, Gorontalo, Sulawesi Tengah, Sulawesi Selatan, Sulawesi Barat, dan Sulawesi Tenggara.
 - Kepulauan Maluku: Maluku dan Maluku Utara.
 - Pulau Papua: Papua dan Papua Barat.
- (Sunda Kecil): Bali, Nusa Tenggara Barat, and Nusa Tenggara Timur.
- Kalimantan Island: Kalimantan Barat, Kalimantan Tengah, Kalimantan Selatan, Kalimantan Timur and Kalimantan Utara.
 - Sulawesi Island: Sulawesi Utara, Gorontalo, Sulawesi Tengah, Sulawesi Selatan, Sulawesi Barat, and Sulawesi Tenggara.
 - Maluku Archipelago: Maluku and Maluku Utara.
 - Papua Island: Papua and Papua Barat.
4. **QFF** adalah tekanan udara pada suatu tempat atau stasiun, yang dijabarkan ke tekanan permukaan laut sesuai dengan standar meteorologi.
 4. **QFF** is atmospheric pressure in a place or station which described to sea level accordance with standards of meteorology
 5. **QFE** adalah tekanan udara diatas landasan atau tekanan udara diatas tempat itu, yang didapat dari tekanan udara yang diamati pada ketinggian bejana barometer kemudian dijabarkan ke tekanan 10 feet diatas landasan
 5. **QFE** is atmospheric pressure above the runway or over the place, which is derived at the height of barometer then described the pressure to 10 feet above the runway.

ULASAN**Geografi**

Kecamatan Sobey merupakan salah satu kecamatan pemekaran di Kabupaten Sarmi. Wilayah Kecamatan Sobey bagian utara berbatasan dengan Samudera Pasifik, bagian selatan berbatasan dengan Kecamatan Sarmi Selatan, bagian barat berbatasan dengan Kecamatan Sarmi, dan bagian timur berbatasan dengan Kecamatan Muara Tor.

Iklim

Kabupaten Sarmi pada tahun 2018 memiliki suhu udara di antara 22,4 °C sampai 34,2 °C. Suhu tertinggi terjadi pada bulan Desember dan suhu terendah terjadi pada bulan Agustus.

Rata-rata kelembaban udara di Kabupaten Sarmi relatif tinggi yaitu berkisar antara 82 hingga 83 persen. Rata-rata Tekanan udara berkisar antara 1007,5-1009,9 mb. Sedangkan rata-rata kecepatan angin sebesar 2 knot.

Sepanjang tahun 2018, hujan terjadi di setiap bulan. pada bulan Maret sebesar 307,1 mm dan terendah pada bulan Oktober sebesar 50,4 mm. Banyaknya jumlah hari hujan berkisar antara 15-22 hari. Jumlah hari hujan tertinggi di Bulan Desember.

DESCRIPTION**Geography**

Sobey Subdistrict is a one of unfolment subdistrict in Sarmi Regency. Territorial Boundaries of Sobey Subdistrict in northern area bordered by Pacific Ocean, southtern area border on Sarmi Selatan Subdistrict, western area border on Sarmi Subdistrict and eastern area bordered by Muara Tor Subdistrict.

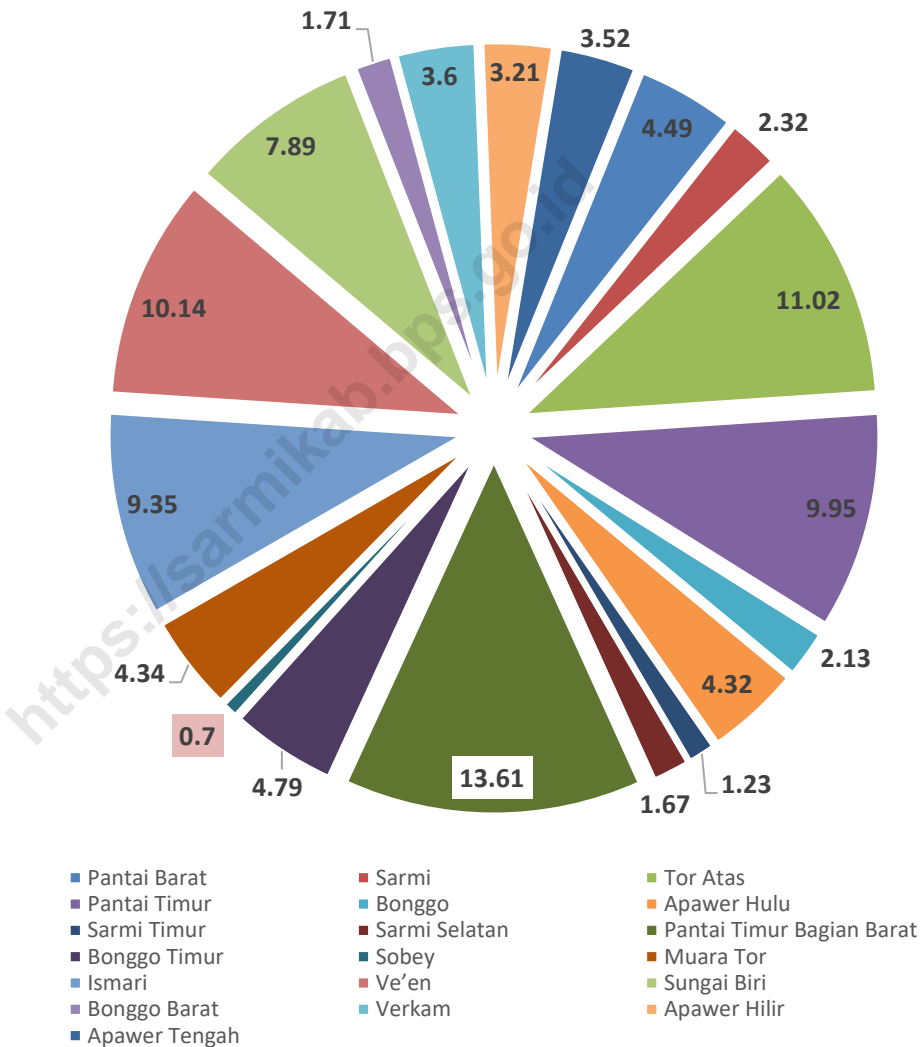
Climate

The temperature of Sarmi Regency in 2018 ranged from 22,4°C to 34,2°C. The highest temperatures occured in December and the lowest temperatures occured in August.

The average of relative humidity in Sarmi Regency ranged from 82 to 83 percent. The average of atmospheric pressure ranged from 1007,5 to 1009,8 mb. Meanwhile, average of wind velocity is 2 knot.

During 2018, rain occurred every month in Sarmi Regency. The highest average of rainfall in Sarmi Regency is 307,1 mm which occurred in March and the lowest in October is 50,4 mm. Number of rainy days ranged from 15 to 22 days. December has the highest rainy days in 2018.

Gambar 1 Presentase Luas Wilayah Menurut Kecamatan di Kabupaten Sarmi (km²), 2018
Picture Total Area by Subdistrict In Sarmi Regency (square.km), 2018



1.1 GEOGRAFI/*GEOGRAPHY*

Tabel 1.1.1 Batas Wilayah Kecamatan Sobey, 2018
Table The Border Area of Sobey Subdistrict, 2018

A. Batas Wilayah Kecamatan Sobey <i>The Border Area Sobey Subdistrict</i>	
<hr/>	
Sebelah Utara/ <i>North Side</i>	: Samudera Pasifik/ <i>Pacific Ocean</i>
Sebelah Selatan/ <i>South Side</i>	: Kecamatan Sarmi Selatan/ <i>Sarmi Selatan Subdistrict</i>
Sebelah Barat/ <i>West Side</i>	: Kecamatan Sarmi/ <i>Sarmi Subdistrict</i>
Sebelah Timur/ <i>East Side</i>	: Kecamatan Muara Tor/ <i>Muara Tor Subdistrict</i>

Sumber/*Source*: BPS Kabupaten Sarmi/*BPS-Statistics of Sarmi Regency*

Tabel 1.1.2 Luas Wilayah menurut Kampung/Kelurahan di Kecamatan Sobey, 2018
Table Total Area by Village/Urban Village in Sobey Subdistrict, 2018

	Kampung/Kelurahan Village/Ward	Luas (km²) Total Area (square.km)	Persentase Percentage
	(1)	(2)	(3)
1	Nanot
2	Bagaiserwar
3	Sumsar
4	Bagaiserwar II
5	Rorena
	Sobey	127	0,70

Sumber/Source: Badan Perencanaan Pembangunan Daerah Kabupaten Sarmi/ *Development Planning Regional Agency of Sarmi Regency*

Keterangan:

1) Luas wilayah dengan pemekaran 19 distrik

Tabel 1.1.3 Tinggi Wilayah di Atas Permukaan Laut (DPL) menurut Kampung/Kelurahan di Kecamatan Sobey, 2018
Table *Height Above Mean Sea Level (AMSL) by Village/Urban Village in Sobey Subdistrict, 2018*

	Kampung/Kelurahan Village/Ward	Tinggi (meter) Height (meter)
	(1)	(2)
1	Nanot	...
2	Bagaiserwar	...
3	Sumsar	...
4	Bagaiserwar II	...
5	Rorena	...
	Sobey	13,33

Sumber/Source: Badan Perencanaan Pembangunan Daerah Kabupaten Sarmi/ *Development Planning Regional Agency of Sarmi Regency*

1.2 IKLIM/CLIMATE

Tabel 1.2.1 Rata-rata Suhu Udara, Kelembaban, Tekanan Udara, Kecepatan Angin, Curah Hujan, dan Penyinaran Matahari di Stasiun Sarmi, 2018
Average of Temperature, Relative Humidity, Wind Velocity, Rain Fall, and Duration of Sun Shine at Sarmi Station, 2018

Uraian/Description	Stasiun Sarmi/ Sarmi Station
(1)	(2)
Suhu/Temperature (°C)	
Maksimum/Maximum	32,60
Minimum/Minimum	22,90
Rata-rata/Average	27,70
Kelembaban Udara (persen) Humidity (percent)	
Maksimum/Maximum	98,17
Minimum/Minimum	57,58
Rata-rata/Average	82,33
Tekanan Udara/Atmospheric Pressure (mb)	1009,00
Kecepatan Angin/Wind Velocity (knot)	2,00
Curah Hujan/Precipitation (mm ³)	158,98
Penyinaran Matahari (persen) Duration of Sunshine (percent)	67,58

Sumber/Source: BMKG-Stasiun Meteorologi, Klimatologi, dan Geofisika, Sarmi/BMKG-Meteorologi, Climatology, and Geophysics Station, Sarmi

Tabel 1.2.2 Rata-rata Suhu dan Kelembaban Udara Menurut Bulan di Kabupaten Sarmi, 2018
Average Temperature and Humidity by Month in Sarmi Regency, 2018

Bulan <i>Month</i>	Suhu Udara <i>Temperature (°C)</i>			Kelembaban Udara <i>Humidity (%)</i>		
	Maks <i>Max</i>	Min	Rata- rata <i>Average</i>	Maks <i>Max</i>	Min	Rata- rata <i>Average</i>
	(1)	(2)	(3)	(4)	(5)	(6)
Januari/ <i>January</i>	31,8	22,9	27,7	98,0	61,0	82,0
Februari/ <i>February</i>	32,2	22,9	27,6	96,0	61,0	82,0
Maret/ <i>March</i>	33,7	23,7	27,7	96,0	56,0	83,0
April/ <i>April</i>	33,8	23,0	27,8	98,0	57,0	82,0
Mei/ <i>May</i>	31,8	22,9	27,9	98,0	57,0	82,0
Juni/ <i>June</i>	31,7	22,9	27,7	99,0	58,0	82,0
Juli/ <i>July</i>	32,2	22,8	27,4	99,0	52,0	83,0
Agustus/ <i>August</i>	31,6	22,4	27,4	99,0	55,0	82,0
September/ <i>September</i>	31,8	22,6	27,5	99,0	62,0	82,0
Oktober/ <i>October</i>	32,8	23,1	27,8	98,0	64,0	82,0
November/ <i>November</i>	34,0	23,1	27,6	99,0	55,0	83,0
Desember/ <i>December</i>	34,2	23,1	27,9	99,0	53,0	83,0
Rata-rata/<i>Average</i>	32,6	22,9	27,7	98,17	57,58	82,33

Sumber/*Source*: BMKG-Stasiun Meteorologi, Klimatologi, dan Geofisika, Sarmi/*BMKG-Meteorologi, Climatology, and Geophysics Station, Sarmi*

Tabel 1.2.3 Rata-rata Tekanan Udara, Kecepatan Angin dan Penyinaran Matahari Menurut Bulan di Kabupaten Sarmi, 2018
Average Atmospheric Pressure, Wind Velocity and Duration of Sunshine by Month in Sarmi Regency, 2018

Bulan Month	Tekanan Udara (mb) Atmospheric Pressure (mb)	Kecepatan Angin (knot) Wind Velocity (knot)	Penyinaran Matahari (%) Duration of Sunshine (%)
(1)	(2)	(3)	(4)
Januari/January	1007,5	2,0	67,00
Februari/February	1008,4	2,0	67,00
Maret/March	1007,7	2,0	65,00
April/April	1008,5	2,0	63,00
Mei/May	1008,7	2,0	68,00
Juni/June	1009,9	2,0	69,00
Juli/July	1009,2	2,0	70,00
Agustus/August	1009,8	2,0	67,00
September/September	1009,5	2,0	66,00
Oktober/October	1009,7	2,0	70,00
November/November	1009,8	2,0	69,00
Desember/December	1009,7	2,0	70,00
Rata-Rata/Average	1009,0	2,00	67,58

Sumber/Source: BMKG-Stasiun Meteorologi, Klimatologi, dan Geofisika, Sarmi/BMKG-Meteorologi, Climatology, and Geophysics Station, Sarmi

Tabel 1.2.4 Jumlah Curah Hujan dan Hari Hujan Menurut Bulan di Kabupaten Sarmi, 2018
Amount of precipitation and Number of Rainy Days by Month in Sarmi Regency, 2018

Bulan Month	Curah Hujan (mm ³) Precipitation (mm ³)	Hari Hujan Rainy Days
(1)	(2)	(3)
Januari/January	59,9	19
Februari/February	126,0	15
Maret/March	307,1	18
April/April	137,0	17
Mei/May	166,7	17
Juni/June	169,2	20
Juli/July	192,0	18
Agustus/August	132,1	19
September/September	262,2	18
Oktober/October	50,4	13
November/November	146,2	21
Desember/December	159,0	22
Rata-rata/Average	158,98	18,08

Sumber/Source: BMKG-Stasiun Meteorologi, Klimatologi, dan Geofisika, Sarmi/BMKG-Meteorologi, Climatology, and Geophysics Station Sarmi


Tabel 1.2.5 Jumlah Tekanan Udara Menurut Bulan di Kabupaten Sarmi, 2018
Table **Amount of Atmospheric Pressure by Month in Sarmi Regency, 2018**

Bulan Month	Tekanan Udara Atmospheric Pressure (mb)	
	QFF	QFE
	(1)	(2)
Januari/January	1007,5	1007,0
Februari/February	1008,4	1007,8
Maret/March	1007,7	1007,1
April/April	1008,5	1007,9
Mei/May	1008,7	1008,1
Juni/June	1009,9	1009,3
Juli/July	1009,2	1008,6
Agustus/August	1009,8	1009,2
September/September	1009,5	1008,9
Oktober/October	1009,7	1009,1
November/November	1009,8	1009,1
Desember/December	1009,7	1009,1
Rata-rata / Average	1009,0	1008,4

Sumber/Source: BMKG-Stasiun Meteorologi, Klimatologi, dan Geofisika, Sarmi/BMKG-Meteorologi, Climatology, and Geophysics Station, Sarmi

BAB
Chapter
2

PEMERINTAHAN
Government



PENJELASAN TEKNIS

1. Pegawai Negeri Sipil yang selanjutnya disingkat PNS adalah warga negara Indonesia yang memenuhi syarat tertentu, diangkat sebagai Pegawai ASN secara tetap oleh pejabat Pembina kepegawaian untuk menduduki jabatan pemerintahan.

TECHNICAL NOTES

1. *Civil Servant are Indonesian citizens who meet certain requirements was appointed as civil servant regularly by the staff development officer position in government.*

<https://sarmikab.bps.go.id>

GOVERNMENT

ULASAN

Kecamatan Sobey pada tahun 2018 memiliki 5 kampung, yaitu Kampung Nanot, Kampung Bagaiserwar I, Kampung Bagaiserwar II, Kampung Sumsar, dan Kampung Rorena.

Pegawai Negeri Sipil (PNS) di Kantor Kecamatan Sobey tahun 2018 hanya memiliki 2 orang dengan jenis kelamin perempuan.

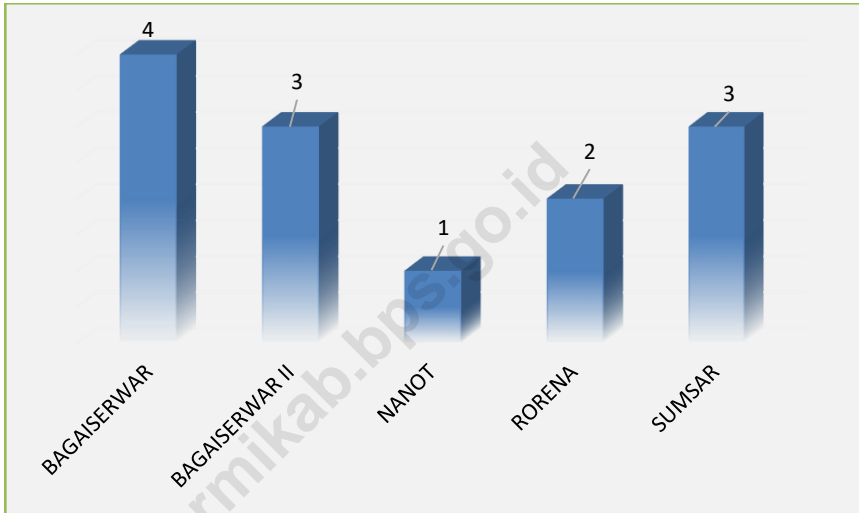
DESCRIPTION

In 2018, Sobey Subdistrict has 5 Villages are Nanot Village, Bagaiserwar I Village, Bagaiserwar II Village, Sumsar Village and Rorena Village.

Civil Servant in Office of Sobey Subdistrict 2018 is only 2 women.

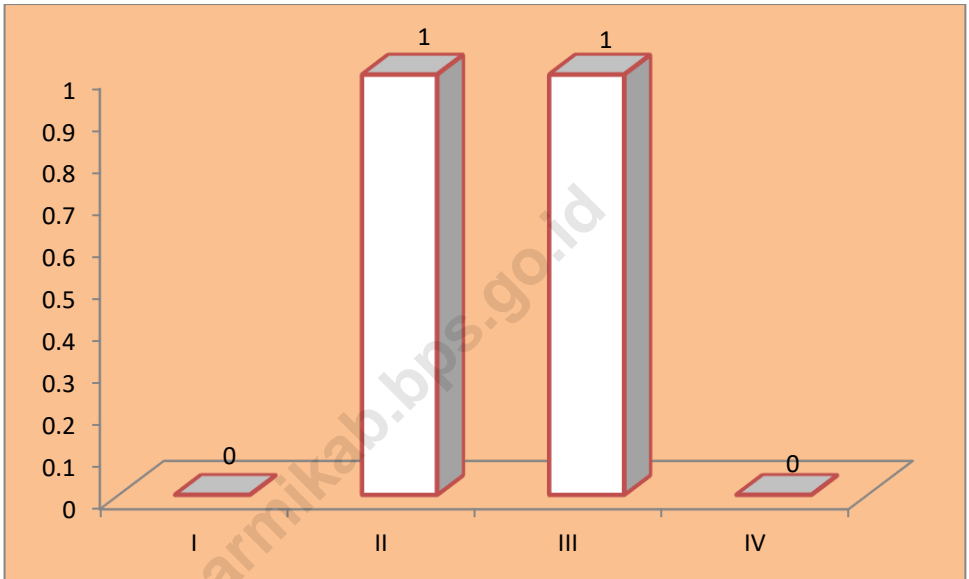
<https://sarmikab.bps.go.id>

Gambar 2 Jumlah Rukun Tetangga menurut Kampung/Kelurahan di Kecamatan Sobey , 2018
Picture *Number of Smallest Administrative Area by Village/Urban Village in Sobey Subdistrict, 2018*



Sumber/Source: Badan Pusat Statistik Kabupaten Sarmi/ BPS-Statistics of Sarmi Regency

Gambar 3 Banyaknya Pegawai Negeri Sipil (PNS) di Kantor Kecamatan Sobey Menurut Golongan Kepangkatan, 2018
Picture **Number of Regional Civil Servant by Hierarchy in Sobey Subdistrict Office, 2018**



Sumber/Source: Badan Kepegawaian, Pendidikan dan Latihan Aparatur Kabupaten Sarmi / Employee Division of Sarmi Regency

2.1 WILAYAH ADMINISTRATIF/ADMINISTRATIVE AREA

Tabel 2.1.1 Ibukota Kecamatan dan Nama Kampung/Kelurahan di Kecamatan Sobey, 2018
Table Capital of Subdistrict and Village Name in Sobey Subdistrict, 2018

Kecamatan <i>Subdistrict</i>	Ibukota Kecamatan <i>Capital of Subdistrict</i>	Kelurahan / Kampung <i>Villages / Wards</i>	Keterangan <i>Note</i>
(1)	(2)	(3)	(4)
Sobey	Bagaiserwar II	Nanot	Kampung/ <i>Village</i>
		Bagaiserwar	Kampung/ <i>Village</i>
		Sumsar	Kampung/ <i>Village</i>
		Bagaiserwar II	Kampung/ <i>Village</i>
		Rorena	Kampung/ <i>Village</i>

Sumber/Source: Pemerintahan Kabupaten Sarmi / Government Division of Sarmi Regency

Tabel 2.1.2 Jumlah Rukun Tetangga/Rukun Warga menurut Kampung/Kelurahan di Kecamatan Sobey, 2018
Table Number of Smallest Administrative Area by Village/Urban Village in Sobey Subdistrict, 2018

	Kampung/Kelurahan Village/Urban Village	Rukun Tetangga (RT) Neighbourhood	Rukun Warga (RW) Hamlet
	(1)	(2)	(3)
1	Nanot	-	1
2	Bagaiserwar	-	4
3	Sumsar	-	3
4	Bagaiserwar II	-	3
5	Rorena	-	2

Sumber/Source: Badan Pusat Statistik Kabupaten Sarmi / BPS- Statistics of Sarmi Regency

2.2 PEGAWAI NEGERI SIPIL/*CIVIL SERVANTS*

Tabel 2.2.1 Jumlah Pegawai Negeri Sipil menurut Jenis Kelamin di Kantor Kecamatan Sobey, 2018
Number of Civil Servants by Sex in Sobey Subdistrict Office, 2018

Kampung/Kelurahan <i>Village/Urban Village</i>	Jenis Kelamin/ <i>Sex</i>		
	Laki-Laki <i>Male</i>	Perempuan <i>Female</i>	Jumlah <i>Total</i>
(1)	(2)	(3)	(4)
1 Nanot	-	-	-
2 Bagaiserwar	-	-	-
3 Sumsar	-	-	-
4 Bagaiserwar II	-	2	2
5 Rorena	-	-	-
Sobey	-	2	2

Sumber/*Source*: Badan Kepegawaian, Pendidikan dan Latihan Aparatur Kabupaten Sarmi / *Employee Division of Sarmi Regency*

**Tabel 2.2.2 Jumlah Pegawai Negeri Sipil menurut Golongan
Kepangkatan di Kantor Kecamatan Sobey, 2018**
*Number of Civil Servants by Hierarchy in Sobey Subdistrict
Office, 2018*

Kampung/Kelurahan <i>Village/Ward</i>		Golongan				Jumlah
		I	II	III	IV	
(1)		(2)	(3)	(4)	(5)	(6)
1	Nanot	-	-	-	-	-
2	Bagaiserwar	-	-	-	-	-
3	Sumsar	-	-	-	-	-
4	Bagaiserwar II	-	1	1	-	2
5	Rorena	-	-	-	-	-
Sobey		-	1	1	-	2

Sumber/Source: Badan Kepegawaian, Pendidikan dan Latihan Aparatur Kabupaten Sarmi / *Employee Division of Sarmi Regency*

Tabel 2.2.3 Nama, Umur, Tingkat Pendidikan Kepala Kampung di Kecamatan Sobey, 2018
Name, Age, and Education Attainment of Head of Village in Sobey Subdistrict, 2018

	Kampung/Kelurahan Village/Ward	Nama Name	Umur (Tahun) Age (Years)	Tingkat Pendidikan Education Attainment
	(1)	(2)	(3)	(4)
1	Nanot	Hubert Semon	52	SMA/SMK
2	Bagaiserwar	Hubert Katoar	54	SMA/SMK
3	Sumsar	Alpius Y.Sawen	59	SD
4	Bagaiserwar II	Erenstmika Yaas	54	SMA/SMK
5	Rorena	Elmodam Nefreiser	53	SD

Sumber/Source: Dinas Pemberdayaan Masyarakat Kampung Kabupaten Sarmi / Villagers Empowerment Office of Sarmi Regency

BAB
Chapter
3

**PENDUDUK DAN
KETENAGAKERJAAN**
Population and Employment



PENJELASAN TEKNIS

1. Sumber utama data kependudukan adalah sensus penduduk yang dilaksanakan setiap sepuluh tahun sekali. Sensus penduduk telah dilaksanakan sebanyak enam kali sejak Indonesia merdeka, yaitu tahun 1961, 1971, 1980, 1990, 2000, dan 2010.

Di dalam sensus penduduk, pencacahan dilakukan terhadap seluruh penduduk yang berdomisili di wilayah teritorial Indonesia termasuk warga negara asing kecuali anggota korps diplomatik negara sahabat beserta keluarganya.

Metode pengumpulan data dalam sensus dilakukan dengan wawancara antara petugas sensus dengan responden dan juga melalui *e-census*. Pencatatan penduduk menggunakan konsep usual residence, yaitu konsep di mana penduduk biasa bertempat tinggal. Bagi penduduk yang bertempat tinggal tetap dicacah di mana mereka biasa tinggal, sedangkan untuk penduduk yang tidak bertempat tinggal tetap dicacah di tempat di mana mereka ditemukan petugas sensus pada malam 'Hari Sensus'. Termasuk penduduk yang tidak bertempat tinggal tetap adalah

TECHNICAL NOTES

1. *The main source of demographic data is population census, which is conducted every ten years. Population Census has been conducted six times since Indonesia's independence: 1961, 1971, 1980, 1990, 2000, and 2010.*

The population census enumerates all residents who domicile in the entire territory of Indonesia including foreign citizens except the diplomatic corps members and their families.

The method of data collection in a population census involves interviewing respondents and conducting e-census. Enumeration of the population uses the concept of "usual residence", which is the concept of "places where people usually live". De jure was applied to the permanent residents, while de facto was applied to non-permanent residents. The permanent residents were enumerated in place where they normally live, the non-permanent residents were enumerated where they were found by the enumerators, on the night of 'Census Date'. The non permanent residents include homeless people, ship crew, boat people, remote

tuna wisma, awak kapal berbendera Indonesia, penghuni perahu/rumah apung, masyarakat terpencil/terasing, dan pengungsi. Bagi mereka yang mempunyai tempat tinggal tetap dan sedang bepergian ke luar wilayah lebih dari enam bulan, tidak dicacah di tempat tinggalnya, tetapi dicacah di tempat tujuannya. Untuk tahun yang tidak dilaksanakan sensus penduduk, data kependudukan diperoleh dari hasil proyeksi penduduk. Proyeksi penduduk merupakan suatu perhitungan ilmiah yang didasarkan pada asumsi dari komponen-komponen perubahan penduduk, yaitu kelahiran, kematian, dan migrasi. Proyeksi penduduk Indonesia 2010–2035 menggunakan data dasar penduduk hasil SP2010.

2. **Penduduk Indonesia** adalah semua orang yang berdomisili di wilayah teritorial Indonesia selama 6 bulan atau lebih dan atau mereka yang berdomisili kurang dari 6 bulan tetapi bertujuan menetap.
3. **Laju pertumbuhan penduduk** adalah angka yang menunjukkan persentase penambahan penduduk dalam jangka waktu tertentu.

area community, and internally displaced persons. Those who had permanent residence and had been travelling away from their home for six months or more were not enumerated in their permanent place, but in the place where they were during the census.

For the periods where the population census is not conducted, population projection is done to estimate population during those years. The population projection is an estimate based on the demographic components, such as birth, death, and migration. Indonesia's 2010–2035 population projection used the 2010 Population Census as the base population.

2. **The population of Indonesia** are all residents of the entire territory of Indonesia who have stayed for six months or longer, and those who intended to stay more than six months even though their length of stay is less than six months.
3. **The growth rate of population** is the number that show percentage of population growth within a specified period.

4. **Kepadatan penduduk** adalah rasio banyaknya penduduk per kilometer persegi.
4. *Population density is ratio of population per square kilometer.*
5. **Rasio jenis kelamin** adalah perbandingan antara penduduk laki-laki dan penduduk perempuan pada suatu wilayah dan waktu tertentu. Biasanya dinyatakan dengan banyaknya penduduk laki-laki untuk 100 penduduk perempuan.
5. *Sex ratio is the ratio of males population to females population in a given area and time, usually expressed as the number of males for every 100 females.*
6. **Distribusi penduduk** adalah pola persebaran penduduk di suatu wilayah, baik berdasarkan batas-batas geografis maupun berdasarkan batas-batas administrasi pemerintahan.
6. *Population distribution is the pattern of population distribution in an area, either by geographic boundaries or by government administrative boundaries.*
7. **Komposisi penduduk** adalah pola persebaran penduduk menurut karakteristiknya, contoh: penduduk menurut kelompok umur, penduduk menurut jenis kelamin
7. *Population composition is the pattern of population distribution by its characteristics, example: population by age group, population by sex*
8. **Rumah tangga** adalah seseorang atau sekelompok orang yang mendiami sebagian atau seluruh bangunan fisik/sensus dan biasanya tinggal bersama serta pengelolaan makan dari satu dapur. Yang dimaksud makan dari satu dapur adalah jika pengurusan kebutuhan sehari-harinya dikelola bersama-sama menjadi satu.
8. *Household is an individual or group of people living in a physical/census building unit or part of it and usually commit on a common provision for food and other essentials of living. Common provision for food means one organising daily needs for all of household members.*

9. **Anggota rumah tangga** adalah semua orang yang biasanya bertempat tinggal di suatu rumah tangga, baik yang berada di rumah pada waktu pencacahan maupun yang sementara tidak ada.
10. **Rata-rata anggota rumah tangga** adalah angka yang menunjukkan rata-rata jumlah anggota rumah tangga per rumah tangga.
11. Istilah migrasi seumur hidup disebut bila provinsi tempat tinggal seseorang pada saat pencacahan berbeda dengan provinsi tempat lahirnya.
12. Istilah migrasi risen disebut bila provinsi tempat tinggal seseorang pada saat pencacahan berbeda dengan provinsi tempat tinggalnya 5 tahun yang lalu.
13. **Penduduk usia kerja** adalah penduduk yang berumur 15 tahun ke atas.
14. **Angkatan kerja** adalah penduduk usia kerja (15 tahun ke atas) yang bekerja, punya pekerjaan namun sementara tidak bekerja, dan pengangguran.
9. **Household member** are those who usually lives in a household regardless of their location at the time of enumeration.
10. **Average household size** is the average number of household members per household.
11. *Lifetime migration terminology if someone's province of residence at the time of enumeration was different from his/her province of birthplace.*
12. *Recent migration terminology if someone's province of residence at the time of enumeration was different from his/her province of residence 5 years ago.*
13. **Working age population** is persons of 15 years and over.
14. **Labor force or economically active** are persons of 15 years and over, who in the previous week were working, temporarily absent from work but having jobs, and unemployment.

15. **Bekerja** adalah kegiatan ekonomi yang dilakukan oleh seseorang dengan maksud memperoleh atau membantu memperoleh pendapatan atau keuntungan dan lamanya bekerja paling sedikit 1 jam secara terus menerus dalam seminggu yang lalu (termasuk pekerja keluarga tanpa upah yang membantu dalam suatu usaha/kegiatan ekonomi).
15. ***Working** is economic activity conducted by a person and intended to earn income by doing work or helping to do work at least one hour continuously during the reference week (including unpaid family worker/s for any economic activity).*
16. **Jumlah jam kerja seluruhnya** adalah jumlah jam kerja yang digunakan untuk bekerja (tidak termasuk jam kerja istirahat resmi dan jam kerja yang digunakan untuk hal-hal di luar pekerjaan).
16. ***Total working hours** is the total hours spent by an employee to perform all jobs (excluding the time used for other activities which are not classified as work).*
17. **Lapangan usaha** adalah bidang kegiatan dari pekerjaan/tempat bekerja di mana seseorang bekerja. Klasifikasi lapangan usaha mengikuti Klasifikasi Baku Lapangan Usaha Indonesia (KBLI) dalam 1 digit.
17. ***Industry** is field of a person's activity or establishment. The classification of industries follows the Indonesia Standard Industrial Classification (KBLI) in one digit.*
18. **Status pekerjaan** adalah kedudukan seseorang dalam unit usaha/kegiatan dalam melakukan pekerjaan.
18. ***Employment status** is the status of a person at his place of work or establishment where he was employed.*
19. **Berusaha sendiri tanpa dibantu orang lain** adalah bekerja atau berusaha dengan menanggung
19. ***Own-account worker** is a person who works at his own risk without assisted by paid per mount worker*

POPULATION AND EMPLOYMENT

risiko secara ekonomis, yaitu dengan tidak kembalinya ongkos produksi yang telah dikeluarkan dalam rangka usahanya tersebut, serta tidak menggunakan pekerja dibayar maupun pekerja tak dibayar, termasuk yang sifat pekerjaannya memerlukan teknologi atau keahlian khusus.

or unpaid worker include technical job or skill job.

20. **Berusaha dibantu buruh tidak tetap/buruh tidak dibayar** adalah bekerja atau berusaha atas risiko sendiri, dan menggunakan buruh/pekerja tak dibayar dan atau buruh/pekerja tidak tetap.

20. ***Employer assisted by temporary workers/unpaid worker*** is a person who works at his own risk and assisted by temporary worker/unpaid worker.

21. **Berusaha dibantu buruh tetap/buruh dibayar** adalah berusaha atas risiko sendiri dan mempekerjakan paling sedikit satu orang buruh/pekerja tetap yang dibayar.

21. ***Employer assisted by permanent workers/paid workers*** is a person who does his business at her/his own risk at least one assisted by paid permanent worker.

22. **Buruh/karyawan/pegawai** adalah seseorang yang bekerja pada orang lain atau instansi/kantor/perusahaan secara tetap dengan menerima upah/gaji baik berupa uang maupun barang. Buruh yang tidak mempunyai majikan tetap, tidak digolongkan sebagai buruh/karyawan, tetapi sebagai pekerja bebas. Seseorang dianggap memiliki majikan tetap jika memiliki

22. ***Employee*** is a person who work permanently for other people or institution/office/ company and gains some money/cash or goods as wage/salary. Labor who have no permanent employer is not categorized as a laborer/worker/employee but casual worker. A laborers in general is considered to have a permanent employer if he has the same

1 (satu) majikan (orang/rumah tangga) yang sama dalam sebulan terakhir, khusus pada sektor bangunan batasannya tiga bulan. Apabila majikannya instansi/lembaga, boleh lebih dari satu.

employer during the past month, particularly for building construction sector is 3 months. If the employer is an institution, more than 1 (one) employer is allowed.

23. **Pekerja bebas** adalah seseorang yang bekerja pada orang lain/majikan/institusi yang tidak tetap (lebih dari 1 majikan dalam sebulan terakhir) di usaha pertanian baik berupa usaha rumah tangga maupun bukan usaha rumah tangga, ataupun di nonpertanian atas dasar balas jasa dengan menerima upah atau imbalan baik berupa uang maupun barang, dan baik dengan sistem pembayaran harian maupun borongan

23. **Casual employee** is a person who does not work permanently for other people/employer/ institution (more than 1 employer during the last 1 month) in agricultural sector, either home industry or not home industry, or in non-agricultural sector based on remuneration paid with money or goods, and based on daily or contact payment system.

24. **Pekerja tak dibayar** adalah seseorang yang bekerja membantu usaha untuk memperoleh penghasilan/keuntungan yang dilakukan oleh salah seorang anggota rumah tangga atau bukan anggota rumah tangga tanpa mendapat upah/gaji baik berupa uang maupun barang.

24. **Unpaid worker** is a person who intended to work without pa,y either with money or good, in an establishment run by other members of the family, relative or neighbour.

POPULATION AND EMPLOYMENT

25. Pengangguran terbuka terdiri dari mereka yang tak punya pekerjaan dan mencari pekerjaan; mereka yang tak punya pekerjaan dan mempersiapkan usaha; mereka yang tak punya pekerjaan dan tidak mencari pekerjaan, karena merasa tidak mungkin mendapatkan pekerjaan; mereka yang sudah punya pekerjaan, tetapi belum berkerja.

25. **Unemployment**, which consist of person without work but looking for work; person without work who have established a new business/firm; person without work who were not looking for work, because they do not expect to find work; person who have made arrangement to start work on a date subsequent to the reference period (future starts).

ULASAN**DESCRIPTION****Kependudukan**

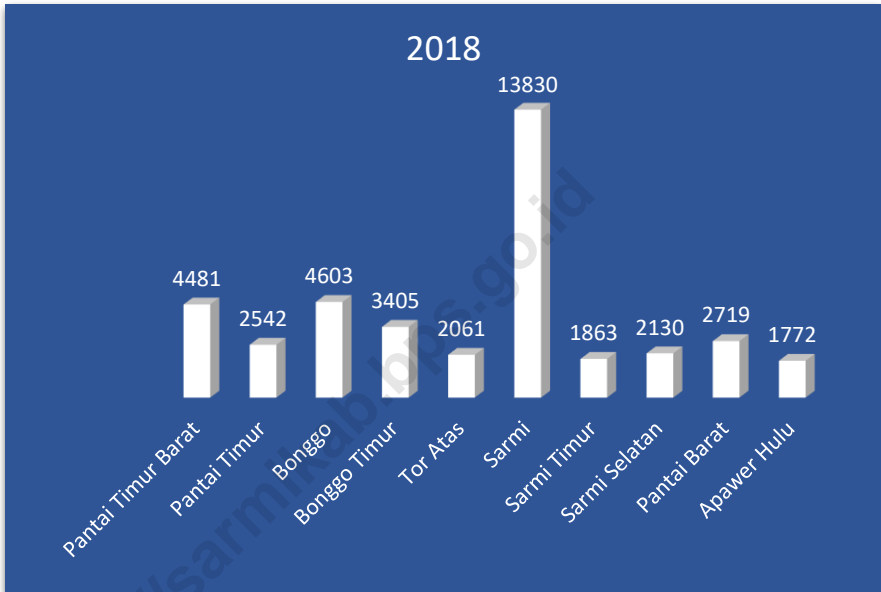
Proyeksi Penduduk untuk Kabupaten Sarmi masih dengan 10 Distrik. Penduduk Kabupaten Sarmi berdasarkan proyeksi penduduk tahun 2018 sebanyak 39 406 jiwa yang terdiri atas 21 406 jiwa penduduk laki-laki dan 18 000 jiwa penduduk perempuan.

Population

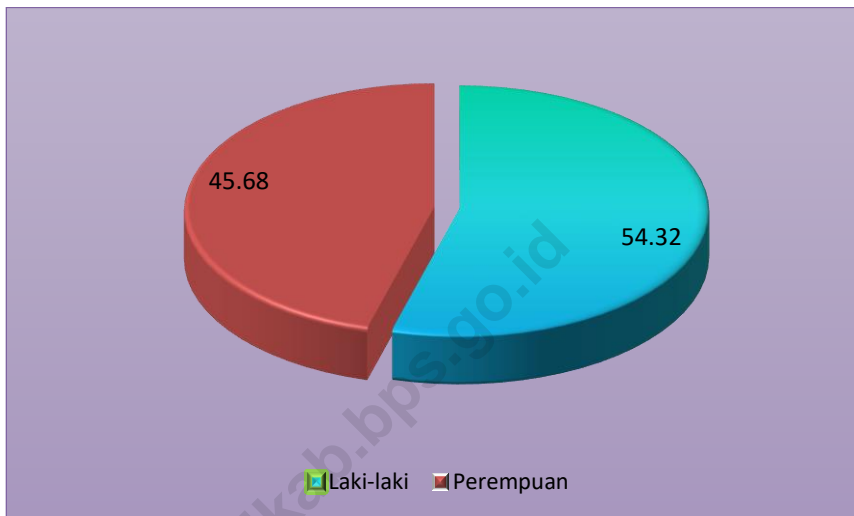
Population Projection for Sarmi Regency still use 10 Subdistricts. Population of Sarmi Regency based on population projections for 2018 were 39 406 people which consist of 21 406 male and 18 000 female population.

<https://sarmikab.bps.go.id>

Gambar 4 Jumlah Penduduk Menurut Kecamatan di Kabupaten Sarmi, 2018
Picture Number of Population by Subdistrict in Sarmi Regency, 2018



Gambar 5 **Persentase Penduduk Menurut Jenis Kelamin di Kabupaten Sarmi, 2018**
Picture *Percentage of Population by Sex in Sarmi Regency, 2018*



Gambar 6 **Persentase Penduduk Berumur 15 Tahun Keatas Menurut Angkatan Kerja Selama Seminggu yang lalu di Kabupaten Sarmi, 2018**
Percentage of Population Aged 15 Years and Over by Economically Active During The Previous Week in Sarmi Regency, 2018



3.1 KEPENDUDUKAN/*POPULATION*

Tabel 3.1.1 Jumlah Penduduk dan Laju Pertumbuhan Penduduk Menurut Kecamatan di Kabupaten Sarmi 2010, 2017, dan 2018
Population and Population Growth Rate by Subdistrict in Sarmi regency, 2010, 2017 and 2018

	Kecamatan <i>Subdistrict</i>	Jumlah Penduduk <i>Population</i>			Laju Pertumbuhan Penduduk per Tahun <i>Annual Population Growth Rate (%)</i>	
		2010	2017	2018	2010-2018	2017-2018
	(1)	(2)	(3)	(4)	(5)	(6)
1	Pantai Timur Barat	3 741	4 334	4 481	19,78	3,39
2	Pantai Timur	2 153	2 466	2 542	18,06	3,08
3	Bonggo	3 920	4 471	4 603	17,42	2,95
4	Bonggo Timur	2 875	3 305	3 405	18,43	3,03
5	Tor Atas	1 730	1 998	2 061	19,13	3,15
6	Sarmi	11 749	13 415	13 830	17,71	3,09
7	Sarmi Timur	1 572	1 805	1 863	18,51	3,21
8	Sarmi Selatan	1 816	2 069	2 130	17,29	2,95
9	Pantai Barat	2 272	2 634	2 719	19,67	3,23
10	Apawer Hulu	1 477	1 713	1 772	19,97	3,44
	Sarmi	33 305	38 210	39 406	18,32	3,13

Sumber/Source: Proyeksi Penduduk Indonesia 2010–2020/*Indonesia Population Projection 2010–2020*

Tabel 3.1.2 Jumlah Penduduk dan Laju Pertumbuhan Penduduk di Kecamatan Sobey, Sarmi 2010, 2017, dan 2018
Population and Population Growth Rate in Sobey Subdistrict, 2010, 2017 and 2018

Kecamatan Subdistrict	Jumlah Penduduk (jiwa) Population (people)			Laju Pertumbuhan Penduduk per Tahun Annual Population Growth Rate (%)	
	2010	2017	2018	2010-2018	2017-2018
(1)	(2)	(3)	(4)	(5)	(6)
Sobey

Sumber/Source: Proyeksi Penduduk Indonesia 2010–2020/Indonesia Population Projection 2010–2020

Keterangan: BPS Kabupaten Sarmi belum melakukan proyeksi jumlah penduduk Kabupaten Sarmi dengan 19 kecamatan. /
 BPS-Statistics of Sarmi Regency has not made the projection of Sarmi Regency population for 19 subdistrict.

Tabel 3.1.3 Jumlah Penduduk dan Rasio Jenis Kelamin di Kecamatan Sobey, 2013 - 2018
Table Population and Sex Ratio in Sobey Subdistrict, 2013 - 2018

Tahun Year	Jenis Kelamin Sex			Rasio Jenis Kelamin Sex Ratio
	Laki-Laki Male	Perempuan Female	Jumlah Total	
(1)	(2)	(3)	(4)	(5)
2013
2014
2015
2016
2017
2018

Sumber/Source: Proyeksi Penduduk Indonesia 2010–2020/Indonesia Population Projection 2010–2020

Keterangan: BPS Kabupaten Sarmi belum melakukan proyeksi jumlah penduduk Kabupaten Sarmi dengan 19 kecamatan. /
 BPS-Statistics of Sarmi Regency has not made the projection of Sarmi Regency population for 19 subdistrict.

Tabel 3.1.4 Distribusi dan Kepadatan Penduduk Menurut Kampung di Kecamatan Sobey, 2018
Table *Population Distribution and Density by Village in Sobey Subdistrict, 2018*

	Kampung Village	Persentase Penduduk Percentage of Total Population	Kepadatan Penduduk per km ² Population Density per sq.km
	(1)	(2)	(3)
1	Nanot
2	Bagaiserwar
3	Sumsar
4	Bagaiserwar II
5	Rorena
	Sobey

Sumber/Source:Proyeksi Penduduk Indonesia 2010–2020/Indonesia Population Projection 2010–2020

Keterangan: BPS Kabupaten Sarmi belum melakukan proyeksi jumlah penduduk Kabupaten Sarmi dengan 19 kecamatan. /
 BPS-Statistics of Sarmi Regency has not made the projection of Sarmi Regency population for 19 subdistrict.

Tabel 3.1.5 Jumlah Penduduk Menurut Kelompok Umur dan Jenis Kelamin di Kecamatan Sobey, 2018
Table *Population by Age Group and Sex in Sobey Subdistrict, 2018*

Kelompok Umur <i>Age Group</i>	Jenis Kelamin/ <i>Sex</i>		Jumlah <i>Total</i>
	Laki-Laki <i>Male</i>	Perempuan <i>Female</i>	
(1)	(2)	(3)	(4)
0-4
5-9
10-14
15-19
20-24
25-29
30-34
35-39
40-44
45-49
50-54
55-59
60-64
65-69
70-74
75+
Jumlah/Total

Sumber/Source: Proyeksi Penduduk Indonesia 2010-2020/Indonesia Population Projection 2010-2020

Keterangan: BPS Kabupaten Sarmi belum melakukan proyeksi jumlah penduduk Kabupaten Sarmi dengan 19 kecamatan. / BPS-Statistics of Sarmi Regency has not made the projection of Sarmi Regency population for 19 subdistrict.

Tabel 3.1.6 Jumlah Rumah Tangga dan Rata-rata Anggota Rumah Tangga di Kecamatan Sobey, 2017-2018
Number of Household and Average of Household Size in Sobey Subdistrict, 2017- 2018

Kecamatan Subdistrict	Jumlah Rumah Tangga Number of Household		Rata-Rata Anggota Rumah Tangga Average of Household Size	
	2017	2018	2017	2018
(1)	(2)	(3)	(4)	(5)
Sobey

Sumber/Source: Proyeksi Penduduk Indonesia 2010–2020/Indonesia Population Projection 2010–2020

Keterangan: BPS Kabupaten Sarmi belum melakukan proyeksi jumlah penduduk Kabupaten Sarmi dengan 19 kecamatan. /
 BPS-Statistics of Sarmi Regency has not made the projection of Sarmi Regency population for 19 subdistrict.

3.2 KETENAGAKERJAAN/*EMPLOYMENT*

Tabel 3.2.1 Jumlah Penduduk Berumur 15 Tahun Ke Atas Menurut Pendidikan Tertinggi yang Ditamatkan dan Jenis Kegiatan Selama Seminggu yang Lalu di Kabupaten Sarmi, 2018
Population Aged 15 Years and Over by Educational Attainment and Type of Activity During The Previous Week in Sarmi Regency, 2018

Pendidikan Tertinggi yang Ditamatkan <i>Educational Attainment</i>	Angkatan Kerja/ <i>Economically Active</i>			Bukan Angkatan Kerja <i>Economically Inactive</i>	Jumlah Total
	Bekerja <i>Working</i>	Pengangguran Terbuka <i>Unemployment</i>	Jumlah Total		
(1)	(2)	(3)	(4)	(5)	(6)
Tidak punya ijazah SD/ <i>Don't have Primary School Certificate</i>	2 342	0	2 342	642	2 984
Sekolah Dasar/ <i>Primary School</i>	5 401	222	5 623	2 563	8 186
Sekolah Menengah Pertama/ <i>Junior High School</i>	3 699	27	3 726	2 801	6 527
Sekolah Menengah Atas/ <i>Senior High School</i>	4 811	203	5 014	1 929	6 943
Diploma I/II/III/Akademi/Universitas <i>Diploma I/II/III/Academy/University</i>	3 381	155	3 536	34	3 570
Jumlah/Total	19 634	607	20 241	7 969	28 210

Sumber/Source: Survei Angkatan Kerja Nasional 2018 Agustus/ *August National Labor Force Survey 2018*


Tabel 3.2.2 Jumlah Penduduk Berumur 15 Tahun Keatas menurut Jenis Kegiatan Selama Seminggu yang Lalu dan Jenis Kelamin di Kabupaten Sarmi, 2018
Population Aged 15 Years and Over by Type of Activity During The Previous Week and Sex in Sarmi Regency, 2018

Pendidikan Tertinggi yang Ditamatkan <i>Educational Attainment</i>	Angkatan Kerja/ <i>Economically Active</i>			Bukan Angkatan Kerja <i>Economically Inactive</i>	Jumlah Total
	Bekerja <i>Working</i>	Pengangguran Terbuka <i>Unemployment</i>	Jumlah Total		
(1)	(2)	(3)	(4)	(5)	(6)
Tidak punya ijazah SD/ <i>Don't have Primary School Certificate</i>	2 342	0	2 342	642	2 984
Sekolah Dasar/ <i>Primary School</i>	5 401	222	5 623	2 563	8 186
Sekolah Menengah Pertama/ <i>Junior High School</i>	3 699	27	3 726	2 801	6 527
Sekolah Menengah Atas/ <i>Senior High School</i>	4 811	203	5 014	1 929	6 943
Diploma I/II/III/Akademi/Universitas <i>Diploma I/II/III/Academy/University</i>	3 381	155	3 536	34	3 570
Jumlah/Total	19 634	607	20 241	7 969	28 210

Sumber/Source: Survei Angkatan Kerja Nasional 2018 Agustus/ *August National Labor Force Survey 2018*

BAB
Chapter
4

SOSIAL
Social



<https://sarmikab.bps.go.id>

PENJELASAN TEKNIS

1. **Jalur Pendidikan di Indonesia** terdiri atas 1) pendidikan formal, 2) pendidikan nonformal, dan 3) pendidikan informal yang ketiganya dapat saling melengkapi dan memperkaya (Undang-Undang No. 20 Tahun 2013 tentang Sistem Pendidikan Nasional).
2. **Jenjang Pendidikan Formal** terdiri atas pendidikan dasar, pendidikan menengah, dan pendidikan tinggi. Jenis pendidikan yang diajarkan mencakup pendidikan umum, kejuruan, akademik, profesi, vokasi, keagamaan, dan khusus.
 - a. Pendidikan Dasar berbentuk Sekolah Dasar (SD) dan Madrasah Ibtidaiyah (MI) atau bentuk lain yang sederajat serta Sekolah Menengah Pertama (SMP) dan Madrasah Tsanawiyah (MTs), atau bentuk lain yang sederajat.
 - b. Pendidikan Menengah berbentuk Sekolah Menengah Atas (SMA), Madrasah Aliyah (MA), Sekolah Menengah Kejuruan (SMK), dan Madrasah Aliyah Kejuruan (MAK), atau bentuk lain yang sederajat.
 - c. Pendidikan Tinggi merupakan

TECHNICAL NOTES

1. ***The Education System in Indonesia*** consists of 1) a formal education, 2) non-formal education, and 3) informal education that all three can be complementary and enriching (Law No. 20 Year 2013 about The National Education System).
2. ***The Formal Education Level*** consists of primary education, secondary education, and high education. The kind of education that taught consists of general education, vocational, academic, professional, religious, and specific education.
 - a. *The Primary Education* consists of Elementary School and Islamic Elementary School or other equivalent forms and Junior High School and MTs, or other equivalent forms.
 - b. *The Secondary Education* consists of the senior high school, MA, Vocational School, and Vocational Madrasah Aliyah, or other equivalent forms.
 - c. *The High Education* consists of the education level after the secondary education that

jenjang pendidikan setelah pendidikan menengah yang mencakup program pendidikan diploma, sarjana, magister, spesialis, dan doktor yang diselenggarakan oleh perguruan tinggi. Perguruan tinggi dapat berbentuk akademi, politeknik, sekolah tinggi, institut, atau universitas.

consists of diplomas, bachelor, master, specialist, and doctoral degrees that are held by the college. The colleges can be academy, polytechnic, high school, institute, or university.

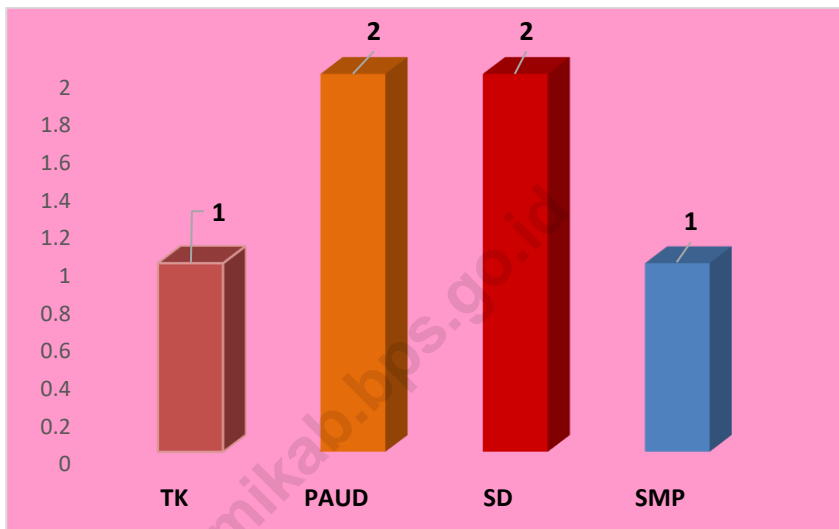
3. **Rumah Sakit** adalah tempat pemeriksaan dan perawatan kesehatan, biasanya berada di bawah pengawasan dokter/tenaga medis, yang melayani penderita yang sakit untuk berobat rawat jalan atau rawat inap.
4. **Rumah Sakit Bersalin** adalah rumah sakit khusus untuk persalinan, dilengkapi pelayanan spesialis pemeriksaan kehamilan, persalinan, rawat inap dan rawat jalan ibu dan anak yang berada di bawah pengawasan dokter spesialis kandungan.
5. **Rumah Bersalin** adalah sarana pelayanan kesehatan dengan izin sebagai rumah bersalin, dilengkapi pelayanan pemeriksaan kehamilan, persalinan serta pemeriksaan ibu dan anak yang berada di bawah pengawasan bidan senior.

3. **Hospital** is a place for health check, usually controlled/supervised by doctors/medical personnel to serve the ill patients to get outpatient or inpatient treatment services.
4. **Maternity Hospital** is a specialized hospital for childbirth, has specialist inspection service to pregnancy, childbirth, hospitalization and outpatient for mothers and children that is under the supervision of an obstetrician.
5. **Maternity House** is health care facility with a license as a maternity house, equipped with prenatal care, childbirth and examination of mothers and children which is under the supervision of a senior midwife.

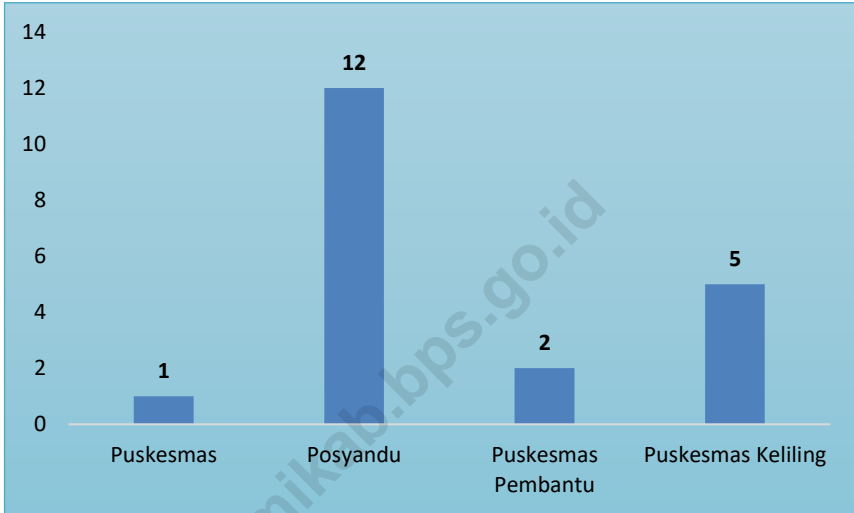
6. **Poliklinik** adalah sarana kesehatan yang dipakai untuk pelayanan berobat jalan, biasanya berada di bawah pengawasan dokter/tenaga medis.
 7. **Puskesmas (Pusat Kesehatan Masyarakat)** adalah unit pelaksana teknis dinas kesehatan kabupaten/kota yang mempunyai fungsi utama sebagai penyelenggara pelayanan kesehatan tingkat pertama. Wilayah kerja puskesmas maksimal adalah satu kecamatan dan untuk dapat menjangkau wilayah kerjanya, puskesmas mempunyai jaringan pelayanan yang meliputi unit Puskesmas Pembantu (Pustu), unit Puskesmas Keliling (Puskel), dan unit bidan desa/komunitas (Peraturan Menteri Kesehatan RI No. 75 Tahun 2014 Tentang Pusat Kesehatan Masyarakat).
6. **Polyclinic** is a health facility in which to get outpatient services, usually under the control of doctor/medical personnel.
 7. **Public Health Center** is technical implementation unit of regency health department that have the primary function as a first-level health care providers. The working area standard of public health center is one district and to reach their working areas, public health centers have a service network covering subsidiary of public health center, mobile public health center units, and midwife units (Regulation of the Minister of Health of Indonesia Number 75 Year 2014 about Public Health Center).

ULASAN	DESCRIPTION
<p>Pendidikan</p> <p>Pada tahun 2018, jumlah sekolah di Kecamatan Sobey yang terdaftar pada Departemen Pendidikan Nasional sebanyak 6 sekolah yaitu 1 Sekolah TK, 2 PAUD, 2 SD dan 1 SMP.</p>	<p>Education</p> <p><i>In 2018, there are 6 schools in Sobey Subdistrict that registered in National Education Department. The School facilities consist of 1 kindergarten schools, 2 playschool, 2 elementary schools and 1 junior high school.</i></p>
<p>Kesehatan</p> <p>Fasilitas kesehatan di Kecamatan Sobey pada tahun 2018 tercatat sebanyak 1 puskesmas, 12 posyandu, 2 puskesmas pembantu dan 5 puskesmas keliling.</p>	<p>Health</p> <p><i>The medical facilities in Sobey Subdistrict in 2018 are a public health centre, 12 maternal and child health centers, 2 public health sub centers and 5 Public Health Surroundins.</i></p>
<p>Agama</p> <p>Di Kecamatan Sobey, Jumlah pemeluk agama Kristen protestan tahun 2017 sebanyak 1.120 umat. Sementara data pemeluk agama tidak tersedia datanya pada tahun 2018. Pada tahun 2017 tempat peribadatan Gereja Kristen Protestan di Kecamatan Sobey sebanyak 6 gereja dan 1 masjid untuk tempat peribadatan umat muslim.</p>	<p>Religion</p> <p><i>In 2017, population of Christian in Sobey Subdistrict is 1.120 people. While, population by religion in 2018 is not recorded in this subdistrict. In 2017, The place of Christian worship in Sobey Subdistrict as many as 6 churches and 1 mosque for moslem.</i></p>

Gambar 7 Jumlah Sekolah di Kecamatan Sobey Tahun Ajaran 2018/2019
Picture Number of School in Sobey Subdistrict, 2018/2019



Gambar 8 Banyaknya Fasilitas Kesehatan di Kecamatan Sobey, 2018
Picture Number of Health Facility in Sobey Subdistrict, 2018



4.1 PENDIDIKAN/EDUCATION

Tabel 4.1.1 Jumlah Sekolah Taman Kanak-Kanak (TK) dan Pendidikan Anak Usia Dini (PAUD) di Lingkungan Kementerian Pendidikan Nasional Menurut Kampung di Kecamatan Sobey, 2018
Number of Kindergarden School by Village in Sobey Regency, 2018

	Kampung Village	Sekolah School		Jumlah Total
		TK	PAUD	
	(1)	(2)	(3)	(5)
1	Nanot	-	-	-
2	Bagaiserwar	-	2	2
3	Sumsar	1	-	1
4	Bagaiserwar II	-	-	-
5	Rorena	-	-	-
	Sobey	1	2	3

Sumber/Source: Dinas Pendidikan dan Kebudayaan Kabupaten Sarmi/ *Departement of Education and Culture of Sarmi Regency*

Tabel 4.1.2 Jumlah Sekolah Dasar (SD) di Lingkungan Kementerian Pendidikan Nasional Menurut Kampung di Kecamatan Sobey Tahun Ajaran 2018/2019
Number of Elementary School by Village in Sobey Subdistrict, 2018/2019

	Kampung Village	Sekolah School		Jumlah Total
		Negeri State	Swasta Private	
	(1)	(2)	(3)	(5)
1	Nanot	-	-	-
2	Bagaiserwar	-	1	1
3	Sumsar	-	-	-
4	Bagaiserwar II	1	-	1
5	Rorena	-	-	-
	Sobey	1	1	2

Sumber/Source: Dinas Pendidikan dan Kebudayaan Kabupaten Sarmi/ Department of Education and Culture of Sarmi Regency

Tabel 4.1.3 Jumlah Murid Sekolah Dasar (SD) Negeri di Lingkungan Kementrian Pendidikan Nasional Kabupaten Sarmi Menurut Kampung dan Jenis Kelamin di Kecamatan Sobey Tahun Ajaran 2018/2019
Number of Pupil in State Elementary School in Education and Teaching Services of Sarmi Regency by Village and Sex in Sobey Subdistrict, 2018/2019

	Kampung Village	Laki – Laki Male	Perempuan Female	Jumlah Total
	(1)	(2)	(3)	(4)
1	Nanot	-	-	-
2	Bagaiserwar	-	-	-
3	Sumsar	-	-	-
4	Bagaiserwar II	63	34	97
5	Rorena	-	-	-
	Sobey	63	34	97

Sumber/Source: Dinas Pendidikan dan Kebudayaan Kabupaten Sarmi/ Departement of Education and Culture of Sarmi Regency

Tabel 4.1.4 Jumlah Murid Sekolah Dasar (SD) Swasta di Lingkungan Kementerian Pendidikan Nasional Kabupaten Sarmi Menurut Kampung dan Jenis Kelamin di Kecamatan Sobey Tahun Ajaran 2018/2019
Number of Pupil in Private Elementary School in Education and Teaching Services of Sarmi Regency by Village and Sex in Sobey Subdistrict, 2018/2019

	Kampung Village	Laki – Laki Male	Perempuan Female	Jumlah Total
	(1)	(2)	(3)	(4)
1	Nanot	-	-	-
2	Bagaiserwar	104	71	175
3	Sumsar	-	-	-
4	Bagaiserwar II	-	-	-
5	Rorena	-	-	-
	Sobey	104	71	175

Sumber/Source: Dinas Pendidikan dan Kebudayaan Kabupaten Sarmi/ Department of Education and Culture of Sarmi Regency

Tabel 4.1.5 Jumlah Guru Sekolah Dasar (SD) Negeri di Lingkungan
Table Kementerian Pendidikan Nasional Kabupaten Sarmi Menurut
 Kampung di Kecamatan Sobey Tahun Ajaran 2018/2019
*Number of Teacher in State Elementary School in Education
 and Teaching Services of Sarmi Regency by Village and Sex
 in Sobey Subdistrict, 2018/2019*

Kampung Village	Guru Teacher	
	Guru Tetap Permanent Teacher	Guru Tidak tetap Non Permanent Teacher
(1)	(2)	
1 Nanot	-	-
2 Bagaiserwar	-	-
3 Sumsar	-	-
4 Bagaiserwar II	1	4
5 Rorena	-	-
Sobey	1	4

Sumber/Source: Dinas Pendidikan dan Kebudayaan Kabupaten Sarmi/ Departement of Education and Culture of Sarmi Regency

Tabel 4.1.6 Jumlah Guru Sekolah Dasar (SD) Swasta di Lingkungan
Table Kementerian Pendidikan Nasional Kabupaten Sarmi Menurut
 Kampung di Kecamatan Sobey Tahun Ajaran 2018/2019
*Number of Teacher in Private Elementary School in
 Education and Teaching Services of Sarmi Regency by
 Village in Sobey Subdistrict, 2018/2019*

Kampung Village	Guru Teacher	
	Guru Tetap Permanent Teacher	Guru Tidak tetap Non Permanent Teacher
(1)	(2)	
1 Nanot	-	-
2 Bagaiserwar	9	4
3 Sumsar	-	-
4 Bagaiserwar II	-	-
5 Rorena	-	-
Sobey	9	4

Sumber/Source: Dinas Pendidikan dan Kebudayaan Kabupaten Sarmi/ Department of Education and Culture of Sarmi Regency

Tabel 4.1.7 Jumlah Sekolah, Murid, Guru, dan Rasio Murid-Guru Sekolah Dasar (SD) Negeri Menurut Kampung di Kecamatan Sobey Tahun Ajaran 2018/2019
Number of School, Pupils, Teacher, and School-Teacher Ratio of State Elementary Schools by Village in Sobey Subdistrict, 2018/2019

	Kampung Village	Sekolah Schools	Murid Pupils	Guru Teachers	Rasio Murid- Guru/ Pupil- Teacher Ratio
	(1)	(2)	(3)	(4)	(5)
1	Nanot	-	-	-	-
2	Bagaiserwar	-	-	-	-
3	Sumsar	-	-	-	-
4	Bagaiserwar II	1	97	5	19,4
5	Rorena	-	-	-	-
	Sobey	1	97	5	19,4

Sumber/Source: Dinas Pendidikan dan Kebudayaan Kabupaten Sarmi/ Department of Education and Culture of Sarmi Regency

Tabel 4.1.8 Jumlah Sekolah, Murid, Guru, dan Rasio Murid-Guru Sekolah Dasar (SD) Swasta Menurut Kampung di Kecamatan Sobey Tahun Ajaran 2018/2019
Number of School, Pupils, Teacher, and School-Teacher Ratio of Private Elementary Schools by Village in Sobey Subdistrict, 2018/2019

	Kampung Village	Sekolah Schools	Murid Pupils	Guru Teachers	Rasio Murid- Guru/Pupil- Teacher Ratio
	(1)	(2)	(3)	(4)	(5)
1	Nanot	-	-	-	-
2	Bagaiserwar	1	175	13	13,46
3	Sumsar	-	-	-	-
4	Bagaiserwar II	-	-	-	-
5	Rorena	-	-	-	-
	Sobey	1	175	13	13,46

Sumber/Source: Dinas Pendidikan dan Kebudayaan Kabupaten Sarmi/ Department of Education and Culture of Sarmi Regency

Tabel 4.1.9 Jumlah Sekolah, Murid, Guru, dan Rasio Murid-Guru Madrasah Ibtidaiyah (MI) Menurut Kampung di Kecamatan Sobey Tahun Ajaran 2018/2019
Number of School, Pupils, Teacher, and School-Teacher Ratio of Madrasah Ibtidaiyah by Village in Sobey Subdistrict, 2018/2019

	Kampung Village	Sekolah Schools	Murid Pupils	Guru Teachers	Rasio Murid- Guru/Pupil- Teacher Ratio
	(1)	(2)	(3)	(4)	(5)
1	Nanot	-	-	-	-
2	Bagaiserwar	-	-	-	-
3	Sumsar	-	-	-	-
4	Bagaiserwar II	-	-	-	-
5	Rorena	-	-	-	-
	Sobey	0	0	0	0

Sumber/Source: Dinas Pendidikan dan Kebudayaan Kabupaten Sarmi/ *Departement of Education and Culture of Sarmi Regency*

4.2 KESEHATAN/HEALTH

Tabel 4.2.1 Jumlah Fasilitas Kesehatan Menurut Kampung di Kecamatan Sobey, 2018
Table *Number Of Health Facilities By Village in Sobey Subdistrict, 2018*

Kampung Village	Rumah Sakit Hospital	Rumah Bersalin Maternity Hospital	Puskes mas Public Health Center	Posyandu Maternal & Child Health Center	Klinik/Balai Kesehatan Clinic/Health Center	Puskesmas Pembantu Public Health Sub Centre	Polindes Village Maternity
(1)	(2)	(3)	(4)	(5)	(6)	(7)	(8)
1 Nanot	-	-	-	...	-	...	-
2 Bagaiserwar	-	-	-	...	-	...	-
3 Sumsar	-	-	-	...	-	...	-
4 Bagaiserwar II	-	-	1	...	-	...	-
5 Rorena	-	-	-	...	-	...	-
Sobey	0	0	1	12	0	2	0

Sumber/Source: Dinas Kesehatan Kabupaten Sarmi/Health Services of Sarmi Regency

Tabel 4.2.1 Lanjutan
Table Continued

	Kampung <i>Village</i>	Puskesmas Keliling <i>Public Health Surroundins</i>			
		Roda Empat <i>Car</i>	Roda Dua <i>Motorcycle</i>	Perahu Motor <i>Power Boat</i>	Long Boat
	(1)	(2)	(3)	(4)	(5)
1	Nanot	-	-	-	-
2	Bagaiserwar	-	-	-	-
3	Sumsar	-	-	-	-
4	Bagaiserwar II	1	4	-	-
5	Rorena	-	-	-	-
	Sobey	1	4	0	0

Sumber/Source: Dinas Kesehatan Kabupaten Sarmi/Health Services of Sarmi Regency

Tabel 4.2.2 Jumlah Tenaga Kesehatan Menurut Kampung di Kecamatan Sobey, 2018
Number Of Health Personnel By Village In Sobey Subdistrict, 2018

Kampung Village	Tenaga Kesehatan / Health Personnel				
	Tenaga Medis Medical Personnel	Tenaga Keperawatan Nursing Personnel	Tenaga Kebidanan Midwifery Personnel	Tenaga Kefarmasian Pharmacy Personnel	Tenaga Kesehatan Lainnya Other Health Personnel
(1)	(2)	(3)	(4)	(5)	(6)
1 Nanot	-	-	-	-	-
2 Bagaiserwar	-	-	-	-	-
3 Sumsar	-	-	-	-	-
4 Bagaiserwar II	2	11	18	1	6
5 Rorena	-	-	-	-	-
Sobey	2	11	18	1	6

Sumber/Source: Dinas Kesehatan Kabupaten Sarmi/Health Services of Sarmi Regency

Tabel 4.2.3 Jumlah Tenaga Kesehatan Menurut Unit Kerja di Kecamatan Sobey, 2018
Table
Number of Health Personnel by Work Unit in Sobey Subdistrict, 2018

Unit Kerja <i>Work Unit</i>	Tenaga Medis <i>Medical Personnel</i>		
	Dokter Spesialis <i>Specialist Doctors</i>	Dokter Umum <i>Generalist Doctors</i>	Dokter Gigi <i>Dentist</i>
(1)	(2)	(3)	(4)
Puskesmas/ <i>Public Health Center</i>			
Puskesmas Bagaiserwar II	-	2	-

Sumber/*Source*: Dinas Kesehatan Kabupaten Sarmi/*Health Services of Sarmi Regency*

Tabel 4.2.3 Lanjutan
Table Continued

Unit Kerja Work Unit	Tenaga Medis Medical Personnel		
	Perawat Nurses	Bidan Specialist Midwives	Farmasi/Apoteker Pharmacist
(1)	(2)	(3)	(4)
Puskesmas/Public Health Center			
Puskesmas Bagaiserwar II	11	18	1

Sumber/Source: Dinas Kesehatan Kabupaten Sarmi/Health Services of Sarmi Regency

4.3 AGAMA/RELIGION

Tabel 4.3.1 Jumlah Penduduk Menurut Kampung dan Agama yang Dianut di Kecamatan Sobey, 2018
Table *Population by Village and Religion in Sobey Subdistrict, 2018*

	Kampung Village	Islam Islam	Protestan Christian	Katolik Catholic	Hindu Hindu	Budha Buddha	Lainnya Other
	(1)	(2)	(3)	(4)	(5)	(6)	(7)
1	Nanot
2	Bagaiserwar
3	Sumsar
4	Bagaiserwar II
5	Rorena
	Sobey

Sumber/Source: Kementerian Agama Kabupaten Sarmi/ Religion Ministries of Sarmi Regency

Tabel 4.3.2 Banyaknya Tempat Ibadah Menurut Kampung di Kecamatan Sobey, 2017
Table **Number of Place of Worship by Village in Sobey Subdistrict, 2017**

	Kampung Village	Masjid Mosque	Musholla Mushola	Gereja Kristen Christian Church	Gereja Katolik Chatolic Church	Pura	Vihara
	(1)	(2)	(3)	(4)	(5)	(6)	(7)
1	Nanot	...	-	...	-	-	-
2	Bagaiserwar	...	-	...	-	-	-
3	Sumsar	...	-	...	-	-	-
4	Bagaiserwar II	...	-	...	-	-	-
5	Rorena	...	-	...	-	-	-
	Sobey	1	0	6	0	0	0

Sumber/Source: Kementerian Agama Kabupaten Sarmi/ Religion Ministries of Sarmi Regency

BAB
Chapter
5

PERTANIAN
Agriculture



<https://sainikab.pps.99.id>

PENJELASAN TEKNIS

1. **Lahan sawah** adalah lahan pertanian yang berpetak-petak dan dibatasi oleh pematang (galengan), saluran untuk menahan/ menyalurkan air, yang biasanya ditanami padi sawah tanpa memandang dari mana diperoleh atau status lahan tersebut. Lahan yang dimaksud termasuk lahan yang terdaftar di Pajak Bumi Bangunan, lahan Pembangunan Daerah, lahan bengkok, lahan serobotan, lahan rawa yang ditanami padi dan lahan bekas tanaman tahunan yang telah dijadikan sawah, baik yang ditanami padi, palawija atau tanaman semusim lainnya.
2. **Tegal/Kebun** adalah lahan pertanian bukan sawah (lahan kering) yang ditanami tanaman semusim atau tahunan dan terpisah dengan halaman sekitar rumah serta penggunaannya tidak berpindah pindah.
3. **Ladang/Huma** adalah lahan pertanian bukan sawah (lahan kering) yang biasanya ditanami tanaman semusim dan penggunaannya hanya semusim atau dua musim, kemudian

TECHNICAL NOTES

1. **Wetland** is agricultural land that separated by small dykes to resist water, where the main crop is usually wetland paddy without considering where it is got from or the status of the land. It includes the land that is registered at land income tax office, regional development contribution, 'bengkok' land, illegal ownership, swamps for rice cultivation, and annual crop land mark that has been used as rice field, which are both planted with paddy, secondary crops or the other seasonal crops.
2. **Dry field/Garden** is an dryland (unirrigated land) which is planted with seasonal or annual crops and separately from the yard around the house without shifting
3. **Unirrigated agricultural field /Shifting cultivation land** is dryland (unirrigated land) that usually is cultivated for seasonal crops and utilized only for one or two seasons, then it will be left

akanditinggalkan bila sudah tidak subur lagi (berpindah-pindah). Kemungkinan lahan ini beberapa tahun kemudian akan dikerjakan kembali jika sudah subur.

when it is not fertile (shifting). Maybe, this land will be used again in a few years if it has been fertile.

4. **Lahan yang sementara tidak diusahakan** adalah lahan yang biasanya diusahakan tetapi untuk sementara (lebih dari 1 (satu) tahun tetapi kurang dari atau sama dengan 2 (dua) tahun) tidak diusahakan, termasuk lahan sawah yang tidak diusahakan selama lebih dari 2 (dua) tahun.
4. **Temporarily unused land** is land that is regularly used but temporarily (more than a year but less or equal than two years) is unused, it includes wetland that is not cultivated more than two years.
5. Data pokok tanaman pangan yang dikumpulkan adalah luas panen dan produktivitas (hasil per hektar). Produksi tanaman pangan merupakan hasil perkalian antara luas panen dengan produktivitas. Pengumpulan data luas panen dilakukan setiap bulan dengan pendekatan area kecamatan di seluruh wilayah Indonesia. Pengumpulan data produktivitas dilakukan melalui pengukuran langsung pada plot ubinan berukuran 2½ m x 2½ m. Pengumpulan data produktivitas dilakukan setiap subround (empat bulanan) pada waktu panen petani.
5. *The main food crops data collected consists of harvested area and productivity (yield per hectare). Food crops production is generated by harvested area multiplied by productivity. The harvested area data is collected every month using sub district area approach in all sub district in Indonesia. The productivity data collection is conducted by a direct measurement in 2½m x 2½m crop cutting plot. The productivity measurement is conducted in every subround (four monthly) at the time when farmers are harvesting their crops.*

6. Data produksi padi dan palawija yang disajikan adalah dalam kualitas: gabah kering giling (padi), pipilan kering (jagung), biji kering (kedelai dan kacang tanah), dan umbi basah (ubi kayu dan ubi jalar).
6. *Production of paddy and secondary crops data are presented in the form of: dry unhusked rice (paddy), dry loose maize (maize), dry shells crops (soybeans and peanuts), and fresh roots (cassava and sweet potatoes).*
7. **Tanaman sayuran dan buah-buahan semusim**
Tanaman sayuran semusim adalah tanaman sumber vitamin, garam mineral dan lain-lain yang dikonsumsi dari bagian tanaman yang berupa daun, bunga, buah, dan umbinya, yang berumur kurang dari satu tahun.
Tanaman buah-buahan semusim adalah tanaman sumber vitamin, garam mineral, dan lain-lain yang dikonsumsi dari bagian tanaman yang berupa buah, berumur kurang dari satu tahun, tidak berbentuk pohon/rumpun tetapi menjalar dan berbatang lunak.
7. ***Seasonal vegetable and fruit plants***
Seasonal vegetable plants are plants which are the sources of vitamin, mineral salt, etc, consumed from the part of the plant in the form of leaf, flower, fruit, and root with the age of less than one year.
Seasonal fruit plants are plants which are the sources of vitamin, mineral salt, etc, consumed from the part of the plant in the form of fruits. These plants are creeps with the age of less than one year.
8. **Tanaman buah-buahan dan sayuran tahunan**
Tanaman buah-buahan tahunan adalah tanaman sumber vitamin, garam mineral, dan lain-lain yang dikonsumsi dari bagian tanaman yang berupa buah dan merupakan tanaman tahunan.
8. ***Annual fruit and vegetable plants***
Annual fruit plants are plants which are the sources of vitamin, contained mineral salt, etc, consumed from the part of plant in the form of fruit and more than one year of age.

Tanaman sayuran tahunan adalah tanaman sumber vitamin, garam mineral, dan lain-lain yang dikonsumsi dari bagian tanaman yang berupa daun dan atau buah yang berumur lebih dari satu tahun.

Annual vegetable plants are plants which are the sources of vitamin, contained mineral salt, etc, consumed from the part of the plant in the form of vegetable and more than one year of age.

9. **Tanaman biofarmaka** adalah tanaman yang bermanfaat untuk obat-obatan, kosmetik, dan kesehatan yang dikonsumsi atau digunakan dari bagian-bagian tanaman seperti daun, batang, buah, umbi (rimpang) ataupun akar.

9. *Medicinal plants are plants which are useful for medicine. It is consumed from part of the plant such as leaf, flower, fruit, tuber, and root.*

10. **Tanaman hias** adalah tanaman yang mempunyai nilai keindahan baik bentuk, warna daun, tajuk maupun bunganya, sering digunakan untuk penghias pekarangan dan lain sebagainya.

10. *Ornamental plants are plants which have a beauty value, either in shape, colour of leaf or crown of flower, and they are often used as a yard decorator.*

11. **Luas panen tanaman hortikultura** adalah luas tanaman sayuran, buah-buahan, biofarmaka, dan tanaman hias yang diambil hasilnya/dipanen pada periode pelaporan.

11. *Harvested area of horticulture is area which vegetable, fruit, medicinal and ornamental plant of crop harvested during the period of report.*

12. **Luas panen untuk tanaman sayuran** adalah luas tanaman yang dipanen sekaligus/habis/dibongkar dan luas tanaman yang dipanen berkali-kali (lebih dari satu kali)/belum habis.

12. *Harvested area of vegetables is area of entirely plant harvested/demolished and plant harvested several times/undemolished.*

Tanaman yang dipanen sekaligus/

Entirely plants harvested/demolished are plants

habis/dibongkar adalah tanaman yang sehabis panen langsung dibongkar/dicabut, terdiri dari bawang merah, bawang putih, bawang daun, kentang, kol/kubis, kembang kol, petsai/sawi, wortel, lobak, dan kacang merah.

Tanaman yang dipanen berkali-kali (lebih dari satu kali)/belum habis adalah tanaman yang pemanenannya lebih dari satu kali dan biasanya dibongkar apabila panen terakhir sudah tidak memadai lagi, terdiri dari: kacang panjang, cabe besar, cabe rawit, jamur, tomat, terung, buncis, ketimun, labu siam, kangkung, bayam, melon, semangka, dan blewah.

usually harvested once and demolished to be substituted by other plants, consisting of: shallots, garlic, leeks, potato, cabbage, cauli flower, mustard green, carrots, chinese radish, and red kidney beans.

Plants harvested several times/ undemolished are plants usually harvested more than once and demolished in the case that the last harvest was economically not profitable. They consist of: yard long beans, chili, small chili, mushroom, tomatoes, egg plant, french beans, cucumber, pumpkin/chajota, swamp cabbage, spinach, melon, watermelon, and blewah.

13. Produksi hortikultura adalah hasil menurut bentuk produk dari setiap tanaman sayuran, buah-buahan, biofarmaka dan tanaman hias yang diambil berdasarkan luas yang dipanen/tanaman yang menghasilkan pada bulan/triwulan laporan.

13. *Horticulture production is the standard production quantity form of vegetable, fruit, medicinal and ornamental plant based on harvested area/the number of production plants reported monthly/quarterly.*

14. Data perkebunan besar dikumpulkan oleh BPS setiap bulan secara lengkap (sensus bulanan) dengan sistem surat pos. Khusus untuk tanaman kelapa, cengkeh, dan kapok, datanya diperoleh dari

14. *Data on estates are collected by the BPS every month on complete basis through a mailing system. Data on coconut, clove, and kapok, as well as on smallholder plantation, are acquired from the*

AGRICULTURE

Direktorat Jenderal Perkebunan. Data perkebunan rakyat juga diperoleh dari Direktorat Jenderal Perkebunan.

Directorate General of Estates.

15. Penghitungan luas tanaman perkebunan besar adalah pada keadaan akhir tahun dan tidak termasuk yang luasnya kurang dari 5 hektar.
 16. Bentuk produksi perkebunan adalah; karet kering (karet), daun kering (teh dan tembakau), biji kering (kopi dan coklat), kulit kering (kayu manis dan kina), serat kering (rami), bunga kering (cengkeh), refined sugar (tebu dari perkebunan besar), gula mangkok (tebu dari perkebunan rakyat), ekivalen kopra (kopra), biji dan bunga (pala) serta minyak daun (sereh).
 17. Persediaan akhir tahun produksi perkebunan besar bukan merupakan cadangan penyangga (buffer stock).
 18. Data populasi ternak bersumber dari Direktorat Jenderal Peternakan dan Kesehatan Hewan Kementerian Pertanian, sedangkan jumlah pemotongan ternak merupakan hasil Survei Laporan Pemotongan Ternak. Pengumpulan data
15. *Planted areas of estates refer to condition at the end of the year, and exclude areas less than 5 hectares.*
 16. *Production of estates crops are follows: dry rubber (rubber); dry leaves (tea and tobacco); dry beans (coffee and cocoa); dry bark (cassia vera and cinchona); dry fibre (rosella); dry flowers/buds (cloves); refined sugar (sugar cane from estate); cup sugar (sugar cane from smallholders); copra (copra); seeds and buds (nutmeg); and leaf oil (citronella).*
 17. *The production availability of estates at the end of year is not the buffer stock.*
 18. *Data of domestic livestock population are obtain from the Directorate General of Livestock and Animal Health Service, while data on the number of animals slaughtered are based on the quarterly survey conducted by BPS.*

pemotongan ternak dilakukan secara lengkap setiap triwulan di seluruh Rumah Potong Hewan (RPH) dan Tempat Pemotongan Hewan (TPH) yang ada di Indonesia. Pada tahun 2013 jumlah Dokumen RPH/TPH hasil pencacahan yang diolah sebanyak 4.033.

This survey is a complete enumeration on all slaughterhouses and abattoirs in Indonesia. There are 4.033 covered in 2013.

<https://sarmikab.bps.go.id>

ULASAN**DESCRIPTION****Tanaman Pangan**

Komoditi yang ada pada sub sektor tanaman pangan di Kecamatan Sobey adalah tanaman jagung, kacang tanah dan ubi kayu. Produksi tanaman pangan terbesar yang tercatat selama tahun 201 di Kecamatan Sobey adalah ubi kayu sebanyak 3 ton dengan lahan 0,5 hektar.

Food Crops

The commodities of food crops sector in Sobey Subdistrict are maize, peanuts and cassava. The biggest production of food crops during 2018 in Sobey Subdistrict is cassava as much as 3 ton with 0,5 hectar.

Tanaman Hortikultura

Sepanjang tahun 2018, produksi tanaman sayuran yang tercatat di Dinas pertanian Kabupaten SarMI untuk kecamatan Sobey antara lain cabai, kacang panjang, tomat, terung, kangkung dan bayam. Tanaman sayuran kacang panjang dan kangkung memiliki jumlah produksi terbesar yaitu 38 ton. Sementara itu, tanaman buah-buahan antara lain mangga, jeruk, pisang, pepaya, nangka dan sukun. Produksi terbesar diberikan oleh pisang dengan 72 ton.

Horticulture

During 2018, The production of vegetables are recorded in Agriculture Service in SarMI Regency for Sobey Subdistrict are chilli, long beans, tomato, eggplant, water spinach and spinach. The biggest production given by long beans and water spinach with 38 ton. Meanwhile, the commodities of fruits which recorded are mango, orange, banana, papaya, jackfruit and breadfruit. The highest production given by banana with 72 ton.

Perkebunan

Komoditi tanaman perkebunan yang dicatat di Kecamatan Sobey tahun 2018 yaitu tanaman kakao, kelapa dan pinang. Produksi tanaman perkebunan yang terbesar adalah tanaman kelapa dengan produksi sebesar 150 ton.

Estate Crops

The commodities which recorded in Sobey Subdistrict 2018 are cocoa, coconut and areca nut. The highest production of estate crops is coconut with 150 ton. The production of areca nut is 30 ton and cocoa is 6,65 ton.

Produksi tanaman pinang sebanyak 30 ton dan tanaman kakao sebanyak 6,65 ton.

Peternakan

Berdasarkan data Dinas Pertanian Kabupaten Sarmi, jumlah populasi ternak tahun 2016 di Kecamatan Sobey tercatat sebanyak sebanyak 101 ekor sapi potong, 35 ekor kambing dan 182 ekor babi. Untuk populasi unggas, di Kecamatan Sobey tahun 2016 tercatat sebanyak 614 ekor ayam ras pedaging, 27 ekor bebek dan 14 ekor itik manila.

Perikanan

Berdasarkan data Dinas Perikanan Kabupaten Sarmi pada tahun 2017, rumah tangga perikanan tangkap di Kecamatan Sobey sebanyak 24 rumah tangga. Sementara untuk perikanan budidaya ada sebanyak 8 rumah tangga.


Animal Husbandary

Based on Agriculture Service of Sarmi Regency data, number of animal population 2016 in Sobey Subdistrict are 101 beef cattles, 35 goats and 182 pigs. For population of poultry, in Sobey Subdistrict 2016 are recorded 614 broiler chickens, 27 ducks and 14 muscovy ducks.

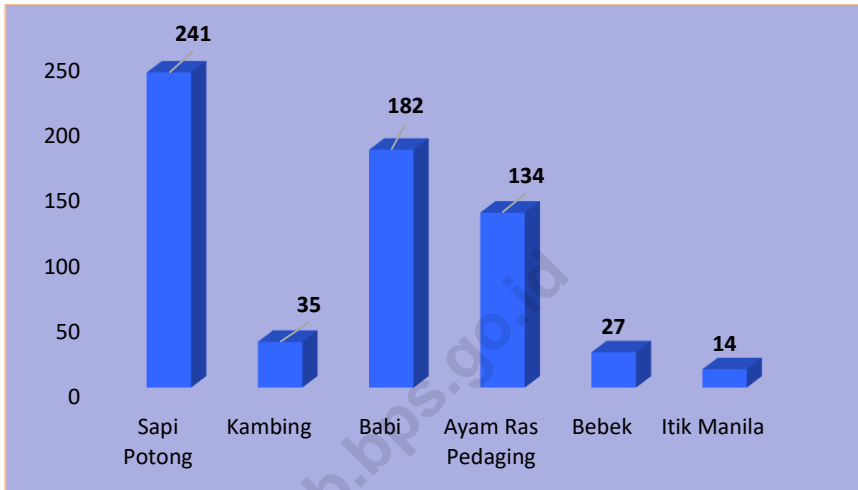
Fishery

Based on Fisheries Services of Sarmi Regency in 2017, number of fish capture households in Sobey Subdistrict are about 24 households. Meanwhile, number of aquaculture households are about 8 households.

Gambar 9 **Produksi Tanaman Perkebunan (Ton) di Kecamatan Sobey, 2018**
Picture **Production of Estate Crops (Ton) in Sobey Subdistrict, 2018**



Gambar 10 Produksi Ternak (Ekor) di Kecamatan Sobey, 2016
Picture *Livestock Population (Heads) in Sobey Subdistrict, 2016*



5.1 TANAMAN PANGAN/FOOD CROPS

Tabel 5.1.1 Luas Lahan Sawah Menurut Kampung Dan Jenis Pengairan Di Kecamatan Sobey (Ha), 2018
Table Area Of Wetland By Village And Type Of Irrigation In Sobey Subdistrict (Ha), 2018

	Kampung Village	Irigasi Irrigation	Non Irigasi Non Irrigation	Jumlah Total
	(1)	(2)	(3)	(4)
1	Nanot	-	-	-
2	Bagaiserwar	-	-	-
3	Sumsar	-	-	-
4	Bagaiserwar II	-	-	-
5	Rorena	-	-	-
	Sobey	0	0	0

Sumber/Source: Dinas Pertanian Kabupaten Sarmi/Agriculture Service of Sarmi Regency

Tabel 5.1.2 Luas Lahan Tegal/Kebun, Ladang/Huma, Dan Lahan Yang Sementara Tidak Diusahakan Menurut Kampung Di Kecamatan Sobey (Ha), 2016
Area Of Dry Field/Garden, Shifting Cultivation, And Temporarily Unused Land By Village In Sobey Subdistrict (Hectar), 2016

Kampung Village	Tegal/Kebun Dry Field/Garden	Ladang/Huma Shifting Cultivation	Sementara Tidak Diusahakan Temporarily Unused
(1)	(2)	(3)	(4)
1 Nanot	-	-	-
2 Bagaiserwar	-	-	-
3 Sumsar	-	-	-
4 Bagaiserwar II	-	-	-
5 Rorena	-	-	-
Sobey	0	0	0

Sumber/Source: Dinas Pertanian Kabupaten Sarmi/Agriculture Service of Sarmi Regency

Tabel 5.1.3 Luas Panen Dan Produksi Padi Sawah Dan Padi Ladang Menurut Kampung Di Kecamatan Sobey (Ha), 2018
Table Harvested Area and Production Of Wetland And Dryland Paddy By Village In Sobey Subdistrict (Ha), 2018

Kampung Village	Padi Sawah Wetland Paddy		Padi Ladang Dryland Paddy	
	Luas Panen (Ha)	Produksi (Ton)	Luas Panen (Ha)	Produksi (Ton)
(1)	(2)	(3)	(4)	(5)
1 Nanot	-	-	-	-
2 Bagaiserwar	-	-	-	-
3 Sumsar	-	-	-	-
4 Bagaiserwar II	-	-	-	-
5 Rorena	-	-	-	-
Sobey	0	0	0	0

Sumber/Source: Dinas Pertanian Kabupaten Sarmi/Agriculture Service of Sarmi Regency

Tabel 5.1.4 Luas Panen dan Produksi Beberapa Komoditi Menurut Kampung di Kecamatan Sobey (ha), 2018
Table *Harvested Area and Production Some of Comodities by Village in Sobey Subdistrict (ha), 2018*

Kampung Village	Jagung Maize		Kedelai Soybean	
	Luas Panen (Ha)	Produksi (Ton)	Luas Panen (Ha)	Produksi (Ton)
(1)	(2)	(3)	(4)	(5)
1 Nanot	-	-	-	-
2 Bagaiserwar	-	-	-	-
3 Sumsar	-	-	-	-
4 Bagaiserwar II	-	-	-	-
5 Rorena	-	-	-	-
Sobey	0,2	1,6	0	0

Sumber/Source: Dinas Pertanian Kabupaten Sarmi/Agriculture Service of Sarmi Regency

Tabel 5.1.4 Lanjutan
Table Continued

Kampung Village	Kacang Tanah Peanut		Kacang Hijau Mungbean	
	Luas Panen (Ha)	Produksi (Ton)	Luas Panen (Ha)	Produksi (Ton)
(1)	(2)	(3)	(4)	(5)
1 Nanot	-	-	-	-
2 Bagaiserwar	-	-	-	-
3 Sumsar	-	-	-	-
4 Bagaiserwar II	-	-	-	-
5 Rorena	-	-	-	-
Sobey	0,1	0.3	0	0

Sumber/Source: Dinas Pertanian Kabupaten Sarmi/Agriculture Service of Sarmi Regency

Tabel 5.1.4 Lanjutan
Table Continued

Kampung Village	Ubi Kayu Cassava		Ubi Jalar Sweet Potato	
	Luas Panen (Ha)	Produksi (Ton)	Luas Panen (Ha)	Produksi (Ton)
(1)	(2)	(3)	(4)	(5)
1 Nanot	-	-	-	-
2 Bagaiserwar	-	-	-	-
3 Sumsar	-	-	-	-
4 Bagaiserwar II	-	-	-	-
5 Rorena	-	-	-	-
Sobey	0,5	3	0	0

Sumber/Source: Dinas Pertanian Kabupaten Sarmi/Agriculture Service of Sarmi Regency

5.2 HORTIKULTURA/HORTICULTURE

Tabel 5.2.1 Luas Panen Tanaman Sayuran Menurut Kampung Dan Jenis Sayuran Di Kecamatan Sobey (ha), 2018
Harvested Area of Vegetables By Village And Kind Of Vegetables In Sobey Subdistrict (ha), 2018

Kampung Village	Bawang Merah Shallot	Cabai Chilli	Kubis Cabbage	Petsai Chinese Cabbage	Kacang Panjang Long Beans	Tomat Tomato
(1)	(2)	(3)	(4)	(5)	(6)	(7)
1. Nanot	-	-	-	-	-	-
2. Bagaiserwar	-	-	-	-	-	-
3. Sumsar	-	-	-	-	-	-
4. Bagaiserwar II	-	-	-	-	-	-
5. Rorena	-	-	-	-	-	-
Sobey	0	1	0	0	2	1

Sumber/Source: Dinas Pertanian Kabupaten Sarmi/Agriculture Service of Sarmi Regency

Tabel 5.2.1 Lanjutan
Table Continued

Kampung Village	Terung Eggplant	Buncis String Bean	Kangkung Water Spinach	Bayam Spinach	Ketimun Cucumber	Bawang Daun Leek
(1)	(8)	(9)	(10)	(11)	(12)	(13)
1. Nanot	-	-	-	-	-	-
2. Bagaiserwar	-	-	-	-	-	-
3. Sumsar	-	-	-	-	-	-
4. Bagaiserwar II	-	-	-	-	-	-
5. Rorena	-	-	-	-	-	-
Sobey	2	0	3	2	0	0

Sumber/Source: Dinas Pertanian Kabupaten Sarmi/Agriculture Service of Sarmi Regency

Tabel 5.2.2 **Produksi Tanaman Sayuran Menurut Kampung Dan Jenis Sayuran Di Kecamatan Sobey (ton), 2018**
Table **Production Of Vegetables By Village And Kind Of Vegetables In Sobey Subdistrict (ton), 2018**

	Kampung Village	Bawang Merah Shallot	Cabai Chilli	Kubis Cabbage	Petsai Chinese Cabbage	Kacang Panjang Long Beans	Tomat Tomato
	(1)	(2)	(3)	(4)	(5)	(6)	(7)
1.	Nanot	-	-	-	-	-	-
2.	Bagaiserwar	-	-	-	-	-	-
3.	Sumsar	-	-	-	-	-	-
4.	Bagaiserwar II	-	-	-	-	-	-
5.	Rorena	-	-	-	-	-	-
	Sobey	0	5	0	0	38	18

Sumber/Source: Dinas Pertanian Kabupaten Sarmi/Agriculture Service of Sarmi Regency

Tabel 5.2.2 Lanjutan
Table Continued

	Kampung Village	Terung Eggplant	Buncis String Bean	Kangkung Water Spinach	Bayam Spinach	Ketimun Cucumber	Bawang Daun Leek
	(1)	(8)	(9)	(10)	(11)	(12)	(13)
1.	Nanot	-	-	-	-	-	-
2.	Bagaiserwar	-	-	-	-	-	-
3.	Sumsar	-	-	-	-	-	-
4.	Bagaiserwar II	-	-	-	-	-	-
5.	Rorena	-	-	-	-	-	-
	Sobey	35	0	38	34	0	0

Sumber/Source: Dinas Pertanian Kabupaten Sarmi/Agriculture Service of Sarmi Regency

Tabel 5.2.3 Luas Panen Buah - Buahhan Menurut Kampung Dan Jenis Buah-buahan Di Kecamatan Sobey (Ha), 2018
Harvested Area Of Fruits By Village And Kind Of Fruits In Sobey Subdistrict (Ha), 2018

	Kampung Village	Mangga Mango	Durian Durian	Jeruk Orange	Pisang Banana	Salak Zalacca
	(1)	(2)	(3)	(4)	(5)	(6)
1.	Nanot	-	-	-	-	-
2.	Bagaiserwar	-	-	-	-	-
3.	Sumsar	-	-	-	-	-
4.	Bagaiserwar II	-	-	-	-	-
5.	Rorena	-	-	-	-	-
	Sobey	1	-	1	4	-

Sumber/Source: Dinas Pertanian Kabupaten Sarmi/Agriculture Service of Sarmi Regency

Tabel 5.2.3 Lanjutan
Table Continued

	Kampung Village	Nanas Pineapple	Pepaya Papaya	Nangka Jackfruit	Rambutan Rambutan	Sirsak Soursop
	(1)	(7)	(8)	(9)	(10)	(11)
1.	Nanot	-	-	-	-	-
2.	Bagaiserwar	-	-	-	-	-
3.	Sumsar	-	-	-	-	-
4.	Bagaiserwar II	-	-	-	-	-
5.	Rorena	-	-	-	-	-
	Sobey	-	1	1	-	-

Sumber/Source: Dinas Pertanian Kabupaten Sarmi/Agriculture Service of Sarmi Regency

Tabel 5.2.3 Lanjutan
Table Continued

	Kampung Village	Sukun Breadfruit	Duku Lanseh	Alpukat Avocado	Belimbing Starfruit	Semangka Watermelon
	(1)	(12)	(13)	(14)	(15)	(16)
1.	Nanot	-	-	-	-	-
2.	Bagaiserwar	-	-	-	-	-
3.	Sumsar	-	-	-	-	-
4.	Bagaiserwar II	-	-	-	-	-
5.	Rorena	-	-	-	-	-
	Sobey	1	-	-	-	-

Sumber/Source: Dinas Pertanian Kabupaten Sarmi/Agriculture Service of Sarmi Regency

Tabel 5.2.4 **Produksi Buah - Buah Menurut Kampung dan Jenis Buah-buahan di Kecamatan Sobey (Ton), 2018**
Production of Fruits by Village and Kind of Fruits in Sobey Subdistrict (Ton), 2018

	Kampung Village	Mangga Mango	Durian Durian	Jeruk Orange	Pisang Banana	Salak Zalacca
	(1)	(2)	(3)	(4)	(5)	(6)
1.	Nanot	-	-	-	-	-
2.	Bagaiserwar	-	-	-	-	-
3.	Sumsar	-	-	-	-	-
4.	Bagaiserwar II	-	-	-	-	-
5.	Rorena	-	-	-	-	-
	Sobey	21	-	21	72	-

Sumber/Source: Dinas Pertanian Kabupaten Sarmi/Agriculture Service of Sarmi Regency

Tabel 5.2.4 Lanjutan
Table Continued

	Kampung Village	Nanas Pineapple	Pepaya Papaya	Nangka Jackfruit	Rambutan Rambutan	Sirsak Soursop
	(1)	(7)	(8)	(9)	(10)	(11)
1.	Nanot	-	-	-	-	-
2.	Bagaiserwar	-	-	-	-	-
3.	Sumsar	-	-	-	-	-
4.	Bagaiserwar II	-	-	-	-	-
5.	Rorena	-	-	-	-	-
	Sobey	-	13	48	-	-

Sumber/Source: Dinas Pertanian Kabupaten Sarmi/Agriculture Service of Sarmi Regency

Tabel 5.2.4 Lanjutan
Table Continued

	Kampung Village	Sukun Breadfruit	Duku Lanseh	Alpukat Avocado	Belimbing Starfruit	Semangka Watermelon
	(1)	(12)	(13)	(14)	(15)	(16)
1.	Nanot	-	-	-	-	-
2.	Bagaiserwar	-	-	-	-	-
3.	Sumsar	-	-	-	-	-
4.	Bagaiserwar II	-	-	-	-	-
5.	Rorena	-	-	-	-	-
	Sobey	13	-	-	-	-

Sumber/Source: Dinas Pertanian Kabupaten Sarmi/Agriculture Service of Sarmi Regency

5.3 PERKEBUNAN/*ESTATE CROPS*

Tabel 5.3.1 Luas Area Tanaman Perkebunan Kakao Menurut Kampung Di Kecamatan Sobey (Ha), 2018
Area Of Cocoa By Village In Sobey Subdistrict (Ha), 2018

	Kampung <i>Village</i>	Luas Area <i>Total Area (Ha)</i>				Jumlah <i>Total</i>
		TBM	TM	TR/TTR	TB	
	(1)	(2)	(3)	(4)	(5)	(6)
1	Nanot	-	...
2	Bagaiserwar	-	...
3	Sumsar	-	...
4	Bagaiserwar II	-	...
5	Rorena	-	...
	Sobey	...	19	152	0	171

Sumber/*Source*: Dinas Pertanian Kabupaten Sarmi/*Agriculture Service of Sarmi Regency*

Keterangan/*Note*:

- TM : Tanaman Menghasilkan/*Crop Yield*
- TBM : Tanaman Belum Menghasilkan/*Crop Not Yet Yield*
- TR/TTR : Tanaman Rusak/*Tanaman Tua Rusak/ Crop Damaged*
- TB : Tanaman Baru/*New Crop*

Tabel 5.3.2 Jumlah Petani, Luas Area, Dan Produksi Tanaman Perkebunan Kakao Menurut Kampung Di Kecamatan Sobey, 2018
Number Of Farmer, Area, And Production Of Cocoa By Village In Sobey Subdistrict, 2018

	Kampung Village	Jumlah Petani Number of Farmer	Luas Area Total Area (Ha)	Produksi Production (Ton)
	(1)	(2)	(3)	(4)
1	Nanot
2	Bagaiserwar
3	Sumsar
4	Bagaiserwar II
5	Rorena
	Sobey	247	19	6,65

Sumber/Source: Dinas Pertanian Kabupaten Sarmi/Agriculture Service of Sarmi Regency

Tabel 5.3.3 Luas Area Tanaman Perkebunan Kelapa Menurut Kampung Di Kecamatan Sobey, 2018
Table **Area Of Coconut By Village In Sobey Subdistrict, 2018**

	Kampung Village	Luas Area Total Area (Ha)				Jumlah Total
		TBM	TM	TR/TTR	TB	
	(1)	(2)	(3)	(4)	(5)	(6)
1	Nanot
2	Bagaiserwar
3	Sumsar
4	Bagaiserwar II
5	Rorena
	Sobey	16	200	24	0	240

Sumber/Source: Dinas Pertanian Kabupaten Sarmi/Agriculture Service of Sarmi Regency

Keterangan/Note:

- TM : Tanaman Menghasilkan/Crop Yield
- TBM : Tanaman Belum Menghasilkan/Crop Not Yet Yield
- TR/TTR : Tanaman Rusak/Tanaman Tua Rusak/ Crop Damaged
- TB : Tanaman Baru/New Crop

Tabel 5.3.4 Jumlah Petani, Luas Area, Dan Produksi Tanaman Perkebunan Kelapa Menurut Kampung Di Kecamatan Sobey, 2018
Number Of Farmer, Area, And Production Of Coconut By Village In Sobey Subdistrict, 2018

	Kampung Village	Jumlah Petani Number of Farmer	Luas Area Total Area (Ha)	Produksi Production (Ton)
	(1)	(2)	(3)	(4)
1	Nanot
2	Bagaiserwar
3	Sumsar
4	Bagaiserwar II
5	Rorena
	Sobey	103	200	150

Sumber/Source: Dinas Pertanian Kabupaten Sarmi/Agriculture Service of Sarmi Regency

Tabel 5.3.5 Luas Area Tanaman Perkebunan Pinang Menurut Kampung Di Kecamatan Sobey, 2018
Table Area Of Areca Nut By Village In Sobey Subdistrict, 2018

	Kampung Village	Luas Area Total Area (Ha)				Jumlah Total
		TBM	TM	TR/TTR	TB	
	(1)	(2)	(3)	(4)	(5)	(6)
1	Nanot
2	Bagaiserwar
3	Sumsar
4	Bagaiserwar II
5	Rorena
	Sobey	5	6	3	0	14

Sumber/Source: Dinas Pertanian Kabupaten Sarmi/Agriculture Service of Sarmi Regency

Keterangan/Note:

- TM : Tanaman Menghasilkan/Crop Yield
- TBM : Tanaman Belum Menghasilkan/Crop Not Yet Yield
- TR/TTR : Tanaman Rusak/Tanaman Tua Rusak/ Crop Damaged
- TB : Tanaman Baru/New Crop

Tabel 5.3.6 Jumlah Petani, Luas Area, Dan Produksi Tanaman Perkebunan Pinang Menurut Kampung Di Kecamatan Sobey, 2018
Number Of Farmer, Area, And Production Of Areca Nut By Village In Sobey Subdistrict, 2018

	Kampung Village	Jumlah Petani Number of Farmer	Luas Area Total Area (Ha)	Produksi Production (Ton)
	(1)	(2)	(3)	(4)
1	Nanot
2	Bagaiserwar
3	Sumsar
4	Bagaiserwar II
5	Rorena
	Sobey	317	6	30

Sumber/Source: Dinas Pertanian Kabupaten Sarmi/Agriculture Service of Sarmi Regency

Tabel 5.3.7 Produktivitas Tanaman Perkebunan di Kecamatan Sobey, 2014 - 2018
Table **Average of Estate Crops Productivitas in Sobey Subdistrict, 2014 - 2018**

Tanaman Perkebunan <i>Estate Crops</i>	Produktivitas <i>Productivitas</i> (Kg/Ha)			
	2014	2015	2016	2018
(1)	(2)	(3)	(4)	(5)
Kakao/ <i>Cocoa</i>	-	350,00	80.37	350,00
Kelapa/ <i>Coconut</i>	-	750,00	476.80	750,00
Pinang/ <i>Areca Nut</i>	-	5 000,00	2 184.47	5 000,00
Cengkeh/ <i>Clove</i>	-	500,00	...	-

Sumber/*Source*: Dinas Pertanian Kabupaten Sarmi/*Agriculture Service of Sarmi Regency*

5.4 PETERNAKAN/*ANIMAL HUSBANDRY*

Tabel 5.4.1 Populasi Ternak Menurut Jenis Ternak (Ekor) Dan Kampung Di Kecamatan Sobey, 2016
Livestock Population By Type Of Livestock (Heads) And Village In Sobey Subdistrict, 2016

Kampung <i>Village</i>	Sapi potong <i>Beef Cattle</i>	Kambing <i>Goat</i>	Babi <i>Pig</i>	Kelinci <i>Rabbit</i>	Kuda <i>Horse</i>
(1)	(2)	(3)	(4)	(5)	(6)
1. Nanot	-	-
2. Bagaiserwar	-	-
3. Sumsar	-	-
4. Bagaiserwar II	-	-
5. Rorena	-	-
Sobey	101	35	182	-	-

Sumber/Source: Dinas Pertanian Kabupaten Sarmi/Agriculture Service of Sarmi Regency

Tabel 5.4.2 Populasi Unggas (Ekor) Menurut Kampung Di Kecamatan Sobey, 2016
Table Poultry Population (Heads) By Village In Sobey Subdistrict, 2016

	Kampung Village	Ayam Kampung Village Hen	Ayam Ras Pedaging Broilers	Bebek Duck	Itik Manila Muscovy Duck
	(1)	(2)	(3)	(4)	(5)
1.	Nanot	-
2.	Bagaiserwar	-
3.	Sumsar	-
4.	Bagaiserwar II	-
5.	Rorena	-
	Sobey	-	614	27	14

Sumber/Source: Dinas Pertanian Kabupaten Sarmi/Agriculture Service of Sarmi Regency

5.5 PERIKANAN/*FISHERY*

Tabel 5.5.1 Jumlah Rumah Tangga Perikanan Tangkap Menurut Kecamatan dan Subsektor Di Kecamatan Sobey, 2016 dan 2017
Number Of Fish Capture Households By Subdistrict and Subsector In Sobey Subdistrict, 2016 and 2017

	Kampung <i>Village</i>	Perikanan Laut <i>Marine Fisheries</i>		Perairan Umum <i>Inland Water</i>		Jumlah <i>Total</i>		
		2016	2017	2016	2017	2016	2017	
	(1)	(2)	(3)	(4)	(5)	(6)	(7)	
1	Nanot	-	-	-	-	-	-	
2	Bagaiserwar	12	17	-	-	12	17	
3	Sumsar	-	-	-	-	-	-	
4	Bagaiserwar II	5	5	-	-	5	5	
5	Rorena	2	2	-	-	2	2	
	Sobey	19	24	-	-	-	19	24

Sumber/Source: Dinas Perikanan dan Kelautan Kabupaten Sarmi/ *Fisheries Services of Sarmi Regency*

Tabel 5.5.2 **Produksi Perikanan Tangkap Menurut Kecamatan Dan Subsektor Di Kecamatan Sobey (Ton), 2016 dan 2017**
Table **Production Of Fish Capture By Subdistrict And Subsector In Sobey Subdistrict, 2016 and 2017**

	Kampung Village	Perikanan Laut Marine Fisheries		Perairan Umum Inland Water		Jumlah Total	
		2016	2017	2016	2017	2016	2017
	(1)	(2)	(3)	(4)	(5)	(6)	(7)
1	Nanot	-	-	-	-	-	-
2	Bagaiserwar	2	2	-	-	2	2
3	Sumsar	-	-	-	-	-	-
4	Bagaiserwar II	1	1	-	-	1	1
5	Rorena	1	1	-	-	1	1
	Sobey	4	4	-	-	4	4

Sumber/Source: Dinas Perikanan dan Kelautan Kabupaten Sarmi/ Fisheries Services of Sarmi Regency

Tabel 5.5.3 Jumlah Rumah Tangga Perikanan Budidaya Menurut Kecamatan Dan Jenis Budidaya Di Kecamatan Sobey, 2017
Table Number Of Aquaculture Households By Subdistrict and Type Of Aquaculture In Sobey Subdistrict, 2017

Kampung Village	Budidaya Laut Marine Culture	Tambak Brackish Water Pond	Kolam Fresh Water Pond	Keramba Cage	Jaring Apung Floating Cage Net	Sawah Paddy Field	Jumlah Total
(1)	(2)	(3)	(4)	(5)	(6)	(7)	(8)
1 Nanot	-	-	4	-	-	-	4
2 Bagaiserwar	-	-	-	-	-	-	-
3 Sumsar	-	-	-	-	-	-	-
4 Bagaiserwar II	-	-	-	-	-	-	-
5 Rorena	-	-	4	-	-	-	4
Sobey	-	-	8	-	-	-	8

Sumber/Source: Dinas Perikanan dan Kelautan Kabupaten Sarmi/ Fisheries Services of Sarmi Regency

Tabel 5.5.4 **Produksi Perikanan Budidaya Menurut Kecamatan Dan Subsektor Di Kecamatan Sobey, 2017**
Production Of Fish Capture By Subdistrict and Subsector In Sobey Subdistrict, 2017

Kampung Village	Budidaya Laut Marine Culture	Tambak Brackish Water Pond	Kolam Fresh Water Pond	Keramba Cage	Jaring Apung Floating Cage Net	Sawah Paddy Field	Jumlah Total
(1)	(2)	(3)	(4)	(5)	(6)	(7)	(8)
1 Nanot	-	-	0.7	-	-	-	0.7
2 Bagaiserwar	-	-	-	-	-	-	-
3 Sumsar	-	-	-	-	-	-	-
4 Bagaiserwar II	-	-	-	-	-	-	-
5 Rorena	-	-	0.2	-	-	-	0.2
Sobey	-	-	0.9	-	-	-	0.9

Sumber/Source: Dinas Perikanan dan Kelautan Kabupaten Sarmi/ Fisheries Services of Sarmi Regency

Tabel 5.5.5 Jumlah Perahu/Kapal Menurut Kecamatan dan Jenis Kapal di Kecamatan Sobey, 2017
Number of Fishing Boats by Subdistrict and Type of Boat in Sobey Subdistrict, 2017

	Kampung Village	Perahu Tanpa Motor Nonpowered Boat	Perahu Motor Tempel Outboard Motorboat	Kapal Motor Inboard Motorboat
	(1)	(2)	(3)	(4)
1	Nanot	-	-	-
2	Bagaiserwar	5	6	-
3	Sumsar	-	-	-
4	Bagaiserwar II	3	2	-
5	Rorena	4	1	-
	Sobey	12	9	-

Sumber/Source: Dinas Perikanan dan Kelautan Kabupaten Sarmi/ Fisheries Services of Sarmi Regency



Sensus
Penduduk
2020

DATA

MENCERDASKAN BANGSA

— *Enlighten The Nation* —



**BADAN PUSAT STATISTIK
KABUPATEN SARMI**
BPS-Statistics of Sarmi Regency
Jl. Kota Baru, Kel. Petam,
Kec. Sarmi Selatan, Kab. Sarmi, 99373
Email: bps9419@bps.go.id
Homepage: <http://sarmikab.bps.go.id>