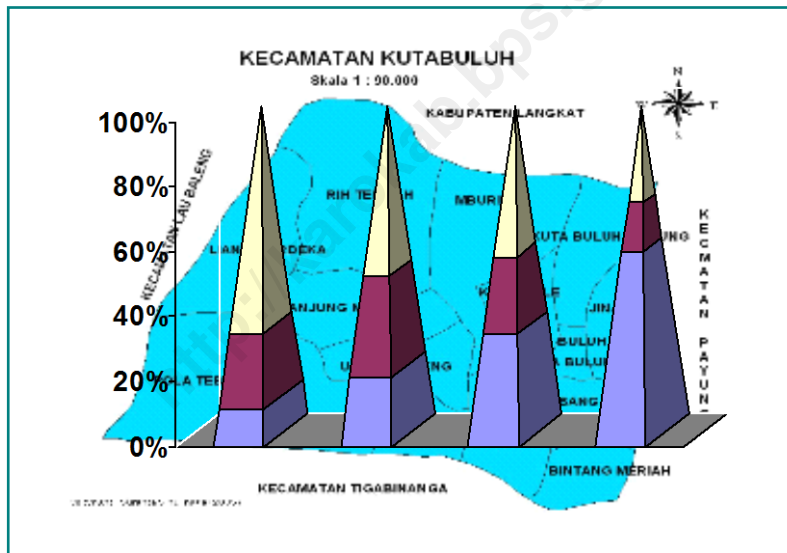




# KECAMATAN KUTABULUH DALAM ANGKA



2011



<http://kankab.bps.go.id>

**KECAMATAN KUTABULUH  
DALAM ANGKA  
2011**

## **KECAMATAN KUTABULUH DALAM ANGKA 2011**

Katalog BPS : 1102001.1211.060  
Nomor Publikasi : 12115.11.03

Ukuran Buku : 15 cm x 21 cm  
Jumlah Halaman : xii + 56

Naskah/Penerbit :  
Badan Pusat Statistik Kabupaten Karo

Penyunting :  
Seksi Integrasi Pengolahan dan Diseminasi Statistik

Gambar Kulit :  
Seksi Integrasi Pengolahan dan Diseminasi Statistik

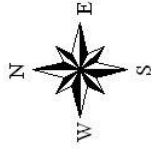
Diterbitkan oleh:  
Badan Pusat Statistik Kabupaten Karo

Sumber Dana :  
Anggaran Pendapatan Belanja Negara T.A 2011

**Boleh dikutip dengan menyebut sumbernya**

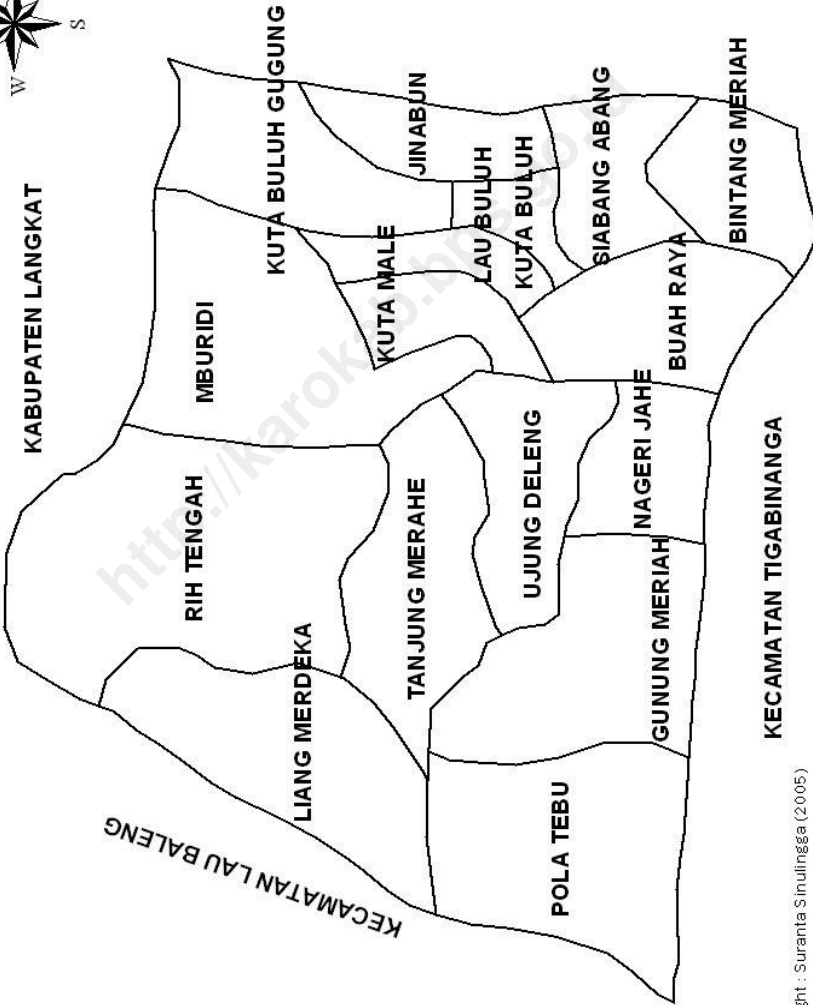
# KECAMATAN KUTABULUH

Skala 1 : 90.000



KABUPATEN LANGKAT

KECAMATAN LAU BALENG



K E C M A T A N P A Y U N G

KECAMATAN TIGABINANGA

## **CAMAT KUTABULUH**



**EDISON KARO-KARO**

## KATA SAMBUTAN

Saya menyambut dengan gembira terbitnya publikasi Kecamatan Kutabuluh Dalam Angka tahun 2011 yang berisi data tahun 2010 ini, karena dengan tersedianya data seperti ini kita akan tertolong dalam penyusunan rencana pembangunan yang telah kita capai selama ini.

Untuk itu diharapkan kepada Koordinator Statistik Kecamatan Kutabuluh agar lebih meningkatkan isi dan kualitas pada terbitan edisi berikutnya, sehingga tersedia data yang komprehensif, akurat dan relevan.

Saya sangat menghargai usaha yang dilakukan untuk menerbitkan Kecamatan Kutabuluh Dalam Angka Tahun 2011 ini, untuk itu kami ucapkan terimakasih kepada Kepala Badan Perencanaan Pembangunan Daerah Kabupaten Karo dan Kepala Badan Pusat Statistik Kabupaten Karo yang telah membantu terbitnya buku ini.

Akhirnya, semoga publikasi ini bermanfaat bagi para konsumen data.

Kutabuluh, Juli 2011  
Camat Kutabuluh



Edison Karo-Karo  
Penata Tingkat I (III/d)

NIP 19670331 199403 1 003

## KATA PENGANTAR

Puji dan syukur kita panjatkan kepada Tuhan Yang Maha Esa karena berkat rahmat-Nya, buku Kecamatan Kutabuluh Dalam Angka ini dapat diterbitkan. Publikasi Kecamatan Kutabuluh Dalam Angka Tahun 2011 yang berisi data tahun 2010 ini merupakan lanjutan atas kerjasama antara Koordinator Statistik Kecamatan Kutabuluh dengan Dinas/ Jawatan dan Instansi yang berada di Wilayah Kecamatan Kutabuluh.

Kepada Camat Kutabuluh, Kepala Badan Perencanaan Pembangunan Daerah Kabupaten Karo dan Kepala Badan Pusat Statistik Kabupaten Karo, beserta segenap Dinas/Jawatan dan para Kepala Desa se Kecamatan Kutabuluh yang telah turut membantu terwujudnya publikasi ini, kami ucapkan terimakasih.

Penyajian data dalam publikasi ini pada hakekatnya tidak banyak perubahan dengan publikasi sebelumnya. Akhirnya kami menerima dengan tangan terbuka segala saran dan kritik pemakai data untuk kesempurnaan dan perbaikan publikasi selanjutnya.

Kiranya publikasi ini dapat bermanfaat bagi para konsumen data.

Kuta Buluh, Juli 2011  
Koordinator Statistik  
Kecamatan Kutabuluh



Rasmida Br. Sitepu  
NIP 19590508 198203 2 003

## DAFTAR ISI

	Halaman
Peta Kecamatan Kutabuluh	iv
Camat Kutabuluh	v
Kata Sambutan Camat	vi
Kata Pengantar	vii
Daftar Isi	viii
Daftar tabel	ix - xii
Bab I. Letak dan Geografis	1 - 5
Bab II. Pemerintahan	6 - 9
Bab III. Penduduk dan Tenaga Kerja	10 - 17
Bab IV. Sosial	18 - 30
Bab V. Pertanian	31 - 42
Bab VI. Industri	43 - 45
Bab VII. Perhubungan dan Komunikasi	46 - 49
Bab VIII. Keuangan dan Harga-harga	50 - 54
Lampiran	55 - 56



## DAFTAR TABEL

	Hal
Letak dan Geografis .....	1
Tabel 1.1 Luas Wilayah Menurut Desa /Kelurahan di Kecamatan Kutabuluh, Tahun 2010 .....	2
Tabel 1.2 Tinggi Wilayah Di Atas Permukaan Laut (DPL) Menurut Desa/Kelurahan, Tahun 2010.....	3
Tabel 1.3 Jarak dari ibukota Kecamatan ke Kantor Kepala Desa/Kelurahan.....	4
Tabel 1.4 Luas Wilayah Menurut Jenis Penggunaan Tanah dan Desa/ Kelurahan, Tahun 2010.....	5
Tabel 2.1 Banyaknya Lingkungan, Dusun, Rukun Warga (RW), Rukun Tetangga (RT) Menurut Desa/Kelurahan, Tahun 2010 .....	6
Tabel 2.2 Kalasifikasi Desa/Kelurahan Menurut Jenisnya, Tahun 2010.....	7
Tabel 2.3 Banyaknya Pegawai Negeri Sipil (PNS) Menurut Dinas/Instansi Pemerintah dan Golongan, Tahun 2010.....	8
Tabel 2.4 Banyaknya Nikah, Talak, Cerai dan Rujuk Dirinci Menurut Desa/Kelurahan, Tahun 2010.....	9
Tabel 3.1.1 Luas Wilayah, Jumlah Penduduk, dan Kepadatan Penduduk Menurut Desa/Kelurahan, Tahun 2010.....	10
Tabel 3.1.2 Banyaknya Penduduk Menurut Desa/Kelurahan dan Jenis Kelamin, Tahun 2010.....	11
Tabel 3.1.3 Banyaknya Penduduk, Rumah Tangga, dan Rata-rata Anggota Rumah Tangga Menurut Desa/Kelurahan, Tahun 2010.....	12
Tabel 3.1.4 Banyaknya Penduduk dirinci Menurut Jenis Kelamin dan Kelompok Umur, Tahun 2010.....	13
Tabel 3.1.5 Perubahan Jumlah Penduduk Pada Setiap Desa/Kelurahan Tahun 2009 dengan 2010.....	14

Tabel 3.1.6	Banyaknya Penduduk Dirinci Menurut Kewarganegaraan dan Desa/Kelurahan, Tahun 2010.....	15
Tabel 3.2.1	Banyaknya Penduduk Usia 10 Tahun ke Atas Dirinci Menurut Pekerjaan dan Desa/Kelurahan, Tahun 2010.....	16
Tabel 3.2.2	Banyaknya Tenaga Kerja Yang Bekerja Menurut lapangan Pekerjaan dan Desa/Kelurahan, Tahun 2010.....	17
Tabel 4.1.1	Banyaknya Sekolah, Murid, dan Guru Sekolah Dasar (SD) Menurut Desa/Kelurahan, Tahun 2010.....	18
Tabel 4.1.2	Banyaknya Sekolah, Murud, dan Guru Sekolah Menengah Tingkat Pertama (SMTP) Menurut Desa/Kelurahan, Tahun 2010.....	19
Tabel 4.1.3	Banyaknya Sekolah, Murid, dan Guru Sdekolah Menengah Tingkat Atas (SMTA) bMenurut Desa/Kelurahan, Tahun 2010.....	20
Tabel 4.1.4	Banyaknya Murid Sekolah Dasar (SD) Menurut Kelas dan Desa/Kelurahan, Tahun 2010.....	21
Tabel 4.1.5	Banyaknya Murid Sekolah Menengah Tingkat Pertama (SMTP) Menurut Kelas dan Desa/Kelurahan, Tahun 2010.....	22
Tabel 4.1.6	Banyaknya Murid Sekolah Menengah Tingkat Atas (SMTA) Menurut Kelas dan Desa/Kelurahan , Tahun 2010.....	23
Tabel 4.2.1	Banyaknya Fasilitas Kesehatan Menurut Desa/Kelurahan, Tahun 2010.....	24
Tabel 4.2.2	Banyaknya Tenaga Kesehatan menurut Desa/kelurahan, Tahun 2010.....	25
Tabel 4.2.3	Banyaknya Pasangan Usia Subur (PUS) yang menggunakan dan tidak menggunakan Alat Kontrasepsi Menurut Desa/Kelurahan, Tahun 2010.....	26
Tabel 4.2.4	Banyaknya Pengguna Alat Kontrasepsi Menurut Metode yang digunakan dan Desa/Kelurahan, Tahun 2010.....	27
Tabel 4.2.5	Banyaknya Rumah Menurut Jenisnya dan Desa/Kelurahan, Tahun 2010...	28
Tabel 4.3.1	Banyaknya Tempat Peribadatan Menurut Desa/Kelurahan.....	29
Tabel 4.3.2	Jumlah Penduduk Menurut Desa/Kelurahan dan Agama yang Dianut, Tahun 2010.....	30

Tabel 5.1.1	Luas lahan Sawah Menurut Jenis Pengairan dan Desa/Kelurahan, Tahun 2010.....	31
Tabel 5.1.2	Luas Panen, Produksi dan Rata-Rata Produksi Padi Sawah Menurut Desa/Kelurahan, Tahun 2010.....	32
Tabel 5.1.3	Luas Panen, Produksi dan Rata-Rata Produksi Padi ladang Menurut Desa/Kelurahan, Tahun 2010.....	33
Tabel 5.1.4	Luas tanaman palawija dirinci Menurut Jenis Tanaman dan Desa/Kelurahan, Tahun 2010.....	34
Tabel 5.1.5	Produksi tanaman Palawija Menurut Jenis tanaman dan Desa/Kelurahan, Tahun 2010.....	35
Tabel 5.2.1	Luas Panen , Produksi dan Rata-Rata Produksi Sayur-Sayuran, Tahun 2010 .....	36
Tabel 5.2.2	Produksi Buah-Buahan dirici menurut Jenisnya , Tahun 2010.....	37
Tabel 5.3.1	Luas Tanaman Perkebunan Rakyat Menurut Jenis Tanaman dan Desa/Kelurahan, Tahun 2010.....	38
Tabel 5.3.2	Produksi Tanaman Perkebunan Rakyat Menurut Jenis Tanaman dan Desa/Kelurahan, Tahun 2010.....	39
Tabel 5.4.1	Populasi Ternak Menurut Jenis Ternak dan Desa/ Kelurahan, Tahun 2010	40
Tabel 5.4.2	Populasi Unggas Menurut Jenis Unggas dan Desa/Kelurahan, Tahun 2010.....	41
Tabel 5.4.3	Produksi Ikan Menurut Jenis Ikan dan Desa/Kelurahan, Tahun 2010.....	42
Tabel 6.1	Banyaknya Industri Menurut Jenis Industri dan Desa/Kelurahan, Tahun 2010.....	43
Tabel 6.2	Banyaknya Bengkel Menurut Jenis Bengkel dan Desa/ Kelurahan, Tahun 2010 .....	44
Tabel 6.3	Banyaknya Rumah Tangga Pelanggan Listrik dan PAM Menurut Desa/Kelurahan, Tahun 2010.....	45
Tabel 7.1.1	Panjang Jalan Menurut Jenis Permukaan dan Desa/Kelurahan (Km), Tahun 2010.....	46

Tabel 7.1.2	Banyaknya Kendaraan Bermotor yang Terdaftar Menurut Jenis Kendaraan dan Desa/Kelurahan, Tahun 2010.....	47
Tabel 7.2.1	Banyaknya Surat Masuk Melalui Kantor Pos/Pos Keliling Menurut Jenis Surat dan Bulan Masuk, Tahun 2010.....	48
Tabel 7.2.2	Banyaknya Surat Keluar Melalui Kantor Pos/Pos Keliling Menurut Jenisnya dan Bulan Masuk, Tahun 2010.....	49
Tabel 8.1	Besarnya Pokok Penetapan dan Realisasi PBB Menurut Desa/Kelurahan, Tahun 2010.....	50
Tabel 8.2	Rata-rata Harga Beberapa Bahan Pokok di Pasar Ibu Kota Kecamatan (Rp), Tahun 2010.....	51
Tabel 8.3	Rata-Rata Harga Eceran Bahan bangunan Di Pasar Ibu Kota Kecamatan Tahun 2006 – 2010.....	54
Lampiran 1	Nama-Nama Camat yang Pernah menjabat di Kecamatan Kutabuluh .....	55
Lampiran 2	Nama-Nama Kepala Desa/Lurah se-Kecamatan Kutabuluh .....	56

## Letak Dan Geografis

1. Letak di atas permukaan laut : 900 meter

2. Luas Wilayah : 195,70 Km<sup>2</sup>

3. Berbatasan dengan :

Sebelah Utara : KabupatenLangkat

Sebelah Selatan : Kecamatan Tigabinanga

Sebelah Barat : Kecamatan Laubaleng

Sebelah Timur : Kecamatan Payung

4. Jarak Kantor Camat ke Kantor Bupati : 33 Km

Tabel 1.1 Luas Wilayah Menurut Desa/Kelurahan di Kecamatan Kutabuluh, Tahun 2010

No.	Desa/Kelurahan	Luas (Km <sup>2</sup> )	Rasio Terhadap Total Luas Kecamatan (%)
(1)	(2)	(3)	(4)
1.	Pola Tebu	2,61	1,33
2.	Gunung meriah	5,91	3,02
3.	Negeri Jahe	5,25	2,68
4.	Buah Raya	5,89	3,01
5.	Bintang Meriah	7,83	4,00
6.	Siabang Abang	2,45	1,25
7.	Jinabun	22,58	11,54
8.	Kuta Buluh	17,31	8,85
9.	Lau Buluh	20,58	10,52
10.	Kuta Male	16,46	8,41
11.	Ujung Deleng	6,27	3,21
12.	Tanjung Merahe	7,93	4,05
13.	Liang Mardeka	9,79	5,00
14.	Rih Tengah	19,57	10,00
15.	Mburidi	29,61	15,13
16.	Kuta Buluh Gugung	15,66	8,00
Jumlah		195,70	100,00

Sumber : Kepala Desa/ Kelurahan se Kecamatan Kutabuluh

Tabel 1.2 Tinggi Wilayah Di Atas Permukaan Laut (DPL) Menurut Desa/Kelurahan, Tahun 2010

No.	Desa/Kelurahan	Tinggi (m)
(1)	(2)	(3)
1.	Pola Tebu	900 m
2.	Gunung meriah	900 m
3.	Negeri Jahe	900 m
4.	Buah Raya	900 m
5.	Bintang Meriah	900 m
6.	Siabang Abang	900 m
7.	Jinabun	900 m
8.	Kuta Buluh	900 m
9.	Lau Buluh	900 m
10.	Kuta Male	900 m
11.	Ujung Deleng	900 m
12.	Tanjung Merahe	900 m
13.	Liang Mardeka	900 m
14.	Rih Tengah	900 m
15.	Mburidi	900 m
16.	Kuta Buluh Gugung	900 m

Sumber : Podes 2011

Tabel 1.3 Jarak dari Ibukota Kecamatan ke Kantor Kepala Desa/Kelurahan (Km)

No.	Desa/Kelurahan	Jarak dari Ibukota Kecamatan ke Kantor Kepala Desa/Kelurahan (Km)
(1)	(2)	(3)
1.	Pola Tebu	43
2.	Gunung meriah	31
3.	Negeri Jahe	25
4.	Buah Raya	8
5.	Bintang Meriah	4
6.	Siabang Abang	3
7.	Jinabun	3
8.	Kuta Buluh	0
9.	Lau Buluh	4
10.	Kuta Male	7
11.	Ujung Deleng	23
12.	Tanjung Merahe	32
13.	Liang Mardeka	35
14.	Rih Tengah	35
15.	Mburidi	18
16.	Kuta Buluh Gugung	2

Sumber : Kantor Camat Kecamatan Kutabuluh



Tabel 1.4 Luas Wilayah Menurut Jenis Penggunaan Tanah dan Desa/Kelurahan, Tahun 2010 (Ha)

No.	Desa/Kelurahan	Tanah Sawah	Tanah Kering	Bangunan/ Pekarangan	Lainnya	Jumlah
(1)	(2)	(3)	(4)	(5)	(6)	(7)
1.	Pola Tebu	0	238	2	21	261
2.	Gunung meriah	0	426	2	172	600
3.	Negeri Jahe	0	522	3	0	525
4.	Buah Raya	0	585	4	0	589
5.	Bintang Meriah	30	748	5	0	783
6.	Siabang Abang	0	237	3	5	245
7.	Jinabun	0	1 596	4	658	2 258
8.	Kuta Buluh	0	1 726	5	0	1 731
9.	Lau Buluh	0	2 053	5	0	2 058
10.	Kuta Male	0	638	3	1 005	1 646
11.	Ujung Deleng	0	625	2	0	627
12.	Tanjung Merahe	0	761	3	29	793
13.	Liang Mardeka	0	827	2	150	979
14.	Rih Tengah	0	1 955	2	0	1 957
15.	Mburidi	0	2 877	2	82	2 961
16.	Kuta Buluh Gugung	0	1 563	3	0	1 566
Jumlah		30	17 377	50	2 122	19 579

Sumber : Kepala Desa/Kelurahan se Kecamatan Kutabuluh

Tabel 2.1 Banyaknya Lingkungan, Dusun, Rukun Warga (RW), Rukun Tetangga (RT) Menurut Desa/Kelurahan, Tahun 2010

No.	Desa/Kelurahan	Lingkungan	Dusun	RW	RT
(1)	(2)	(3)	(4)	(5)	(6)
1.	Pola Tebu	0	1	0	0
2.	Gunung meriah	0	1	0	0
3.	Negeri Jahe	0	1	0	0
4.	Buah Raya	0	2	0	0
5.	Bintang Meriah	0	6	0	0
6.	Siabang Abang	0	1	0	0
7.	Jinabun	0	1	0	0
8.	Kuta Buluh	0	4	0	0
9.	Lau Buluh	0	2	0	0
10.	Kuta Male	0	1	0	0
11.	Ujung Deleng	0	1	0	0
12.	Tanjung Merahe	0	1	0	0
13.	Liang Mardeka	0	1	0	0
14.	Rih Tengah	0	1	0	0
15.	Mburidi	0	1	0	0
16.	Kuta Buluh Gugung	0	2	0	0
Jumlah		0	27	0	0

Sumber : Kasie PMD Kecamatan Kutabuluh

Tabel 2.2 Klasifikasi Desa/Kelurahan Menurut Jenisnya, Tahun 2010

No.	Desa/Kelurahan	Desa Swadaya	Desa Swakarya	Desa Swasembada
(1)	(2)	(3)	(4)	(5)
1.	Pola Tebu	0	V	-
2.	Gunung meriah	0	0	V
3.	Negeri Jahe	0	0	V
4.	Buah Raya	0	0	V
5.	Bintang Meriah	0	0	V
6.	Siabang Abang	0	0	V
7.	Jinabun	0	0	V
8.	Kuta Buluh	0	0	V
9.	Lau Buluh	0	0	V
10.	Kuta Male	0	0	V
11.	Ujung Deleng	v	0	0
12.	Tanjung Merahe	0	V	0
13.	Liang Mardeka	v	0	0
14.	Rih Tengah	0	V	0
15.	Mburidi	0	0	V
16.	Kuta Buluh Gugung	0	0	V
Jumlah		2	3	11

Sumber : Kasie PMD Kecamatan Tiganderket

Keterangan : v adalah klasifikasi desa

Tabel 2.3 Banyaknya Pegawai Negeri Sipil (PNS) Menurut Dinas/Instansi Pemerintah dan Golongan, Tahun 2010

No.	Dinas/Instansiansi	Gol. I	Gol. II	Gol. III	Gol. IV	Honor	Jumlah
(1)	(2)	(3)	(4)	(5)	(6)	(7)	(8)
1.	Kantor Camat	0	21	8	1	3	32
2.	Diknascam	0	0	4	0	0	4
3.	KUA	0	0	1	0	0	1
4.	Jupen	0	0	2	0	0	2
5.	Mantan	0	0	1	0	0	1
6.	KSK	0	0	1	0	0	1
7.	PPL	0	0	3	0	4	5
8.	Puskesmas	0	4	16	0	3	23
9.	Pos & Giro	0	0	1	0	1	2
10.	PLN	0	0	1	0	0	1
11.	PPLKB/PLKB	0	0	2	0	0	2
12.	Guru SD	0	24	72	29	6	131
13.	Guru SLTP	0	0	19	15	5	39
14.	Guru SMU	0	0	13	1	6	20
15.	Penjaga Sekolah	0	0	0	0	0	0
16.	PNS Koramil	0	0	0	0	0	0
17.	PNS Polsek	0	0	0	0	0	0
18.	BRI	0	0	4	0	0	0
19.	Dinas Pertanian	0	0	0	0	0	0
20.	Dinas Kehutanan	0	0	0	0	0	0
21.	PDAM	0	0	0	0	8	0
22.	Lainnya Dispenda	0	0	1	0	0	1
Jumlah		0	49	147	46	35	265

Sumber : Dinas/Instansi se Kecamatan Kutabuluh

Tabel 2.4 Banyaknya Nikah, Talak, Cerai dan Rujuk Dirinci Menurut Desa/Kelurahan, Tahun 2010

No.	Desa/Kelurahan	Nikah	Talak	Cerai	Rujuk
(1)	(2)	(3)	(4)	(5)	(6)
1.	Pola Tebu	0	0	0	0
2.	Gunung meriah	0	0	0	0
3.	Negeri Jahe	0	0	0	0
4.	Buah Raya	0	0	0	0
5.	Bintang Meriah	2	0	0	0
6.	Siabang Abang	2	0	0	0
7.	Jinabun	3	0	0	0
8.	Kuta Buluh	9	0	0	0
9.	Lau Buluh	2	0	0	0
10.	Kuta Male	0	0	0	0
11.	Ujung Deleng	0	0	0	0
12.	Tanjung Merahe	0	0	0	0
13.	Liang Mardeka	0	0	0	0
14.	Rih Tengah	0	0	0	0
15.	Mburidi	0	0	0	0
16.	Kuta Buluh Gugung	0	0	0	0
Jumlah		18	0	0	0

Sumber: KUA Kecamatan Tiganderket

Tabel 3.1.1

Luas Wilayah , Jumlah Penduduk, dan Kepadatan Penduduk Menurut Desa/Kelurahan, Tahun 2010

No.	Desa/Kelurahan	Luas (Km <sup>2</sup> )	Jumlah Penduduk (orang)	Kepadatan Penduduk Tiap Km <sup>2</sup>
(1)	(2)	(3)	(4)	(5)
1.	Pola Tebu	2,61	271	103,83
2.	Gunung meriah	5,91	495	83,76
3.	Negeri Jahe	5,25	961	183,05
4.	Buah Raya	5,89	448	76,06
5.	Bintang Meriah	7,83	1 292	165,01
6.	Siabang Abang	2,45	468	191,02
7.	Jinabun	22,58	1 081	47,87
8.	Kuta Buluh	17,31	1 903	109,94
9.	Lau Buluh	20,58	810	39,36
10.	Kuta Male	16,46	477	28,98
11.	Ujung Deleng	6,27	637	101,59
12.	Tanjung Merahe	7,93	429	54,10
13.	Liang Mardeka	9,79	170	17,36
14.	Rih Tengah	19,57	355	18,14
15.	Mburidi	29,61	372	12,56
16.	Kuta Buluh Gugung	15,66	417	26,63
Jumlah		195,70	10 586	54,09

Sumber : Sensus Penduduk 2010

Tabel 3.1.2

Banyaknya Penduduk Menurut Desa/Kelurahan dan Jenis Kelamin,  
Tahun 2010

No.	Desa/Kelurahan	Penduduk (orang)			Rasio Jenis kelamin
		Laki-laki	Perempuan	Jumlah	
(1)	(2)	(3)	(4)	(5)	(6)
1.	Pola Tebu	143	128	271	112
2.	Gunung meriah	241	254	495	95
3.	Negeri Jahe	463	498	961	93
4.	Buah Raya	238	210	448	113
5.	Bintang Meriah	648	644	1 292	101
6.	Siabang Abang	219	249	468	88
7.	Jinabun	524	557	1 081	94
8.	Kuta Buluh	943	961	1 903	98
9.	Lau Buluh	386	424	810	91
10.	Kuta Male	221	256	477	86
11.	Ujung Deleng	319	318	637	100
12.	Tanjung Merahe	214	215	429	100
13.	Liang Mardeka	86	84	170	102
14.	Rih Tengah	194	161	355	120
15.	Mburidi	190	182	372	104
16.	Kuta Buluh Gugung	213	204	417	104
Jumlah		5 241	5 345	10 586	98

Sumber : Sensus Penduduk 2010

Tabel 3.1.3

Banyaknya Penduduk, Rumah Tangga, dan Rata-rata Anggota Rumah Tangga Menurut Desa/Kelurahan, Tahun 2010

No.	Desa/Kelurahan	Jumlah Penduduk (orang)	Jumlah Rumah Tangga	Rata-rata Anggota Rumah Tangga
(1)	(2)	(3)	(4)	(5)
1.	Pola Tebu	271	62	4,37
2.	Gunung meriah	495	160	3,09
3.	Negeri Jahe	961	286	3,36
4.	Buah Raya	448	149	3,01
5.	Bintang Meriah	1 292	403	3,21
6.	Siabang Abang	468	154	3,04
7.	Jinabun	1 081	345	3,13
8.	Kuta Buluh	1 903	594	3,20
9.	Lau Buluh	810	281	2,88
10.	Kuta Male	477	165	2,89
11.	Ujung Deleng	637	209	3,05
12.	Tanjung Merahe	429	142	3,02
13.	Liang Mardeka	170	53	3,21
14.	Rih Tengah	355	113	3,14
15.	Mburidi	372	124	3,00
16.	Kuta Buluh Gugung	417	146	2,86
Jumlah		10 586	3 386	3,13

Sumber : Sensus Penduduk 2010



Tabel 3.1.4

Banyaknya Penduduk Dirinci Menurut Jenis Kelamin dan Kelompok Umur, Tahun 2010

Kelompok Umur	Penduduk (orang)		
	Laki-laki	Perempuan	Jumlah
(2)	(3)	(4)	(5)
0 – 4	560	561	1121
5 – 9	554	527	1081
10 – 14	499	474	973
15 – 19	315	240	555
20 – 24	325	328	653
25 – 29	432	391	823
30 – 34	459	410	869
35 – 39	408	401	809
40 – 44	380	370	750
45 – 49	314	355	669
50 – 54	280	337	617
55 – 59	217	261	478
60 – 64	180	221	401
65 – 69	132	181	323
70 – 74	81	113	194
75 +	95	175	270
Jumlah	5 241	5 345	10 586

Sumber : Sensus Penduduk 2010

Tabel 3.1.5

Perubahan Jumlah Penduduk Pada Setiap Desa/Kelurahan Tahun 2009 Dengan 2010

No.	Desa/Kelurahan	Penduduk (orang)		Perubahan
		2009	2010	
(1)	(2)	(3)	(4)	(5)
1.	Pola Tebu	189	271	82
2.	Gunung meriah	558	495	-63
3.	Negeri Jahe	831	961	130
4.	Buah Raya	669	448	-181
5.	Bintang Meriah	1 567	1 292	-275
6.	Siabang Abang	555	468	-33
7.	Jinabun	1 403	1 081	-321
8.	Kuta Buluh	2 428	1 903	-528
9.	Lau Buluh	1 102	810	-292
10.	Kuta Male	536	477	-58
11.	Ujung Deleng	715	637	-76
12.	Tanjung Merahe	467	429	-40
13.	Liang Mardeka	166	170	4
14.	Rih Tengah	304	355	51
15.	Mburidi	502	372	-129
16.	Kuta Buluh Gugung	515	417	-98
Jumlah		12 507	10 586	-1921

Sumber : Sensus Penduduk 2010

Tabel 3.1.6

Banyaknya Penduduk Dirinci Menurut Kewarganegaraan dan Desa/Kelurahan, Tahun 2010

No.	Desa	WNI	Warga Negara Asing				Jumlah
			Cina	India	Arab	Lainnya	
(1)	(2)	(3)	(4)	(5)	(6)	(7)	(8)
1.	Pola Tebu	271	0	0	0	0	271
2.	Gunung meriah	495	0	0	0	0	495
3.	Negeri Jahe	961	0	0	0	0	961
4.	Buah Raya	448	0	0	0	0	448
5.	Bintang Meriah	1 292	0	0	0	0	1 292
6.	Siabang Abang	468	0	0	0	0	468
7.	Jinabun	1 081	0	0	0	0	1 081
8.	Kuta Buluh	1 903	0	0	0	0	1 903
9.	Lau Buluh	810	0	0	0	0	810
10.	Kuta Male	477	0	0	0	0	477
11.	Ujung Deleng	637	0	0	0	0	637
12.	Tanjung Merahe	429	0	0	0	0	429
13.	Liang Mardeka	170	0	0	0	0	170
14.	Rih Tengah	355	0	0	0	0	355
15.	Mburidi	372	0	0	0	0	372
16.	Kuta Buluh Gugung	417	0	0	0	0	417
Jumlah		10 586	0	0	0	0	10 586

Sumber : Sensus Penduduk 2010

Tabel : 3.2.1

Banyaknya Penduduk Usia 10 Tahun ke Atas Dirinci Menurut Pekerjaan dan Desa/Kelurahan, Tahun 2010

No.	Desa/Kelurahan	Bekerja	Tidak Bekerja	Jumlah
(1)	(2)	(3)	(4)	(5)
1.	Pola Tebu	220	51	271
2.	Gunung meriah	375	120	495
3.	Negeri Jahe	750	211	961
4.	Buah Raya	363	85	448
5.	Bintang Meriah	800	492	1 292
6.	Siabang Abang	400	68	468
7.	Jinabun	750	331	1 081
8.	Kuta Buluh	1 550	353	1 903
9.	Lau Buluh	600	210	810
10.	Kuta Male	290	187	477
11.	Ujung Deleng	447	190	637
12.	Tanjung Merahe	300	129	429
13.	Liang Mardeka	130	40	170
14.	Rih Tengah	290	65	355
15.	Mburidi	300	72	372
16.	Kuta Buluh Gugung	310	107	417
Jumlah		7 875	2 711	10 586

Sumber : Kepala Desa se Kecamatan Kutabuluh

Tabel : 3.2.2

Banyaknya Tenaga Kerja Yang Bekerja Menurut Lapangan Pekerjaan dan Desa/Kelurahan, Tahun 2010

No.	Desa/Kelurahan	Pertanian	Industri Rumah Tangga	PNS / ABRI	Lainnya	Jumlah
(1)	(2)	(3)	(4)	(5)	(6)	(7)
1.	Pola Tebu	193	0	1	11	205
2.	Gunung meriah	350	0	2	0	352
3.	Negeri Jahe	705	0	11	50	766
4.	Buah Raya	215	6	10	25	256
5.	Bintang Meriah	690	0	23	30	743
6.	Siabang Abang	340	0	30	0	370
7.	Jinabun	569	0	7	6	582
8.	Kuta Buluh	707	0	31	70	808
9.	Lau Buluh	440	0	23	4	467
10.	Kuta Male	298	10	7	20	335
11.	Ujung Deleng	354	0	9	15	378
12.	Tanjung Merahe	357	0	8	0	355
13.	Liang Mardeka	122	0	1	0	123
14.	Rih Tengah	281	0	1	0	282
15.	Mburidi	272	0	0	0	272
16.	Kuta Buluh Gugung	243	0	11	6	260
Jumlah		6 136	16	175	237	6 564

Sumber : Kepala Desa se Kecamatan Kutabuluh

Tabel 4.1.1

Banyaknya Sekolah, Murid, dan Guru Sekolah Dasar (SD) Menurut Desa/Kelurahan, Tahun 2010

No.	Desa/Kelurahan	Sekolah		Murid		Guru	
		Negeri	Swasta	Negeri	Swasta	Negeri	Swasta
(1)	(2)	(3)	(4)	(5)	(6)	(7)	(8)
1.	Pola Tebu	0	0	0	0	0	0
2.	Gunung meriah	0	0	0	0	0	0
3.	Negeri Jahe	1	0	229	0	8	0
4.	Buah Raya	1	0	61	0	7	0
5.	Bintang Meriah	2	0	177	0	13	0
6.	Siabang Abang	1	0	107	0	9	0
7.	Jinabun	1	0	93	0	6	0
8.	Kuta Buluh	2	0	260	0	22	0
9.	Lau Buluh	1	0	87	0	0	0
10.	Kuta Male	1	0	69	0	7	0
11.	Ujung Deleng	1	0	96	0	8	0
12.	Tanjung Merahe	1	0	122	0	7	0
13.	Liang Mardeka	0	0	0	0	0	0
14.	Rih Tengah	0	0	0	0	0	0
15.	Mburidi	0	1	0	45	5	0
16.	Kuta Buluh Gugung	0	0	44	0	9	0
Jumlah		12	1	1 345	45	101	0

Sumber: Dinas Pendidikan Kecamatan Kutabuluh

Tabel 4.1.2

Banyaknya Sekolah, Murid, dan Guru Sekolah Menengah Tingkat Pertama (SMTP) Menurut Desa/Kelurahan, Tahun 2010

No.	Desa/Kelurahan	Sekolah		Murid		Guru	
		Negeri	Swasta	Negeri	Swasta	Negeri	Swasta
(1)	(2)	(3)	(4)	(5)	(6)	(7)	(8)
1.	Pola Tebu	0	0	0	0	0	0
2.	Gunung meriah	0	0	0	0	0	0
3.	Negeri Jahe	1	0	22	0	4	0
4.	Buah Raya	0	0	0	0	0	0
5.	Bintang Meriah	0	0	0	0	0	0
6.	Siabang Abang	0	0	0	0	0	0
7.	Jinabun	0	0	0	0	0	0
8.	Kuta Buluh	1	1	411	34	39	10
9.	Lau Buluh	0	0	0	0	0	0
10.	Kuta Male	1	0	3	0	6	0
11.	Ujung Deleng	0	0	0	0	0	0
12.	Tanjung Merahe	1	0	38	0	5	0
13.	Liang Mardeka	0	0	0	0	0	0
14.	Rih Tengah	0	0	0	0	0	0
15.	Mburidi	0	0	0	0	0	0
16.	Kuta Buluh Gugung	0	0	0	0	0	0
Jumlah		3	1	471	34	48	10

Sumber: Dinas Pendidikan Kecamatan Kutabuluh

Tabel 4.1.3

Banyaknya Sekolah, Murid, dan Guru Sekolah Menengah Tingkat Atas (SMTA) Menurut Desa/Kelurahan, Tahun 2010

No.	Desa/Kelurahan	Sekolah		Murid		Guru	
		Negeri	Swasta	Negeri	Swasta	Negeri	Swasta
(1)	(2)	(3)	(4)	(5)	(6)	(7)	(8)
1.	Pola Tebu	0	0	0	0	0	0
2.	Gunung meriah	0	0	0	0	0	0
3.	Negeri Jahe	0	0	0	0	0	0
4.	Buah Raya	0	0	0	0	0	0
5.	Bintang Meriah	0	0	0	0	0	0
6.	Siabang Abang	0	0	0	0	0	0
7.	Jinabun	0	0	0	0	0	0
8.	Kuta Buluh	1	0	60	0	22	0
9.	Lau Buluh	0	0	0	0	0	0
10.	Kuta Male	0	0	0	0	0	0
11.	Ujung Deleng	0	0	0	0	0	0
12.	Tanjung Merahe	0	0	0	0	0	0
13.	Liang Mardeka	0	0	0	0	0	0
14.	Rih Tengah	0	0	0	0	0	0
15.	Mburidi	0	0	0	0	0	0
16.	Kuta Buluh Gugung	0	0	0	0	0	0
Jumlah		1	0	60	0	22	0

Sumber: Dinas Pendidikan Kecamatan Kutabuluh



Tabel 4.1.4

Banyaknya Murid Sekolah Dasar (SD) Menurut Kelas dan Desa/Kelurahan, Tahun 2010

No.	Desa/Kelurahan	Kelas						Jumlah
		I	II	III	IV	V	VI	
(1)	(2)	(3)	(4)	(5)	(6)	(7)	(8)	(9)
1.	Pola Tebu	0	0	0	0	0	0	0
2.	Gunung meriah	0	0	0	0	0	0	0
3.	Negeri Jahe	37	47	37	37	33	38	229
4.	Buah Raya	12	8	10	9	14	8	61
5.	Bintang Meriah	37	31	28	31	31	19	177
6.	Siabang Abang	26	18	13	19	15	16	107
7.	Jinabun	17	16	12	18	14	16	93
8.	Kuta Buluh	53	52	36	41	35	43	260
9.	Lau Buluh	14	17	12	15	12	17	87
10.	Kuta Male	9	11	12	14	11	12	69
11.	Ujung Deleng	16	14	17	15	21	13	96
12.	Tanjung Merahe	22	18	27	21	18	16	122
13.	Liang Mardeka	0	0	0	0	0	0	0
14.	Rih Tengah	0	0	0	0	0	0	0
15.	Mburidi	8	6	12	9	4	6	45
16.	Kuta Buluh Gugung	5	12	7	6	3	11	44
Jumlah		256	250	223	235	211	215	1 390

Sumber: Dinas Pendidikan Kecamatan Kutabuluh

Tabel 4.1.5

Banyaknya Murid Sekolah Menengah Tingkat Pertama (SMTP) Menurut Kelas dan Desa/Kelurahan, Tahun 2010

No.	Desa/Kelurahan	Kelas			Jumlah
		I	II	III	
(1)	(2)	(3)	(4)	(5)	(6)
1.	Pola Tebu	0	0	0	0
2.	Gunung meriah	0	0	0	0
3.	Negeri Jahe	8	6	8	22
4.	Buah Raya	0	0	0	0
5.	Bintang Meriah	0	0	0	0
6.	Siabang Abang	0	0	0	0
7.	Jinabun	0	0	0	0
8.	Kuta Buluh	147	148	116	411
9.	Lau Buluh	0	0	0	0
10.	Kuta Male	0	0	3	3
11.	Ujung Deleng	12	11	15	38
12.	Tanjung Merahe	0	0	0	0
13.	Liang Mardeka	0	0	0	0
14.	Rih Tengah	0	0	0	0
15.	Mburidi	0	0	0	0
16.	Kuta Buluh Gugung	0	0	0	0
Jumlah		167	165	143	474

Sumber: Dinas Pendidikan Kecamatan Kutabuluh

Tabel 4.1.6

Banyaknya Murid Sekolah Menengah Tingkat Atas (SMTA) Menurut Kelas dan Desa/Kelurahan, Tahun 2010

No.	Desa/Kelurahan	Kelas			Jumlah
		I	II	III	
(1)	(2)	(3)	(4)	(5)	(6)
1.	Pola Tebu	0	0	0	0
2.	Gunung meriah	0	0	0	0
3.	Negeri Jahe	0	0	0	0
4.	Buah Raya	0	0	0	0
5.	Bintang Meriah	0	0	0	0
6.	Siabang Abang	0	0	0	0
7.	Jinabun	0	0	0	0
8.	Kuta Buluh	35	25	0	60
9.	Lau Buluh	0	0	0	0
10.	Kuta Male	0	0	0	0
11.	Ujung Deleng	0	0	0	0
12.	Tanjung Merahe	0	0	0	0
-13.	Liang Mardeka	0	0	0	0
14.	Rih Tengah	0	0	0	0
15.	Mburidi	0	0	0	0
16.	Kuta Buluh Gugung	0	0	0	0
Jumlah		35	25	0	60

Sumber: Dinas Pendidikan Kecamatan Kutabuluh

Tabel 4.2.1

Banyaknya Fasilitas Kesehatan Menurut Desa/Kelurahan, Tahun 2010

No.	Desa/Kelurahan	Rumah Sakit	Puskesmas	Pustu	BPU	Polin-des	Pos-yandu	BKIA
(1)	(2)	(3)	(4)	(5)	(6)	(7)	(8)	(9)
1.	Pola Tebu	0	0	0	0	1	1	0
2.	Gunung meriah	0	0	0	0	1	1	0
3.	Negeri Jahe	0	0	1	0	1	1	0
4.	Buah Raya	0	0	0	0	1	1	0
5.	Bintang Meriah	0	0	1	0	1	1	0
6.	Siabang Abang	0	0	0	0	1	1	0
7.	Jinabun	0	0	1	0	1	1	0
8.	Kuta Buluh	0	1	0	0	1	1	0
9.	Lau Buluh	0	0	0	0	1	1	0
10.	Kuta Male	0	0	1	0	1	1	0
11.	Ujung Deleng	0	0	0	0	1	1	0
12.	Tanjung Merahe	0	0	0	0	1	1	0
13.	Liang Mardeka	0	0	0	0	1	1	0
14.	Rih Tengah	0	0	0	0	1	1	0
15.	Mburidi	0	0	0	0	1	1	0
16.	Kuta Buluh Gugung	0	0	0	0	1	1	0
Jumlah		0	1	4	0	16	16	0

Sumber: Puskesmas Kecamatan Kutabuluh

Tabel 4.2.2

Banyaknya Tenaga Kesehatan Menurut Desa/Kelurahan, Tahun 2010

No.	Desa/Kelurahan	Dokter	Bidan/ Bides	Perawat	Mantri Kesehatan	Dukun Bayi	Lainnya
(1)	(2)	(3)	(4)	(5)	(6)	(7)	(8)
1.	Pola Tebu	0	1	0	0	0	0
2.	Gunung meriah	0	1	0	0	0	0
3.	Negeri Jahe	0	1	0	1	0	0
4.	Buah Raya	0	1	0	0	0	0
5.	Bintang Meriah	1	2	0	0	0	0
6.	Siabang Abang	0	1	0	0	0	0
7.	Jinabun	0	1	0	0	0	0
8.	Kuta Buluh	6	4	7	0	0	5
9.	Lau Buluh	0	1	0	0	0	0
10.	Kuta Male	0	1	1	0	0	0
11.	Ujung Deleng	0	1	0	0	0	0
12.	Tanjung Merahe	0	1	0	0	0	0
13.	Liang Mardeka	0	1	0	0	0	0
14.	Rih Tengah	0	1	0	0	0	0
15.	Mburidi	0	1	0	0	0	0
16.	Kuta Buluh Gugung	0	1	0	0	0	0
Jumlah		7	20	8	1	0	5

Sumber: Puskesmas Kecamatan Kutabuluh

Tabel 4.2.3

Banyaknya Pasangan Usia Subur (PUS) yang Menggunakan dan Tidak Menggunakan Alat Kontrasepsi Menurut Desa/Kelurahan, Tahun 2010

No.	Desa/Kelurahan	Jumlah PUS	Alat Kontrasepsi	
			Menggunakan	Tidak Menggunakan
(1)	(2)	(3)	(4)	(5)
1.	Pola Tebu	17	17	0
2.	Gunung meriah	72	43	29
3.	Negeri Jahe	115	65	50
4.	Buah Raya	82	74	8
5.	Bintang Meriah	185	135	50
6.	Siabang Abang	62	55	7
7.	Jinabun	160	142	18
8.	Kuta Buluh	229	170	59
9.	Lau Buluh	150	130	20
10.	Kuta Male	60	42	18
11.	Ujung Deleng	52	45	7
12.	Tanjung Merahe	65	40	15
13.	Liang Mardeka	26	26	0
14.	Rih Tengah	51	45	6
15.	Mburidi	59	54	5
16.	Kuta Buluh Gugung	68	61	7
Jumlah		1 453	1 224	299

Sumber: PPLKB Kecamatan Kutabuluh

Tabel 4.2.4

Banyaknya Pengguna Alat Kontrasepsi Menurut Metode yang Digunakan dan Desa/Kelurahan, Tahun 2010

No.	Desa/Kelurahan	IUD	MOP	MOW	IM-PLAN	SUN-TIK	PIL	KONDOM	JUM-LAH
(1)	(2)	(3)	(4)	(5)	(6)	(7)	(8)	(9)	(10)
1.	Pola Tebu	0	0	0	0	10	7	0	17
2.	Gunung meriah	5	0	0	5	11	17	5	43
3.	Negeri Jahe	15	0	0	15	10	15	10	65
4.	Buah Raya	10	0	0	10	25	25	4	74
5.	Bintang Meriah	5	0	0	40	40	40	10	135
6.	Siabang Abang	0	0	0	10	30	15	0	55
7.	Jinabun	30	0	0	20	30	52	10	142
8.	Kuta Buluh	25	0	0	40	50	50	5	170
9.	Lau Buluh	22	0	0	38	45	20	5	130
10.	Kuta Male	0	0	0	10	20	12	0	42
11.	Ujung Deleng	0	0	0	0	20	25	0	45
12.	Tanjung Merahe	5	0	0	15	10	15	0	40
13.	Liang Mardeka	0	0	0	0	15	11	0	26
14.	Rih Tengah	5	0	0	5	10	25	0	45
15.	Mburidi	6	0	0	15	18	15	0	54
16.	Kuta Buluh Gugung	4	0	0	10	10	15	22	61
Jumlah		132	0	0	233	354	359	71	1 149

Sumber: PPLKB Kecamatan Kutabuluh

Tabel 4.2.5

Banyaknya Rumah Menurut Jenisnya dan Desa/Kelurahan, Tahun 2010

No.	Desa	Permanen	Semi Permanen	Darurat	Jumlah
(1)	(2)	(3)	(4)	(5)	(6)
1.	Pola Tebu	6	50	6	62
2.	Gunung meriah	25	100	35	160
3.	Negeri Jahe	60	175	51	286
4.	Buah Raya	55	45	49	149
5.	Bintang Meriah	84	260	59	403
6.	Siabang Abang	60	75	19	154
7.	Jinabun	145	150	50	345
8.	Kuta Buluh	310	184	100	594
9.	Lau Buluh	75	150	56	281
10.	Kuta Male	20	110	35	165
11.	Ujung Deleng	48	120	41	209
12.	Tanjung Merahe	40	60	42	142
13.	Liang Mardeka	5	42	6	53
14.	Rih Tengah	8	65	40	113
15.	Mburidi	15	70	39	124
16.	Kuta Buluh Gugung	50	60	36	146
Jumlah		1 006	1 716	664	3 386

Sumber: Kepala Desa se Kecamatan Kutabuluh



Tabel 4.3.1

Banyaknya Tempat Peribadatan Menurut Desa/Kelurahan, Tahun 2010

No.	Desa/Kelurahan	Masjid	Langgar/ Mushola	Gereja Protestan	Gereja Katholik	Kuil	Vihara
(1)	(2)	(3)	(4)	(5)	(6)	(7)	(8)
1.	Pola Tebu	0	0	1	0	0	0
2.	Gunung meriah	0	0	2	1	0	0
3.	Negeri Jahe	1	0	2	1	0	0
4.	Buah Raya	0	0	2	1	0	0
5.	Bintang Meriah	1	0	3	1	0	0
6.	Siabang Abang	1	1	1	0	0	0
7.	Jinabun	1	0	3	1	0	0
8.	Kuta Buluh	1	1	7	1	0	0
9.	Lau Buluh	0	0	2	1	0	0
10.	Kuta Male	1	0	3	1	0	0
11.	Ujung Deleng	1	0	2	1	0	0
12.	Tanjung Merahe	0	0	1	0	0	0
13.	Liang Mardeka	0	0	1	0	0	0
14.	Rih Tengah	0	0	1	0	0	0
15.	Mburidi	1	0	2	1	0	0
16.	Kuta Buluh Gugung	1	0	1	1	0	0
Jumlah		9	2	34	11	0	0

Sumber: KUA Kecamatan Kutabuluh

Tabel 4.3.1

Jumlah Penduduk Menurut Desa/Kelurahan dan Agama yang Dianut,  
Tahun 2010

No.	Desa/Kelurahan	Islam	Protestan	Katholik	Hindu	Budha	Lain
(1)	(2)	(3)	(4)	(5)	(6)	(7)	(8)
1.	Pola Tebu	10	240	21	0	0	0
2.	Gunung meriah	13	260	180	0	0	22
3.	Negeri Jahe	161	524	238	28	0	10
4.	Buah Raya	15	145	165	0	0	123
5.	Bintang Meriah	220	600	300	0	0	172
6.	Siabang Abang	70	310	30	0	0	67
7.	Jinabun	110	861	88	18	0	5
8.	Kuta Buluh	582	1 100	56	0	0	167
9.	Lau Buluh	321	489	0	0	0	0
10.	Kuta Male	80	227	75	0	0	96
11.	Ujung Deleng	130	375	90	0	0	44
12.	Tanjung Merahe	42	360	25	0	0	0
13.	Liang Mardeka	20	120	30	0	0	0
14.	Rih Tengah	46	234	75	0	0	0
15.	Mburidi	80	213	40	0	0	40
16.	Kuta Buluh Gugung	120	291	6	0	0	0
Jumlah		2 020	6 349	1 419	46	0	746

Sumber: KUA Kecamatan Kutabuluh

Tabel 5.1.1

Luas Lahan Sawah Menurut Jenis Pengairan dan Desa/Kelurahan,  
Tahun 2010

No.	Desa/Kelurahan	Irigasi				Tadah Hujan	Jumlah
		Teknis	½ Teknis	Sederhana	Non PU		
(1)	(2)	(3)	(4)	(5)	(6)	(7)	(8)
1.	Pola Tebu	0	0	0	0	0	0
2.	Gunung meriah	0	0	0	0	0	0
3.	Negeri Jahe	0	0	0	0	0	0
4.	Buah Raya	0	0	0	0	0	0
5.	Bintang Meriah	0	0	30	0	0	30
6.	Siabang Abang	0	0	0	0	0	0
7.	Jinabun	0	0	0	0	0	0
8.	Kuta Buluh	0	0	0	0	0	0
9.	Lau Buluh	0	0	0	0	0	0
10.	Kuta Male	0	0	0	0	0	0
11.	Ujung Deleng	0	0	0	0	0	0
12.	Tanjung Merahe	0	0	0	0	0	0
13.	Liang Mardeka	0	0	0	0	0	0
14.	Rih Tengah	0	0	0	0	0	0
15.	Mburidi	0	0	0	0	0	0
16.	Kuta Buluh Gugung	0	0	0	0	0	0
Jumlah		0	0	30	0	0	30

Sumber: Kepala Desa se-Kecamatan Kutabuluh

Tabel 5.1.2

Luas Panen, Produksi, dan Rata-Rata Produksi Padi Sawah Menurut Desa/Kelurahan, Tahun 2010

No.	Desa/Kelurahan	Luas Panen (Ha)	Produksi (Ton)	Rata-Rata Produksi (Ton/Ha)
(1)	(2)	(3)	(4)	(5)
1.	Pola Tebu	0	0	0
2.	Gunung meriah	0	0	0
3.	Negeri Jahe	0	0	0
4.	Buah Raya	0	0	0
5.	Bintang Meriah	12	30	0
6.	Siabang Abang	0	0	0
7.	Jinabun	0	0	0
8.	Kuta Buluh	0	0	0
9.	Lau Buluh	0	0	0
10.	Kuta Male	0	0	0
11.	Ujung Deleng	0	0	0
12.	Tanjung Merahe	0	0	0
13.	Liang Mardeka	0	0	0
14.	Rih Tengah	0	0	0
15.	Mburidi	0	0	0
16.	Kuta Buluh Gugung	0	0	0
Jumlah		12	30	0

Sumber : PPK Kecamatan Kutabuluh

Tabel 5.1.3

Luas Panen, Produksi, dan Rata-Rata Produksi Padi Ladang Menurut Desa/Kelurahan, Tahun 2010

No.	Desa/Kelurahan	Luas Panen (Ha)	Produksi (Ton)	Rata-Rata Produksi (Ton/Ha)
(1)	(2)	(3)	(4)	(5)
1.	Pola Tebu	25	50	2,00
2.	Gunung meriah	60	150	2,50
3.	Negeri Jahe	30	60	2,00
4.	Buah Raya	48	35	0,73
5.	Bintang Meriah	30	50	1,67
6.	Siabang Abang	22	35	1,59
7.	Jinabun	25	50	2,00
8.	Kuta Buluh	98	150	1,53
9.	Lau Buluh	65	80	1,23
10.	Kuta Male	20	30	1,50
11.	Ujung Deleng	30	50	1,67
12.	Tanjung Merahe	35	66	1,89
13.	Liang Mardeka	25	45	1,80
14.	Rih Tengah	5	5	1,00
15.	Mburidi	20	25	1,25
16.	Kuta Buluh Gugung	20	20	1,00
Jumlah		558	901	1,61

Sumber: PPK Kecamatan Kutabuluh

Tabel 5.1.4

Luas Tanaman Palawija Dirinci Menurut Jenis Tanaman dan Desa/Kelurahan, Tahun 2010

No.	Desa/Kelurahan	Jenis Tanaman (Ha)				
		Jagung	Ubi Kayu/ Rambat	Kacang Tanah	Kacang Hijau	Kacang Kedelai
(1)	(2)	(3)	(4)	(5)	(6)	(7)
1.	Pola Tebu	92	0	0	0	0
2.	Gunung meriah	110	0	0	0	0
3.	Negeri Jahe	430	0	0	0	0
4.	Buah Raya	124	0	0	0	0
5.	Bintang Meriah	310	0	0	0	0
6.	Siabang Abang	290	0	0	0	0
7.	Jinabun	312	0	6	0	0
8.	Kuta Buluh	275	0	5	0	0
9.	Lau Buluh	170	0	0	0	0
10.	Kuta Male	100	0	0	0	0
11.	Ujung Deleng	195	0	0	0	0
12.	Tanjung Merahe	160	0	1	0	0
13.	Liang Mardeka	105	0	0	0	0
14.	Rih Tengah	150	0	0	0	0
15.	Mburidi	120	0	0	0	0
16.	Kuta Buluh Gugung	190	0	1	0	0
Jumlah		3 133	0	13	0	0

Sumber: PPK Kecamatan Kutabuluh

Tabel 5.1.5

Produksi Tanaman Palawija Menurut Jenis Tanaman dan Desa/Kelurahan, Tahun 2010

No.	Desa/Kelurahan	Produksi (Ton)				
		Jagung	Ubi Kayu/ Rambat	Kacang Tanah	Kacang Hijau	Kacang Kedelai
(1)	(2)	(3)	(4)	(5)	(6)	(7)
1.	Pola Tebu	520	0	0	0	0
2.	Gunung meriah	700	0	0	0	0
3.	Negeri Jahe	2 900	0	0	0	0
4.	Buah Raya	900	0	0	0	0
5.	Bintang Meriah	1 900	0	0	0	0
6.	Siabang Abang	2 000	0	0	0	0
7.	Jinabun	2 200	0	6	0	0
8.	Kuta Buluh	1 900	0	5	0	0
9.	Lau Buluh	1 200	0	0	0	0
10.	Kuta Male	600	0	0	0	0
11.	Ujung Deleng	1 200	0	0	0	0
12.	Tanjung Merahe	1 000	0	1	0	0
13.	Liang Mardeka	700	0	0	0	0
14.	Rih Tengah	1 100	0	0	0	0
15.	Mburidi	900	0	0	0	0
16.	Kuta Buluh Gugung	1 600	0	1	0	0
Jumlah		21 320		13	0	0

Sumber: PPK Kecamatan Kutabuluh

Tabel 5.2.1

Luas Panen, Produksi dan Rata-Rata Produksi Sayur-Sayuran,  
Tahun 2010

No.	Jenis Sayuran	Luas Panen (Ha)	Produksi (Ton)	Rata-Rata Produksi (Ton/Ha)
(1)	(2)	(3)	(4)	(5)
1.	Bayam	0	0	0
2.	Bawang Daun	0	0	0
3.	Bawang Merah	0	0	0
4.	Bawang Putih	0	0	0
5.	Buncis	30	70	2,33
6.	Cabe	40	90	2,25
7.	Ercis	0	0	0
8.	Kacang Merah	0	0	0
9.	Kacang Panjang	2	5	2,50
10.	Kangkung	0	0	0
11.	Kentang	0	0	0
12.	Ketimun	2	6	3,00
13.	Kol Bunga	0	0	0
14.	Kubis	0	0	0
15.	Labu Siam	5	12	2,40
16.	Lobak	0	0	0
17.	Sawi	0	0	0
18.	Terong	5	7	1,40
19.	Tomat	0	0	0
20.	Wortel	0	0	0

Sumber: PPK Kecamatan Kutabuluh



Tabel 5.2.2

Produksi Buah-Buahan Dirinci Menurut Jenisnya, Tahun 2010

No.	Jenis Buah-Buahan	Produksi (Kw)
(1)	(2)	(3)
1.	Alpoket	150
2.	Anggur	0
3.	Belimbing	0
4.	Duku/Langsat	25
5.	Durian	300
6.	Jabtel	0
7.	Jambu Air	3
8.	Jambu Biji	0
9.	Jambu Bol	0
10.	Jeruk	150
11.	Kedondong	0
12.	Kesemak	0
13.	Kueni	0
14.	Mangga	5
15.	Manggis	5
16.	Markisa	0
17.	Nenas	2
18.	Pepaya	4
19.	Pisang	50
20.	Rambe	0
21.	Rambutan	0
22.	Salak	5
23.	Sawo	8
24.	Semangka	0
25.	Sirsak	12
26.	Lainnya	0

---

Sumber : Mantan Kecamatan Kutabuluh

Tabel 5.3.1

Luas Tanaman Perkebunan Rakyat Menurut Jenis Tanaman dan Desa/Kelurahan, Tahun 2010

No.	Desa/Kelurahan	Luas Tanaman (Ha)					
		Kelapa	Karet	Kopi	Coklat	Kemiri	Tembakau
(1)	(2)	(3)	(4)	(5)	(6)	(7)	(8)
1.	Pola Tebu	0	0	0	8	15	0
2.	Gunung meriah	0	0	3	20	80	0
3.	Negeri Jahe	0	0	0	6	12	0
4.	Buah Raya	0	0	1	15	30	0
5.	Bintang Meriah	0	0	7	15	25	0
6.	Siabang Abang	0	0	6	18	15	0
7.	Jinabun	0	0	10	20	4	0
8.	Kuta Buluh	0	0	20	15	30	0
9.	Lau Buluh	0	0	10	22	35	0
10.	Kuta Male	0	0	2	20	30	0
11.	Ujung Deleng	0	0	5	10	15	0
12.	Tanjung Merahe	0	0	6	4	25	0
13.	Liang Mardeka	0	0	0	8	15	0
14.	Rih Tengah	0	0	0	12	18	0
15.	Mburidi	0	0	0	10	80	0
16.	Kuta Buluh Gugung	0	0	10	5	2	0
Jumlah		0	0	80	208	431	0

Sumber: Koord PPL Kecamatan Kutabuluh

Tabel 5.3.2

Produksi Tanaman Perkebunan Menurut Jenis Tanaman dan Desa/Kelurahan, Tahun 2010

No.	Desa/Kelurahan	Produksi (Ton)					
		Kelapa	Karet	Kopi	Coklat	Kemiri	Tembakau
(1)	(2)	(3)	(4)	(5)	(6)	(7)	(8)
1.	Pola Tebu	0	0	0	6	20	0
2.	Gunung meriah	10	0	7	15	60	0
3.	Negeri Jahe	6	0	0	8	15	0
4.	Buah Raya	0	0	2	20	30	0
5.	Bintang Meriah	0	0	15	20	25	0
6.	Siabang Abang	0	0	15	25	17	0
7.	Jinabun	0	0	20	25	6	0
8.	Kuta Buluh	0	0	20	15	30	0
9.	Lau Buluh	0	0	15	20	30	0
10.	Kuta Male	0	0	5	20	25	0
11.	Ujung Deleng	0	0	8	12	20	0
12.	Tanjung Merahe	0	0	12	5	25	0
13.	Liang Mardeka	0	0	0	8	16	0
14.	Rih Tengah	0	0	0	13	20	0
15.	Mburidi	0	0	0	12	80	0
16.	Kuta Buluh Gugung	0	0	15	6	3	0
Jumlah		16	0	136	232	422	0

Sumber: Koord PPL Kecamatan Kutabuluh

Tabel 5.4.1

Populasi Ternak Menurut Jenis Ternak dan Desa/Kelurahan,  
Tahun 2010

No.	Desa/Kelurahan	Jenis Ternak (ekor)				
		Sapi / Lembu	Kerbau	Kuda	Kambing/ Domba	Babi
(1)	(2)	(3)	(4)	(5)	(6)	(7)
1.	Pola Tebu	20	4	0	20	25
2.	Gunung meriah	22	20	0	18	21
3.	Negeri Jahe	98	21	0	25	39
4.	Buah Raya	25	15	0	32	10
5.	Bintang Meriah	200	50	0	30	200
6.	Siabang Abang	100	0	0	0	0
7.	Jinabun	190	4	0	20	25
8.	Kuta Buluh	210	5	0	80	120
9.	Lau Buluh	200	30	0	0	20
10.	Kuta Male	10	20	0	0	10
11.	Ujung Deleng	20	2	0	20	25
12.	Tanjung Merahe	30	5	0	0	15
13.	Liang Mardeka	20	5	0	30	10
14.	Rih Tengah	20	12	0	25	30
15.	Mburidi	5	1	0	5	0
16.	Kuta Buluh Gugung	15	5	0	10	40
Jumlah		1 185	199	0	315	590

Sumber: Kepala Desa se Kecamatan Kutabuluh

Tabel 5.4.2

Populasi Unggas Menurut Jenis Unggas dan Desa/Kelurahan,  
Tahun 2010

No.	Desa/Kelurahan	Jenis Unggas (ekor)			Jumlah
		Ayam	Itik	Angsa	
(1)	(2)	(3)	(4)	(5)	(6)
1.	Pola Tebu	300	0	0	300
2.	Gunung meriah	400	100	0	500
3.	Negeri Jahe	2 000	300	15	2 315
4.	Buah Raya	200	0	0	200
5.	Bintang Meriah	4 000	500	10	4 510
6.	Siabang Abang	300	0	0	300
7.	Jinabun	1 050	10	10	1 070
8.	Kuta Buluh	1 700	30	15	1 745
9.	Lau Buluh	1 000	200	50	1 250
10.	Kuta Male	1 000	0	0	1 000
11.	Ujung Deleng	700	50	0	750
12.	Tanjung Merahe	200	0	0	200
13.	Liang Mardeka	250	0	0	250
14.	Rih Tengah	300	0	0	300
15.	Mburidi	500	0	0	500
16.	Kuta Buluh Gugung	800	85	0	885
Jumlah		14 700	1 285	100	16 085

Sumber: Kepala Desa se Kecamatan Kutabuluh

Tabel 5.4.3

Produksi Ikan Menurut Jenis Ikan dan Desa/Kelurahan (Ton),  
Tahun 2010

No.	Desa/Kelurahan	Ikan Laut	Ikan Tawar	Jumlah
(1)	(2)	(3)	(4)	(5)
1.	Pola Tebu	0	0	0
2.	Gunung meriah	0	0	0
3.	Negeri Jahe	0	0	0
4.	Buah Raya	0	0	0
5.	Bintang Meriah	0	0	0
6.	Siabang Abang	0	0	0
7.	Jinabun	0	0	0
8.	Kuta Buluh	0	0	0
9.	Lau Buluh	0	0	0
10.	Kuta Male	0	0	0
11.	Ujung Deleng	0	0	0
12.	Tanjung Merahe	0	0	0
13.	Liang Mardeka	0	0	0
14.	Rih Tengah	0	0	0
15.	Mburidi	0	0	0
16.	Kuta Buluh Gugung	0	0	0
Jumlah		0	0	0

Sumber: Kepala Desa se Kecamatan Kutabuluh

Tabel 6.1

Banyaknya Industri Menurut Jenis Industri dan Desa/Kelurahan,  
Tahun 2010

No.	Desa/Kelurahan	Jenis Industri			Jumlah
		Besar/ Sedang	Kecil	Rumah Tangga	
(1)	(2)	(3)	(4)	(5)	(6)
1.	Pola Tebu	0	0	0	0
2.	Gunung meriah	0	0	0	0
3.	Negeri Jahe	0	0	0	0
4.	Buah Raya	0	0	0	0
5.	Bintang Meriah	0	0	0	0
6.	Siabang Abang	0	0	0	0
7.	Jinabun	0	0	0	0
8.	Kuta Buluh	0	0	0	0
9.	Lau Buluh	0	0	0	0
10.	Kuta Male	0	1	1	2
11.	Ujung Deleng	0	0	0	0
12.	Tanjung Merahe	0	0	0	0
13.	Liang Mardeka	0	0	0	0
14.	Rih Tengah	0	0	0	0
15.	Mburidi	0	0	0	0
16.	Kuta Buluh Gugung	0	0	0	0
Jumlah		0	1	1	2

Sumber: Kepala Desa se Kecamatan Kutabuluh

Tabel 6.2

Banyaknya Bengkel Menurut Jenis Bengkel dan Desa/Kelurahan,  
Tahun 2010

No.	Desa/Kelurahan	Jenis Bengkel				Jumlah
		Mobil	Sepeda Motor	Sepeda	Lainnya	
(1)	(2)	(3)	(4)	(5)	(6)	(7)
1.	Pola Tebu	0	0	0	0	0
2.	Gunung meriah	0	0	0	0	0
3.	Negeri Jahe	0	1	0	0	1
4.	Buah Raya	0	0	0	0	0
5.	Bintang Meriah	1	1	0	0	2
6.	Siabang Abang	1	2	0	0	3
7.	Jinabun	0	0	0	0	0
8.	Kuta Buluh	1	3	0	0	4
9.	Lau Buluh	0	0	0	0	0
10.	Kuta Male	0	0	0	0	0
11.	Ujung Deleng	0	0	0	0	0
12.	Tanjung Merahe	0	0	0	0	0
13.	Liang Mardeka	0	0	0	0	0
14.	Rih Tengah	0	0	0	0	0
15.	Mburidi	0	0	0	0	0
16.	Kuta Buluh Gugung	0	0	0	0	0
Jumlah		3	7	0	0	10

Sumber: Kepala Desa se Kecamatan Kutabuluh



Tabel 6.3

Banyaknya Rumah Tangga Pelanggan Listrik dan PAM Menurut Desa/Kelurahan, Tahun 2010

No.	Desa/Kelurahan	Rumah Tangga Pelanggan		
		Listrik PLN	Non PLN	PAM
(1)	(2)	(3)	(4)	(5)
1.	Pola Tebu	0	62	0
2.	Gunung meriah	90	70	0
3.	Negeri Jahe	230	56	0
4.	Buah Raya	111	38	0
5.	Bintang Meriah	350	53	0
6.	Siabang Abang	139	15	0
7.	Jinabun	300	45	0
8.	Kuta Buluh	420	74	0
9.	Lau Buluh	250	31	0
10.	Kuta Male	135	30	0
11.	Ujung Deleng	160	49	0
12.	Tanjung Merahe	112	30	0
13.	Liang Mardeka	45	8	0
14.	Rih Tengah	80	33	0
15.	Mburidi	0	60	0
16.	Kuta Buluh Gugung	135	11	0
Jumlah		2 257	665	0

Sumber: Kepala Desa se Kecamatan Kutabuluh

Tabel 7.1.1

Panjang Jalan Menurut Jenis Permukaan dan Desa/Kelurahan (Km),  
Tahun 2010

No.	Desa/Kelurahan	Jenis Permukaan				Jumlah
		Aspal	Diperkeras	Tanah	Setapak	
(1)	(2)	(3)	(4)	(5)	(6)	(7)
1.	Pola Tebu	0	0	0	0	0
2.	Gunung meriah	0	4	3	2	9
3.	Negeri Jahe	1	6	2	2	11
4.	Buah Raya	0	7	4	5	16
5.	Bintang Meriah	2	4	2	3	11
6.	Siabang Abang	8	0	0	0	8
7.	Jinabun	0	4	6	5	15
8.	Kuta Buluh	0	6	3	5	14
9.	Lau Buluh	0	5	2	5	12
10.	Kuta Male	0	5	4	3	12
11.	Ujung Deleng	0	7	2	3	12
12.	Tanjung Merahe	0	8	4	3	15
13.	Liang Mardeka	0	8	2	2	10
14.	Rih Tengah	0	8	3	4	15
15.	Mburidi	0	10	5	4	19
16.	Kuta Buluh Gugung	0	3	3	2	8
Jumlah		11	85	45	48	189

Sumber: Kepala Desa se Kecamatan Kutabuluh

Tabel 7.1.2

Banyaknya Kendaraan Bermotor Yang Terdaftar Menurut Jenis Kendaraan dan Desa/Kelurahan, Tahun 2010

No.	Desa/Kelurahan	Jenis Kendaraan				Jumlah
		Mobil Penumpang	Truk	Pickup	Sepeda Motor	
(1)	(2)	(3)	(4)	(5)	(6)	(7)
1.	Pola Tebu	0	0	2	12	14
2.	Gunung meriah	2	0	7	65	74
3.	Negeri Jahe	1	4	8	50	63
4.	Buah Raya	2	0	4	50	56
5.	Bintang Meriah	2	6	7	95	110
6.	Siabang Abang	1	5	5	52	63
7.	Jinabun	1	5	5	88	99
8.	Kuta Buluh	7	13	17	98	135
9.	Lau Buluh	2	1	5	30	38
10.	Kuta Male	0	0	4	69	73
11.	Ujung Deleng	1	0	5	27	33
12.	Tanjung Merahe	0	0	2	30	32
13.	Liang Mardeka	0	0	2	8	10
14.	Rih Tengah	0	0	4	10	14
15.	Mburidi	0	0	3	30	33
16.	Kuta Buluh Gugung	4	2	10	42	58
Jumlah		23	36	90	756	905

Sumber: Kepala Desa se Kecamatan Kutabuluh

Tabel 7.2.1

Banyaknya Surat Masuk Melalui Kantor Pos/Pos Keliling Menurut Jenis Surat dan Bulan Masuk, Tahun 2010

No.	Bulan	Jenis Surat			Jumlah
		Biasa	Kilat	Tercatat	
(1)	(2)	(3)	(4)	(5)	(6)
1.	Januari	44	34	0	78
2.	Februari	34	32	0	66
3.	Mare	64	36	0	100
4.	April	9	47	0	56
5.	Mei	0	55	0	55
6.	Juni	0	50	0	50
7.	Juli	25	62	0	87
8.	Agustus	22	61	0	83
9.	September	38	67	0	115
10.	October	87	77	0	164
11.	November	31	57	0	88
12.	Desember	130	116	0	246
Jumlah		484	694	0	0

Sumber : Kantor Pos Kecamatan Kutabuluh

Tabel 7.2.2

Banyaknya Surat Keluar Melalui Kantor Pos/Pos Keliling Menurut Jenis Surat dan Bulan Masuk, Tahun 2010

No.	Bulan	Jenis Surat			Jumlah
		Biasa	Kilat	Tercatat	
(1)	(2)	(3)	(4)	(5)	(6)
1.	Januari	0	10	0	10
2.	Februari	0	14	0	14
3.	Maret	0	12	0	12
4.	April	0	15	0	15
5.	Mei	0	17	0	17
6.	Juni	0	15	0	15
7.	Juli	2	15	0	17
8.	Agustus	0	14	0	14
9.	September	0	10	0	10
10.	October	0	7	0	7
11.	November	0	14	0	14
12.	Desember	0	10	0	10
Jumlah		2	153	0	0

Sumber : Kantor Pos Kecamatan Kutabuluh

Tabel 8.1

Besarnya Pokok Penetapan dan Realisasi PBB Menurut  
Desa/Kelurahan, Tahun 2010

No.	Desa/Kelurahan	Pokok Penetapan (Rp)	Realisasi (Rp)	Persentase Realisasi
(1)	(2)	(3)	(4)	(5)
1.	Pola Tebu	2 655 400	2 655 400	100.00
2.	Gunung meriah	4 897 995	4 897 995	100.00
3.	Negeri Jahe	2 749 908	2 749 908	100.00
4.	Buah Raya	3 254 750	3 254 750	100.00
5.	Bintang Meriah	4 089 976	4 089 976	100.00
6.	Siabang Abang	1 351 287	1 351 287	100.00
7.	Jinabun	3 670 243	3 670 243	100.00
8.	Kuta Buluh	6 490 350	6 490 350	100.00
9.	Lau Buluh	3 050 602	3 050 602	100.00
10.	Kuta Male	2 106 947	2 106 947	100.00
11.	Ujung Deleng	3 822 230	3 822 230	100.00
12.	Tanjung Merahe	3 583 700	3 583 700	100.00
13.	Liang Mardeka	1 244 850	1 244 850	100.00
14.	Rih Tengah	1 725 075	1 725 075	100.00
15.	Mburidi	3 056 060	3 056 060	100.00
16.	Kuta Buluh Gugung	1 851 395	1 851 395	100.00
Jumlah		49 600 768	49 600 768	100.00

Sumber: BRI Unit Kutabuluh

Tabel 8.2

Rata-Rata Harga Beberapa Bahan Pokok di Pasar Ibu Kota  
Kecamatan (Rp), Tahun 2010

Komoditi/ Kualitas	Satuan	Harga Pada Bulan			
		Jan	Feb	Mar	Apr
(1)	(2)	(3)	(4)	(5)	(6)
1. Beras/ Condong	Kg	7 500	7 500	7 500	7 700
2. Ikan Asin /Teri No.1	Kg	70 000	70 000	70 000	70 000
3. Ikan Asin/ Teri No.2	Kg	60 000	60 000	60 000	60 000
4. Minyak Goreng/ Kampung	Kg	11 000	11 000	11 000	12 000
5. Gula Pasir/ SHS	Kg	12 000	12 000	12 000	12 000
6. Garam Kasar/ Curai	Kg	2 000	2 000	2 000	2 000
7. Minyak Tanah	Liter	6 000	6 000	6 000	6 000
8. Tekstil Kasar/ Asantek	Meter	25 000	25 000	25 000	25 000
9. Batik./ Cap Keris Kasar	Lembar	50 000	50 000	50 000	50 000
10. Sabun Cuci/ Cap 'Telepon'	Batang	1 500	1 500	1 500	1 500
11 Tepung Terigu/ Segitiga	Kg	8 500	8 500	8 500	8 500

Sumber: Pusat Pasar Kutabuluh

Lanjutan Tabel 8.2

Komoditi/ Kualitas	Satuan	Harga Pada Bulan			
		Mei	Juni	Juli	Agts
(1)	(2)	(3)	(4)	(5)	(6)
1. Beras/ Condong	Kg	7 700	7 700	8 000	8 000
2. Ikan Asin /Teri No.1	Kg	70 000	70 000	75 000	75 000
3. Ikan Asin/ Teri No.2	Kg	60 000	60 000	65 000	65 000
4. Minyak Goreng/ Kampung	Kg	12 000	12 000	12 000	12 000
5. Gula Pasir/ SHS	Kg	12 000	12 000	12 000	12 000
6. Garam Kasar/ Curai	Kg	2 000	2 000	2 000	2 000
7. Minyak Tanah	Liter	7 000	7 000	8 000	8 000
8. Tekstil Kasar/ Asantek	Meter	30 000	30 000	30 000	30 000
9. Batik./ Cap Keris Kasar	Lembar	50 000	50 000	50 000	50 000
10. Sabun Cuci/ Cap 'Telepon'	Batang	2 000	2 000	2 000	2 000
11 Tepung Terigu/ Segitiga	Kg	9 000	9 000	9 000	9 000

Sumber: Pusat Pasar Kutabuluh



Lanjutan Tabel 8.2

Komoditi/ Kualitas	Satuan	Harga Pada Bulan				Rata-rata
		Sept	Oktb	Nov	Des	
(1)	(2)	(3)	(4)	(5)	(6)	(7)
1. Beras/Condong	Kg	8 500	8 500	9 000	9 000	8 050
2. Ikan Asin/Teri No.1	Kg	80 000	80 000	80 000	80 000	74 166
3. Ikan Asin/Teri No.2	Kg	70 000	70 000	70 000	70 000	64 166
4. Minyak Goreng/ Kampung	Kg	13 000	13 000	13 000	13 000	12 083
5. Gula Pasir/SHS	Kg	12 000	12 000	12 000	12 000	12 000
6. Garam Kasar/Curai	Kg	2 000	2 000	2 000	2 000	2 000
7. Minyak Tanah	Liter	9 000	9 000	9 000	9 000	7 000
8. Tekstil Kasar/Asantek	Meter	30 000	30 000	30 000	30 000	28 000
9. Batik./Cap Keris Kasar	Lembar	50 000	50 000	50 000	50 000	50 000
10. Sabun Cuci/'Telepon'	Batang	2 000	2 000	2 000	2 000	18 000
11 Tepung Terigu/Segitiga	Kg	9 000	10 000	10 000	10 000	9 083

Sumber: Pusat Pasar Kutabuluh

Tabel 8.3

Rata-Rata Harga Eceran Bahan Bangunan Di Pasar Ibu  
Kota Kecamatan Tahun 2006 - 2010

No.	Komoditi	Satuan	Tahun			
			2007	2008	2009	2010
(1)	(2)	(3)	(4)	(5)	(6)	(7)
1.	Besi Beton 12 M	Batang	-	-	-	-
2.	Seng Bergelombang	Lembar	-	-	-	-
3.	Pasir Beton	M3	-	-	-	-
4.	Batu Bata	Buah	-	-	-	-
5.	Batu Kerikil	M3	-	-	-	-
6.	Batu Kali	M3	-	-	-	-
7.	Paku	Kg	-	-	-	-
8.	Cat Minyak	Kaleng	-	-	-	-
9.	Cat Tembok	Kaleng	-	-	-	-
10.	Papan Triplek	Lembar	-	-	-	-

Sumber: Koordinator Statistik Kecamatan Kutabuluh

## Nama-Nama Camat yang Pernah menjabat di Kecamatan Kutabuluh

No.	Nama	Tahun
(1)	(2)	(3)

1.	Rejin Perangin-angin	
2.	Rajiman Sinulingga	
3.	Ngantari Sembiring Kembaren	
4.	Jamalem Ginting,BA	
5.	Lunas Perangin angin,BA	
6.	Sotan Sinulingga,BA	
7.	Drs Siat Sembiring	
8.	Drs Matang Purba	
9.	Barus Sitepu,BA	1986 - 1995
10.	Drs Simon Sembiring	1995 - 1997
11.	Drs Harmonis Parangin-angin	1997 - 2001
12.	Benjamin Sukatendel,SE	2002 - 2003
13.	Drs Jamin Ginting	2003 - 2005
14.	Drs Pius Ginting Manik	2005 - 2006
15.	Susy Iswara,SE,MSI	2007 - 2009
16.	Drs Edison Karo karo	2009 s/d sekarang

## Nama-Nama Kepala Desa/Lurah se-Kecamatan Kutabuluh

No.	Desa/Kelurahan	Nama Kepala Desa/Lurah
(1)	(2)	(3)
1.	Pola Tebu	Perry Perangin-angin
2.	Gunung meriah	Suherman Tarigan
3.	Negeri Jahe	Abel Sembiring
4.	Buah Raya	Mansyur Sembiring
5.	Bintang Meriah	Martin Sinulingga
6.	Siabang Abang	Kaminta Perangin-angin
7.	Jinabun	Olin Br Ginting
8.	Kuta Buluh	Wilson Perangin-angin
9.	Lau Buluh	Santos Perangin-angin
10.	Kuta Male	Reminton Kaban
11.	Ujung Deleng	Sahnar Sinulingga
12.	Tanjung Merahe	Liasna Sembiring
13.	Liang Mardeka	Imran Bangun
14.	Rih Tengah	Tarsim Sembiring
15.	Mburidi	Mahdi Perangin-angin
16.	Kuta Buluh Gugung	Saktina Perangin-angin

# DATA

## MENCERDASKAN BANGSA



**BADAN PUSAT STATISTIK KABUPATEN KARO**

Jl. Jamin Gintings No: 131, Raya, Berastagi

Telp. (0628) 92675, Fax. (0628) 92851

Email: [bps1211@mailhost.bps.go.id](mailto:bps1211@mailhost.bps.go.id)

Website : [karokab.bps.go.id](http://karokab.bps.go.id)