

STATISTIK DAERAH KABUPATEN KARO 2024



**BADAN PUSAT STATISTIK
KABUPATEN KARO**

STATISTIK DAERAH
KABUPATEN KARO
2024

<https://karokab.bps.go.id>



BADAN PUSAT STATISTIK
KABUPATEN KARO

STATISTIK DAERAH KABUPATEN KARO 2024

ISSN : 2301-8860

Katalog : 1101002.1211

No. Publikasi : 12110.24027

Ukuran Buku : 17,6 cm x 25 cm

Jumlah Halaman : viii + 48

Naskah : Badan Pusat Statistik Kabupaten Karo

Gambar Kulit : Badan Pusat Statistik Kabupaten Karo

Diterbitkan Oleh : ©Badan Pusat Statistik Kabupaten Karo

Dicetak Oleh :

“Dilarang mengumumkan, mendistribusikan, mengomunikasikan, dan/atau menggandakan sebagian atau seluruh isi buku ini untuk tujuan komersial tanpa izin tertulis dari Badan Pusat Statistik”

STATISTIK DAERAH KABUPATEN KARO TAHUN 2024

Penanggungjawab Umum :
Ratnauli Naibaho, SE, M.Si

Penanggungjawab Teknis :
David Edward Pasaribu, SE, M.Si

Editor :
David Edward Pasaribu, SE, M.Si

Penulis dan Pengolah Data :
Kristin Natalia Sitorus, SST

Desain/Layout :
Kristin Natalia Sitorus, SST

KATA PENGANTAR

Puji Syukur kepada Tuhan atas kembali terbitnya publikasi "Statistik Daerah Kabupaten Karo 2024" yang diterbitkan secara rutin oleh Badan Pusat Statistik Kabupaten Karo. Publikasi ini berisi data dan informasi terpilih seputar Kabupaten Karo.

Berbeda dengan publikasi-publikasi yang sudah ada, publikasi ini lebih menekankan pada analisis secara sederhana yang dimaksudkan untuk membantu pengguna data dalam memahami perkembangan pembangunan serta potensi yang ada di wilayah Kabupaten Karo.

Semoga publikasi ini mampu memenuhi tuntutan kebutuhan data statistik, baik oleh instansi/dinas pemerintah, swasta, kalangan akademisi maupun masyarakat umum secara luas.

Berastagi, September 2024

Badan Pusat Statistik
Kabupaten Karo
Kepala,

Ratnauli Naibaho

VISI DAN MISI

VISI BPS

Penyedia Data Statistik Berkualitas untuk Indonesia Maju
(provider of qualified statistical data for advanced indonesia)

MISI BPS

1. Menyediakan statistik berkualitas yang berstandar nasional dan internasional .
2. Membina Organisasi Perangkat Daerah/instansi melalui Sistem Statistik Nasional yang berkesinambungan.
3. Mewujudkan pelayanan prima di bidang statistik untuk terwujudnya Sistem Statistik Nasional, dan
4. Membangun SDM yang unggul dan adaptif berlandaskan nilai profesionalisme, integritas, dan Amanah.

DAFTAR ISI

	Halaman		Halaman
1. Geografi dan iklim.....	1	8. Pembangunan Manusia.....	9
2. Pemerintahan	2	9. Pertanian	10
3. Penduduk	4	10. Hotel dan Pariwisata.....	12
4. Ketenagakerjaan	5	11. Transportasi dan Komunikasi	13
5. Pendidikan.....	6	12. Pengeluaran Penduduk	14
6. Kesehatan	7	13. Pendapatan Regional	15
7. Perumahan.....	8	Lampiran Tabel.....	16

<https://karokab.bps.go.id>

Pemerintahan

PUSAT PEMERINTAHAN KARO BERADA DI KABANJAHE. KABUPATEN KARO TERDIRI DARI 17 KECAMATAN, 259 DESA DAN 10 KELURAHAN.

Kabupaten Karo secara resmi berdiri pada sejak tanggal 8 Maret 1946. Sejak berdirinya, Kabupaten Karo telah mengalami beberapa kali pemekaran. Pemekaran kecamatan terakhir kali yaitu tanggal 29 Desember 2006, dimana jumlah kecamatan berubah dari 13 Kecamatan menjadi 17 kecamatan. Sementara beberapa desa mekar tahun 2010 yang menjadikan saat ini jumlah desa di kabupaten karo sebanyak 259 desa dan 10 kelurahan yang tersebar di 17 kecamatan.

Jumlah Pegawai Negeri Sipil di Kabupaten Karo berkurang dari tahun 2022 sebanyak 4.989 orang menjadi 4.647 orang tahun 2023. Jika dilihat berdasarkan golongan tahun 2023, lebih dari setengah pegawai berstatus golongan III yakni sebesar 64,32%, yang diikuti golongan IV sebanyak 24,21%, sedangkan golongan II hanya 10,99% dan sisanya Golongan I.

Sementara itu, jika ditinjau dari tingkat pendidikan, PNS di Kabupaten Karo didominasi oleh lulusan D-IV/S1 sebanyak 63,76%, yang diikuti oleh lulusan Diploma I/II/III sebanyak 19,69%, SMA 9,75%, S2/S3 5,98 % dan sisanya kurang dari satu persen lulusan SMP dan SD.

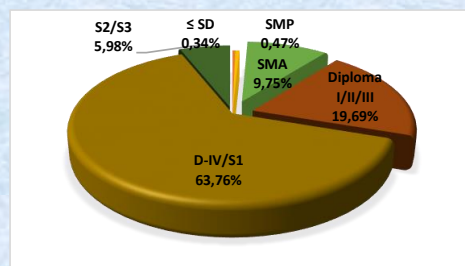
Statistik Pemerintahan di Kabupaten Karo

Wilayah Administrasi	2021	2022	2023
Kecamatan	17	17	17
Desa	259	259	259
Kelurahan	10	10	10

Jumlah PNS	2021	2022	2023
Golongan I	31	25	22
Golongan II	756	701	511
Golongan III	3 137	3 072	2 989
Golongan IV	1 386	1 191	1 125
Total	5 310	4 989	4 647

Sumber : Kabupaten karo dalam angka 2024

Tingkat Pendidikan PNS Kabupaten Karo (%), 2023



Sumber : Kabupaten karo dalam angka 2024

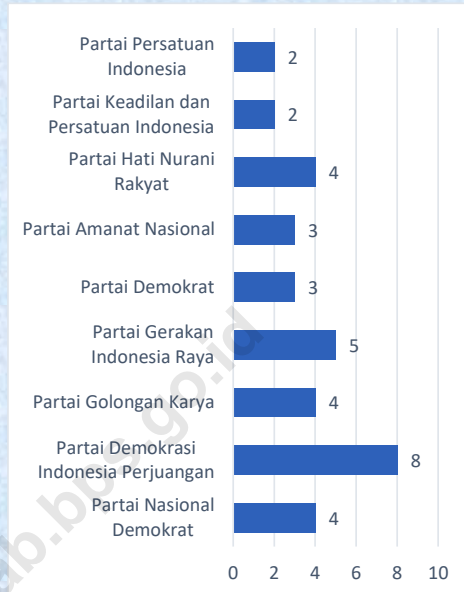
68,89 persen dari total Pegawai Negeri Sipil adalah perempuan

Wilayah pemilihan anggota DPRD Karo dibagi menjadi lima DAPIL (daerah Pemilihan) yaitu:

- a. Daerah Pemilihan I: Kabanjahe
- b. Daerah Pemilihan II: Berastagi, Simpang Empat, Merdeka, dan Namanteran
- c. Daerah Pemilihan III: Tigapanah, Barusjahe, Merek, dan Dolat Rakyat
- d. Daerah Pemilihan IV: Munte, Payung, Kutabuluh, dan Tiganderket
- e. Daerah Pemilihan V: Tigabinanga, Juhar, Laubaleng, dan Mardinding

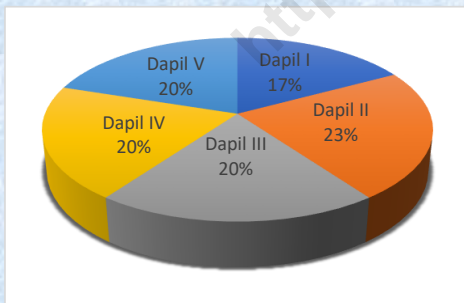
Hasil Pemilu telah menetapkan 35 orang Anggota DPRD Karo dari 9 Partai peserta Pemilu. Partai yang menduduki kursi DPRD Karo terbanyak adalah PDIP sebanyak 8 orang yang diikuti oleh Partai Gerakan Indonesia Raya sebanyak 5 orang.

Jumlah Anggota Dewan Perwakilan Rakyat Daerah Menurut Partai Politik di Kabupaten Karo, 2023



Sumber : Kabupaten Karo Dalam Angka 2024

Jumlah Anggota Dewan Perwakilan Rakyat Daerah Menurut Daerah Pemilihan di Kabupaten Karo, 2023



Dari total 35 anggota DPRD terdapat 25 orang laki-laki dan 10 orang perempuan

Penduduk

KABUPATEN KARO DIDOMINASI OLEH PENDUDUK USIA MUDA. PENDUDUK KABUPATEN KARO BERDASARKAN SEX RATIO, DIDOMINASI OLEH PENDUDUK BERJENIS KELAMIN PEREMPUAN DENGAN TINGKAT SEX RATIO 98,30.

Penduduk Kabupaten Karo pada tahun 2023 sebanyak 420.799 jiwa, bertambah 0,02 persen dari tahun 2022, yang terdiri dari 212.199 jiwa penduduk laki-laki dan 208.600 jiwa penduduk perempuan. Menarik untuk diamati pada piramida penduduk di samping memperlihatkan penduduk usia tua yang cenderung sedikit yang bisa dilihat dari jumlah penduduk usia produktif 15-49 tahun sebesar 53,33 persen dari total penduduk.

Sementara itu, besarnya angka rasio jenis kelamin tahun 2023 yaitu 98,30. Angka ini berarti untuk setiap 100 penduduk perempuan terdapat 98 penduduk laki-laki.

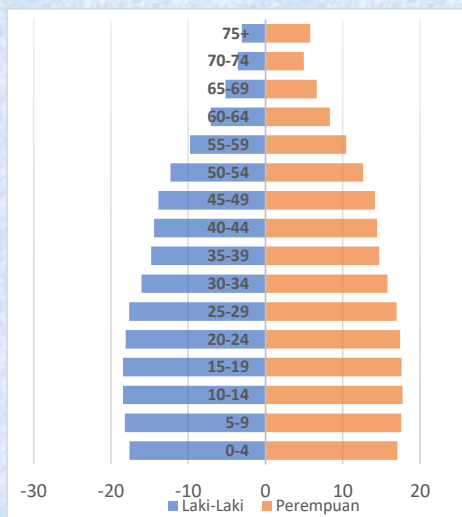
Kepadatan penduduk di Kabupaten Karo pada tahun 2023 mencapai 197,81 jiwa/km². Hal ini berarti terdapat sekitar 198 orang tiap km² tahun 2023. Kepadatan penduduk di masing-masing kecamatan cukup beragam dimana kecamatan terpadat yakni Kecamatan Kabanjahe sebesar 1.715,39 jiwa/km² sedangkan wilayah yang dengan tingkat kepadatan terendah adalah kecamatan kutabuluh dengan tingkat kepadatan 67,50 jiwa/km².

Indikator Kependudukan Kabupaten Karo, 2023

Uraian	2023
Jumlah Penduduk (jiwa)	420 799
Kepadatan Penduduk (jiwa/km ²)	197,81
Sex Ratio (L/P) (%)	98,30

Sumber : Kabupaten Karo Dalam Angka 2024

Piramida Penduduk Kabupaten Karo (jiwa) 2023



Sumber : Kabupaten Karo Dalam Angka 2024

Ketenagakerjaan

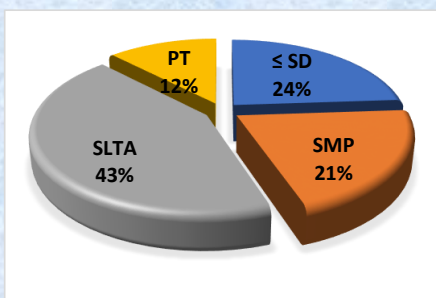
TINGKAT PARTISIPASI ANGKATAN KERJA (TPAK) KABUPATEN KARO TAHUN 2023

SEBESAR 83,86 PERSEN.

Jumlah angkatan kerja pada Agustus 2023 sebanyak 264.193 orang, turun 13.407 orang dibandingkan Agustus 2022. Tingkat Partisipasi Angkatan Kerja (TPAK) Kabupaten Karo tahun 2023 sebesar 83,86 persen. TPAK laki-laki lebih tinggi daripada TPAK perempuan. Hal ini terlihat dari nilai TPAK laki-laki sebesar 88,27 persen sedangkan TPAK perempuan hanya sebesar 79,59 persen.

Angka TPT (Tingkat Pengangguran Terbuka) Karo tahun 2023 sebesar 2,63 persen. Angka ini mengalami penurunan sebesar 0,08 persen dari tahun sebelumnya. Jika ditinjau berdasarkan jenis kelamin, sama seperti TPAK, angka TPT paling tinggi pada jenis kelamin laki-laki.

Persentase Penduduk Yang Bekerja Selama Seminggu Yang Lalu Menurut Pendidikan Tertinggi Yang Ditamatkan



Sumber : Kabupaten Karo Dalam Angka 2024

Sebagian besar penduduk kabupaten karo bekerja di sektor informal yakni sebesar 77,71 persen, turun 4,30 persen dari Agustus 2022.

Berdasarkan perbandingan antar sektor lapangan usaha, sebagian penduduk sei lepan masih mendominasi sektor lainnya sebesar 51,46 persen pada tahun 2014, yang diikuti dengan sektor pertanian sebesar 24,14 persen dan buruh sebesar 21,37 persen.

Penduduk yang bekerja selama seminggu yang lalu menurut status pekerjaan utama di Kabupaten Karo, 2023

Uraian	Laki-laki	Perempuan
Berusaha sendiri	15 941	20 257
Berusaha dibantu buruh tidak tetap/buruh tidak dibayar	48 292	15 336
Berusaha dibantu buruh tetap/buruh dibayar	7 897	4 958
Buruh/Karyawan/Pegawai	24 314	20 161
Pekerja bebas	21 713	14 430
Pekerja keluarga/tidak dibayar	14 127	49 829
Total	132 284	124 971

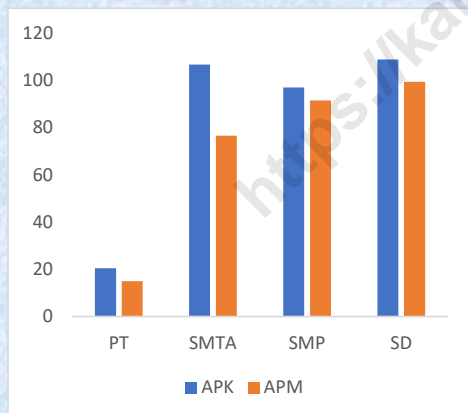
Sumber : Kabupaten Karo dalam angka 2024

Pendidikan

HARAPAN LAMA SEKOLAH KABUPATEN KARO TAHUN 2023 SEBESAR 13,25 TAHUN.

Rata-rata lama sekolah Kabupaten Karo pada tahun 2023 adalah 10,03 tahun. Angka ini lebih tinggi dari tahun sebelumnya yang hanya 10,03 tahun. Jika dibandingkan dengan kabupaten/kota lain yang ada di Sumatera Utara, angka rata-rata lama sekolah di Karo berada di posisi ke 10 tertinggi se-Sumatera Utara.

Angka Partisipasi Kasar (APK) Kabupaten Karo pada tahun 2023 lebih tinggi di jenjang pendidikan SD, sejalan dengan Angka Partisipasi Murni (APM) di tahun yang sama.



Sumber : Survei Sosial Ekonomi Nasional (Susenas) BPS

Tingkat capaian dalam bidang Pendidikan tak lepas dari ketersediaan fasilitas pendidikan, baik dari gedung sekolah maupun sumber daya guru yang mumpuni dan berkompeten. Penyediaan sarana Pendidikan serta tenaga guru yang mencukupi menjadi salah satu usaha dalam peningkatan angka partisipasi sekolah.

Jumlah Sekolah, Guru dan Murid Menurut Jenjang Pendidikan di kabupaten karo, 2023

Uraian	2023
Sekolah	
TK/RA	23
SD/ Sederajat	299
SLTP/ Sederajat	77
SLTA/Sederajat	41
Guru	
TK/RA	92
SD/ Sederajat	3 053
SLTP/ Sederajat	1 504
SLTA/Sederajat	1 305
Murid	
TK/RA	965
SD/ Sederajat	44 717
SLTP/ Sederajat	21 751
SLTA/Sederajat	19 566

Sumber : Kabupaten Karo dalam angka 2024

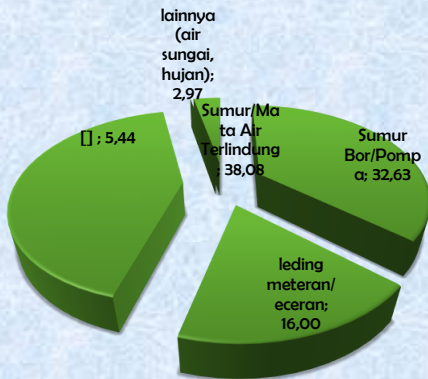
Perumahan

PADA TAHUN 2022, PENDUDUK KARO YANG TELAH MENEMPATI RUMAH MILIK SENDIRI SEBANYAK 60,5 PERSEN

Sebanyak 60,5 persen penduduk karo sudah memiliki bangunan rumah sendiri tahun 2022, sisanya sebesar 39,50 persen kepemilikan bangunan bukan milik sendiri yakni menempati rumah bebas sewa atau rumah sewa.

Penerangan menggunakan listrik hamper menjangkau sluruh rumah tangga di Karo. Hal ini terlihat dari persentase penggunaan listrik PLN/non PLN sebanyak 99,99 persen tahun 2022. Juga masyarakat di kabupaten karo sebagian besar telah memiliki jamban.sendiri sebanyak 88,63 persen.

Sumber Air Minum Rumah Tangga di Kabupaten Karo, 2022



Sumber : Susenas 2022

Berdasarkan sumber air minum, sudah banyak rumah tangga yang mengambil air minum dari sumber air minum bersih yaitu sebanyak 92,19 persen pada tahun 2022.

Statistik Perumahan Kabupaten Karo 2022

Uraian	2022
Statistik Perumahan	
• Kepemilikan Bangunan Milik Sendiri	60,50
• Kepemilikan Bangunan Bukan Milik Sendiri	39,50
• Penggunaan Listrik PLN	99,99
• Kepemilikan Jamban Sendiri	88,63
Persentase sumber air minum	
• Leding	16,00
• Sumur Bor/Pompa	32,63
• Sumur/Mata Air terlindung	38,08
• Sumur/Mata Air tidak terlindung	5,44
• Lainnya	2,97

Sumber : Susenas 2022

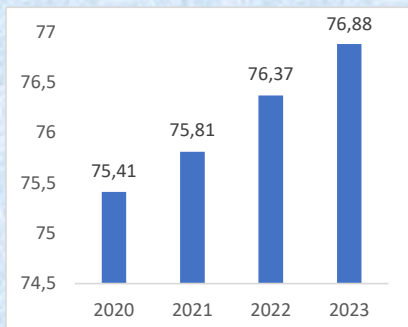
Pembangunan Manusia

PEMBANGUNAN MANUSIA MENCERMINKAN CAPAIAN KEMAJUAN DI BIDANG PENDIDIKAN, KESEHATAN, DAN EKONOMI SECARA MENYELURUH.

Kemajuan pembangunan manusia secara umum dapat ditunjukkan dari nilai IPM (Indeks Pembangunan Manusia) yang mencerminkan capaian kemajuan di bidang pendidikan, ekonomi dan kesehatan. Selama 2020-2023, IPM kabupaten karo rata-rata meningkat sebesar 0,65 persen per tahun. Tahun 2023, IPM kabupaten karo mencapai 76,88 meningkat 0,52 dibandingkan tahun sebelumnya.

Komponen penyusun IPM terdiri dari Umur Harapan Hidup (UHH), Rata-rata Lama Sekolah (RLS), Harapan Lama Sekolah (HLS) serta pengeluaran per kapita riil yang disesuaikan. Pertumbuhan IPM Kabupaten Karo tahun 2023 mengalami percepatan dari tahun sebelumnya. Seluruh Dimensi IPM mengalami peningkatan, terutama standar hidup layak dan pengetahuan (harapan lama sekolah).

Indeks pembangunan Manusia (IPM) Kabupaten Karo, 2020-2023



Sumber: BRS IPM 2023, BPS

Pada dimensi pengetahuan, harapan lama sekolah (HLS) penduduk umur 7 tahun meningkat 0,3 tahun dibandingkan dengan tahun sebelumnya, sedangkan rata-rata lama sekolah (RLS) penduduk umur 25 tahun k etas meningkat 0,01 tahun menjadi 10,03 tahun pada tahun 2023.

Pada dimensi umur Panjang dan hidup sehat, UHH 2023 mencapai 74,16 tahun. Sementara dimensi ketiga, standar hidup layak diukur berasrkan rata-rata pengeluaran per kapita per tahun (yang disesuaikan) meningkat 225ribu rupiah dari tahun sebelumnya.

Komponen Pembentuk IPM Kabupaten Karo, 2022-2023

Uraian	2022	2023
Umur Harapan Hidup (tahun)	74,14	74,16
Rata-rata Lama Sekolah (tahun)	10,02	10,03
Harapan Lama Sekolah (tahun)	12,95	13,25
Pengeluaran per kapita disesuaikan (ribu rupiah/kapita/tahun)	12 554	12 779

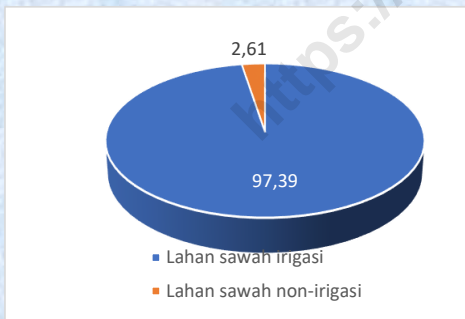
Sumber : BRS IPM 2023, BPS

Pertanian

PERTANIAN MERUPAKAN KATEGORI DOMINAN DALAM PENGHITUNGAN PDRB KABUPATEN KARO. BUAH JERUK MERUPAKAN KOMODITAS UTAMA DI TANAH KARO.

Sektor pertanian terdiri dari sub sektor tanaman bahan makanan, perkebunan, peternakan, kehutanan dan perikanan. Posisi kabupaten karo yang berada di dataran tinggi dan memiliki gunung berapi memberikan dampak yang baik untuk pertanian. Selain lahan yang subur juga suhu yang sesuai untuk tanaman hortikultura yang hanya bisa tumbuh di wilayah bersuhu dingin.

Luas Lahan Sawah Menurut Pengairan di Kabupaten Karo, 2023



Berdasarkan data dari dinas pertanian kabupaten karo, sebagian besar lahan sawah di kabupaten karo memiliki saluran irigasi. Akan tetapi, dari total sawah yang memiliki irigasi hanya 85,34 persen ditanami tanaman padi, sekitar 12,03 persen ditanami tanamn lainnya dan sisanya tidak ditanami apapun.

Tanaman pangan merupakan komoditas pertanian utama yang dihasilkan

Kabupaten Karo. Tahun 2023, produksi padi di Kabupaten Karo mencapai 124.605 ton. Kecamatan dengan produksi padi terbesar adalah Laubaleng (42.026 ton) disusul Mardinding (37.614 ton) dan Juhar (24.710 ton).

Tanaman hortikultura banyak di tanam di Kabupaten Karo. Tanaman kubis, tomat dan wortel merupakan tanaman hortikultura paling banyak yang ditanam. Berdasarkan wilayah, kecamatan merek menjadi wilayah yang paling banyak memproduksi kubis dan wortel, sedangkan untuk tanaman wortel banyak dihasilkan di kecamatan barsujahe. Sementara produksi jeruk paling banyak di kecamatan Munte. Produksi tanaman hortikultura terbesar tahun 2023 adalah kubis dengan hasil produksi sekitar 1.460 ton sedangkan bawang putih hanya 115 kg yang menjadikannya tanaman dengan produksi paling sedikit.

Statistik Tanaman Hortikultura dengan Produksi Terbesar Kabupaten Karo, 2023

Uraian	2023
• Kubis	1.460.215
• Tomat	1.424.025
• Wortel	1.297.350
• Kentang	844.910
• Cabai Kering	702.897

Sumber : Kabupaten karo dalam angka 2024

Produksi Buah-buahan di Kabupaten Karo, 2022-2023

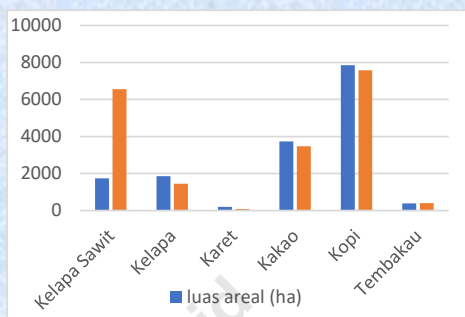
Uraian	2022	2023
Alpoklat	51 424	78 286
Jeruk	2 037 858	2 498 098
Mangga	2 665	31 019
Durian	27 648	26 120
Pepaya	1 935	1 897
Pisang	234 517	166 569
Nenas	3 657	2 002
Salak	159 135	251 569

Sumber : Kabupaten Karo Dalam Angka 2024

Produksi buah-buahan di kabupaten karo didominasi oleh tanaman jeruk yaitu 81,76 persen dari total buah. Hasil produksi jeruk tahun 2023 sebanyak 2,498 ton dan pisang sebanyak 166 ton. Kecamatan Laubaleng merupakan contributor yang memproduksi buah jeruk terbanyak tahun 2022 yaitu 247 ton.

Areal pertanaman untuk sub sektor perkebunan di kabupaten karo di dominasi oleh tanaman sawit, kelapa, karet, kakao, dan kopi. Sementara dari segi hasil produksi, produksi terbanyak secara berurutan kelapa sawit, kelapa, dan karet, sedangkan kakao berada diposisi kelima tidak sejalan dengan luas areal tanamnya yang lebih besar daripada kakao.

Statistik Produksi Tanaman Perkebunan Rakyat Kabupaten Karo, 2023



Sumber : Kabupaten Karo Dalam Angka 2024

Populasi ternak di Kabupaten Karo tahun 2023 didominasi oleh kambing/domba sedangkan ternak dengan jumlah paling sedikit adalah kuda (211 ekor)

Statistik Produksi Peternakan di Kabupaten Karo, 2023 (ekor)

Hewan Ternak	2023
• Sapi potong	3 574
• Sapi perah	15 605
• Kerbau	2 239
• Kuda	211
• Kambing/domba	22 427
• Babi	14 426

Sumber : Kabupaten Karo Dalam Angka 2024

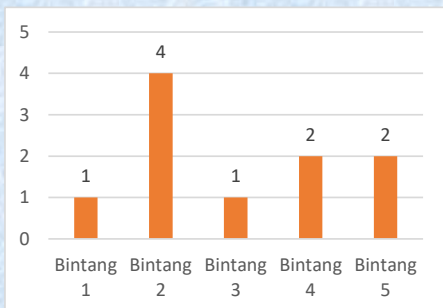
Hotel dan Pariwisata

KABUPATEN KARO MERUPAKAN SALAH SATU WILAYAH YANG BERPOTENSI DI BIDANG PARIWISATA.

Sebagai wilayah yang berada di dataran tinggi dengan dua gunung berapi aktif serta berbatasan dengan Danau Toba, kabupaten karo sebagai salah satu tujuan wisata di Provinsi Sumatera Utara. Potensi ini tentunya disambut baik oleh masyarakat, pemerintah serta investor dengan berlomba-lomba mendirikan penginapan, hotel dan rumah makan.

Tahun 2023, Terdapat 10 Hotel bintang dan 132 hotel non bintang yang sebagian besar tersebar di Kabanjahe dan Berastagi. Sementara itu, berdasarkan rumah makan/kafe/restoran yang mengurus surat ijin, terjadi peningkatan sebesar 2,16 persen atau menjadi 158 dari tahun lalu. Bila dilihat dari lokasinya, yang paling banyak mengurus ijin berasal dari kecamatan Kabanjahe dan Berastagi.

Jumlah Hotel Berdasarkan Bintang di Kabupaten Karo, 2023



Rata-rata Tingkat Penghunian Kamar (TPK) tahun 2023 sebesar 23,55 persen, mengalami penurunan dari tahun sebelumnya sebesar 0,29 poin. Sementara jika dilihat dari rata-rata lama inap tamu Hotel dan akomodasi lainnya 1,03 hari yang mana untuk tamu mancanegara rata-rata lama inap adalah 1,07 hari. Hal ini menunjukkan pentingnya peningkatan fasilitas maupun unsur lainnya yang bisa meningkatkan kenyamanan wisatawan agar lama inap semakin tinggi mengingat kabupaten karo merupakan salah satu tujuan wisata di Sumatera Utara.

Statistik Perhotelan di Kabupaten Karo, 2023

Uraian	2023
Jumlah Hotel	10
Jumlah Kamar (bintang)	910
Jumlah Kamar (melati)	1 974
Jumlah Tempat Tidur (bintang)	1 585
Jumlah Tempat Tidur (melati)	2 281
Tingkat Hunian Kamar Hotel	23,55

Sumber : Sumatera Utara Dalam Angka 2024

Pemandian Air Panas merupakan salah satu daya tarik Karo berlokasi di desa Semangat Gunung, Berastagi.

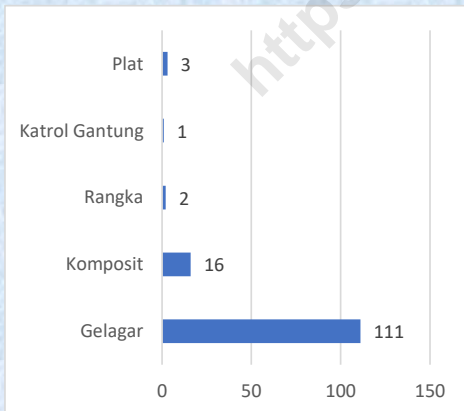
Transportasi dan Komunikasi

PANJANG JALAN PROVINSI DI KABUPATEN KARO ADALAH 69,80 KM DENGAN JENIS PERMUKAAN ASPAL.

Jalan sebagai sarana penunjang transportasi memiliki peran penting khususnya untuk transportasi darat untuk memperlancar kegiatan perekonomian. Sarana jalan yang baik dapat meningkatkan mobilitas penduduk dan memperlancar lalu lintas barang dari satu tempat ke tempat lain sehingga meningkatkan aksesibilitas suatu daerah.

Panjang jalan provinsi di Kabupaten Karo sepanjang 69,80 km dengan jenis permukaan aspal. Berdasarkan kondisi jalan, sekitar 47 km dalam kondisi baik.

Jumlah Jembatan Menurut Jenis Jembatan di Kabupaten Karo, 2022



Sumber : Kabupaten Karo dalam angka 2024

Berdasarkan data dari Dinas Pekerjaan Umum Kabupaten Karo, jumlah jembatan yang ada di Kabupaten Karo sebanyak 133 jembatan. Jembatan yang terpasang terdiri dari lima jenis bahan dengan bahan terbanyak yang

digunakan adalah gelagar. Kecamatan dengan jembatan terbanyak adalah Tigabinanga dengan jumlah 23 buah.

Berdasarkan polres tanah Karo, jumlah kecelakaan lalu lintas yang terjadi tahun 2023 sekitar 186 peristiwa dengan 53 orang meninggal, 13 orang luka berat dan luka ringan 253 orang. Selain itu juga terdapat kerugian materi sejumlah 587.360.000 rupiah. Kecelakaan terbanyak terjadi pada bulan Januari.

Jumlah kantor pos pembantu di kabupaten Karo pada tahun 2022 sebanyak sebelas unit. Jumlah kiriman melalui Pos dan Giro paling banyak adalah POS Biasa sebesar 0,59 dari total pengiriman, disusul dengan POS KH dan terakhir Pos Express.

Statistik Transportasi dan Komunikasi Kabupaten Karo 2022

Uraian	Dikirim	Diterima
POS KH	136 937	32 153
POS Express	113 295	21 541
POS Biasa	339 196	54 191

Sumber : Kabupaten Karo dalam angka 2024

Pengeluaran Penduduk

PENGELUARAN PERKAPITA KABUPATEN KARO MERUPAKAN PENGELUARAN PERKAPITA TERBESAR KEDUA DI SUMATERA UTARA. RATA-RATA PENGELUARAN PER KAPITA PENDUDUK KARO MENGALAMI PENINGKATAN DARI TAHUN SEBELUMNYA.

Pengukuran perkembangan kesejahteraan penduduk salah satunya melalui tingkat pengeluaran. Daya beli masyarakat mencerminkan kemampuan masyarakat dalam membelanjakan uangnya dalam bentuk barang maupun jasa. Kemampuan ini berbeda antar wilayah, karena nilai tukar antar wilayah juga berbeda bergantung kepada harga riil pada masing-masing wilayah. Agar kemampuan daya beli masyarakat antar wilayah menjadi terbanding, perlu dibuat standarisasi. Misalnya, satu rupiah di suatu wilayah memiliki daya beli yang sama dengan satu rupiah di wilayah lain.

Rata-rata pengeluaran per kapita tahun 2023 meningkat sebesar Rp. 228.901,00 [dibandingkan dengan tahun sebelumnya. Tahun 2023, rata-rata pengeluaran per kapita sebulan penduduk kabupaten karo sebesar Rp. 1.555.980

Berdasarkan komposisinya, pengeluaran per kapita kabupaten karo masih banyak digunakan untuk kebutuhan makanan. Lebih dari setengah pengeluaran dipergunakan untuk pemenuhan kebutuhan makanan, yaitu sebesar Rp 995.937 dan non makanan Rp 561.044.

Rata-rata pengeluaran perkapita sebulan menurut kelompok makanan dan non makanan (Rupiah) di Kabupaten Karo, 2021-2023

Tahun	Makanan	Non Makanan	Total
2021	83 498	501 286	1 384 784
2022	867 080	461 000	1 328 079
2023	995 937	561 044	1 556 980

Sumber : Badan Pusat Statistik, Susenas

Pendapatan Regional

PRODUK DOMESTIK REGIONAL BRUTO (PDRB) MERUPAKAN SALAH SATU INDIKATOR TINGKAT KESEJAHTERAAN SUATU DAERAH

Produk Domestik Regional Bruto (PDRB) merupakan indikator utama yang digunakan untuk mengukur pertumbuhan ekonomi suatu daerah. PDRB atas dasar harga berlaku (ADHB) dan atas dasar harga konstan (ADHK) 2023 kabupaten Karo sebesar Rp 26.408,97 miliar dan Rp 15.966,67. Kedua nilai ini meningkat dibandingkan dengan tahun sebelumnya.

Struktur PDRB kabupaten karo menurut lapangan usaha atas dasar harga berlaku tahun 2023 masih didominasi oleh lapangan usaha pertanian, kehutanan dan perikanan sebesar 53,75 persen; Perdagangan besar dan eceran, dan reparasi mobil dan sepeda motor sebesar 11,36 persen; diikuti oleh Konstruksi sebesar 7 persen. Peranan ketiga lapangan usaha tersebut dalam perekonomian kabupaten karo mencapai 72, 11 persen.

Pertumbuhan ekonomi kabupaten karo menempati posisi ke-7 dari 33 kabupaten/kota se-Provinsi Sumatera Utara yaitu sebesar 5,06 persen. Jika ditinjau dari sisi produksi, pertumbuhan tertinggi terjadi pada lapangan usaha transportasi dan pergudangan sebesar 11,49 persen. Sementara dari sisi pengeluaran, Komponen Pengeluaran Konsumsi Lembaga

Non-Profit yang Melayani Rumah Tangga (PK-LNPRT) merupakan komponen dengan pertumbuhan tertinggi sebesar 13,82 persen.

Indikator Pertumbuhan Ekonomi Kabupaten Karo, 2021-2023

Uraian	2021	2022	2023
PDRB ADHB (miliar rupiah)	21.824,14	23.975,57	26.408,97
PDRB ADHK (miliar rupiah)	14.582,33	15.197,52	15.966,67
PDRB ADHB per kapita (juta rupiah)	51,86	56,98	62,76
PDRB ADHK per kapita (juta rupiah)	34,65	36,12	37,94
Laju Pertumbuhan Ekonomi (persen)	2,25	4,22	5,06

Sumber : BRS IPM BPS Desember 2023

Sumber pertumbuhan PDRB 2023 didominasi oleh lapangan usaha Pertanian, Kehutanan, dan Perikanan sebesar 2,28 persen

LAMPIRAN
TABEL

<https://karokab.bps.go.id>

Tabel : 1

Jumlah Desa/Kelurahan Menurut Kecamatan
2018- 2023

Kecamatan	2018	2019	2020	2021	2022	2023
(1)	(2)	(3)	(4)	(5)	(6)	(7)
010 Mardinding	12	12	12	12	12	12
020 Laubaleng	15	15	15	15	15	15
030 Tigabinanga	20	20	20	20	20	20
040 Juhar	25	25	25	25	25	25
050 Munte	22	22	22	22	22	22
060 Kutabuluh	16	16	16	16	16	16
070 Payung	8	8	8	8	8	8
071 Tiganderket	17	17	17	17	17	17
080 Simpang Empat	17	17	17	17	17	17
081 Naman Teran	14	14	14	14	14	14
082 Merdeka	9	9	9	9	9	9
090 Kabanjahe	13	13	13	13	13	13
100 Berastagi	10	10	10	10	10	10
110 Tigapanah	26	26	26	26	26	26
111 Dolat Rayat	7	7	7	7	7	7
120 Merek	19	19	19	19	19	19
130 Barusjahe	19	19	19	19	19	19
Karo	269	269	269	269	269	269

Sumber: Karo Dalam Angka 2024

Tabel : 2 Jumlah Anggota DPRD Kabupaten Karo Menurut Partai dan Jenis Kelamin Hasil Pemilihan Umum 2023

Partai Politik	Laki-laki	Perempuan	Jumlah
(1)	(2)	(3)	(4)
1 Partai Nasional Demokrat	2	2	4
2 Partai Demokrasi Indonesia Perjuangan	4	4	8
3 Partai Golongan Karya	4	0	4
4 Partai Gerakan Indonesia Raya	4	1	5
5 Partai Demokrat	1	2	3
6 Partai Amanat Nasional	3	0	3
7 Partai Hati Nurani Rakyat	3	1	4
8 Partai Keadilan dan Persatuan Indonesia	2	0	2
9 Partai Persatuan Indonesia	2	0	2
Jumlah 2022	25	10	35

Sumber: Karo Dalam Angka 2024

Tabel : 3 Jumlah Pegawai Negeri Sipil Menurut Tingkat Kepangkatan dan Jenis Kelamin di Kabupaten Karo Desember 2022 dan 2023

Pangkat/Golongan/Ruang	2022		
	Laki-laki	Perempuan	Jumlah
(1)	(2)	(3)	(4)
1. I/A (Juru Muda)	0	0	0
2. I/B (Juru Muda Tingkat I)	1	0	1
3. I/C (Juru)	7	0	7
4. I/D (Juru Tingkat I)	16	1	17
Golongan I	24	1	25
5. II/A (Pengatur Muda)	21	27	28
6. II/B (Pengatur Muda Tingkat I)	44	24	68
7. II/C (Pengatur)	89	137	226
8. II/D (Pengatur Tingkat I)	156	203	359
Golongan II	310	391	701
9. III/A (Penata Muda)	263	603	866
10. III/B (Penata Muda Tingkat I)	151	476	627
11. III/C (Penata)	148	448	596
12. III/D (Penata Tingkat I)	236	747	983
Golongan III	798	2 274	3 072
13. IV/A (Pembina)	213	447	660
14. IV/B (Pembina Tingkat I)	134	320	454
15. IV/C (Pembina Utama Muda)	34	33	67
16. IV/D (Pembina Utama Madya)	6	4	10
17. IV/E (Pembina Utama)	0	0	0
Golongan IV	387	804	1 191
Jumlah	1 519	3 470	4 989

Sumber: Karo Dalam Angka 2024

Lanjutan Tabel 3

Pangkat/Golongan/Ruang	2023		
	Laki-laki	Perempuan	Jumlah
(1)	(5)	(6)	(7)
1. I/A (Juru Muda)	6	0	6
2. I/B (Juru Muda Tingkat I)	0	0	0
3. I/C (Juru)	0	0	0
4. I/D (Juru Tingkat I)	15	1	16
Golongan I	21	1	22
5. II/A (Pengatur Muda)	17	4	21
6. II/B (Pengatur Muda Tingkat I)	25	35	60
7. II/C (Pengatur)	77	98	175
8. II/D (Pengatur Tingkat I)	149	106	255
Golongan II	268	243	511
9. III/A (Penata Muda)	219	649	868
10. III/B (Penata Muda Tingkat I)	140	369	509
11. III/C (Penata)	151	456	607
12. III/D (Penata Tingkat I)	230	775	1 005
Golongan III	740	2 249	2 989
13. IV/A (Pembina)	175	372	547
14. IV/B (Pembina Tingkat I)	150	336	486
15. IV/C (Pembina Utama Muda)	40	44	84
16. IV/D (Pembina Utama Madya)	5	3	8
17. IV/E (Pembina Utama)	0	0	0
Golongan IV	370	755	1 125
Jumlah	1 519	3 470	4 989

Sumber: Karo Dalam Angka 2024

Tabel : 4 Jumlah Rumah Tangga, Jumlah Penduduk, Luas Wilayah dan Kepadatan Penduduk Menurut Kecamatan 2023

Kecamatan		Jumlah Penduduk	Luas Wilayah (Km2)	Kepadatan Penduduk Tiap Km2	Sex Ratio	
(1)	(2)	(3)	(4)	(5)	(6)	
010	Mardingding	20 812	267,11	77,92	100,87	
020	Laubaleng	21 519	252,60	85,19	96,14	
030	Tigabinanga	23 096	160,38	144,01	99,55	
040	Juhar	15 215	218,56	69,61	98,97	
050	Munte	23 857	125,64	189,88	96,63	
060	Kutabuluh	13 210	195,70	67,50	94,87	
070	Payung	12 649	47,24	267,76	94,21	
071	Tiganderket	14 929	86,76	172,07	96,87	
080	Simpang Empat	22 010	93,48	235,45	97,03	
081	Naman Teran	15 147	87,82	172,48	97,61	
082	Merdeka	16 252	44,17	367,94	99,02	
090	Kabanjahe	76 592	44,65	1 715,39	99,99	
100	Berastagi	49 866	30,50	1 634,95	100,72	
110	Tigapanah	35 725	186,84	191,21	96,06	
111	Dolat Rayat	10 132	32,25	319,84	98,48	
120	Merek	24 240	125,51	193,13	100,26	
130	Barusjahe	25 365	128,04	198,10	95,52	
Karo		2023	420 799	2 127,25	197,81	98,30
		2022	414 429	2 127,25	195,00	97,86
		2021	409 077	2 127,25	192,30	97,80

Sumber: Karo Dalam Angka 2024

Tabel : 5 Jumlah Sekolah, Guru, dan Murid Raudatul Athfal (RA) di Bawah Kementerian Agama Menurut Kecamatan 2022/2023 dan 2023/2024

Kecamatan	Sekolah		Guru		Murid	
	2022/2023	2023/2024	2022/2023	2023/2024	2022/2023	2023/2024
(1)	(2)	(3)	(4)	(5)	(6)	(7)
010 Mardinding	-	-	-	-	-	-
020 Laubaleng	-	-	-	-	-	-
030 Tigabinanga	3	3	10	11	146	127
040 Juhar	-	-	-	-	-	-
050 Munte	1	1	6	5	19	16
060 Kutabuluh	1	1	3	3	23	13
070 Payung	-	-	-	-	-	-
071 Tiganderket	1	1	2	2	20	10
080 Simpang Empat	1	1	4	3	70	39
081 Naman Teran	1	1	7	7	47	33
082 Merdeka	2	2	6	9	42	53
090 Kabanjahe	3	3	18	18	312	318
100 Berastagi	6	7	26	30	270	299
110 Tigapanah	1	2	3	4	37	57
111 Dolat Rayat	-	-	-	-	-	-
120 Merek	-	-	-	-	-	-
130 Barusjahe	-	-	-	-	-	-
Karo	20	23	85	92	986	965

Sumber: Karo Dalam Angka 2024

Tabel : 6 Jumlah Sekolah, Guru, dan Murid Sekolah Dasar (SD) di Bawah Kementerian Pendidikan dan Kebudayaan Menurut Kecamatan, 2021/2022 dan 2022/2023

Kecamatan	Sekolah					
	Negeri		Swasta		Jumlah	
	2022/2023	2023/2024	2022/2023	2023/2024	2022/2023	2023/2024
(1)	(2)	(3)	(4)	(5)	(6)	(7)
010 Mardingding	16	18	5	3	21	21
020 Laubaleng	15	17	3	1	18	18
030 Tigabinanga	19	19	2	2	21	21
040 Juhar	14	10	-	3	14	13
050 Munte	21	17	-	1	21	18
060 Kutabuluh	13	11	1	1	14	12
070 Payung	10	7	-	3	10	10
071 Tiganderket	16	14	1	3	17	17
080 Simpang Empat	14	12	-	1	14	13
081 Naman Teran	11	9	-	1	11	10
082 Merdeka	5	6	1	-	6	6
090 Kabanjahe	23	29	13	5	36	34
100 Berastagi	17	19	9	6	26	25
110 Tigapanah	22	23	2	1	24	24
111 Dolat Rayat	6	4	-	2	6	6
120 Merek	14	13	1	2	15	15
130 Barusjahe	20	14	1	6	21	20
Karo	256	242	39	41	295	283

Sumber: Karo Dalam Angka 2024

Kecamatan	Guru					
	Negeri		Swasta		Jumlah	
	2022/2023	2023/2024	2022/2023	2023/2024	2022/2023	2023/2024
(1)	(8)	(9)	(10)	(11)	(12)	(13)
010 Mardinding	151	152	30	28	181	180
020 Laubaleng	139	162	13	7	152	169
030 Tigabinanga	168	184	16	15	184	199
040 Juhar	119	88	-	30	119	118
050 Munte	184	168	-	9	184	177
060 Kutabuluh	96	95	4	9	100	104
070 Payung	91	68	-	30	91	98
071 Tiganderket	126	110	-	23	126	133
080 Simpang Empat	121	115	-	11	121	126
081 Naman Teran	101	92	-	10	101	102
082 Merdeka	50	58	6	-	56	58
090 Kabanjahe	274	400	152	62	426	462
100 Berastagi	206	269	120	61	326	330
110 Tigapanah	200	231	14	7	214	238
111 Dolat Rayat	61	43	-	17	61	60
120 Merek	156	145	7	29	163	174
130 Barusjahe	170	124	7	57	177	181
Karo	2 413	2 504	369	405	2 782	2 909

Sumber: Karo Dalam Angka 2024

Lanjutan Tabel 8

Kecamatan	Murid					
	Negeri		Swasta		Jumlah	
	2022/2023	2023/2024	2022/2023	2023/2024	2022/2023	2023/2024
(1)	(14)	(15)	(16)	(17)	(18)	(19)
010 Mardinding	1 952	2 133	548	367	2 500	2 500
020 Laubaleng	2 092	2 314	277	48	2 369	2 362
030 Tigabinanga	1 966	2 219	389	138	2 355	2 357
040 Juhar	1 235	872	-	331	1 235	1 203
050 Munte	2 218	2 046	-	138	2 218	2 184
060 Kutabuluh	1 201	1 120	51	144	1 252	1 264
070 Payung	829	633	-	248	829	881
071 Tiganderket	1 334	1 272	86	152	1 420	1 424
080 Simpang Empat	1 579	1 305	-	215	1 579	1 520
081 Naman Teran	1 465	1 282	-	244	1 465	1 526
082 Merdeka	720	889	155	-	875	889
090 Kabanjahe	4 660	7 650	3 870	1 021	8 530	8 671
100 Berastagi	3 528	5 269	2 843	1 162	6 371	6 431
110 Tigapanah	2 789	2 998	301	82	3 090	3 080
111 Dolat Rayat	792	670	-	136	792	806
120 Merek	2 634	2 328	106	414	2 740	2 742
130 Barusjahe	1 945	1 536	182	525	2 127	2 061
Karo	32 939	36 536	8 808	5 365	41 747	41 901

Sumber: Karo Dalam Angka 2024

Tabel : 7 Jumlah Sekolah, Guru, dan Murid Madrasah Ibtidaiyah (MI) di Bawah Kementerian Agama Menurut Kecamatan, 2022/2023 dan 2023/2024

Kecamatan	Sekolah		Guru		Murid	
	2022/2023	2023/2024	2022/2023	2023/2024	2022/2023	2023/2024
(1)	(2)	(3)	(4)	(5)	(6)	(7)
010 Mardinding	-	-	-	-	-	-
020 Laubaleng	1	1	8	9	126	90
030 Tigabinanga	2	2	14	18	388	404
040 Juhar	-	-	-	-	-	-
050 Munte	1	1	4	4	14	20
060 Kutabuluh	1	1	4	5	85	94
070 Payung	-	-	-	-	-	-
071 Tiganderket	1	1	-	3	16	19
080 Simpang Empat	1	1	-	7	66	111
081 Naman Teran	-	1	-	-	-	-
082 Merdeka	1	1	7	6	67	64
090 Kabanjahe	3	3	54	76	1 498	1 558
100 Berastagi	4	4	24	41	556	6205
110 Tigapanah	-	-	-	-	-	-
111 Dolat Rayat	-	-	-	-	-	-
120 Merek	-	-	-	-	-	-
130 Barusjahe	-	-	-	-	-	-
Karo	15	16	115	144	2 816	2 816

Sumber : Karo Dalam Angka 2024

Tabel : 8

Jumlah Sekolah, Guru, dan Murid Sekolah Menengah Pertama (SMP) di Bawah Kementerian Pendidikan dan Kebudayaan Menurut Kecamatan, 2022/2023 dan 2023/2024

Kecamatan	Sekolah					
	Negeri		Swasta		Jumlah	
	2022/2023	2023/2024	2022/2023	2023/2024	2022/2023	2023/2024
(1)	(2)	(3)	(4)	(5)	(6)	(7)
010 Mardinding	3	3	2	2	5	5
020 Laubaleng	2	2	2	2	4	4
030 Tigabinanga	3	3	1	1	4	4
040 Juhar	3	3	-	-	3	3
050 Munte	2	2	1	1	3	3
060 Kutabuluh	3	3	-	-	3	3
070 Payung	2	2	-	-	2	2
071 Tiganderket	1	1	1	1	2	2
080 Simpang Empat	2	2	-	-	2	2
081 Naman Teran	1	1	1	1	2	2
082 Merdeka	-	-	-	-	-	-
090 Kabanjahe	4	4	12	12	16	16
100 Berastagi	3	3	6	6	9	9
110 Tigapanah	3	3	1	1	4	4
111 Dolat Rayat	1	1	-	-	1	1
120 Merek	2	2	1	1	3	3
130 Barusjahe	4	4	1	1	5	5
Karo	39	39	29	29	68	68

Sumber : Karo Dalam Angka 2024

085261025095

Lanjutan Tabel 10

Kecamatan	Guru					
	Negeri		Swasta		Jumlah	
	2022/2023	2023/2024	2022/2023	2023/2024	2022/2023	2023/2024
(1)	(8)	(9)	(10)	(11)	(12)	(13)
010 Mardinding	62	63	8	8	70	71
020 Laubaleng	31	48	11	12	42	60
030 Tigabinanga	74	77	12	13	86	90
040 Juhar	42	45	-	-	42	45
050 Munte	35	37	11	10	46	47
060 Kutabuluh	57	56	-	-	57	56
070 Payung	57	59	-	-	57	59
071 Tiganderket	47	46	43	6	90	52
080 Simpang Empat	63	52	-	-	63	52
081 Naman Teran	9	20	-	11	9	31
082 Merdeka	-	-	-	-	-	-
090 Kabanjahe	85	149	169	176	254	325
100 Berastagi	159	162	77	81	236	243
110 Tigapanah	98	100	5	8	103	108
111 Dolat Rayat	13	14	-	-	13	14
120 Merek	48	48	5	4	53	52
130 Barusjahe	86	64	5	7	91	71
Karo	966	1 040	346	336	1 312	1 376

Sumber : Karo Dalam Angka 2024

Kecamatan	Murid					
	Negeri		Swasta		Jumlah	
	2022/2023	2023/2024	2022/2023	2023/2024	2022/2023	2023/2024
(1)	(14)	(15)	(16)	(17)	(18)	(19)
010 Mardinding	921	916	172	142	1 093	1 058
020 Laubaleng	711	821	294	252	1 005	1 073
030 Tigabinanga	1 132	1 103	316	320	1 448	1 423
040 Juhar	594	552	-	-	594	552
050 Munte	477	433	41	29	518	462
060 Kutabuluh	587	560	-	-	587	560
070 Payung	508	583	-	-	508	483
071 Tiganderket	623	572	40	41	663	613
080 Simpang Empat	737	652	-	-	737	652
081 Naman Teran	230	222	214	195	444	417
082 Merdeka	-	-	-	-	-	-
090 Kabanjahe	2 755	2 713	3 136	3 082	5 891	5 795
100 Berastagi	2 515	2 572	1 468	1 327	3 983	3 899
110 Tigapanah	1 294	1 280	42	48	1 336	1 328
111 Dolat Rayat	160	162	-	-	160	162
120 Merek	859	900	37	41	896	941
130 Barusjahe	845	761	159	104	1 004	865
Karo	14 948	14 702	5 919	5 581	20 867	20 283

Sumber : Karo Dalam Angka 2024

Tabel : 9

Jumlah Sekolah, Guru, dan Murid Madrasah Tsanawiyah (MTs) di Bawah Kementerian Agama Menurut Kecamatan, 2022/2023 dan 2023/2024

Kecamatan	Sekolah		Guru		Murid	
	2022/2023	2023/2024	2022/2023	2023/2024	2022/2023	2023/2024
(1)	(2)	(3)	(4)	(5)	(6)	(7)
010 Mardinding	-	-	-	-	-	-
020 Laubaleng	1	1	2	2	1	-
030 Tigabinanga	1	1	10	11	132	108
040 Juhar	-	-	-	-	-	-
050 Munte	-	-	-	-	-	-
060 Kutabuluh	1	1	6	6	38	33
070 Payung	-	-	-	-	-	-
071 Tiganderket	-	-	-	-	-	-
080 Simpang Empat	-	-	-	-	-	-
081 Naman Teran	-	-	-	-	-	-
082 Merdeka	-	1	-	4	-	6
090 Kabanjahe	3	3	77	84	1 033	1 078
100 Berastagi	2	2	18	21	222	243
110 Tigapanah	-	-	-	-	-	-
111 Dolat Rayat	-	-	-	-	-	-
120 Merek	-	-	-	-	-	-
130 Barusjahe	-	-	-	-	-	-
Karo	8	9	113	128	1 426	1 468

Sumber : Karo Dalam Angka 2024

Tabel : 10 Jumlah Sekolah, Guru, dan Murid Sekolah Menengah Atas (SMA) di Bawah Kementerian Pendidikan dan Kebudayaan Menurut Kecamatan, 2022/2023 dan 2023/2024

Kecamatan	Sekolah					
	Negeri		Swasta		Jumlah	
	2022/2023	2023/2024	2022/2023	2023/2024	2022/2023	2023/2024
(1)	(2)	(3)	(4)	(5)	(6)	(7)
010 Mardinding	1	1	-	-	1	1
020 Laubaleng	1	1	-	-	1	1
030 Tigabinanga	1	1	-	-	1	1
040 Juhar	1	1	-	-	1	1
050 Munte	1	1	-	-	1	1
060 Kutabuluh	1	1	-	-	1	1
070 Payung	-	-	-	-	-	-
071 Tiganderket	1	1	1	1	2	2
080 Simpang Empat	1	1	-	-	1	1
081 Naman Teran	-	-	-	-	-	-
082 Merdeka	-	-	-	-	-	-
090 Kabanjahe	2	2	7	7	9	9
100 Berastagi	1	1	3	3	4	4
110 Tigapanah	1	1	-	-	1	1
111 Dolat Rayat	-	-	-	-	-	-
120 Merek	-	-	1	1	1	1
130 Barusjahe	1	1	-	-	1	1
Karo	13	13	12	12	25	25

Sumber : Karo Dalam Angka 2024

Kecamatan	Guru					
	Negeri		Swasta		Jumlah	
	2022/2023	2023/2024	2022/2023	2023/2024	2022/2023	2023/2024
(1)	(8)	(9)	(10)	(11)	(12)	(13)
010 Mardinding	25	28	-	-	25	28
020 Laubaleng	33	38	-	-	33	38
030 Tigabinanga	54	58	-	-	54	58
040 Juhar	20	21	-	-	20	21
050 Munte	30	31	-	-	30	31
060 Kutabuluh	25	28	-	-	25	28
070 Payung	-	-	-	-	-	-
071 Tiganderket	37	39	9	10	46	49
080 Simpang Empat	25	26	-	-	25	26
081 Naman Teran	-	-	-	-	-	-
082 Merdeka	-	-	-	-	-	-
090 Kabanjahe	135	141	119	136	254	277
100 Berastagi	68	79	80	81	148	160
110 Tigapanah	67	69	-	-	67	69
111 Dolat Rayat	-	-	-	-	-	-
120 Merek	-	-	5	5	5	5
130 Barusjahe	30	39	6	-	36	39
Karo	549	597	214	232	763	829

Sumber : Karo Dalam Angka 2024

Kecamatan	Murid					
	Negeri		Swasta		Jumlah	
	2022/2023	2023/2024	2022/2023	2023/2024	2022/2023	2023/2024
(1)	(14)	(15)	(16)	(17)	(18)	(19)
010 Mardinding	367	382	-	-	367	382
020 Laubaleng	642	627	-	-	642	627
030 Tigabinanga	940	979	-	-	940	979
040 Juhar	207	212	-	-	207	212
050 Munte	490	498	-	-	490	498
060 Kutabuluh	304	293	-	-	304	293
070 Payung	-	-	-	-	-	-
071 Tiganderket	548	583	42	43	590	626
080 Simpang Empat	466	446	-	-	466	446
081 Naman Teran	-	-	-	-	-	-
082 Merdeka	-	-	-	-	-	-
090 Kabanjahe	2 238	2 222	2 919	2 831	5 229	5 053
100 Berastagi	938	1 283	1 469	1 486	2 407	2 769
110 Tigapanah	1 050	1 033	-	-	1 050	1 033
111 Dolat Rayat	-	-	-	-	-	-
120 Merek	-	-	152	161	152	161
130 Barusjahe	490	565	-	-	490	565
Karo	8 680	9 123	4 654	4 521	13 334	13 644

Sumber : Karo Dalam Angka 2024

Tabel : 11 Jumlah Sekolah, Guru, dan Murid Sekolah Menengah Kejuruan (SMK) diBawah Kementerian Pendidikan dan Kebudayaan Menurut Kecamatan, 2022/2023 dan 2023/2024

Kecamatan	Sekolah		Guru		Murid	
	2022/2023	2023/2024	2022/2023	2023/2024	2022/2023	2023/2024
(1)	(2)	(3)	(4)	(5)	(6)	(7)
010 Mardinding	-	-	-	-	-	-
020 Laubaleng	-	-	-	-	-	-
030 Tigabinanga	1	1	16	14	236	228
040 Juhar	-	-	-	-	-	-
050 Munte	-	-	-	-	-	-
060 Kutabuluh	-	-	-	-	-	-
070 Payung	-	-	-	-	-	-
071 Tiganderket	-	-	-	-	-	-
080 Simpang Empat	-	-	-	-	-	-
081 Naman Teran	-	-	-	-	-	-
082 Merdeka	1	1	103	106	1 086	1 183
090 Kabanjahe	4	4	93	101	1 473	1 454
100 Berastagi	4	4	111	126	1 679	1 589
110 Tigapanah	-	-	-	-	-	-
111 Dolat Rayat	-	-	-	-	-	-
120 Merek	2	2	42	40	602	570
130 Barusjahe	-	-	-	-	-	-
Karo	12	12	365	387	5 076	5 024

Sumber : Karo Dalam Angka 2024

Tabel : 12

Jumlah Sekolah, Guru, dan Murid Madrasah Aliyah (MA) di Bawah Kementerian Agama Menurut Kecamatan, 2022/2023 dan 2023/2024

Kecamatan	Sekolah						
	Negeri		Swasta		Jumlah		
	2022/2023	2023/2024	2022/2023	2023/2024	2022/2023	2023/2024	
(1)	(2)	(3)	(4)	(5)	(6)	(7)	
010 Mardinding	-	-	-	-	-	-	-
020 Laubaleng	-	-	1	1	1	1	
030 Tigabinanga	-	-	1	1	1	1	
040 Juhar	-	-	-	-	-	-	
050 Munte	-	-	-	-	-	-	
060 Kutabuluh	-	-	-	-	-	-	
070 Payung	-	-	-	-	-	-	
071 Tiganderket	-	-	-	-	-	-	
080 Simpang Empat	-	-	-	-	-	-	
081 Naman Teran	-	-	-	-	-	-	
082 Merdeka	-	-	-	-	-	-	
090 Kabanjahe	1	1	1	1	2	2	
100 Berastagi	-	-	-	-	-	-	
110 Tigapanah	-	-	-	-	-	-	
111 Dolat Rayat	-	-	-	-	-	-	
120 Merek	-	-	-	-	-	-	
130 Barusjahe	-	-	-	-	-	-	
Karo	1	1	3	3	4	4	

Sumber : Karo Dalam Angka 2024

Lanjutan Tabel 14

Kecamatan	Guru					
	Negeri		Swasta		Jumlah	
	2022/2023	2023/2024	2022/2023	2023/2024	2022/2023	2023/2024
(1)	(8)	(9)	(10)	(11)	(12)	(13)
010 Mardinding	-	-	-	-	-	-
020 Laubaleng	-	-	-	1	-	1
030 Tigabinanga	-	-	8	8	8	8
040 Juhar	-	-	-	-	-	-
050 Munte	-	-	-	-	-	-
060 Kutabuluh	-	-	-	-	-	-
070 Payung	-	-	-	-	-	-
071 Tiganderket	-	-	-	-	-	-
080 Simpang Empat	-	-	-	-	-	-
081 Naman Teran	-	-	-	-	-	-
082 Merdeka	-	-	-	-	-	-
090 Kabanjahe	61	59	15	21	76	80
100 Berastagi	-	-	-	-	-	-
110 Tigapanah	-	-	-	-	-	-
111 Dolat Rayat	-	-	-	-	-	-
120 Merek	-	-	-	-	-	-
130 Barusjahe	-	-	-	-	-	-
Karo	61	59	23	30	84	89

Sumber : Karo Dalam Angka 2024

Lanjutan Tabel 14

Kecamatan	Murid					
	Negeri		Swasta		Jumlah	
	2022/2023	2023/2024	2022/2023	2023/2024	2022/2023	2023/2024
(1)	(14)	(15)	(16)	(17)	(18)	(19)
010 Mardinding	-	-	-	-	-	-
020 Laubaleng	-	-	1	-	1	-
030 Tigabinanga	-	-	66	62	66	62
040 Juhar	-	-	-	-	-	-
050 Munte	-	-	-	-	-	-
060 Kutabuluh	-	-	-	-	-	-
070 Payung	-	-	-	-	-	-
071 Tiganderket	-	-	-	-	-	-
080 Simpang Empat	-	-	-	-	-	-
081 Naman Teran	-	-	-	-	-	-
082 Merdeka	-	-	-	-	-	-
090 Kabanjahe	763	740	81	96	844	836
100 Berastagi	-	-	-	-	-	-
110 Tigapanah	-	-	-	-	-	-
111 Dolat Rayat	-	-	-	-	-	-
120 Merek	-	-	-	-	-	-
130 Barusjahe	-	-	-	-	-	-
Karo	763	740	148	158	911	898

Sumber : Karo Dalam Angka 2024

Tabel : 13 Jumlah Tenaga Kesehatan Menurut Kecamatan, 2023

Kecamatan		Dokter	Perawat	Bidan
(1)	(2)	(3)	(4)	
010	Mardinding	3	8	31
020	Laubaleng	2	11	36
030	Tigabinanga	4	14	36
040	Juhar	3	9	32
050	Munte	3	8	45
060	Kutabuluh	2	7	25
070	Payung	2	4	19
071	Tiganderket	2	9	30
080	SimpangEmpat	4	12	31
081	NamanTeran	3	5	21
082	Merdeka	2	5	15
090	Kabanjahe	6	23	52
100	Berastagi	8	17	59
110	Tigapanah	7	24	56
111	DolatRayat	2	9	17
120	Merek	3	10	34
130	Barusjahe	3	8	33
Karo		59	183	572

Sumber : Karo Dalam Angka 2024

Tabel : 14 Luas Panen, Produksi, dan Rata-rata Produktivitas Padi Ladang dan Padi Sawah Menurut Kecamatan, 2023

	Kecamatan	Luas Panen (Ha)	Produksi (Kw)	Produktivitas (Kw/Ha)
	(1)	(2)	(3)	(4)
010	Mardingding	6 408	41 166	64,24
020	Laubaleng	6 792	44 257	65,16
030	Tigabinanga	567	3 172	55,94
040	Juhar	3 865	25 417	65,76
050	Munte	1 753	10 926	62,32
060	Kutabuluh	1 137	5 346	47,03
070	Payung	1 273	7 691	60,43
071	Tiganderket	1 120	5 312	47,41
080	SimpangEmpat	875	4 128	47,18
081	NamanTeran	49	231	47,18
082	Merdeka	-	-	-
090	Kabanjahe	171	807	47,18
100	Berastagi	-	-	-
110	Tigapanah	1 054	5 027	47,71
111	DolatRayat	5	24	47,18
120	Merek	609	2 878	47,27
130	Barusjahe	998	5 664	56,73
	Karo	26 676,66	162 049,3	60,75

Sumber : Karo Dalam Angka 2024

Tabel : 15 Produksi Perkebunan Menurut Kecamatan dan Jenis Tanaman (ton), 2022 dan 2023

	Kecamatan	Kelapa Sawit		Kelapa	
		2022	2023	2022	2023
	(1)	(2)	(3)	(4)	(5)
010	Mardingding	5 613,98	5 613,97	311	311
020	Laubaleng	705,26	705,26	208	315
030	Tigabinanga	51	-	300	300
040	Juhar	194,96	194,96	369,01	374,51
050	Munte	39	39	137	102,74
060	Kutabuluh	-	-	39,06	39,06
070	Payung	-	-	4	4
071	Tiganderket	-	-	8	10,29
080	SimpangEmpat	-	-	-	-
081	NamanTeran	-	-	-	-
082	Merdeka	-	-	-	-
090	Kabanjahe	-	-	-	-
100	Berastagi	-	-	-	-
110	Tigapanah	-	-	-	-
111	DolatRayat	-	-	-	-
120	Merek	-	-	-	-
130	Barusjahe	-	-	-	-
	Karo	6 604,19	6 553,19	1 376,07	1 456,64

Sumber : Karo Dalam Angka 2024

Lanjutan Tabel 18

	Kecamatan	Karet		Kopi	
		2022	2023	2022	2023
	(1)	(6)	(7)	(8)	(9)
010	Mardingding	80,85	80,85	125,27	125,27
020	Laubaleng	–	–	–	–
030	Tigabinanga	–	–	20	20
040	Juhar	–	–	241,73	241,73
050	Munte	–	–	947,68	844,27
060	Kutabuluh	–	–	365,98	371,68
070	Payung	–	–	583	583
071	Tiganderket	–	–	123	123
080	SimpangEmpat	–	–	1 069,88	748,17
081	NamanTeran	–	–	303	303
082	Merdeka	–	–	161,39	189,09
090	Kabanjahe	–	–	368,10	255,41
100	Berastagi	–	–	152,73	166,91
110	Tigapanah	–	–	1 724,54	2 030,85
111	DolatRayat	–	–	213,91	21,21
120	Merek	–	–	954	445,28
130	Barusjahe	–	–	982	1 106,16
	Karo	80,85	80,85	8 336,19	7 571,03

Sumber : Karo Dalam Angka 2024

Lanjutan Tabel 18

	Kecamatan	Kakao		Tebu	
		2022	2023	2022	2023
	(1)	(10)	(11)	(12)	(13)
010	Mardingding	512,72	512,72	-	-
020	Laubaleng	565,29	565,29	-	-
030	Tigabinanga	745,21	745,21	-	-
040	Juhar	1 026	1 026	-	-
050	Munte	433	389,18	-	-
060	Kutabuluh	73	101,54	-	-
070	Payung	36,32	36,32	-	-
071	Tiganderket	30	92,22	-	-
080	SimpangEmpat	11,12	11,12	-	-
081	NamanTeran	-	-	-	-
082	Merdeka	-	-	-	-
090	Kabanjahe	-	-	-	-
100	Berastagi	-	-	-	-
110	Tigapanah	-	-	-	-
111	DolatRayat	-	-	-	-
120	Merek	-	-	-	-
130	Barusjahe	-	-	-	-
	Karo	3 432,65	3 479,60	0,00	0,00

Sumber : Karo Dalam Angka 2024

Lanjutan Tabel 18

Kecamatan	Teh		Tembakau	
	2022	2023	2022	2023
(1)	(14)	(15)	(16)	(17)
010 Mardingding	-	-	-	-
020 Laubaleng	-	-	-	-
030 Tigabinanga	-	-	-	0,96
040 Juhar	-	-	-	-
050 Munte	-	-	29	33,83
060 Kutabuluh	-	-	-	-
070 Payung	-	-	178,94	213,76
071 Tiganderket	-	-	69	70,20
080 SimpangEmpat	-	-	57,86	28,93
081 NamanTeran	-	-	-	-
082 Merdeka	-	-	-	-
090 Kabanjahe	-	-	-	-
100 Berastagi	-	-	-	-
110 Tigapanah	-	-	70	54
111 DolatRayat	-	-	-	-
120 Merek	-	-	-	-
130 Barusjahe	-	-	-	-
Karo	0,00	0,00	404,80	401,86

Sumber : Karo Dalam Angka 2024

Tabel : 16 Produksi Tanaman Sayuran dan Buah–Buahan Semusim Menurut Jenis Tanaman (kuintal), 2020 – 2023

Jenis Tanaman	2020	2021	2022	2023
(1)	(2)	(3)	(4)	(5)
Sayuran/ Vegetables				
Bawang Daun/ Wlech Onion	88 219	87 149	106 985	96 123
Bawang Merah/ Shallot	82 167	114 924	163 460	217 984
Bawang Putih/ Garlic	1 830	-	5	115
Bayam/ Spinach	-	-	35	-
Buncis/ Green Bean	249 091	334 107	286 730	215 946
Cabai Rawit/ Chili (Capsicum Frutescens)	113 079	151 766	198 495	200 004
Cabai Keriting/ Chili		657 554	638 075	702 897
Jamur/ Mushroom	-	-	-	-
Kacang Merah/ Red Bean	-	-	-	-
Kacang Panjang/ Yardlong Bean	10 545	6 252	10 740	13 749
Kangkung/ Kangkong	3 995	3 787	2 715	3 635
Kembang Kol/ Cauliflower	529 825	521 850	515 729	429 827
Kentang/ Potato	703 675	966 907	973 851	844 910
Ketimun/ Cucumber	7 360	2 580	5 410	8 785
Kubis/ Cabbage	1 347 180	1 679 523	1 601 365	1 460 215
Labu Siam/ Chayote	61 181	56 990	70 243	43 155
Lobak/ Radish	-	-	-	-
Paprika/ Bell Pepper	-	-	295	-
Petsai/ Chinese Cabbage	549 564	549 468	539 878	561 275
Terung/ Eggplant	237 781	222 575	243 487	204 020
Tomat/ Tomato	1 319 309	1 639 007	1 326 849	1 424 025
Wortel/ Carrot	932 470	1 338 250	1 420 791	1 297 350

Sumber : Karo Dalam Angka 2024

Tabel : 17 Jumlah Kantor Pos Pembantu Menurut Kecamatan di Kabupaten Karo, 2020-2023

Kecamatan		2020	2021	2022	2023
(1)	(2)	(3)	(4)	(5)	(6)
010	Mardingding	-	-	-	-
020	Laubaleng	1	1	1	1
030	Tigabinanga	1	1	1	1
040	Juhar	1	1	1	1
050	Munte	1	1	1	1
060	Kutabuluh	1	1	1	1
070	Payung	-	-	-	-
071	Tiganderket	1	1	1	1
080	SimpangEmpat	-	-	-	-
081	NamanTeran	-	-	-	-
082	Merdeka	-	-	-	-
090	Kabanjahe	1	1	1	1
100	Berastagi	1	1	1	1
110	Tigapanah	1	1	1	1
111	Dolat Rayat	-	-	-	-
120	Merek	1	1	1	1
130	Barusjahe	1	1	1	1
Jumlah		11	11	11	11

Sumber : Karo Dalam Angka 2024

Tabel : 18 Banyaknya Anggota Koperasi Menurut Jenis Koperasi di Kabupaten Karo, 2022

Jenis Koperasi		Jumlah Anggota
(1)	(2)	
1 KUD		24 229
2 FungsionalKPN		4 730
3 Fungsional ABRI		1 139
4 Fungsional Pensiunan		-
5 Jasa Listrik/Angkutan		-
6 Wanita		186
7 Pangan/Koppas		230
8 Peternakan		-
9 Serba Usaha		6 313
10 Karyawan		1 008
11 Pertambangan		82
12 Lainnya		3 411
13 Perkreditan		24 920
14 Pusat		-
15 Desa/Pertanian		728
16 Sekolah		-
Jumlah		66 844

Sumber : Karo Dalam Angka 2024

Tabel : 19 Produk Domestik Regional Bruto Atas Dasar Harga Berlaku Menurut Lapangan Usaha di Kabupaten Karo 2019 – 2023 (Miliar Rupiah)

	Lapangan Usaha	2019	2020	2021	2022	2023
	(1)	(2)	(3)	(4)	(5)	(6)
A	Pertanian, Kehutanan, dan Perikanan	10 964,80	11 268,55	11 779,76	13 005,30	14 193,51
B	Pertambangan dan Penggalian	46,15	43,6	45,13	49,09	53,89
C	Industri Pengolahan	763,53	779,12	829,08	923,06	1 007,98
D	Pengadaan Listrik dan Gas	14,55	15,16	15,86	16,9	17,83
E	Pengadaan Air; Pengelolaan Sampah, Limbah, dan Daur Ulang	17,43	17,67	17,96	18,52	19,44
F	Konstruksi	1 569,10	1 558,60	1 605,89	1 728,21	1 849,38
G	Perdagangan Besar dan Eceran; Reparasi Mobil dan Sepeda Motor	2 212,37	2 217,78	2 370,49	2 668,59	3 000,17
H	Transportasi dan Pergudangan	948,56	948,64	969,86	1 107,80	1 363,86
I	Penyediaan Akomodasi dan Makan Minum	540,50	537,68	546,07	589,96	650,67
J	Informasi dan Komunikasi	156,34	165,95	181,03	198,46	215,12

Sumber : Karo Dalam Angka 2024

Lanjutan Tabel 25

	Lapangan Usaha	2019	2020	2021	2022	2023
	(1)	(2)	(3)	(4)	(5)	(6)
K	Jasa Keuangan dan Asuransi	284,02	284,02	313,91	354,53	368,64
L	Real Estat	713,56	733,56	743,09	813,29	880,29
M,N	Jasa Perusahaan	42,83	42,73	43,71	47,85	53,20
O	Administrasi Pemerintahan, Pertahanan, dan Jaminan Sosial Wajib	1 254,02	1 283,32	1 259,39	1 274,18	1 409,08
P	Jasa Pendidikan	500,38	510,59	530,66	557,11	616,15
Q	Jasa Kesehatan dan Kegiatan Sosial	270,65	279,72	278,51	296,11	337,10
R,S,T,U	Jasa Lainnya	285,93	287,88	293,73	326,61	372,67
	Produk Domestik Regional Bruto	20 584,73	20 974,57	21 824,14	23 975,57	26 408,97

Sumber : Karo Dalam Angka 2024

DATA

MENCERDASKAN BANGSA



BADAN PUSAT STATISTIK KABUPATEN KARO

Jl. Jamin Ginting No. 112A, Raya, Berastagi-22152

Telp: (0628) 92675, Fax: (0628) 92851

Homepage: <http://karokab.bps.go.id>,

Email: bps1211@bps.go.id