

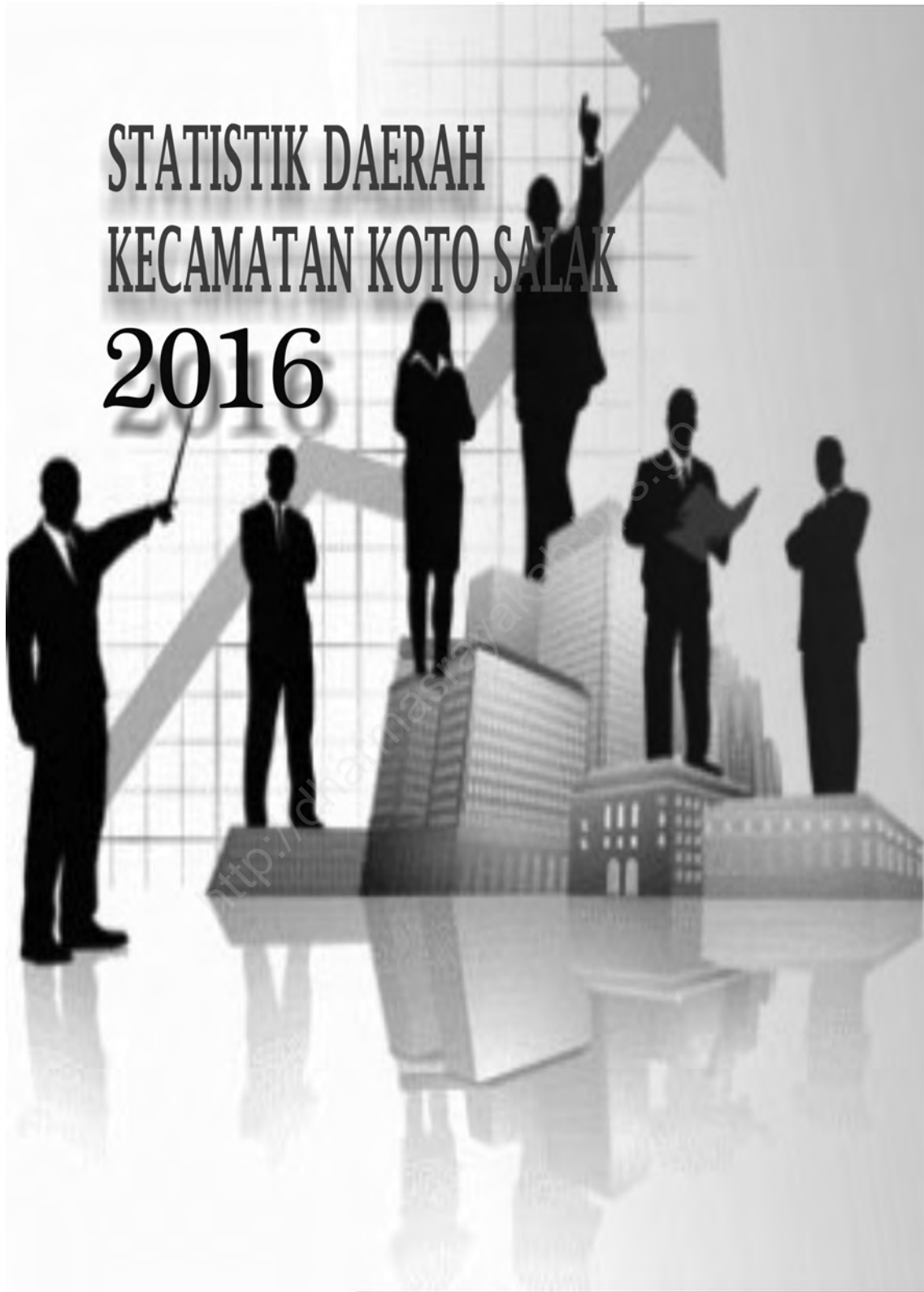
Katalog BPS :1101002.1311021

STATISTIK DAERAH KECAMATAN KOTO SALAK 2016



**BADAN PUSAT STATISTIK
KABUPATEN DHARMASRAYA**
Statistics of Dharmasraya Regency

STATISTIK DAERAH
KECAMATAN KOTO SALAK
2016



STATISTIK DAERAH KECAMATAN KOTO SALAK 2014

ISBN : 978-602-0944-72-2

No. Publikasi : 1311.1618

Katalog BPS : 1102001.1311021

Ukuran Buku : 15 cm x 21 cm

Jumlah Halaman : 16 halaman

Naskah :

Koordinator Statistik Kecamatan Koto Salak

Gambar Kulit

KSK Koto Salak

Diterbitkan Oleh :

Badan Pusat Statistik Kabupaten Dharmasraya

Boleh dikutip dengan menyebutkan sumber



Kata Pengantar

Publikasi **Statistik Kecamatan Koto Salak** merupakan terbitan ke Lima yang diterbitkan oleh Badan Pusat Statistik Kabupaten Dharmasraya yang berisi berbagai informasi terpilih seputar Kecamatan Koto Salak yang dianalisis secara sederhana untuk membantu para pengguna data memahami perkembangan pembangunan dan potensi yang ada di kecamatan Koto Salak.

Publikasi Statistik Kecamatan Koto Salak disusun untuk melengkapi publikasi-publikasi terbitan Badan Pusat Statistik yang sudah terbit secara rutin setiap tahun. Berbeda dengan publikasi sejenis seperti Kecamatan Koto Salak Dalam Angka. Publikasi ini lebih menekankan kepada analisis deskriptif sederhana, ringkas dan mudah dipahami.

Disadari bahwa publikasi ini mungkin masih banyak dengan kekurangan. Oleh sebab itu kritik dan saran yang membangun dari berbagai pihak kami harapkan untuk penyempurnaan di masa mendatang.

Semoga publikasi ini mampu menjawab kebutuhan para pengguna data sekalian.

Kepala Badan Pusat Statistik
Kabupaten Dharmasraya,

Chardiman, SST, MM



DAFTAR ISI

1.	Geografi dan Iklim	1
2.	Pemerintahan	2
3.	Penduduk	3
4.	Pendidikan.....	4
5.	Kesehatan.....	5
6.	Pertanian	6
7.	Perhubungan dan Kounikasi , Pajak Bumi dan Bangunan	7
	Lampiran Tabel	9

GEOGRAFI DAN IKLIM

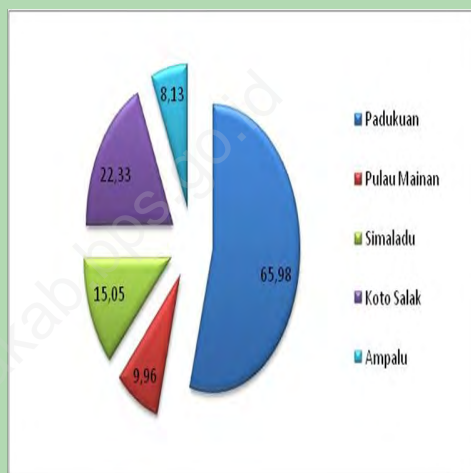
Luas Daerah Koto Salak sebesar 121,45 km². Dengan Ketinggian dari permukaan laut 112 meter. Dan Rata-rata hari hujan pada tahun 2015 mencapai 184 hari/Tahun.

1

Kecamatan Koto Salak dengan ibukota kecamatan Nagari Koto Salak adalah salah satu kecamatan di Kabupaten Dharmasraya yang berada di perbatasan Sumatera Barat-Jambi. Berada pada posisi geografis 101° 44' 40" - 101° 54' 27" BT dan LS 1°05'32"-1°13'16". Di sebelah barat berbatasan dengan Kecamatan Koto Baru dan kecamatan Koto Salak, sebelah selatan berbatasan dengan Kabupaten Tebo, disebelah timur berbatasan dengan Kabupaten Tebo Propinsi Jambi, dan disebelah Utara berbatasan dengan Kecamatan Padang Laweh. Luas wilayah Kecamatan Koto Salak yakni 121,45km² dan terbagi ke dalam 5 nagari.

Kondisi dan topografi Kecamatan Koto Salak umumnya merupakan lahan datar dengan ketinggian 112 meter dari permukaan laut. Selamat tahun 2015 rata-rata curah hujan mencapai 2343 mm/bulan dan rata-rata hari hujan mencapai 7,67 hari/Bulan

Proporsi Luas Nagari di Kec. Koto Salak



Kecamatan Koto Salak dalam Peta Kabupaten Dharmasraya



Sumber : Kecamatan Koto Salak Dalam Angka 2015

PEMERINTAHAN

Kecamatan Koto Salak Terdiri Dari Lima (5) Nagari Yaitu: Nagari Padukuan, Pulau Mainan, Simalidu, Koto Salak Ampalu

2

Kecamatan Koto Salak Terbentuk dari hasil pemekaran kecamatan Koto Baru yang Berlandaskan pada peraturan daerah Kabupaten Dharmasraya Nomor 3 Tahun 2008 Tentang Penataan dan Pembentukan kecamatan. Kecamatan Koto Salak berdiri tahun 2008.

Kecamatan Koto Salak dibagi menjadi 5 kenagarian yaitu Nagari Padukuan , Nagari Pulau Mainan , Nagari Simalidu, dan Nagari Koto Salak, Nagari Ampalu Dan terbagi menjadi 27 jorong.

Kemudian, berdasarkan peraturan daerah Kabupaten Dharmasraya Nomor 4 tahun 2009 tentang penataan dan pembentukan kecamatan, maka Kabupaten Dharmasraya terdiri dari 11 kecamatan dan 52 nagari .

NAGARI	JORONG
1. Padukuan	Padang Tengah I
	Padang Tengah II
	Padang Tengah III
	Padukuan
	Padang Rampak
2. Pulau Mainan	Pulau Mainan
	Lembur
	Klukup
	Lubuk Lesung
	Jati Salam
3 Simalidu	Limau Sundai
	Simalidu
	Kampung Baru
	Kampung Tengah
	Setia Budi
4. Koto Salak	Kampung Harapan
	Koto Koto Salak
	Padang Tarok
	Kampung Baru
	Lubuk Harto
5 Ampalu	Rumah Padang
	Sungai Lancar
	Pekan Senayan
	Koto Ampalu
	Pasar Lama
Pasar Baru	
	Mekar Sari

PENDUDUK

Distribusi jumlah penduduk menurut nagari pada tahun 2015 terbanyak berdomisili di Nagari Padukuan yang berjumlah 4016 jiwa.

3

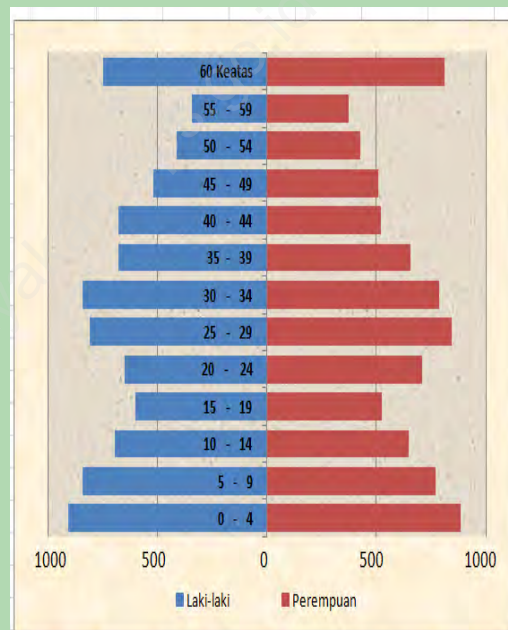
Jumlah penduduk di Kecamatan Koto Salak pada tahun 2014 tercatat sebanyak 16174 jiwa. Angka ini terus meningkat hingga pada tahun 2015 mencapai 17163 jiwa. Komposisi menurut jenis kelamin pada tahun 2015 terdiri laki-laki sebanyak 8718 jiwa dan perempuan sebanyak 8445 jiwa. Jumlah ini mengalami kenaikan 6,11% yaitu sebesar 989 jiwa dibandingkan dengan jumlah penduduk tahun 2014

Berdasarkan penduduk menurut umur, penduduk yang paling banyak jumlahnya berusia 0 s.d. 4 tahun yakni sebanyak 1.791 jiwa. Sedangkan penduduk yang paling sedikit berusia 55-59 tahun yakni sebanyak 712 jiwa.

Penyebaran jumlah penduduk menurut nagari pada tahun 2015 terbanyak berdomisili di Nagari Padukuan yakni 4016 jiwa. Menurut kepadatan penduduk, penduduk yang paling padat berada di Nagari Ampalu yaitu sebesar 335,85 jiwa per km², dan yang paling jarang penduduknya berada di Nagari Padukuan yakni 9,88 jiwa per km².

Piramida Penduduk Kecamatan Koto Salak

Sumber Kecamatan Koto Salak Dalam Angka Tahun 2015



>>> Taukah Anda

Jumlah penduduk di Kecamatan Koto Salak akan terus bertambah ditandai dengan semakin dibukanya lahan untuk pemukiman penduduk

PENDIDIKAN

Kecamatan Koto Salak telah memiliki fasilitas pendidikan untuk Sekolah Lanjutan Tingkat Atas (SLTA)

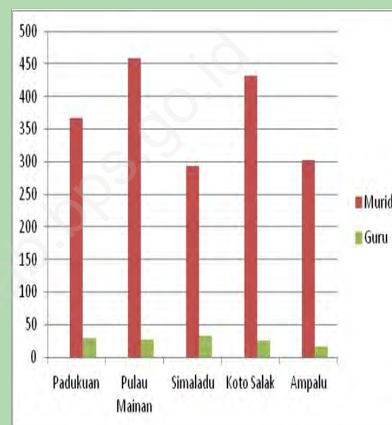
4

Fasilitas pendidikan mempunyai peran penting dalam menjamin kelancaran proses belajar mengajar. Ketersediaan tenaga pengajar pun tak kalah pentingnya dalam mewujudkan pendidikan yang berkualitas. Kecamatan Koto Salak telah memiliki fasilitas pendidikan untuk jenjang pendidikan Sekolah Lanjutan Tingkat Atas (SLTA)

Adapun fasilitas pendidikan yang ada meliputi TK, SD/Mi dan SLTP/MTs. Untuk jumlah Sekolah Dasar (SD) Negeri pada tahun 2015 tercatat sebanyak 12 unit dengan jumlah murid 1.853 orang dan Guru 133 orang, Madrasah Ibtidaiyah (MI) sebanyak 1 unit dengan jumlah murid 110 orang dan Guru 10 orang. Sekolah Lanjutan Tingkat Pertama (SLTP) Negeri sebanyak 3 unit dengan jumlah Murid 604 orang dan Guru 45 orang, Sedangkan Sekolah Lanjutan Tingkat Atas (SLTA) sebanyak 1 Unit dengan jumlah Murid 187 orang dan Guru 60 orang.

Persentase kelulusan UAN pada tahun 2015 tercatat yakni untuk persentase UAN SD sebesar 100 % dan UAN SLTP sebesar 100 %.

Jumlah Murid dan Guru SD Di Kecamatan Koto Salak



Sumber kecamatan Koto Salak Dalam Angka Tahun 2015

>>> **Taukah Anda**

Tahun 2015 di Kecamatan Koto Salak Sudah Aktif satu Sekolah Lanjutan Tingkat Pertama yang di bangun di Nagari Simalidu

KESEHATAN

Perkembangan jumlah kunjungan ke Puskesmas Sitiung II yaitu sebanyak 351293 kunjungan pada tahun 2015

5

Jenis penyakit yang paling banyak diderita oleh masyarakat di Kecamatan Koto Salak yakni Infeksi Saluran Pernapasan Akut (ISPA) dalah sebanyak 1609 Atau 26,5% dari jumlah kunjungan pasien di Puskesmas Sitiung II Hal ini dipengaruhi oleh keadaan cuaca yang yang tidak stabil di kecamatan tersebut.

Untuk meningkatkan kesehatan masyarakat, khususnya terhadap bayi yang masih sangat rentan serangan penyakit berbahaya, dilakukan imunisasi secara bertahap terhadap bayi. Banyaknya bayi yang menjadi sasaran imunisasi di Kecamatan Koto Salak sebanyak 254 bayi. Adapun jenis Imunisasi yang di berikan, BCG sebanyak 254 bayi, DPT1-3 sebanyak 233 bayi Polio 1 sebanyak 256 Polio II sebanyak 262 Polio III sebanyak 280 dan Polio IV sebanyak 270 untuk Hepatitis Sebanyak 250, dan Campak sebanyak 270 bayi. Di kecamatan Koto Salak dilihat dari Tingkat kesejahtraan yaitu Pra sejahtera sebanyak 232, Sejahtera I sebanyak 412, Sejahtera II sebanyak 1532, Sejahtera III sebanyak 2238, sedangkan Se-

Persentase Kunjungan Pasien di Kecamatan Koto Salak Tahun 2015

Sumber Kecamatan Koto Salak Dalam Angka tahun 2015



>>> Taukah Anda

Untuk menekan laju pertumbuhan penduduk di Kecamatan Koto salak digerakka program Keluarga Berencana (KB) dengan dibuka 24 unit pos KB dan 7 subpos KB.

PERTANIAN

Perkebunan di Kecamatan Koto Salak didominasi oleh Perkebunan Karet yakni mencapai 64,9% dari luas perkebunan yang ada.

6

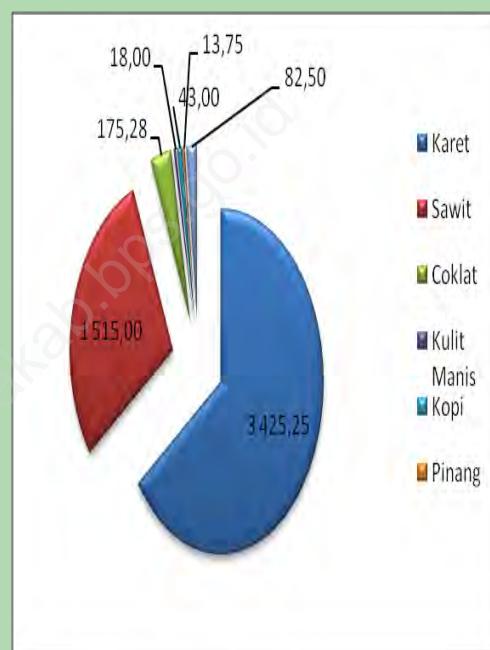
Pertanian di Kecamatan Koto Salak pada umumnya di dominasi oleh perkebunan sawit dan karet. Pada tahun 2015 tercatat luas perkebunan Karet sebesar 3.423 Ha dan luas perkebunan Kelapa Sawit sebesar 1515 Ha. Sedangkan Kelapa sebesar 82,5 Ha, Pinang sebesar 13,75 Ha dan Coklat sebesar 175,28 Ha.

Luas tanaman Pangan dan palawija yang cukup besar adalah Padi Sawah yakni sebesar 1300 Ha Dengan produksi rata-rata Per hektar mencapai 4,80 untuk tanaman palawija yang paling luas komoditi Jagung mencapai 166 ha dengan produksi 1070,7 ton atau 6,45 per hektar, Ubikayu dengan luas tanam sebanyak 18 ha rata-rata produksi mencapai 41,31 ton per ha, dan disusul Kacang tanah dengan luas panen sebanyak 9 ha dengan produksi per hektar mencapai 1,32 ton.

<<< Tau kah anda

Bahwa di Kecamatan Koto Salak telah banyak alih fungsi lahan perkebunan sehingga Luas sawah semakin berkurang

Persentase Luas Lahan Perkebunan Tahun 2015



Sumber Kecamatan Koto Salak Dalam Angka tahun 2015

PERHUBUNGAN dan KOMUNIKASI PAJAK BUMI dan BANGUNAN

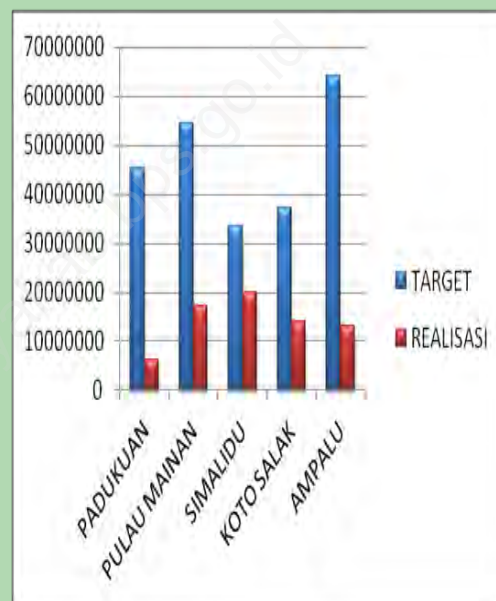
7

Sebagian besar jalan yang di Kecamatan Koto Salak adalah jalan Aspal mencapai 33,7 kmdari panjang jalan di kecamatan tersebut.

Jalan sebagai sarana penunjang transportasi darat. Panjang jalan di Kecamatan Koto Salak tahun 2014 yakni 125 Km, Dilihat dari permukaan jalannya, jalan yang diaspal mencapai 39,30 Km, jalan kerikil sepanjang 23,20 Km, dan jalan tanah 62,50 Km.

Penerimaan PBB pemerintah kecamatan Koto Salak pada tahun 2015 mencapai 30,01 %. Dari 5 Nagari. Dengan Rincian sebagai berikut Nagari Padukuhan targetnya 45.398.034 dan Realisasinya 6.297.000. Nagari Pulau Mainan Target 54.416.557 Realisasi 17.250.000 Nagari Simalidu Target 33.582.085 Realisasi 20.000.000. Nagari Koto Salak dengan Target 37.086.090 Realisasi 14.136.000 dan Nagari Ampalu target 64.031.827 Realisasi 13.000.000

Target dan Penerimaan Pajak Bumi dan Bangunan Dirinci Menurut Nagari di Kecamatan Koto Salak



Sumber Kecamatan Koto Salak Dalam Angka Tahun 2015

LAMPIRAN TABEL

<http://dharmasrayakab.bps.go.id>

Rasio Penduduk Menurut Kelompok Umur Kec. Koto Salak
Dirinci menurut Jenis Kelamin Tahun 2015

Kelompok Umur	Jenis Kelamin		Jumlah Penduduk
	Laki-laki	Perempuan	
(1)	(2)	(3)	(4)
0 - 4	907	884	1791
5 - 9	841	771	1612
10 -14	694	647	1341
15 -19	599	525	1124
20 -24	649	708	1357
25 -29	809	845	1664
30 -34	841	787	1628
35-39	678	656	1334
40 -44	680	520	1200
45 - 49	518	507	1025
50 -54	414	428	842
55-59	341	373	712
60 Keatas	747	812	1559
Kecamatan Koto Salak	8078	7846	15928

Banyaknya Kelas, Guru dan Murid Sekolah Dasar
Dirinci menurut Nagari Tahun 2015

	Nagari	Kelas	Guru	Murid		
				L	P	Total
	(1)	(2)	(3)	(4)		
001	Padukuan	17	29	203	164	367
002	Pulau Mainan	18	28	240	218	458
003	Simalidu	13	33	147	146	293
004	Koto Salak	22	26	226	206	432
005	Ampalu	12	17	162	141	303
Kecamatan Koto Salak		82	133	978	875	1853

Banyaknya Kelas, Guru dan Murid SLTP
Dirinci menurut Nagari Tahun 2014

Nagari	Kelas	Guru	Murid		
			L	P	Total
(1)	(2)	(3)	(4)		
001 Padukuan	-	-	-	-	-
002 Pulau Mainan	-	-	-	-	-
003 Simalidu	4	16	-	-	44
004 Koto Salak	5	12	-	-	63
005 Ampalu	14	32	-	-	497
Kecamatan Koto Salak	23	60			604

Banyaknya Kunjungan ke Puskesmas di Kecamatan Koto Salak
Dirinci menurut Jenis Penyakit Tahun 2013

Jenis Penyakit	Jumlah Pasien	Persentase (%)
(1)	(2)	(3)
1 ISPA	1609	2,70
2 Reumathik	1018	1,70
3 Penyakit Kulit (Alergi)	489	0,80
4 Penyakit Gastritis	678	1,10
5 Infeksi	224	0,30
6 Darah Tinggi	1168	1,90
7 Diare	313	0,05
8 Kecelakaan	225	0,03
9 Bronkitis	225	0,03
10 Lainnya	105	0,01
Kecamatan Koto Salak	5947	100,00



DATA

MENCERDASKAN BANGSA

— *Enlighten The Nation* —



BADAN PUSAT STATISTIK
KABUPATEN DHARMASRAYA
Statistics of Dharmasraya Regenci
Jalan Lintas Sumatera Km. 5 Sikabau Kec. Pulau pujung
telp. (0754)451548 Fax. (0754) 451548
homepage : <http://www.dharmasrayakab.bps.go.id>
email : bps1311@bps.go.id

ISBN 978-602-0944-72-2



9 786020 944722