



1102001.6211.010

# MANUHING DALAM ANGKA 2013



**Badan Pusat Statistik  
Kabupaten Gunung Mas**



# **MANUHING DALAM ANGKA**

**2013**

<https://gumasker.com/s.9>

## **MANUHING DALAM ANGKA 2013**

No Publikasi : 62011.1308  
Katalog BPS : 1102001.6211.010

Ukuran Buku : 16 x 21,5 cm  
Jumlah Halaman : xi+57 Halaman

Naskah :  
Koordinator Statistik Kecamatan Manuhing

Tim Penyusunan Naskah:

Penanggung Jawab : Drs.Ceptedy  
Koordinator : Citra Nugroho,SP  
Anggota : Budi Wibowo,S.ST

Editor :  
Seksi Neraca Wilayah dan Analisis Statistik  
Mike Fitriandari, S.ST

Gambar Kulit :  
Seksi Integrasi Pengolahan Data Statistik  
Desti Isna Purwani,S.ST

Diterbitkan Oleh :  
Badan Pusat Statistik Kabupaten Gunung Mas

***“Boleh Dikutip Dengan Menyebutkan Sumbernya”***

## Peta Kecamatan Manuhing



## **KATA PENGANTAR**

Puji syukur kami panjatkan kepada Tuhan Yang Maha Esa, di mana Buku Publikasi “Manuhing dalam Angka 2013” ini dapat diterbitkan, dalam rangka memenuhi kebutuhan bagi pemakai data, baik pemerintah maupun swasta dan atau masyarakat lainnya.

Data yang disajikan dalam bentuk tabel memuat keterangan nama desa/kelurahan, kependudukan, pendidikan, kesehatan, sosial budaya, perekonomian, perhubungan dan komunikasi dan pertanian, di mana semuanya akan menggambarkan ragam potensi yang ada di masing-masing desa/kelurahan yang ada di wilayah Kecamatan Manuhing.

Oleh sebab itu, dalam penyusunan perencanaan proyek pembangunan baik pembangunan nasional maupun pembangunan regional harus didahului dengan kajian yang cermat dan mendalam dari berbagai aspek. Untuk hal tersebut sangat diperlukan adanya informasi data yang akurat dan relevan kepada para pelaku pembangunan di wilayah Kecamatan Manuhing khususnya dan Kabupaten Gunung Mas umumnya, baik selaku perencana, pelaksana, maupun pengawas pembangunan sebagai bahan evaluasi sesuai dengan tingkat perkembangan yang ada.

Kepada semua pihak, baik dinas/instansi, Kepala Desa/Lurah yang telah memberikan bantuan berupa data dan informasi sehingga terbitnya buku “Manuhing dalam Angka 2013” ini.

Kami ucapkan terima kasih atas kerja sama yang baik ini dan akan kita bina terus untuk masa-masa yang akan datang. Akhirnya saran dan pendapat demi sempurnanya buku publikasi ini, untuk penerbitan yang akan datang kami sambut dengan senang hati

**Tumbang Talaken, September 2013**  
**KSK Manuhing,**

**CITRA NUGROHO, SP**  
**NIP. 19800828 201003 1 001**

## DAFTAR ISI

Peta Wilayah Kecamatan Manuhing .....	ii
Kata Pengantar.....	iii
Daftar Isi .....	iv
Daftar Tabel.....	v
Daftar Gambar.....	viii
BAB I GEOGRAFI .....	1
BAB II PEMERINTAHAN.....	9
BAB III PENDUDUK.....	13
BAB IV SOSIAL .....	29
BAB V PERTANIAN.....	42
BAB VI PERINDUSTRIAN DAN ENERGI .....	49
BAB VII PEREKONOMIAN.....	52
BAB VIII TRANSPORTASI .....	55

## DAFTAR TABEL

Nomor Tabel	Judul	Halaman
<b>BAB I GEOGRAFI</b>		
1.1.	Luas Wilayah Kecamatan Menurut Desa/Kelurahan (Km <sup>2</sup> )	2
1.2.	Luas Wilayah Menurut Jenis Penggunaan Tanah Per Desa (Km <sup>2</sup> )	3
1.3.	Titik Koordinat Kantor Desa di Kecamatan Manuhing	4
1.4.	Jarak dari Ibukota Kecamatan ke Ibukota Desa	5
1.5.	Nama Sungai, Panjang Sungai, dan Desa yang Dilintasi	6
1.6.	Nama Jembatan, Jenis Jembatan, dan Kondisi Jembatan di Kecamatan Manuhing	7
1.7.	Tinggi Permukaan Laut Dan Persentase Tingkat Kemiringan Menurut Desa	8
<b>BAB II PEMERINTAHAN</b>		
2.1.	Desa/Kelurahan Dirinci Menurut Kategori Keadaan Tahun 2012	9
2.2.	Pemerintahan Desa/Kelurahan di Kecamatan Manuhing Tahun 2012	10
2.3.	Banyaknya Aparat Pemerintah Menurut Desa/Kelurahan Tahun 2012	11
2.4.	Besarnya Alokasi Dana Desa (ADD) di Kecamatan Manuhing menurut Desa Tahun 2012	12
<b>BAB III PENDUDUK</b>		
3.1.	Banyaknya Penduduk dan Kepadatannya Dirinci Menurut Desa/ Kelurahan Tahun 2012	15
3.2.	Banyaknya Keluarga Dan Rata-Rata Penduduk Per Keluarga Per Desa Tahun 2012	16



3.3.	Banyaknya Penduduk Menurut Jenis Kelamin Dan Sex Ratio Per Desa Tahun 2012	17
3.4.	Banyaknya Penduduk Menurut Kewarganegaraan Per Desa Tahun 2012	18
3.5.	Jumlah Penduduk menurut Pendidikan Terakhir di Kecamatan Manuhing Tahun 2012	19
3.6.	Penduduk Bersekolah Menurut Jenis Pendidikan Dasar / Pendidikan Lanjutan Per Desa Tahun 2012	20
3.7.	Banyaknya Penduduk Menurut Kelompok Umur Dan Jenis Kelamin Tahun 2012	21
3.8.	Jumlah Penduduk Menurut Umur Dan Jenis Kelamin Tahun 2012	22
3.9.	Banyaknya Kelahiran Dan Kematian Penduduk Menurut Desa Tahun 2012	25
3.10.	Banyaknya Penduduk Migrasi Masuk Dan Migrasi Keluar Menurut Desa Tahun 2012	26
3.11.	Angka & Tingkat Pertumbuhan Penduduk Menurut Desa Tahun 2011 – 2012	27

#### **BAB IV SOSIAL**

4.1.	Banyaknya Sekolah TK, Kelas, Murid Dan Guru Menurut Desa/Kelurahan Tahun 2012	29
4.2.	Banyaknya SD, Kelas, Murid Dan Guru Menurut Desa/Kelurahan Tahun 2012	30
4.3.	Banyaknya SLTP, Kelas, Murid Dan Guru Menurut Desa/Kelurahan Tahun 2012	31
4.4.	Banyaknya SLTA, Kelas, Murid Dan Guru Menurut Desa/Kelurahan Tahun 2012	32
4.5.	Banyaknya Guru Menurut Desa dan Tingkat Pendidikan Tahun 2012	33
4.6.	Jumlah Sarana Kesehatan Dan Tenaga Kesehatan Menurut Desa Tahun 2012	34
4.7.	Jumlah Klinik KB, Pos Yandu, Kader KB Menurut Desa Tahun 2012	35
4.8.	Jumlah Peserta KB Menurut Jenis Kontrasepsi Yang Digunakan Per Desa Tahun 2012	36
4.9.	Jenis Pencemaran yang Pernah Terjadi menurut Desa Tahun 2012	37

4.10.	Jenis Bencana Alam yang Pernah Terjadi menurut Desa Tahun 2012	38
4.11.	Banyaknya Tempat Ibadah Menurut Desa Tahun 2012	39
4.12.	Banyaknya Tenaga Keamanan menurut Jenisnya dan Desa Tahun 2012	40
4.13.	Jumlah Fasilitas Sarana OlahRaga Menurut Desa/Kelurahan Tahun 2012	41

## **BAB V PERTANIAN**

5.1.	Jumlah Kelompok Tani Menurut Kelas Per Desa Tahun 2012	42
5.2.	Banyaknya Peternak Menurut Jenis Ternak Yang Dipelihara Per Desa Tahun 2012	43
5.3.	Populasi Ternak di Kecamatan Manuhing 2012	44
5.4.	Jumlah Keluarga Pertanian Menurut Desa/Kelurahan Tahun 2012	45
5.5.	Tingkat Produktivitas Perikanan di Kecamatan Manuhing Tahun 2012	46
5.6.	Luas Areal dan Produksi Perkebunan Besar Kelapa Sawit di Kecamatan Manuhing Tahun 2012	47
5.7.	Luas Areal dan Produksi Perkebunan Rakyat Menurut Komoditi di Kecamatan Manuhing Tahun 2012	48

## **BAB VI PERINDUSTRIAN DAN ENERGI**

6.1.	Banyaknya Industri Kecil/ Kerajinan Rumah Tangga menurut Desa Tahun 2012	49
6.2.	Persentase dan Jumlah Rumah Tangga Menurut Fasilitas Penerangan yang Didapat Tahun 2012	50
6.3.	Keberadaan Penerangan Jalan dan Jenis Penerangan Jalan menurut Desa	51

## **BAB VII PEREKONOMIAN**

7.1.	Banyaknya Sarana Perekonomian Menurut Desa Tahun 2012	52
7.2.	Banyaknya Koperasi Unit Desa (KUD) Dan Koperasi Non KUD Menurut Desa Tahun 2012	53
7.3.	Banyaknya Fasilitas Perbankan menurut Jenisnya di Kecamatan Manuhing Tahun 2012	54

## **BAB VIII TRANSPORTASI**

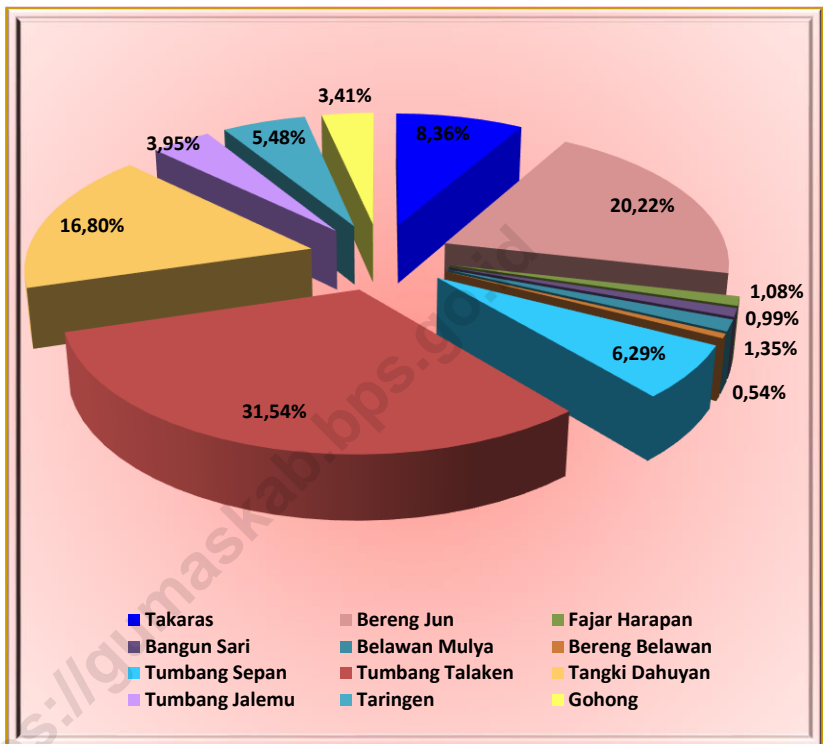
8.1.	Jenis Permukaan Jalan Terluas menurut Desa	55
8.2.	Jumlah Sarana Komunikasi Sosial Per Desa Tahun 2012	56
8.3.	Banyaknya Kendaraan Darat dan Air di Kecamatan Manuhing menurut Jenisnya Tahun 2012	57

## DAFTAR GAMBAR

Gambar 1	Luas Wilayah Kecamatan Manuhing Menurut Desa/Kelurahan Tahun 2012	1
Gambar 2	Jumlah Penduduk Kecamatan Manuhing Menurut Desa/Kelurahan Tahun 2012	13
Gambar 3	Jumlah Penduduk Kecamatan Manuhing Menurut Jenis Kelamin dan Desa Tahun 2012	14
Gambar 4	Persentase Jumlah Penduduk Kecamatan Manuhing Menurut Agama Tahun 2012	28

<https://gumaskab.bps.go.id>

**Gambar 1. Luas Wilayah Kecamatan Manuhing Menurut Desa/Kelurahan Tahun 2012**



Sumber : Sekeratriat Daerah Kabupaten Gunung Mas

Tabel : 1.1. Luas Wilayah Kecamatan Menurut Desa (Km<sup>2</sup>)

Desa	Luas (km <sup>2</sup> )	% Terhadap Luas Kecamatan
(1)	(2)	(3)
Takaras	93	8,36
Bereng Jun	225	20,22
Fajar Harapan	12	1,08
Bangun Sari	11	0,99
Belawan Mulya	15	1,35
Bereng Belawan	6	0,54
Tumbang Sepan	70	6,29
Tumbang Talaken	351	31,54
Tangki Dahuyan	187	16,80
Tumbang Jalemu	44	3,95
Taringen	61	5,48
Gohong	38	3,41
<b>Manuhing</b>	<b>1 113</b>	<b>100,00</b>

Sumber: Setda Kabupaten Gunung Mas

Tabel : 1.2. Luas Wilayah Menurut Jenis Penggunaan Tanah Per Desa (Km<sup>2</sup>)

Desa	Lahan Sawah	Lahan Bukan Sawah	Bangunan/ Pekarangan	Lainnya	Jumlah
(1)	(2)	(3)	(4)	(5)	(6)
Takaras	0	32,9	13,9	46,2	93
Bereng Jun	0	87,8	59,1	78,1	225
Fajar Harapan	0	3,4	3	5,6	12
Bangun Sari	0	3,2	1,5	6,3	11
Belawan Mulya	0,8	4,2	5,7	4,3	15
Bereng Belawan	0	3,5	2,1	0,4	6
Tumbang Sepan	0	23,2	6,3	40,5	70
Tumbang Talaken	0	159	44,5	147,5	351
Tangki Dahuyan	0	88	10,3	88,7	187
Tumbang Jalemu	0	22	3,4	18,6	44
Taringen	0	31,3	4,9	24,8	60
Gohong	0	14,1	3,6	20,3	38
<b>Manuhing</b>	<b>0,8</b>	<b>472,6</b>	<b>158,3</b>	<b>481,3</b>	<b>1 113</b>

Sumber: Dinas Pertanian dan Perkebunan Kabupaten Gunung Mas

Tabel : 1.3. Titik Koordinat Kantor Desa di Kecamatan Manuhing

DESA	BUJUR	LINTANG
(1)	(2)	(3)
Takaras	113°62'10" BT	1°58'55" LS
Bereng Jun	113°51'86" BT	1°51'71" LS
Fajar Harapan	113°41'87" BT	1°50'23" LS
Bangun Sari	113°21'49" BT	1°24'18" LS
Belawan Mulya	113°40'39" BT	1°44'35" LS
Bereng Belawan	113°49'39" BT	1°44'12" LS
Tumbang Sepan	113°42'14" BT	1°40'42" LS
Tumbang Talaken	113°37'85" BT	1°36'23" LS
Tangki Dahuyan	113°42'62" BT	1°26'52" LS
Tumbang Jalemu	113°34'58" BT	1°35'65" LS
Taringen	113°54'25" BT	1°59'42" LS
Gohong	113°24'93" BT	1°34'26" LS

Sumber: BPS Kabupaten Gunung Mas



Tabel : 1.4. Jarak dari Ibukota Kecamatan ke Ibukota Desa

Desa/Kelurahan	Jarak (km)
(1)	(2)
Takaras	40,3
Bereng Jun	34,8
Fajar Harapan	27,1
Bangun Sari	12,2
Belawan Mulya	12,4
Bereng Belawan	24,7
Tumbang Sepan	11,5
Tumbang Talaken	0,5
Tangki Dahuyan	3,9
Tumbang Jalemu	7,1
Taringen	32,0
Gohong	7,5

Sumber : Kecamatan Manuhing

Tabel : 1.5. Nama Sungai, Panjang Sungai, dan Desa yang Dilintasi

Nama Sungai	Panjang Sungai (km)	Desa/Kelurahan yang Dilintasi
(1)	(2)	(3)
Manuhing	28,75	Takaras Bereng Jun Fajar Harapan Bangun Sari Belawan Mulya Bereng Belawan Tumbang Sepan Tumbang Talaken Tangki Dahuyan Tumbang Jalemu Taringen Gohong Tumbang Mantuhe Putat Durei Tumbang Samui Tumbang Oroi Luwuk Tukau Tehang

Sumber : Profil Kabupaten Gunung Mas 2013

Tabel : 1.6. Nama Jembatan, Jenis Jembatan, dan Kondisi Jembatan di Kecamatan Manuhing

Desa	Nama Jembatan	Jenis Jembatan	Kondisi Jembatan
(1)	(2)	(3)	(4)
Taringen	Sei Taringen	Beton	Baik
	Sei Tongkoi	Kayu	Rusak Berat
	Saginting	Kayu	Baik
Bereng Jun	Manuhing	Beton	Baik
Tumbang Jalemu	Jalemu Gohong	Gantung	Baik
	Kampayang	Kayu	Baik
Gohong	Teluk Engai	Kayu	Baik
	Ruak	Kayu	Baik
Tangki Dahuyan	Sei Lalau	Beton Besi	Baik
	Sei Giar	Beton Besi	Baik
Tumbang Talaken	Manuhing Talaken	Beton	Baik
	Sei Babilu	Kayu	Rusak Ringan
	Paliau	Kayu	Baik
	Sei Bahingei	Beton	Baik

Sumber: BPS Kabupaten Gunung Mas

Tabel : 1.7. Tinggi Permukaan Laut Dan Persentase Tingkat Kemiringan Menurut Desa

Desa	Tinggi Dari Permukaan Laut (Meter)	Kemiringan (°)
(1)	(2)	(3)
Takaras	33	10,63
Bereng Jun	59	18,51
Fajar Harapan	76	19,68
Bangun Sari	55	13,82
Belawan Mulya	56	14,22
Bereng Belawan	34	14,35
Tumbang Sepan	53	14,08
Tumbang Talaken	70	13,57
Tangki Dahuyan	54	12,01
Tumbang Jalemu	68	11,62
Taringen	36	12,14
Gohong	71	14,15

Sumber: BPS Kabupaten Gunung Mas

Tabel : 2.1. Desa/Kelurahan Menurut Kategori Keadaan Tahun 2012

Desa	Swadaya	Swakarya	Swasembada
(1)	(2)	(3)	(4)
Takaras	0	√	0
Bereng Jun	0	√	0
Fajar Harapan	√	0	0
Bangun Sari	√	0	0
Belawan Mulya	√	0	0
Bereng Belawan	0	√	0
Tumbang Sepan	0	√	0
Tumbang Talaken	0	0	√
Tangki Dahuyan	0	√	0
Tumbang Jalemu	0	√	0
Taringen	√	0	0
Gohong	√	0	0
<b>Manuhing</b>	<b>5</b>	<b>6</b>	<b>1</b>

Sumber: Setda Kabupaten Gunung Mas

Tabel. 2.2. Pemerintahan Desa/Kelurahan di Kecamatan Manuhing Tahun 2012

Desa/Kelurahan	Dasar Hukum Pembentukan Desa/Kelurahan	Lurah/Kades
Tumbang Talaken	Perda Kab. Gunung Mas No 05 Th. 2005	Wilsya Jabaria
Takaras	-	Kristowandi
Bereng Jun	-	Subur
Tangki Dahuyan	-	Jaya Srigandi
Tumbang Jalemu	-	Nelson
Tumbang Sepan	-	Ali Sadikin
Belawan Mulia	-	Sartono
Taringen	Perda Kab. Gunung Mas No 05 Th. 2005	Taduh
Bangun Sari	Perda Kab. Gunung Mas No 05 Th. 2005	Mugiono
Fajar Harapan	Perda Kab. Gunung Mas No 05 Th. 2005	Wahidin
Bereng Balawan	-	Guntur Emel
Gohong	Perda Kab. Gunung Mas No 05 Th. 2005	Bahak Tenes

Sumber: Profil Kabupaten Gunung Mas 2013

Tabel : 2.3. Banyaknya Aparat Pemerintah Menurut Desa/Kelurahan Tahun 2012

Desa	Pamong Desa	Rw/Rk	RT
(1)	(2)	(3)	(4)
Tumbang Talaken	5	2	8
Takaras	5	-	2
Bereng Jun	5	-	3
Tangki Dahuyan	5	-	2
Tumbang Jalemu	5	-	2
Tumbang Sepan	5	-	1
Belawan Mulia	5	2	2
Taringen	5	-	3
Bangun Sari	5	-	2
Fajar Harapan	5	-	2
Bereng Balawan	5	-	1
Gohong	5	-	3
<b>Manuhing</b>	<b>60</b>	<b>4</b>	<b>31</b>

Sumber: Kantor Kecamatan Manuhing

Tabel : 2.4. Besarnya Alokasi Dana Desa (ADD) di Kecamatan Manuhingmenurut Desa Tahun 2012

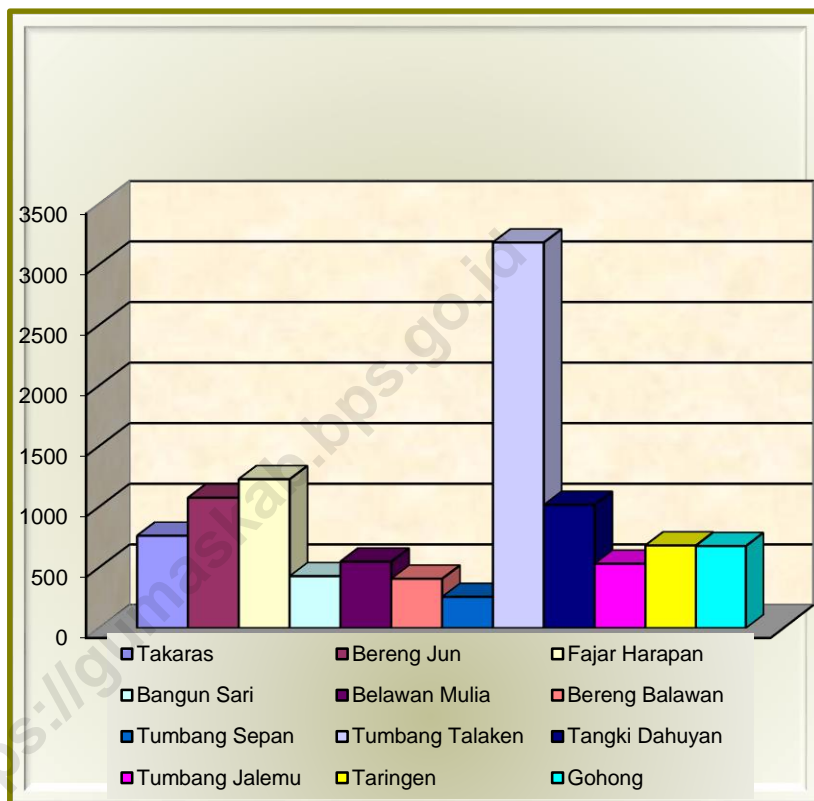
Desa	Jumlah Alokasi Dana Desa	
	(1)	(2)
Takaras		83.200.000
Bereng Jun		93.000.000
Fajar Harapan		76.700.000
Bangun Sari		72.500.000
Belawan Mulya		73.900.000
Bereng Belawan		70.990.000
Tumbang Sepan		74.540.000
Tumbang Talaken		*
Tangki Dahuyan		92.580.000
Tumbang Jalemu		72.260.000
Taringen		77.700.000
Gohong		76.920.000
<b>Manuhing</b>		<b>319.460.000</b>

Sumber: Dispenda Kabupaten Gunung Mas

\* Kelurahan Tumbang Talaken anggarannya dibawah Pagu Anggaran Kecamatan Manuhing

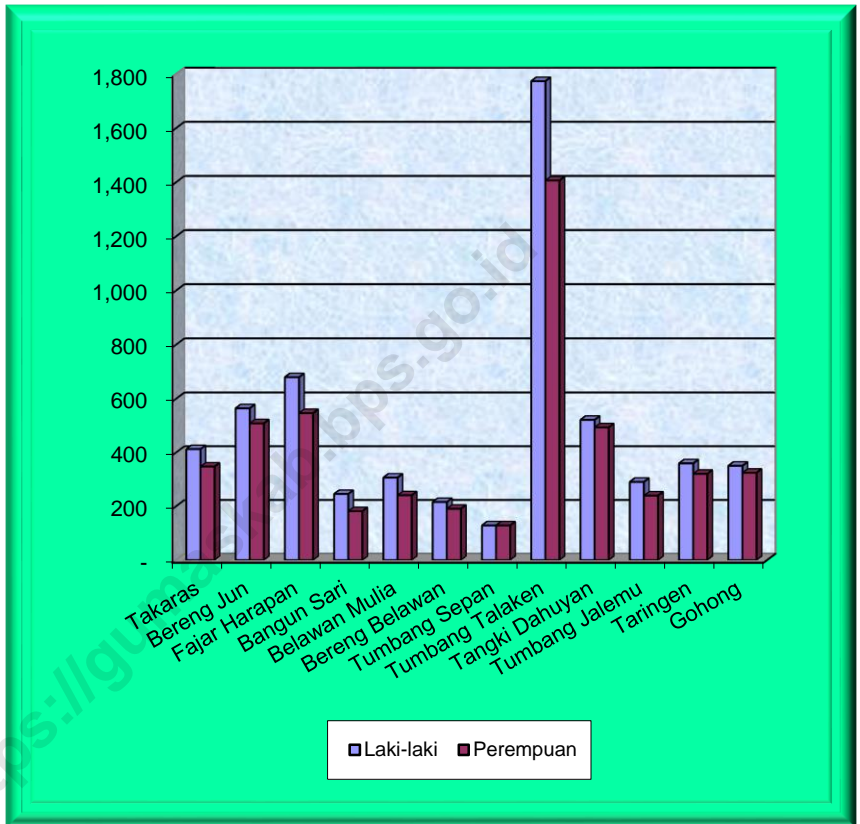


**Gambar 2. Jumlah Penduduk Kecamatan Manuhing Menurut Desa/Kelurahan Tahun 2012**



Sumber : Dinas Kependudukan dan Pencatatan Sipil Kabupaten Gunung Mas

**Gambar 3. Jumlah Penduduk Kecamatan Manuhing Menurut Jenis Kelamin dan Desa Tahun 2012**



Sumber : Dinas Kependudukan dan Pencatatan Sipil Kabupaten Gunung Mas

Tabel : 3.1. Banyaknya Penduduk Dan Kepadatannya Menurut Desa Tahun 2012

Desa	Jumlah Penduduk	Luas (Km2)	Kepadatan Penduduk
(1)	(2)	(3)	(4)
Takaras	761	93	8,18
Bereng Jun	1 074	225	4,77
Fajar Harapan	1 227	12	102,25
Bangun Sari	428	11	38,91
Belawan Mulya	548	15	36,53
Bereng Belawan	407	6	67,83
Tumbang Sepan	258	70	3,69
Tumbang Talaken	3 181	351	9,06
Tangki Dahuyan	1 016	187	5,43
Tumbang Jalemu	531	44	12,07
Taringen	681	61	11,16
Gohong	676	38	17,79
<b>Manuhing</b>	<b>10 788</b>	<b>1 113</b>	<b>9,69</b>

Sumber: Dinas Kependudukan dan Pencatatan Sipil Kab. Gunung Mas

Tabel : 3.2. Banyaknya Keluarga Dan Rata-Rata Penduduk Per Keluarga Per Desa Tahun 2012

Desa	Jumlah Keluarga	Rata-Rata Penduduk Per Keluarga
(1)	(2)	(3)
Takaras	253	3,00
Bereng Jun	266	4,04
Fajar Harapan	281	4,37
Bangun Sari	146	2,93
Belawan Mulya	184	2,98
Bereng Belawan	177	2,30
Tumbang Sepan	82	3,15
Tumbang Talaken	751	4,24
Tangki Dahuyan	265	3,84
Tumbang Jalemu	172	3,09
Taringen	195	3,50
Gohong	223	3,03
<b>Manuhing</b>	<b>2 995</b>	<b>3,60</b>

Sumber: Dinas Kependudukan dan Pencatatan Sipil Kab. Gunung Mas

Tabel : 3.3. Banyaknya Penduduk Menurut Jenis Kelamin Dan Sex Ratio Per Desa Tahun 2012

Desa	Laki-Laki	Perempuan	Jumlah	Sex Ratio
(1)	(2)	(3)	(4)	(5)
Takaras	413	348	761	118,68
Bereng Jun	565	509	1 074	111,00
Fajar Harapan	680	547	1 227	124,31
Bangun Sari	246	182	428	135,16
Belawan Mulya	307	241	548	127,39
Bereng Belawan	216	191	407	113,09
Tumbang Sepan	129	129	258	100,00
Tumbang Talaken	1 774	1 407	3 181	126,08
Tangki Dahuyan	522	494	1 016	105,67
Tumbang Jalemu	291	240	531	121,25
Taringen	360	321	681	112,15
Gohong	351	325	676	108,00
<b>Manuhing</b>	<b>5 854</b>	<b>4 934</b>	<b>10 788</b>	<b>118,65</b>

Sumber: Dinas Kependudukan dan Pencatatan Sipil Kab. Gunung Mas

Tabel : 3.4. Banyaknya Penduduk Menurut Kewarganegaraan Per Desa Tahun 2012

Desa	WNI	WNA	Jumlah
(1)	(2)	(3)	(4)
Takaras	761	-	761
Bereng Jun	1 074	-	1 074
Fajar Harapan	1 227	-	1 227
Bangun Sari	428	-	428
Belawan Mulya	548	-	548
Bereng Belawan	407	-	407
Tumbang Sepan	258	-	258
Tumbang Talaken	3 181	-	3 181
Tangki Dahuyan	1 016	-	1 016
Tumbang Jalemu	531	-	531
Taringen	681	-	681
Gohong	676	-	676
<b>Manuhing</b>	<b>10 788</b>	<b>-</b>	<b>10 788</b>

Sumber: Dinas Kependudukan dan Pencatatan Sipil Kab. Gunung Mas

Tabel : 3.5. Jumlah Penduduk menurut Pendidikan Terakhir di Kecamatan Manuhing Tahun 2012

Pendidikan Terakhir	Jumlah Penduduk
(1)	(2)
Tidak/Belum Sekolah	1 831
Tidak Tamat SD	1 776
Tamat SD	2 850
SLTP	2 059
SLTA	1 728
DIPLOMA II	238
DIPLOMA III	107
STRATA I	190
STRATA II	5
STRATA III	4
<b>Manuhing</b>	<b>10 788</b>

Sumber: Dinas Kependudukan dan Pencatatan Sipil Kab. Gunung Mas

Tabel : 3.6. Penduduk Bersekolah Menurut Jenis Pendidikan Dasar / Pendidikan Lanjutan Per Desa Tahun 2012

Desa	Jenis Pendidikan	
	Dasar	Lanjutan
(1)	(3)	(4)
Takaras	161	-
Bereng Jun	110	-
Fajar Harapan	134	-
Bangun Sari	54	-
Belawan Mulya	66	-
Bereng Belawan	27	-
Tumbang Sepan	12	-
Tumbang Talaken	709	245
Tangki Dahuyan	160	-
Tumbang Jalemu	52	-
Taringen	67	-
Gohong	70	-
<b>Manuhing</b>	<b>1 622</b>	<b>245</b>

Sumber :UPT Dinas Pendidikan Nasional Kecamatan Manuhing



Tabel : 3.7. Banyaknya Penduduk Menurut Kelompok Umur Dan Jenis Kelamin Tahun 2012

Kelompok Umur	Laki-Laki	Perempuan	Jumlah
(1)	(2)	(3)	(4)
0 - 4	301	267	568
5 - 9	544	488	1 032
10 - 14	627	518	1 145
15 - 19	525	503	1 028
20 - 24	674	605	1 280
25 - 29	674	561	1 235
30 - 34	626	480	1 106
35 - 39	470	352	823
40 - 44	380	290	670
45 - 49	288	222	510
50 - 54	212	179	391
55 - 59	168	140	307
60 - 64	113	105	218
65 +	251	224	475
<b>Manuhing</b>	<b>5 854</b>	<b>4 934</b>	<b>10 788</b>

Sumber: Dinas Kependudukan dan Pencatatan Sipil Kab. Gunung Mas

Tabel : 3.8. Jumlah Penduduk Menurut Umur Dan Jenis Kelamin Tahun 2012

Umur	Laki-Laki	Perempuan	Jumlah
(1)	(2)	(3)	(4)
0	34	22	56
1	48	40	88
2	61	56	117
3	73	69	142
4	84	80	164
5	94	88	182
6	103	95	198
7	110	99	209
8	116	102	218
9	121	104	225
10	124	105	229
11	128	106	234
12	129	104	233
13	125	103	228
14	118	101	219
15	110	100	210
16	101	97	198
17	98	97	195
18	103	101	204
19	113	108	221
20	123	114	237
21	133	121	254
22	139	125	264
23	141	124	265

Berlanjut...

Lanjutan Tabel 3.8.

Umur	Laki-Laki	Perempuan	Jumlah
(1)	(2)	(3)	(4)
24	139	121	260
25	138	118	256
26	136	115	251
27	134	112	246
28	133	109	242
29	133	107	240
30	132	104	236
31	131	101	232
32	127	97	224
33	122	92	214
34	114	86	200
35	107	80	187
36	99	74	173
37	92	69	161
38	88	66	154
39	85	64	149
40	82	62	144
41	80	61	141
42	77	59	136
43	73	56	129
44	69	52	121
45	65	49	114
46	61	46	107
47	58	44	102

Berlanjut...

Lanjutan Tabel 3.8.

Umur	Laki-Laki	Perempuan	Jumlah
(1)	(2)	(3)	(4)
48	54	42	96
49	51	40	91
50	48	39	87
51	45	37	82
52	42	36	78
53	40	34	74
54	38	33	71
55	37	31	68
56	35	29	64
57	34	28	62
58	32	26	58
59	30	25	55
60	28	24	52
61	26	22	48
62	23	21	44
63	20	20	40
64	16	18	34
65 +	251	224	475
<b>Manuhing</b>	<b>5 854</b>	<b>4 934</b>	<b>10 788</b>

Sumber: Dinas Kependudukan dan Pencatatan Sipil Kab. Gunung Mas

Tabel : 3.9. Banyaknya Kelahiran Dan Kematian Penduduk Menurut Desa Tahun 2012

Desa	Kelahiran	Kematian
(1)	(2)	(3)
Takaras	9	4
Bereng Jun	4	1
Fajar Harapan	5	3
Bangun Sari	6	2
Belawan Mulya	3	1
Bereng Belawan	7	1
Tumbang Sepan	7	2
Tumbang Talaken	12	5
Tangki Dahuyan	5	4
Tumbang Jalemu	5	5
Taringen	5	3
Gohong	4	2
<b>Manuhing</b>	<b>72</b>	<b>33</b>

Sumber: Kantor Kecamatan Manuhing

Tabel : 3.10. Banyaknya Penduduk Migrasi Masuk Dan Migrasi Keluar Menurut Desa Tahun 2012

Desa	Migrasi Masuk	Migrasi Keluar
(1)	(2)	(3)
Takaras	41	24
Bereng Jun	9	11
Fajar Harapan	91	40
Bangun Sari	53	24
Belawan Mulya	45	22
Bereng Belawan	8	12
Tumbang Sepan	46	10
Tumbang Talaken	81	25
Tangki Dahuyan	75	39
Tumbang Jalemu	11	14
Taringen	22	6
Gohong	7	4
<b>Manuhing</b>	<b>489</b>	<b>231</b>

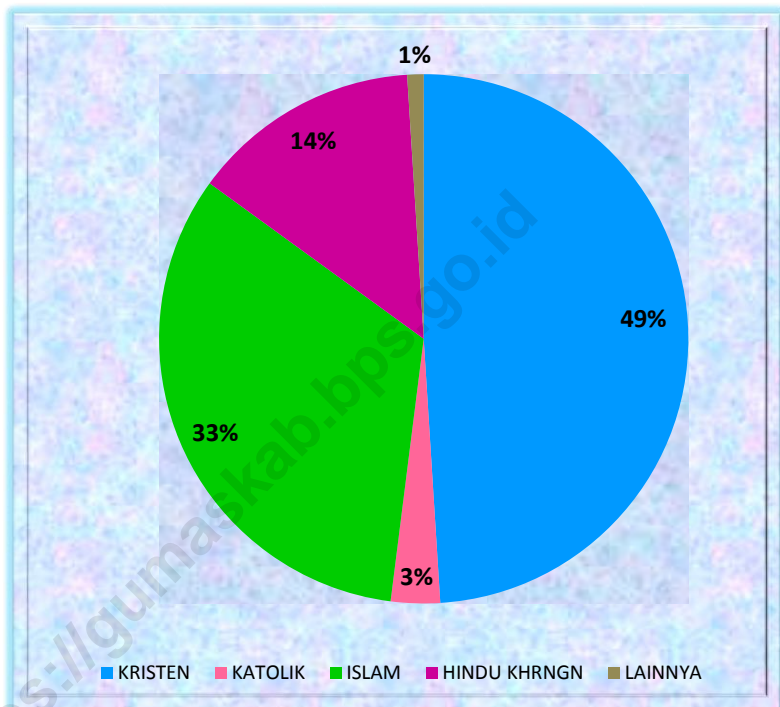
Sumber: Kantor Kecamatan Manuhing

Tabel : 3.11. Angka & Tingkat Pertumbuhan Penduduk Menurut Desa Tahun 2011 - 2012

Desa	Penduduk		Angka Pertumbuhan	Tingkat Pertumbuhan
	2011	2012		
(1)	(2)	(3)	(4)	(5)
Takaras	653	761	108	16,54
Bereng Jun	865	1 074	209	24,16
Fajar Harapan	382	1 227	845	221,20
Bangun Sari	414	428	14	3,38
Belawan Mulya	567	548	-19	-3,35
Bereng Belawan	552	407	-145	-26,27
Tumbang Sepan	294	258	-36	-12,24
Tumbang Talaken	2 002	3 181	1 179	58,89
Tangki Dahuyan	708	1 016	308	43,50
Tumbang Jalemu	619	531	-88	-14,22
Taringen	540	681	141	26,11
Gohong	319	676	357	111,91
<b>Manuhing</b>	<b>7 915</b>	<b>10 788</b>	<b>2 873</b>	<b>36,30</b>

Sumber: Dinas Kependudukan dan Pencatatan Sipil Kab. Gunung Mas

**Gambar 4. Persentase Jumlah Penduduk Kecamatan Manuhing Menurut Agama Tahun 2012**



Sumber : Dinas Kependudukan dan Pencatatan Sipil Kabupaten Gunung Mas



Tabel : 4.1. Banyaknya Sekolah TK, Kelas, Murid Dan Guru Menurut Desa Tahun 2012

Desa	TK	Kelas	Murid	Guru
(1)	(2)	(3)	(4)	(5)
Takaras	1	2	13	1
Bereng Jun	0	0	0	0
Fajar Harapan	0	0	0	0
Bangun Sari	0	0	0	0
Belawan Mulya	0	0	0	0
Bereng Belawan	0	0	0	0
Tumbang Sepan	0	0	0	0
Tumbang Talaken	2	2	51	4
Tangki Dahuyan	0	0	0	0
Tumbang Jalemu	1	2	16	1
Taringen	0	0	0	0
Gohong	0	0	0	0
<b>Manuhing</b>	<b>4</b>	<b>6</b>	<b>80</b>	<b>6</b>

Sumber :Dinas Pendidikan Kabupaten Gunung Mas

Tabel : 4.2.

## Banyaknya SD, Kelas, Murid Dan Guru Menurut Desa Tahun 2012

Desa	SD	Kelas	Murid	Guru
(1)	(2)	(3)	(4)	(5)
Takaras	1	6	106	10
Bereng Jun	2	11	90	11
Fajar Harapan	2	9	134	6
Bangun Sari	1	5	26	7
Belawan Mulya	1	6	43	11
Bereng Belawan	1	4	28	3
Tumbang Sepan	1	3	15	8
Tumbang Talaken	3	13	355	27
Tangki Dahuyan	1	6	164	11
Tumbang Jalemu	1	6	53	9
Taringen	1	6	60	8
Gohong	1	6	69	5
<b>Manuhing</b>	<b>15</b>	<b>81</b>	<b>1 143</b>	<b>114</b>

Sumber : Dinas Pendidikan Kabupaten Gunung Mas

Tabel : 4.3. Banyaknya SLTP, Kelas, Murid Dan Guru Menurut Desa Tahun 2012

Desa	Negeri	Swasta	Murid	Guru
(1)	(2)	(3)	(4)	(5)
Takaras	1	0	53	10
Bereng Jun	1	0	24	2
Fajar Harapan	0	0	0	0
Bangun Sari	1	0	35	9
Belawan Mulya	0	0	0	0
Bereng Belawan	0	0	0	0
Tumbang Sepan	0	0	0	0
Tumbang Talaken	1	0	243	15
Tangki Dahuyan	0	0	0	0
Tumbang Jalemu	0	0	0	0
Taringen	0	0	0	0
Gohong	0	0	0	0
<b>Manuhing</b>	<b>4</b>	<b>0</b>	<b>356</b>	<b>36</b>

Sumber : Dinas Pendidikan Kabupaten Gunung Mas

Tabel : 4.4. Banyaknya SLTA, Kelas, Murid Dan Guru Menurut Desa Tahun 2012

Desa	Negeri	Swasta	Murid	Guru
(1)	(2)	(3)	(4)	(5)
Takaras	0	0	0	0
Bereng Jun	0	0	0	0
Fajar Harapan	0	0	0	0
Bangun Sari	0	0	0	0
Belawan Mulya	0	0	0	0
Bereng Belawan	0	0	0	0
Tumbang Sepan	0	0	0	0
Tumbang Talaken	1	0	247	16
Tangki Dahuyan	0	0	0	0
Tumbang Jalemu	0	0	0	0
Taringen	0	0	0	0
Gohong	0	0	0	0
<b>Manuhing</b>	<b>1</b>	<b>0</b>	<b>247</b>	<b>16</b>

Sumber : Dinas Pendidikan Kabupaten Gunung Mas

Tabel : 4.5. Banyaknya Guru Menurut Desa dan Tingkat Pendidikan Tahun 2012

Desa	Tingkat Pendidikan	
	Dasar	Lanjutan
(1)	(2)	(3)
Takaras	18	0
Bereng Jun	7	0
Fajar Harapan	8	0
Bangun Sari	15	0
Belawan Mulya	10	0
Bereng Belawan	3	0
Tumbang Sepan	6	0
Tumbang Talaken	41	16
Tangki Dahuyan	10	0
Tumbang Jalemu	7	0
Taringen	6	0
Gohong	7	0
<b>JUMLAH</b>	<b>138</b>	<b>16</b>

Sumber : Dinas Pendidikan Kabupaten Gunung Mas

Tabel :4.6.

Jumlah Sarana Kesehatan Dan Tenaga Kesehatan  
Menurut Desa Tahun 2012

Desa	Rumah Sakit	Puskesmas/ Pustu	Tenaga Kesehatan			Dukun Bersalin
			Dokter	Bidan	Paramedis	
(1)	(2)	(3)	(4)	(5)	(6)	(7)
Takaras	0	1	0	1	1	2
Bereng Jun	0	1	0	1	1	2
Fajar Harapan	0	0	0	0	0	3
Bangun Sari	0	0	0	0	0	2
Belawan Mulya	0	1	0	1	1	2
Bereng Belawan	0	0	0	0	0	2
Tumbang Sepan	0	1	0	1	1	2
Tumbang Talaken	0	1	1	1	10	3
Tangki Dahuyan	0	1	0	1	1	2
Tumbang Jalemu	0	1	0	1	1	2
Taringen	0	1	0	1	1	3
Gohong	0	0	0	0	0	2
<b>Manuhing</b>	<b>0</b>	<b>8</b>	<b>1</b>	<b>13</b>	<b>18</b>	<b>27</b>

Sumber : Dinas Kesehatan Kabupaten Gunung Mas

Tabel :4.7. Jumlah Klinik KB, Pos Yandu, Kader KB Menurut Desa Tahun 2012

Desa	Klinik	Posyandu	Kader
(1)	(2)	(3)	(4)
Takaras	0	2	10
Bereng Jun	0	1	5
Fajar Harapan	0	1	5
Bangun Sari	0	1	5
Belawan Mulya	0	1	5
Bereng Belawan	0	0	0
Tumbang Sepan	0	1	3
Tumbang Talaken	0	1	3
Tangki Dahuyan	0	1	3
Tumbang Jalemu	0	1	3
Taringen	0	0	0
Gohong	0	0	0
<b>Manuhing</b>	<b>0</b>	<b>9</b>	<b>42</b>

Sumber : Dinas Kesehatan Kabupaten Gunung Mas

Tabel :4.8. Jumlah Peserta KB Menurut Jenis Kontrasepsi Yang Digunakan Per Desa Tahun 2012

Desa	Jenis Kontrasepsi					Jumlah
	PIL	IUD	Kondom	Suntik	Implant	
(1)	(2)	(3)	(4)	(5)	(6)	(8)
Takaras	0	0	0	32	0	32
Bereng Jun	0	0	0	7	0	7
Fajar Harapan	0	0	0	0	0	0
Bangun Sari	0	0	0	4	0	4
Belawan Mulya	0	0	0	8	0	8
Bereng Belawan	0	0	0	0	0	0
Tumbang Sepan	0	0	0	2	0	2
Tumbang Talaken	17	0	0	102	0	119
Tangki Dahuyan	0	0	0	9	0	9
Tumbang Jalemu	0	0	0	3	0	3
Taringen	0	0	0	0	0	0
Gohong	0	0	0	0	0	0
<b>Manuhing</b>	<b>17</b>	<b>0</b>	<b>0</b>	<b>167</b>	<b>0</b>	<b>184</b>

Sumber : Puskesmas Tumbang Talaken



Tabel :4.9. Jenis Pencemaran yang Pernah Terjadi menurut Desa Tahun 2012

Desa	Jenis Pencemaran			
	Air	Tanah	Udara	Suara
(1)	(2)	(3)	(4)	(5)
Takaras	√	-	-	-
Bereng Jun	√	-	-	-
Fajar Harapan	√	-	-	-
Bangun Sari	-	-	-	-
Belawan Mulya	-	-	-	-
Bereng Belawan	√	-	-	-
Tumbang Sepan	-	-	-	-
Tumbang Talaken	-	-	-	-
Tangki Dahuyan	-	-	-	-
Tumbang Jalemu	-	-	-	-
Taringen	√	-	-	-
Gohong	-	-	-	-
<b>Manuhing</b>	√	-	-	-

Sumber :BPS Kabupaten Gunung Mas

Tabel :4.10. Jenis Bencana Alam yang Pernah Terjadi menurut Desa Tahun 2012

Desa	Jenis Bencana Alam				
	Tanah Longsor	Banjir	Gempa Bumi	Angin Puyuh	Kebakaran Hutan
(1)	(2)	(3)	(4)	(5)	(6)
Takaras	-	-	-	-	-
Bereng Jun	-	-	-	-	-
Fajar Harapan	-	-	-	-	-
Bangun Sari	-	-	-	-	-
Belawan Mulya	-	-	-	-	-
Bereng Belawan	-	-	-	-	-
Tumbang Sepan	-	-	-	-	-
Tumbang Talaken	-	-	-	-	-
Tangki Dahuyan	-	√	-	-	-
Tumbang Jalemu	-	-	-	-	-
Taringen	-	-	-	-	-
Gohong	-	-	-	-	-
<b>Manuhing</b>	-	√	-	-	-

Sumber :Badan Penanggulangan Bencana Daerah

Tabel :4.11. Banyaknya Tempat Ibadah Menurut Desa Tahun 2012

Desa	Mesjid	Langgar/ Mushola	Gereja	Pura	Balai Kaharingan
(1)	(2)	(3)	(4)	(5)	(7)
Takaras	1	0	1	0	1
Bereng Jun	0	0	2	0	1
Fajar Harapan	1	2	1	0	0
Bangun Sari	2	1	1	0	0
Belawan Mulya	1	6	1	0	0
Bereng Belawan	0	0	0	0	0
Tumbang Sepan	0	1	1	0	0
Tumbang Talaken	1	0	3	0	1
Tangki Dahuyan	0	0	1	0	1
Tumbang Jalemu	0	0	1	0	0
Taringen	1	0	1	0	0
Gohong	0	0	0	0	0
<b>JUMLAH</b>	<b>7</b>	<b>10</b>	<b>13</b>	<b>0</b>	<b>4</b>

Sumber :Kantor Kecamatan Manuhing

Tabel :4.12. Banyaknya Tenaga Keamanan menurut Jenisnya dan Desa Tahun 2012

Desa	Jenis Petugas Keamanan			Jumlah
	Linmas	Babinsa	Polisi	
(1)	(2)	(3)	(4)	(5)
Takaras	2	-	-	2
Bereng Jun	6	-	-	6
Fajar Harapan	4	-	-	4
Bangun Sari	2	-	-	2
Belawan Mulya	2	-	-	2
Bereng Belawan	2	-	-	2
Tumbang Sepan	2	-	-	2
Tumbang Talaken	10	3	8	21
Tangki Dahuyan	4	-	-	4
Tumbang Jalemu	2	-	-	2
Taringen	4	-	-	4
Gohong	4	-	-	4
<b>Manuhing</b>	<b>44</b>	<b>3</b>	<b>8</b>	<b>55</b>

Sumber: Kecamatan Manuhing

Tabel 4.13. Jumlah Fasilitas Sarana OlahRaga Menurut Desa/Kelurahan Tahun 2012

Desa/Kelurahan	JENIS OLAH RAGA				
	Sepak Bola	Voli	Badminton	Bilyard	Tenis Meja
(1)	(2)	(3)	(4)	(5)	(6)
Takaras	-	1	-	-	-
Bereng Jun	-	1	-	-	-
Fajar Harapan	1	2	-	-	-
Bangun Sari	1	2	-	-	-
Belawan Mulya	1	2	-	-	-
Bereng Belawan	-	1	-	-	-
Tumbang Sepan	-	1	-	-	-
Tumbang Talaken	1	2	2	1	3
Tangki Dahuyan	1	1	-	1	-
Tumbang Jalemu	-	1	-	-	-
Taringen	1	1	-	1	-
Gohong	-	1	-	-	-
<b>Manuhing</b>	<b>6</b>	<b>16</b>	<b>2</b>	<b>1</b>	<b>3</b>

Sumber: Kantor Kecamatan Manuhing

Tabel :5.1. Jumlah Kelompok Tani Menurut Kelas Per Desa Tahun 2012

Desa	Jumlah Kelompok Tani	Kelas			
		Belum	Pemula	Lanjut	Madya
(1)	(2)	(3)	(4)	(5)	(6)
Takaras	2	0	2	0	0
Bereng Jun	0	0	0	0	0
Fajar Harapan	3	0	3	0	0
Bangun Sari	2	0	2	0	0
Belawan Mulya	3	0	3	0	0
Bereng Belawan	0	0	0	0	0
Tumbang Sepan	0	0	0	0	0
Tumbang Talaken	4	0	4	0	0
Tangki Dahuyan	0	0	0	0	0
Tumbang Jalemu	0	0	0	0	0
Taringen	2	0	2	0	0
Gohong	0	0	0	0	0
<b>Manuhing</b>	<b>16</b>	<b>0</b>	<b>16</b>	<b>0</b>	<b>0</b>

Sumber :Kantor Kecamatan Manuhing

Tabel :5.2.

Banyaknya Peternak Menurut Jenis Ternak  
Yang Dipelihara Per Desa Tahun 2012

Desa	Jenis Ternak		
	Kerbau	Sapi	Kambing/ Domba
(1)	(2)	(3)	(4)
Takaras	0	0	0
Bereng Jun	0	3	0
Fajar Harapan	0	9	34
Bangun Sari	0	16	0
Belawan Mulya	0	18	0
Bereng Belawan	0	0	0
Tumbang Sepan	0	0	0
Tumbang Talaken	0	7	0
Tangki Dahuyan	0	9	0
Tumbang Jalemu	0	2	0
Taringen	0	0	0
Gohong	0	1	0
<b>Manuhing</b>	<b>0</b>	<b>65</b>	<b>34</b>

Sumber : BPS Kabupaten Gunung Mas

Tabel : 5.3 Populasi Ternak di Kecamatan Manuhing 2012

---

Populasi Ternak	Jumlah
Sapi Potong	143
Kambing	28
Babi	1 704
Ayam Buras	15 320
Ayam Ras Pedaging	2 450
Itik	163

---

Sumber : Dinas Perikanan dan Peternakan



Tabel : 5.4. Jumlah Keluarga Pertanian Menurut Desa/Kelurahan Tahun 2012

Desa/Kelurahan	Keluarga Pertanian
(1)	(2)
Takaras	35
Bereng Jun	112
Fajar Harapan	273
Bangun Sari	67
Belawan Mulya	111
Bereng Belawan	39
Tumbang Sepan	34
Tumbang Talaken	499
Tangki Dahuyan	146
Tumbang Jalemu	67
Taringen	32
Gohong	91

Sumber: BPS Kab. Gunung Mas

Tabel : 5.5. Tingkat Produktivitas Perikanan di Kecamatan Manuhing Tahun 2012

Jenis Areal	Luas (Ha)	Produksi (Ton)	Tingkat Produktivitas (Ton/Ha)
(1)	(2)	(3)	(4)
Kolam	6,51	52,73	8,10
Karamba	6,51	20,50	3,15

Sumber : Dinas Perikanan dan Peternakan

Tabel: 5.6. Luas Areal dan Produksi Perkebunan Besar Kelapa Sawit di Kecamatan Manuhing Tahun 2012

Nama Perusahaan	Luas Areal (Ha)			Produksi (Ton)
	TBM	TM	Jumlah	
(1)	(2)	(3)	(4)	(5)
PT. Tantahan Pandohop Asi	2 201	383	2 584	4 781
PT. Mulia Sawit Agrolestari	6 357	4 020	10 377	-
PT. Agro Lestari Sentosa	3 236	1 225	4 461	-

Sumber: Dinas Pertanian dan Perkebunan

Ket: TBM : Tanaman Belum Menghasilkan

TM : Tanaman Menghasilkan

Tabel 5.7. Luas Areal dan Produksi Perkebunan Rakyat Menurut Komoditi di Kecamatan Manuhing Tahun 2012

Jenis Komoditi	Luas Areal (Ha)			Jumlah	Produksi (Ku)	Produktivitas (Kg/Ha)
	TBM	TM	TTM /TR			
(1)	(2)	(3)	(4)	(5)	(6)	(7)
Karet	2 502	4 999	-	7 501	60 280	1200
Kelapa Sawit	150	-	-	150	-	-
Kelapa	34	20	20	74	138	690

Sumber: Dinas Pertanian dan Perkebunan

Ket: TBM : Tanaman Belum Menghasilkan  
 TM : Tanaman Menghasilkan  
 TTM/TR : Tanaman Tidak Menghasilkan / Tanaman Rusak

Tabel : 6.1. Banyaknya Industri Kecil/ Kerajinan Rumah Tangga menurut Desa Tahun 2012

Desa	Industri Kecil/ Kerajinan Rumah Tangga						Jumlah
	Kulit	Kayu	Logam	Anya-man	Gera-bah*	Makan-an	
(1)	(2)	(3)	(4)	(5)	(6)	(7)	(8)
Takaras	-	-	-	-	-	-	-
Bereng Jun	-	1	-	1	-	-	2
Fajar Harapan	-	-	-	-	-	-	-
Bangun Sari	-	-	-	-	-	2	2
Belawan Mulya	-	-	-	-	-	1	1
Bereng Belawan	-	1	-	-	-	-	1
Tumbang Sepan	-	-	-	-	-	-	-
Tumbang Talaken	-	-	-	1	-	2	3
Tangki Dahuyan	-	-	-	1	-	-	1
Tumbang Jalemu	-	-	-	-	-	-	1
Taringen	-	-	-	-	-	1	-
Gohong	-	-	-	-	-	-	-
<b>Manuhing</b>	-	<b>2</b>	-	<b>3</b>	-	<b>6</b>	<b>11</b>

Tabel : 6.2.

Persentase dan Jumlah Rumah Tangga Menurut Fasilitas Penerangan yang Didapat Tahun 2012

Desa/Kelurahan	Fasilitas Penerangan		
	PLN	Non PLN	Non Listrik
(1)	(2)	(3)	(4)
Takaras	-	99,50	0,50
Bereng Jun	-	98,25	1,75
Fajar Harapan	-	98,90	1,10
Bangun Sari	-	98,35	1,65
Belawan Mulya	-	99,00	1,00
Bereng Belawan	-	99,80	0,20
Tumbang Sepan	-	99,30	0,70
Tumbang Talaken	99,30	0,70	-
Tangki Dahuyan	-	98,65	1,35
Tumbang Jalemu	98,00	1,40	0,60
Taringen	-	98,20	1,80
Gohong	98,50	1,00	0,50

Sumber: PLN Tumbang Talaken

Tabel : 6.3. Keberadaan Penerangan Jalan dan Jenis Penerangan Jalan menurut Desa

Desa	Penerangan Jalan		Jenis Penerangan Jalan		
	Ada	Tidak Ada	Listrik Pemerintah	Listrik Non pemerintah	Bukan Listrik
(1)	(2)	(3)	(4)	(5)	(6)
Takaras	√	-	-	√	-
Bereng Jun	√	-	-	√	-
Fajar Harapan	-	√	-	-	-
Bangun Sari	-	√	-	-	-
Belawan Mulya	-	√	-	-	-
Bereng Belawan	-	√	-	-	-
Tumbang Sepan	√	-	-	√	-
Tumbang Talaken	√	-	√	√	-
Tangki Dahuyan	√	-	-	√	-
Tumbang Jalemu	√	-	√	√	-
Taringen	√	-	-	√	-
Gohong	√	-	√	√	-

Sumber:

Tabel :7.1. Banyaknya Sarana Perekonomian Menurut Desa Tahun 2012

Desa	Sarana Perekonomian		
	Pasar	Toko/ Kios	Warung/ Lainnya
(1)	(2)	(3)	(4)
Takaras	0	5	0
Bereng Jun	0	15	0
Fajar Harapan	0	6	0
Bangun Sari	0	6	0
Belawan Mulya	0	11	0
Bereng Belawan	0	1	0
Tumbang Sepan	0	3	0
Tumbang Talaken	1	20	4
Tangki Dahuyan	1	16	2
Tumbang Jalemu	0	6	0
Taringen	1	12	2
Gohong	0	4	0
<b>Manuhing</b>	<b>3</b>	<b>102</b>	<b>13</b>



Tabel :7.2. Banyaknya Koperasi Unit Desa (KUD) Dan Koperasi Non KUD Menurut Desa Tahun 2012

Desa	Koperasi Unit Desa (KUD)	Koperasi Non KUD	Jumlah
(1)	(2)	(3)	(4)
Takaras	0	1	1
Bereng Jun	0	0	0
Fajar Harapan	1	0	1
Bangun Sari	0	0	0
Belawan Mulya	1	0	1
Bereng Belawan	0	0	0
Tumbang Sepan	0	0	0
Tumbang Talaken	1	3	4
Tangki Dahuyan	0	0	0
Tumbang Jalemu	0	0	0
Taringen	0	2	2
Gohong	0	0	0
<b>Manuhing</b>	<b>3</b>	<b>6</b>	<b>9</b>

Sumber : Kantor Kecamatan Manuhing

Tabel : 7.3. Banyaknya Fasilitas Perbankan menurut Jenisnya di Kecamatan Manuhing Tahun 2012

Desa	Fasilitas Perbankan		Jenis Fasilitas Perbankan	
	Ada	Tidak Ada	Perbankan Pemerintah	Perbankan Non Pemerintah
(1)	(2)	(3)	(4)	(5)
Takaras	-	√	-	-
Bereng Jun	-	√	-	-
Fajar Harapan	-	√	-	-
Bangun Sari	-	√	-	-
Belawan Mulya	-	√	-	-
Bereng Belawan	-	√	-	-
Tumbang Sepan	-	√	-	-
Tumbang Talaken	√	-	-	√
Tangki Dahuyan	-	√	-	-
Tumbang Jalemu	-	√	-	-
Taringen	-	√	-	-
Gohong	-	√	-	-

Sumber : Kantor Kecamatan Manuhing

Tabel :8.1. Jenis Permukaan Jalan Terluas menurut Desa

Desa	Jenis Permukaan Jalan Terluas		
	Aspal/ Beton	Kerikil/ Latrit	Tanah
(1)	(2)	(3)	(4)
Takaras	√	-	-
Bereng Jun	-	-	√
Fajar Harapan	-	-	√
Bangun Sari	-	-	√
Belawan Mulya	-	-	√
Bereng Belawan	-	-	√
Tumbang Sepan	-	-	√
Tumbang Talaken	√	-	-
Tangki Dahuyan	-	√	-
Tumbang Jalemu	-	-	√
Taringen	√	-	-
Gohong	-	-	√

Sumber: Dinas Pekerjaan Umum Kabupaten Gunung Mas

Tabel :8.2. Jumlah Sarana Komunikasi Sosial Per Desa Tahun 2012

Desa	Kantor Pos/ Postu	Rumah Pos	Menara BTS
(1)	(2)	(3)	(4)
Takaras	0	0	1
Bereng Jun	0	0	0
Fajar Harapan	0	0	1
Bangun Sari	0	0	1
Belawan Mulya	0	0	0
Bereng Belawan	0	0	0
Tumbang Sepan	0	0	0
Tumbang Talaken	1	0	3
Tangki Dahuyan	0	0	0
Tumbang Jalemu	0	0	0
Taringen	0	0	0
Gohong	0	0	0
<b>Manuhing</b>	<b>1</b>	<b>0</b>	<b>6</b>

Sumber : Kantor Kecamatan Manuhing

Tabel: 8.3. Banyaknya Kendaraan Darat dan Air di Kecamatan Manuhing menurut Jenisnya Tahun 2012

Jenis Kendaraan	Jumlah
(1)	(2)
Mobil Penumpang	29
Mobil Barang	43
Bus/Mini Bus	50
Sepeda Motor	765
Sepeda	230
Gerobak	61
Kapal Barang	5

Sumber: Dinas Perhubungan Komunikasi Dan Informatika Kabupaten Gunung Mas

# DATA 2013

## MENCERDASKAN BANGSA



**BADAN PUSAT STATISTIK KABUPATEN GUNUNG MAS**

Jalan Brigjend. Katamso No. 97 Tampang Tumbang Anjir

Telepon/Fax : (0537) 3032777

Email : [bps6211@bps.go.id](mailto:bps6211@bps.go.id)

Homepage : <http://gumaskab.bps.go.id/>